

VALORES UNITARIOS PARA CONSTRUCCIONES 2017					
OFICINAS					
CALIDAD	DESCRIPCIÓN	CLAVE DE VALUACIÓN	VALOR UNITARIO M ²		
			OFICINAS DE ADMINISTRACIÓN PÚBLICA B-1	OFICINAS DE ADMINISTRACIÓN PRIVADA B-2	
OFICINAS	SUPERLUIJO	CONSTRUCCIÓN	1261	\$9,100.00	
		PORCHE/PASILLO/ TERRAZA/MEZZANINE	1264	\$4,550.00	
		CONSTRUCCION AREA COMUN	1265	\$7,200.00	
		VOLADOS MAYOR A 50 CM	1266	\$1,000.00	
		ESTACIONAMIENTO TECHADO LOSA O METALOSA UNO O MAS NIVELES	1267	\$3,500.00	
	LUIJO	CONSTRUCCIÓN	1251	\$7,500.00	
		PORCHE/PASILLO/ TERRAZA/MEZZANINE	1254	\$3,750.00	
		CONSTRUCCION DE AREA COMUN	1255	\$6,000.00	
		VOLADOS MAYOR A 50 CM	1256	\$1,000.00	
		ESTACIONAMIENTO TECHADO LOSA O METALOSA / UNO O MAS NIVELES	1257	\$3,500.00	
	BUENO	CONSTRUCCIÓN	1241	\$6,170.00	
		PORCHE/PASILLO/ TERRAZA/MEZZANINE	1244	\$4,790.00	
		CONSTRUCCION DE AREA COMUN	1245	\$4,700.00	
		VOLADOS MAYOR A 50 CM	1246	\$1,000.00	
		ESTACIONAMIENTO TECHADO LOSA O METALOSA UNO O MAS NIVELES	1247	\$3,500.00	
MEDIO	CONSTRUCCIÓN	1231	\$4,790.00		
	PORCHE/PASILLO/ TERRAZA/MEZZANINE	1234	\$2,390.00		
	CONSTRUCCION DE AREA COMUN	1235	\$3,700.00		
	VOLADOS MAYOR A 50 CM	1236	\$1,000.00		
	ESTACIONAMIENTO CONCRETO/ASFALTO	1237	\$250.00		
ECONÓMICO	CONSTRUCCIÓN	1221	\$3,850.00		
	PORCHE/PASILLO/ COCHERA/TERRAZA/MEZZANINE	1224	\$1,920.00		
	TEJABÁN	1225	\$730.00		
	VOLADO MAYOR A 50 CM	1226	\$600.00		
	ESTACIONAMIENTO CONCRETO / ASFALTO	1226	\$250.00		
	ESTACIONAMIENTO TECHADO LOSA O METALOSA UNO O MAS NIVELES	1227	\$1,920.00		
ALMACENAMIENTO					
CALIDAD	DESCRIPCIÓN	CLAVE DE VALUACIÓN	VALOR UNITARIO M ²		
			BODEGA C-1		
BUENO	CONSTRUCCIÓN	1241	\$3,920.00		
	MEZZANINE	1244	\$1,960.00		
	OFICINA	1245	\$4,500.00		
	VOLADOS MAYOR A 50 CM	1246	\$600.00		
	ESTACIONAMIENTO CON ALUMBRADO CONCRETO / ASFALTO	1597	\$450.00		
	ESTACIONAMIENTO CONCRETO / ASFALTO	1598	\$250.00		
MEDIO	CONSTRUCCIÓN	1231	\$3,200.00		
	MEZZANINE	1234	\$1,600.00		
	OFICINA	1235	\$3,500.00		
	VOLADOS MAYOR A 50 CM	1236	\$600.00		
	ESTACIONAMIENTO CONCRETO / ASFALTO	1598	\$250.00		
ICO	CONSTRUCCIÓN	1221	\$2,700.00		

VALORES UNITARIOS PARA CONSTRUCCIONES 2017

HABITACIONAL

CONSTRUCCION	CALIDAD	DESCRIPCION	CLAVE DE VALUACION	VALOR UNITARIO M ²				
				UNIFAMILIAR A-1 INTERES SOCIAL	PLURIFAMILIAR A-2			
HORIZONTAL	SÚPER LUJO	CONSTRUCCIÓN	1161	\$9,050.00				
		COCHERA/PORCHE/TERRAZA	1164	\$4,520.00				
		TEJABÁN	1165	\$2,100.00				
		VOLADOS MAYOR A 50 CM	1166	\$850.00				
	LUJO	CONSTRUCCIÓN	1151	\$7,070.00				
		COCHERA/PORCHE/TERRAZA	1154	\$3,535.00				
		TEJABÁN	1155	\$1,450.00				
		VOLADOS MAYOR A 50 CM	1156	\$850.00				
	BUENO	CONSTRUCCIÓN	1141	\$4,760.00	\$5,050.00			
		COCHERA/PORCHE/TERRAZA	1144	\$2,380.00	\$2,525.00			
		TEJABÁN	1145	\$1,050.00	\$1,100.00			
		VOLADOS MAYOR A 50 CM	1146	\$850.00	\$850.00			
	MEDIO	CONSTRUCCIÓN	1131	\$3,100.00	\$3,950.00			
		COCHERA/PORCHE/TERRAZA	1134	\$1,550.00	\$1,970.00			
		TEJABÁN	1135	\$650.00	\$750.00			
		VOLADOS MAYOR A 50 CM	1136	\$600.00	\$600.00			
	ECONÓMICO	CONSTRUCCIÓN	1121	\$2,400.00	\$2,750.00			
		COCHERA/PORCHE/TERRAZA	1124	\$1,200.00	\$1,370.00			
		TEJABÁN	1125	\$350.00	\$420.00			
		VOLADOS MAYOR A 50 CM	1126	\$600.00	\$688.00			
	POPULAR	CONSTRUCCIÓN	1111	\$2,000.00				
		COCHERA/PORCHE/TERRAZA	1114	\$1,000.00				
		TEJABÁN	1115	\$300.00				
		VOLADOS MAYOR A 50 CM	1116	\$500.00				
HABITACIONAL VERTICAL	CALIDAD	DESCRIPCION	CLAVE DE VALUACION	VALOR UNITARIO M ²				
				MULTIFAMILIAR A-3				
				SÚPER LUJO	CONSTRUCCIÓN	1161	\$10,500.00	
					TERRAZA	1164	\$5,250.00	
					CONSTRUCCION AREA COMUN	1165	\$9,800.00	
					ESTACIONAMIENTO TECHADO LOSA O METALOSA / DE UNO MAS NIVELES	1166	\$3,500.00	
				LUJO	CONSTRUCCIÓN	1151	\$9,880.00	
					TERRAZA	1154	\$4,940.00	
					CONSTRUCCION AREA COMUN	1155	\$7,500.00	
					ESTACIONAMIENTO TECHADO LOSA O METALOSA / UNO MAS NIVELES	1156	\$3,500.00	
				BUENO	CONSTRUCCIÓN	1141	\$7,680.00	
					TERRAZA	1144	\$3,840.00	
					CONSTRUCCION AREA COMUN	1145	\$5,200.00	
					ESTACIONAMIENTO TECHADO LOSA O METALOSA / DE UNO O MAS NIVELES	1146	\$3,500.00	
				MEDIO DE INTERES SOCIAL	CONSTRUCCIÓN	1131	\$3,350.00	
					TERRAZA	1134	\$1,670.00	
					CONSTRUCCION AREA COMUN	1135	\$2,450.00	
					VOLADOS MAYOR A 50 CM	1136	\$600.00	



Construcciones






VALORES UNITARIOS PARA LAS ESTRUCTURAS PARA ANUNCIOS PUBLICITARIOS Y PARA ESTRUCTURAS DE ANTENAS DE COMUNICACIÓN

						PROP. 2017
16		1616	ESTRUCTURAS AUTOSOPORTADAS A BASE DE CIMENTACIÓN Y EL PROPIO DISEÑO DEL ELEMENTO. ESTRUCTURAS QUE SUELEN ESTAR COMPUESTAS POR PERFILES O ÁNGULOS DE ACERO UNIDOS POR		Altura (M.) hasta 20 M Perfiles de acero utilizados y medidas Tipo de material de la estructura (metálico/pétreo) Tipo de unión: pernos, remaches, tornillos, soldadura, otro Peso (Kg.)	\$2,120.00 a \$112,000.00
17		1617	ESTRUCTURAS LIGERAS, ARRIBADAS O ATRANTADAS A BASE DE CABLES O VARILLAS. USUALMENTE SE INSTALAN EN CONSTRUCCIONES YA EXISTENTES, LO CUAL INDICA QUE NO TRANSMITE UNA CARGA MUY GRANDE, O BIEN, SE INSTALAN SOBRE EL SUELO. LA BASE DE LA ESTRUCTURA TRANSMITE ESFUERZOS		Altura (M.) hasta 20 M Perfiles de acero utilizados y medidas Tipo de material de la estructura (metálico/pétreo) Tipo de unión: pernos, remaches, tornillos, soldadura, otro Peso (Kg.)	\$5,000.00 a \$156,000.00
18		1618	ESTRUCTURAS ESBELTAS Y ESTÉTICAS QUE ARMONIZAN CON EL ENTORNO URBANO. SE UBICAN SOBRE EL SUELO, OCUPAN POCO ESPACIO. USUALMENTE SE PINTAN O RECUBREN POR RAZONES ESTÉTICAS. SE AUTOSOPORTAN EN BASE A UNA BUENA CIMENTACIÓN.		Altura (M.) hasta 20 M. Perfiles de acero utilizados y medidas Tipo de material de la estructura (metálico/pétreo) Tipo de unión: pernos, remaches, tornillos, soldadura, otro Peso (Kg.)	\$26,000.00 a \$468,000.00
19	OTRAS CON CARACTERÍSTICAS ATÍPICAS	1619			Altura (M.) Perfiles de acero utilizados y medidas Tipo de material de la estructura (metálico/pétreo) Tipo de unión: pernos, remaches, tornillos, soldadura, otro Peso (Kg.)	Sujeto a valoración por precios unitarios.

CLASIFICACIÓN DE ESTRUCTURAS PARA COLOCACIÓN DE ANUNCIOS PUBLICITARIOS.

2016






VALORES UNITARIOS PARA LAS ESTRUCTURAS PARA ANUNCIOS PUBLICITARIOS Y PARA ESTRUCTURAS DE ANTENAS DE COMUNICACION

13		1913	X							X	Material de la estructura: Acero	\$260,000.00 a \$780,000.00
											Superficie de la pantalla: de 5 M ² . en adelante	
											Altura del pedestal: hasta 15 M.	
											Diámetro exterior del pedestal: hasta 36"	
											Profundidad de desplante: 1 M. en adelante	
14		1914								X	Materiales constructivos: Acero, Pétreos o Mixto.	\$10,400.00 a \$415,000.00
											Superficie de la pantalla: de 3 M ² . en adelante	
											Altura: hasta 15 M.	
											Superficie de la pantalla: hasta 90 M ² .	
15	 OTRAS CON CARACTERÍSTICAS ATÍPICAS	1915	X							X	Materiales constructivos: Acero, Pétreos o Mixto.	Sujeto a valuación por precios unitarios y/o a un avalúo colegiado.
											Superficie de la pantalla: de 1 M ² . en adelante	
											Altura: hasta 40 M.	
											Superficie de la pantalla: hasta 90 M ² .	
											Método de anclaje: empotrado, atornillado, Etc.	

CLASIFICACIÓN DE ESTRUCTURAS PARA COLOCACIÓN DE ANUNCIOS PUBLICITARIOS.

2016

VALORES UNITARIOS PARA LAS ESTRUCTURAS PARA ANUNCIOS PUBLICITARIOS Y PARA ESTRUCTURAS DE ANTENAS DE COMUNICACION

5		1905									Material de la estructura: Acero	\$5,200.00 a \$145,600.00	
			X				X		X		Superficie de la pantalla: de 2 M ² , en adelante		
													Altura del pedestal: de 3 M. en adelante
													Diámetro exterior del pedestal de 5" en adelante
													Método de anclaje: empotrado, atornillado, Etc.
6		1906									Material de la estructura: Acero	\$5,200.00 a \$187,200.00	
			X				X		X		Superficie de la pantalla: de 1.5 M ² , en adelante		
													Altura del pedestal: de 3 M. en adelante
													Diámetro exterior del pedestal de 5" en adelante
									Método de anclaje: empotrado, atornillado, Etc.				
7		1907									Material de la estructura: Acero	\$2,600.00 a \$78,000.00	
			X				X		X		Superficie de la pantalla: de 2 M ² , en adelante		
													Altura del pedestal: de 20 Cm. en adelante
													Diámetro exterior del pedestal de 5" en adelante
									Método de anclaje: empotrado, atornillado, Etc.				
8		1908	X								Material de la estructura: Acero	\$26,000.00 a \$364,000.00	
							X		X		Superficie de la pantalla: de 10 M ² , en adelante		
													Método de anclaje: empotrado, atornillado, Etc.
													Perfil de los apoyos: Sección "L", "T", o "U", Etc.
									Forma de unión de las estructuras: remachado, soldado, atornillado, Etc.				
9		1909									Materiales constructivos: Acero, Pítreos o Mixto	\$10,400.00 a \$432,000.00	
							X		X		Superficie de la pantalla: de 3 M ² , en adelante		
													Altura: hasta 15 M
													Superficie de la pantalla: hasta 90 M ²
									Método de anclaje: empotrado, atornillado, Etc.				

CLASIFICACIÓN DE ESTRUCTURAS PARA COLOCACIÓN DE ANUNCIOS PUBLICITARIOS.

2016

VALORES UNITARIOS PARA LAS ESTRUCTURAS PARA ANUNCIOS PUBLICITARIOS Y PARA ESTRUCTURAS DE ANTENAS DE COMUNICACION

ESTRUCTURA	CLAVE DE VALUACIÓN	TIPO DE ESTRUCTURA					POR EL LUGAR DE UBICACIÓN		POR LA FORMA DE INSTALACIÓN		CARACTERÍSTICAS PARTICULARES	VALOR FÍSICO
		PARA CARTEL	PARA PANTALLA	UNIPOLAR	TIPO MURETE EN FACHADA	EN AZOTEA	AISLADA	ADOSADO	VOLADO	AUTO		
	1901		X					X		X	Material de la estructura: Acero Superficie de la pantalla: de 30 M ² , en adelante Altura del pedestal: entre 7 M. y 18 M. Diámetro exterior del pedestal de 20" en adelante Profundidad de desplante: 1 M. en adelante	\$197,600.00 a \$676,000.00
	1902	X				X				X	Material de la estructura: Acero Superficie de la pantalla: de 15 M ² , en adelante Altura de las columnas: entre 1 M. y 10 M. Perfil de los apoyos: Sección "L", "T", o "U" Método de anclaje: empotrado, atornillado, Etc.	\$5,200.00 a \$156,000.00
	1903	X					X			X	Material de la estructura: Acero Superficie de la pantalla: de 5 M ² , en adelante Altura de las columna: entre 1 M. y 10 M. Perfil de los apoyos: Sección "L", "T", o "U" Método de anclaje: empotrado, atornillado, Etc.	\$3,120.00 a \$104,000.00
	1904		X				X			X	Material de la estructura: Acero Superficie de la pantalla: de 3 M ² , en adelante Altura del pedestal: de 3 M. en adelante Diámetro exterior del pedestal de 5" en adelante Método de anclaje: empotrado, atornillado, Etc.	\$5,200.00 a \$130,000.00



Antenas de Comunicación y Anuncios Publicitarios



VALORES UNITARIOS PARA PREDIOS RUSTICOS

SECTOR	NOMBRE DEL PREDIO, LINDO O COLONIA	RUSTICO M2				TOTAL EN COMPLETO M2	TOTAL EN PRODUCCION M2	TERRESTRE M2	SANTA M2	AGUA M2	TOTAL M2		
		GRAVEDAD	GOTEO	EXPRESION	SECURIZADO								
990	ELDO TABALAOFA	\$ 3.00	\$ 4.00	\$ 3.00	\$ 7.00	\$6.00	\$12.00	\$40.00	\$0.00	\$0.00	\$100.00	\$2.00	
	ELDO TABALAOFA USO COMUN	\$ 3.00	\$ 4.00	\$ 3.00	\$ 7.00	\$6.00	\$12.00	\$0.75	\$0.00	\$0.00	\$35.00	\$4.00	
	ELDO TABALAOFA CON FREITE A CARRETERA A ALDAMA	\$ 3.00	\$ 4.00	\$ 3.00	\$ 7.00	\$6.00	\$12.00	\$71.00	\$0.00	\$0.00	\$153.00	\$2.00	
	PUBLANO DE QUADALUTE	\$ 3.00	\$ 4.00	\$ 3.00	\$ 7.00	\$6.00	\$12.00	\$0.00	\$0.00	\$0.00	\$30.00	\$2.00	
996	AMPLIACION COLONIA MEXICO	\$ 3.00	\$ 4.00	\$ 3.00	\$ 7.00	\$6.00	\$12.00	\$0.00	\$0.00	\$0.00	\$40.00	\$2.00	
	VALDE JUAN TERRAZAS	\$ 3.00	\$ 4.00	\$ 3.00	\$ 7.00	\$6.00	\$12.00	\$0.00	\$0.00	\$0.00	\$90.00	\$2.00	
	CARADA DEL COCOHEL	\$ 3.00	\$ 4.00	\$ 3.00	\$ 7.00	\$6.00	\$12.00	\$0.00	\$0.00	\$0.00	\$35.00	\$3.00	
	CARLOS A MAERAZO	\$ 3.00	\$ 4.00	\$ 3.00	\$ 7.00	\$6.00	\$12.00	\$0.00	\$0.00	\$0.00	\$32.00	\$3.00	
	COLONIA EMILIANO ZAPATA	\$ 3.00	\$ 4.00	\$ 3.00	\$ 7.00	\$6.00	\$12.00	\$0.00	\$0.00	\$0.00	\$20.00	\$3.00	
	COLONIA RAMONERA EL DURAZO	\$ 3.00	\$ 4.00	\$ 3.00	\$ 7.00	\$6.00	\$12.00	\$0.00	\$0.00	\$0.00	\$33.00	\$3.00	
	COLONIA MEDIO URBANO V/O AGRICOLA Y AMPL	\$ 3.00	\$ 4.00	\$ 3.00	\$ 7.00	\$6.00	\$12.00	\$13.00	\$0.00	\$0.00	\$60.00	\$3.00	
	ELDO AVALES	\$ 3.00	\$ 4.00	\$ 3.00	\$ 7.00	\$6.00	\$12.00	\$63.00	\$0.00	\$0.00	\$96.00	\$3.00	
	ELDO JARDINILLO	\$ 3.00	\$ 4.00	\$ 3.00	\$ 7.00	\$6.00	\$12.00	\$0.00	\$0.00	\$0.00	\$30.00	\$3.00	
	ELDO DIVINCAR	\$ 3.00	\$ 4.00	\$ 3.00	\$ 7.00	\$6.00	\$12.00	\$0.00	\$0.00	\$0.00	\$30.00	\$3.00	
	ELDO EL FRESCO	\$ 3.00	\$ 4.00	\$ 3.00	\$ 7.00	\$6.00	\$12.00	\$22.00	\$0.00	\$0.00	\$50.00	\$3.00	
	ELDO EL JARDIN	\$ 3.00	\$ 4.00	\$ 3.00	\$ 7.00	\$6.00	\$12.00	\$0.00	\$0.00	\$0.00	\$30.00	\$3.00	
	ELDO HONETE DE DIOS URBANIZABLE RUS - URBANO	\$ 3.00	\$ 4.00	\$ 3.00	\$ 7.00	\$6.00	\$12.00	\$66.00	\$0.00	\$0.00	\$60.00	\$3.00	
	ELDO HONETE DE DIOS CERIL	\$ 3.00	\$ 4.00	\$ 3.00	\$ 7.00	\$6.00	\$12.00	\$17.00	\$0.00	\$0.00	\$20.00	\$3.00	
	ELDO RANCHERIA JUARES CARRETERA A SILICIAS	\$ 3.00	\$ 4.00	\$ 3.00	\$ 7.00	\$6.00	\$12.00	\$0.75	\$0.00	\$0.00	\$163.00	\$3.00	
	ELDO RANCHERIA JUARES	\$ 3.00	\$ 4.00	\$ 3.00	\$ 7.00	\$6.00	\$12.00	\$53.00	\$11.00	\$0.00	\$60.00	\$3.00	
	ELDO RANCHO DE EL MEDIO CON FREITE A CARRETERA A ALDAMA	\$ 3.00	\$ 4.00	\$ 3.00	\$ 7.00	\$6.00	\$12.00	\$60.00	\$0.00	\$0.00	\$113.00	\$3.00	
	ELDO RANCHO DE EL MEDIO DONA COLUCCIANTE AL AEROPUERTO	\$ 3.00	\$ 4.00	\$ 3.00	\$ 7.00	\$6.00	\$12.00	\$28.00	\$7.00	\$0.00	\$50.00	\$3.00	
	ELDO RANCHO DE EL MEDIO CERIL USO COMUN	\$ 3.00	\$ 4.00	\$ 3.00	\$ 7.00	\$6.00	\$12.00	\$0.75	\$0.00	\$0.00	\$50.00	\$3.00	
	ELDO ROBINSON (CPAL)	\$ 3.00	\$ 4.00	\$ 3.00	\$ 7.00	\$6.00	\$12.00	\$17.00	\$0.00	\$0.00	\$60.00	\$3.00	
	ELDO ROBINSON	\$ 3.00	\$ 4.00	\$ 3.00	\$ 7.00	\$6.00	\$12.00	\$40.00	\$0.00	\$0.00	\$75.00	\$3.00	
	ELDO SIERRA AZUL	\$ 3.00	\$ 4.00	\$ 3.00	\$ 7.00	\$6.00	\$12.00	\$0.00	\$0.00	\$0.00	\$20.00	\$3.00	
	EL AZULENO											\$90.00	
	EL CLAYO											\$90.00	
	EL COLUMPIO	\$ 3.00	\$ 4.00	\$ 3.00	\$ 7.00	\$6.00	\$12.00	\$0.00	\$0.00			\$90.00	\$3.00
	EL HERRADERO											\$90.00	
	EL SEJON	\$ 3.00	\$ 4.00	\$ 3.00	\$ 7.00	\$6.00	\$12.00	\$0.00	\$0.00	\$0.00	\$163.00	\$3.00	
	EL VERDELETO	\$ 3.00	\$ 4.00	\$ 3.00	\$ 7.00	\$6.00	\$12.00	\$0.00	\$0.00			\$40.00	\$3.00
	EL YESO											\$40.00	
	EXHIBICION DE TABALAOFA	\$ 3.00	\$ 4.00	\$ 3.00	\$ 7.00	\$6.00	\$12.00	\$49.00	\$0.00	\$0.00	\$60.00	\$3.00	
	ELLAGOR DE TERRAZAS	\$ 3.00	\$ 4.00	\$ 3.00	\$ 7.00	\$6.00	\$12.00	\$0.00	\$0.00	\$0.00	\$71.00	\$3.00	
	FREITE ANIELES	\$ 3.00	\$ 4.00	\$ 3.00	\$ 7.00	\$6.00	\$12.00	\$0.00	\$0.00	\$0.00	\$38.00	\$3.00	
	GRANJA DE PESCE	\$ 3.00	\$ 4.00	\$ 3.00	\$ 7.00	\$6.00	\$12.00	\$0.00	\$0.00	\$0.00	\$30.00	\$3.00	
	LA AVISPA	\$ 3.00	\$ 4.00	\$ 3.00	\$ 7.00	\$6.00	\$12.00	\$0.00	\$0.00	\$0.00	\$40.00	\$3.00	
LA CANTERA	\$ 3.00	\$ 4.00	\$ 3.00	\$ 7.00	\$6.00	\$12.00	\$0.00	\$0.00	\$0.00	\$200.00	\$3.00		

VALORES UNITARIOS PARA PREDIOS RUSTICOS

SECTOR	NOMBRE DEL PREDIO, EJIDO O COLONIA	USOS M2				FERTILIDAD EN CROQUIS M2	FERTILIDAD EN PRODUCCION M2	TEMPORAL M2	PLANTA M2	SOLAR M2	FRONTERA M2
		GRAVEDAD	DOTES	ARBORES	MERCANTIL M2						
	COLONIA NUEVO DELICIAS	\$ 3.00	\$ 4.00	\$ 5.00	\$ 7.00	\$6.00	\$12.00	\$0.90	\$0.20	\$00.00	\$3.00
	SECTOR VICTORINO	\$ 3.00	\$ 4.00	\$ 5.00	\$ 7.00	\$6.00	\$12.00	\$2.00	\$0.20	\$00.00	\$3.00
	GRANJAS LOS TROGALZ	\$ 3.00	\$ 4.00	\$ 5.00	\$ 7.00	\$6.00	\$13.00	\$0.70	\$0.20	\$40.00	\$3.00
	COLONIA HIDALGO	\$ 3.00	\$ 4.00	\$ 5.00	\$ 7.00	\$6.00	\$13.00	\$0.90	\$0.20	\$00.00	\$3.00
	ARROYO 3 QUINTAS CARRILINAS	\$ 3.00	\$ 4.00	\$ 5.00	\$ 7.00	\$6.00	\$13.00	\$0.70	\$0.20	\$00.00	\$3.00
	CAMPESINER EL REFUGIO DE VICTORINO	\$ 3.00	\$ 4.00	\$ 5.00	\$ 7.00	\$6.00	\$12.00	\$14.00	\$0.20	\$00.00	\$3.00
	COLONIA AGRICOLA FRANCISCO VILLA (FREDO QUINTAS CAROLINAS)	\$ 3.00	\$ 4.00	\$ 5.00	\$ 7.00	\$6.00	\$12.00	\$0.90	\$0.20	\$00.00	\$3.00
	COLONIA ROBERTO GONZALEZ	\$ 3.00	\$ 4.00	\$ 5.00	\$ 7.00	\$6.00	\$12.00	\$0.90	\$0.20	\$40.00	\$3.00
	COLONIA SACRAMENTO	\$ 3.00	\$ 4.00	\$ 5.00	\$ 7.00	\$6.00	\$12.00	\$0.90	\$0.20	\$00.00	\$3.00
	COLONIA SACRAMENTO OCUINGENTE A ZONA URBANA GRANJAS	\$ 3.00	\$ 4.00	\$ 5.00	\$ 7.00	\$6.00	\$12.00	\$0.90	\$0.20	\$00.00	\$3.00
	COLONIA SACRAMENTO ZONA URBANA	\$ 3.00	\$ 4.00	\$ 5.00	\$ 7.00	\$6.00	\$12.00	\$0.90	\$0.20	\$00.00	\$3.00
	EJIDO ESTACION TERREZAS Y MENA DEL COBRE	\$ 3.00	\$ 4.00	\$ 5.00	\$ 7.00	\$6.00	\$12.00	\$0.90	\$0.20	\$00.00	\$3.00
	EJIDO FRANCISCO J. MAGEO	\$ 3.00	\$ 4.00	\$ 5.00	\$ 7.00	\$6.00	\$12.00	\$0.90	\$0.20	\$00.00	\$3.00
	EJIDO LIBERTAD	\$ 3.00	\$ 4.00	\$ 5.00	\$ 7.00	\$6.00	\$12.00	\$0.90	\$0.20	\$00.00	\$3.00
	GRANJAS BARRON	\$ 3.00	\$ 4.00	\$ 5.00	\$ 7.00	\$6.00	\$12.00	\$0.90	\$0.20	\$40.00	\$3.00
	GRANJAS CALIFORNIA	\$ 3.00	\$ 4.00	\$ 5.00	\$ 7.00	\$6.00	\$12.00	\$0.90	\$0.20	\$40.00	\$3.00
	GRANJAS EL MELAGRO	\$ 3.00	\$ 4.00	\$ 5.00	\$ 7.00	\$6.00	\$12.00	\$0.90	\$0.20	\$00.00	\$3.00
	GRANJAS LA BOTTA	\$ 3.00	\$ 4.00	\$ 5.00	\$ 7.00	\$6.00	\$12.00	\$0.90	\$0.20	\$00.00	\$3.00
	GRANJAS LA LAGUNTA	\$ 3.00	\$ 4.00	\$ 5.00	\$ 7.00	\$6.00	\$12.00	\$0.90	\$0.20	\$00.00	\$3.00
	GRANJAS LA SIERRA	\$ 3.00	\$ 4.00	\$ 5.00	\$ 7.00	\$6.00	\$12.00	\$0.90	\$0.20	\$00.00	\$3.00
	GRANJAS LOS SIERRALES	\$ 3.00	\$ 4.00	\$ 5.00	\$ 7.00	\$6.00	\$12.00	\$0.90	\$0.20	\$00.00	\$3.00
	GRANJAS LOS SIERRAS DE LOMA AJTA	\$ 3.00	\$ 4.00	\$ 5.00	\$ 7.00	\$6.00	\$12.00	\$0.90	\$0.20	\$00.00	\$3.00
	GRANJAS SIERRAS DE SACRAMENTO	\$ 3.00	\$ 4.00	\$ 5.00	\$ 7.00	\$6.00	\$12.00	\$0.90	\$0.20	\$00.00	\$3.00
	GRANJAS SANTA MARTHA	\$ 3.00	\$ 4.00	\$ 5.00	\$ 7.00	\$6.00	\$12.00	\$0.90	\$0.20	\$40.00	\$3.00
	SIERRAS DE SACRAMENTO	\$ 3.00	\$ 4.00	\$ 5.00	\$ 7.00	\$6.00	\$12.00	\$0.90	\$0.20	\$00.00	\$3.00
	SIERRAS SANTA MONICA	\$ 3.00	\$ 4.00	\$ 5.00	\$ 7.00	\$6.00	\$12.00	\$0.90	\$0.20	\$40.00	\$3.00
	SIERRAS LOS PEROS	\$ 3.00	\$ 4.00	\$ 5.00	\$ 7.00	\$6.00	\$12.00	\$0.90	\$0.20	\$00.00	\$3.00
	LA LOMA CUERPOS DE MALAJCA	\$ 3.00	\$ 4.00	\$ 5.00	\$ 7.00	\$6.00	\$12.00	\$0.90	\$0.20	\$00.00	\$3.00
	LA MESA GRANJAS	\$ 3.00	\$ 4.00	\$ 5.00	\$ 7.00	\$6.00	\$12.00	\$0.90	\$0.20	\$33.00	\$3.00
	LOMAS VISTA SOL	\$ 3.00	\$ 4.00	\$ 5.00	\$ 7.00	\$6.00	\$13.00	\$0.90	\$0.20	\$00.00	\$3.00
	MARCONON 30 DE JULIO	\$ 3.00	\$ 4.00	\$ 5.00	\$ 7.00	\$6.00	\$12.00	\$2.00	\$0.90	\$40.00	\$3.00
	FREDO QUINTAS CAROLINAS	\$ 3.00	\$ 4.00	\$ 5.00	\$ 7.00	\$6.00	\$12.00	\$2.00	\$0.20	\$40.00	\$3.00
	QUINTAS CAROLINAS I ETAPA	\$ 3.00	\$ 4.00	\$ 5.00	\$ 7.00	\$6.00	\$12.00	\$44.00	\$0.20	\$00.00	\$3.00
	QUINTAS CAROLINAS II ETAPA	\$ 3.00	\$ 4.00	\$ 5.00	\$ 7.00	\$6.00	\$12.00	\$0.70	\$0.20	\$40.00	\$3.00
	QUINTAS CAROLINAS III ETAPA	\$ 3.00	\$ 4.00	\$ 5.00	\$ 7.00	\$6.00	\$12.00	\$0.70	\$0.20	\$00.00	\$3.00
	QUINTAS CAROLINAS IV ETAPA	\$ 3.00	\$ 4.00	\$ 5.00	\$ 7.00	\$6.00	\$12.00	\$0.70	\$0.20	\$00.00	\$3.00
	QUINTAS CAROLINAS V ETAPA SOBRE CARRETERA	\$ 3.00	\$ 4.00	\$ 5.00	\$ 7.00	\$6.00	\$13.00	\$0.70	\$0.20	\$92.00	\$3.00
	RANCHO DE PÉTIMA	\$ 3.00	\$ 4.00	\$ 5.00	\$ 7.00	\$6.00	\$12.00	\$0.70	\$0.20	\$00.00	\$3.00



MUNICIPIO DE CHIHUAHUA
TESORERIA MUNICIPAL
SUBDIRECCION DE CATASTRO

VALORES UNITARIOS PARA PREDIOS RUSTICOS

SECTOR	NOMBRE DEL PREDIO, SITO O COLONIA	RUSO M2				VALORES DE CANCELACION M2	PAPENAS EN FRACCIONES M2	PERSONAL M2	FERTIL M2	SOLAR M2	PREDIOS M2
		GRAVEDAD	DOTES	APROXIMOS	RECORRIDO						
347	DIVISION DEL NORTE	\$ 3.00	\$ 4.00	\$ 5.00	\$ 7.00	\$ 6.00	\$ 12.00	\$ 0.50	\$ 0.20	\$ 30.00	\$ 3.00
	SECTOR VICTORIANO	\$ 3.00	\$ 4.00	\$ 5.00	\$ 7.00	\$ 6.00	\$ 12.00	\$ 0.50	\$ 0.20	\$ 30.00	\$ 3.00
	GRANJAS LOS TRIGALES	\$ 3.00	\$ 4.00	\$ 5.00	\$ 7.00	\$ 6.00	\$ 12.00	\$ 0.50	\$ 0.20	\$ 30.00	\$ 3.00
	COLONIA HIDALGO	\$ 3.00	\$ 4.00	\$ 5.00	\$ 7.00	\$ 6.00	\$ 12.00	\$ 0.50	\$ 0.20	\$ 30.00	\$ 3.00
	DOQUILLA DE YLLA	\$ 5.00	\$ 4.00	\$ 5.00	\$ 7.00	\$ 6.00	\$ 12.00	\$ 0.50	\$ 0.20	\$ 30.00	\$ 3.00
	COLONIA CUAUTÉMOC										
	COLONIA OCAJUPA	\$ 3.00	\$ 4.00	\$ 5.00	\$ 7.00	\$ 6.00	\$ 12.00	\$ 0.50	\$ 0.20	\$ 30.00	\$ 3.00
	SITO COLONIA CUAUTÉMOC										
	SITO COLONIA OCAJUPA	\$ 3.00	\$ 4.00	\$ 5.00	\$ 7.00	\$ 6.00	\$ 12.00	\$ 0.50	\$ 0.20	\$ 30.00	\$ 3.00
	SITO EL SANJUAN DE SAN MARCO										
	SITO SOLEDAD DE MAJALCA										
	EL RINCON	\$ 3.00	\$ 4.00	\$ 5.00	\$ 7.00	\$ 6.00	\$ 12.00	\$ 0.50	\$ 0.20	\$ 30.00	\$ 3.00
	EL RINCON										
350	GRANJA ROMA										
	GRANJAS COLONIAL SANTA FE	\$ 3.00	\$ 4.00	\$ 5.00	\$ 7.00	\$ 6.00	\$ 12.00	\$ 0.50	\$ 0.20	\$ 30.00	\$ 3.00
	GRANJAS DIVERSION	\$ 3.00	\$ 4.00	\$ 5.00	\$ 7.00	\$ 6.00	\$ 12.00	\$ 0.50	\$ 0.20	\$ 30.00	\$ 3.00
	GRANJAS LOS ROYALES	\$ 3.00	\$ 4.00	\$ 5.00	\$ 7.00	\$ 6.00	\$ 12.00	\$ 0.50	\$ 0.20	\$ 30.00	\$ 3.00
	HACIENDA TURRON Y SUCRIILLAS	\$ 5.00	\$ 4.00	\$ 5.00	\$ 7.00	\$ 6.00	\$ 12.00	\$ 0.50	\$ 0.20	\$ 30.00	\$ 3.00
	LA GARCIA										
	LOS URBOS DE MAJALCA	\$ 3.00	\$ 4.00	\$ 5.00	\$ 7.00	\$ 6.00	\$ 12.00	\$ 0.50	\$ 0.20	\$ 30.00	\$ 3.00
	BEL CARTILLAS	\$ 3.00	\$ 4.00	\$ 5.00	\$ 7.00	\$ 6.00	\$ 12.00	\$ 0.50	\$ 0.20	\$ 30.00	\$ 3.00
	RURICO LA CECILIA										
	RURICO LOMA BONITA										
	SAN FIBRO	\$ 3.00	\$ 4.00	\$ 5.00	\$ 7.00	\$ 6.00	\$ 12.00	\$ 0.50	\$ 0.20	\$ 30.00	\$ 3.00
	SANTA URSULA DE SUERACH										
VALLE DE SAN LUIS											

347	347	347	347	347	347	347	347	347	347	347	347
348	348	348	348	348	348	348	348	348	348	348	348
349	349	349	349	349	349	349	349	349	349	349	349
350	350	350	350	350	350	350	350	350	350	350	350
351	351	351	351	351	351	351	351	351	351	351	351
352	352	352	352	352	352	352	352	352	352	352	352
353	353	353	353	353	353	353	353	353	353	353	353
354	354	354	354	354	354	354	354	354	354	354	354
355	355	355	355	355	355	355	355	355	355	355	355
356	356	356	356	356	356	356	356	356	356	356	356
357	357	357	357	357	357	357	357	357	357	357	357
358	358	358	358	358	358	358	358	358	358	358	358
359	359	359	359	359	359	359	359	359	359	359	359
360	360	360	360	360	360	360	360	360	360	360	360
361	361	361	361	361	361	361	361	361	361	361	361
362	362	362	362	362	362	362	362	362	362	362	362
363	363	363	363	363	363	363	363	363	363	363	363
364	364	364	364	364	364	364	364	364	364	364	364
365	365	365	365	365	365	365	365	365	365	365	365
366	366	366	366	366	366	366	366	366	366	366	366
367	367	367	367	367	367	367	367	367	367	367	367
368	368	368	368	368	368	368	368	368	368	368	368
369	369	369	369	369	369	369	369	369	369	369	369
370	370	370	370	370	370	370	370	370	370	370	370

C.P. [Signature] (Ordinario Cheque)
SUBDIRECCION DE CATASTRO

Al. Cesar [Signature] Ordinario
SUBDIRECCION DE CATASTRO

VALORES UNITARIOS PARA PREDIOS RÚSTICOS

SECTOR	NOMBRE DEL PREDIO, RANCHO O COLONIA	ÁREA M ²				PRETAL EN CONSUMENTO M ²	PRETAL EN PRODUCTOR M ²	TEMPORAL M ²	PASTAL M ²	SOLAR M ²	FRONTERA M ²
		GRAVEDAD	COTAS	APRISION	RECARIZADO						
946	HACIENDA DE ENCHILLAS										
	COLONIA CERES										
	ESTADO INTACION GAO LAGUNA										
	LOS CARBONES										
	HACIENDA AGUA NUEVA										
	RANCHO ENCHILLAS										
	HACIENDA EL OJO										
	GAO DEL VERAZO	\$ 3.00	\$ 4.00	\$ 5.00	\$ 7.00	\$ 6.00	\$ 12.00	\$ 9.00	\$ 30.00	\$ 20.00	\$ 1.00
	RANCHO EL PE										
	RANCHO EL RITO										
	RANCHO LAS COLORADAS										
	RANCHO LOS CUATES										
	RANCHO FLORES										
	RANCHO JARITAS										
SAN ESTEBAN											
945	HACIENDA DE ENCHILLAS	\$ 3.00	\$ 4.00	\$ 5.00	\$ 7.00	\$ 6.00	\$ 12.00	\$ 9.00	\$ 30.00	\$ 20.00	\$ 1.00
	COLONIA NUEVO DELICIAS	\$ 3.00	\$ 4.00	\$ 5.00	\$ 7.00	\$ 6.00	\$ 12.00	\$ 9.00	\$ 30.00	\$ 20.00	\$ 1.00
	COLONIA CERES	\$ 3.00	\$ 4.00	\$ 5.00	\$ 7.00	\$ 6.00	\$ 12.00	\$ 9.00	\$ 30.00	\$ 20.00	\$ 1.00
	PREDIO EL INDO	\$ 3.00	\$ 4.00	\$ 5.00	\$ 7.00	\$ 6.00	\$ 12.00	\$ 9.00	\$ 30.00	\$ 20.00	\$ 1.00
	ESTADO NUEVO DELICIAS	\$ 3.00	\$ 4.00	\$ 5.00	\$ 7.00	\$ 6.00	\$ 12.00	\$ 9.00	\$ 30.00	\$ 20.00	\$ 1.00
	BOQUILLA DE FERRANDES	\$ 3.00	\$ 4.00	\$ 5.00	\$ 7.00	\$ 6.00	\$ 12.00	\$ 9.00	\$ 30.00	\$ 20.00	\$ 1.00
	ESTADO ISLAVERDE										
	ESTADONUEVA DE ENCHILLAS	\$ 3.00	\$ 4.00	\$ 5.00	\$ 7.00	\$ 6.00	\$ 12.00	\$ 9.00	\$ 30.00	\$ 20.00	\$ 1.00
RANCHO LOS OLIVE											
946	COLONIA NUEVO DELICIAS	\$ 3.00	\$ 4.00	\$ 5.00	\$ 7.00	\$ 6.00	\$ 12.00	\$ 9.00	\$ 30.00	\$ 20.00	\$ 1.00
	COLONIA CERES	\$ 3.00	\$ 4.00	\$ 5.00	\$ 7.00	\$ 6.00	\$ 12.00	\$ 9.00	\$ 30.00	\$ 20.00	\$ 1.00
	PREDIO EL INDO	\$ 3.00	\$ 4.00	\$ 5.00	\$ 7.00	\$ 6.00	\$ 12.00	\$ 9.00	\$ 30.00	\$ 20.00	\$ 1.00
	RANCHO NUEVO DELICIAS	\$ 3.00	\$ 4.00	\$ 5.00	\$ 7.00	\$ 6.00	\$ 12.00	\$ 9.00	\$ 30.00	\$ 20.00	\$ 1.00
	CAMPESINOS NUEVO AMARILLO	\$ 3.00	\$ 4.00	\$ 5.00	\$ 7.00	\$ 6.00	\$ 12.00	\$ 9.00	\$ 30.00	\$ 20.00	\$ 1.00
	COLONIA EL MATE	\$ 3.00	\$ 4.00	\$ 5.00	\$ 7.00	\$ 6.00	\$ 12.00	\$ 9.00	\$ 30.00	\$ 20.00	\$ 1.00
	COLONIA FERROVIARIOS DEL NORTE	\$ 3.00	\$ 4.00	\$ 5.00	\$ 7.00	\$ 6.00	\$ 12.00	\$ 9.00	\$ 30.00	\$ 20.00	\$ 1.00
	COLONIA SANTA CRUZ DEL PE OL										
	RANCHO TEOFILO BORDADA	\$ 3.00	\$ 4.00	\$ 5.00	\$ 7.00	\$ 6.00	\$ 12.00	\$ 9.00	\$ 30.00	\$ 20.00	\$ 1.00
	EL PORVIENTE										
	RANCHO SAN A	\$ 3.00	\$ 4.00	\$ 5.00	\$ 7.00	\$ 6.00	\$ 12.00	\$ 9.78	\$ 30.00	\$ 20.00	\$ 1.00

VALORES UNITARIOS PARA PREDIOS RUSTICOS

SECTOR	NOMBRES DEL PREDIO, EJIDO O COLONIA	EJIDO M2				TOTAL EN INCREMENTO M2	PROFUNDIDAD EN METROS M2	TERMINAL M2	FRENTE M2	ANCHO M2	SUPERFICIE M2										
		GRAVEDAD	GOTEO	APREDION	RECARIZADO																
988	HACIENDA DE ENCINILLAS																				
	LOS CARMENES																				
	HACIENDA AGUA NUEVA																				
	ACEDUCHES																				
	EJIDO LA ESPERANZA																				
	EL CABALLO																				
	EL COSTAMITO																				
	EL MELARDO																				
	EL PALOMERO																				
	EL PAPALOTO	\$	4.00	\$	4.00	\$	5.00	\$	7.00	\$	8.00	\$	12.00	\$	20.00	\$	20.00	\$	20.00	\$	20.00
	EL TERRACERO																				
	HACIENDA LA CRESCENCIA																				
	LA TIRALITA																				
	LOS OLIVOS																				
LOS VICIOSOS																					
HACIENDA BLANCA																					
RANCHO LOS ROCALES																					
RANCHO LOS REYES																					
RANCHO SAN MARTIN																					
989	HACIENDA DE ENCINILLAS	\$	4.00	\$	4.00	\$	5.00	\$	7.00	\$	8.00	\$	12.00	\$	20.00	\$	20.00	\$	20.00		
	COLONIA NUEVO DELICIAS	\$	3.00	\$	4.00	\$	5.00	\$	7.00	\$	8.00	\$	12.00	\$	20.00	\$	20.00	\$	20.00		
	COLONIA CERES																				
	EJIDO ESTACION OJO LAGUNA																				
	ARDORES	\$	3.00	\$	4.00	\$	5.00	\$	7.00	\$	8.00	\$	12.00	\$	20.00	\$	20.00	\$	20.00		
	COLONIA BUENA UNION																				
	BEDIA EL PARI																				
	EJIDO LAS VEGAS																				
	EJIDO LOS SAUCES																				
	EJIDO PLAN DE AYALA																				
	EJIDO RANCHO OJO LAGUNA	\$	3.00	\$	4.00	\$	5.00	\$	7.00	\$	8.00	\$	12.00	\$	20.00	\$	20.00	\$	20.00		
	HANTA NEGRA																				
	RANCHO BUENA UNION																				
	RANCHO 3 HERMANOS																				

[Handwritten Signature]
C.R. (Cadastral) (Cadastral Office)
TESORERIA MUNICIPAL

[Handwritten Signature]
Lic. Cesar Augusto Gonzalez
SUBDIRECCION DE CATASTRO

VALORES UNITARIOS PARA FRENOS RÚSTICOS

SECTOR	NOMBRE DEL PREDIO, LINDO O COLONIA	USOS M2				PANTALES DE CEMENTO M2	PANTALES DE PRODUCCION M2	TEMPORAL M2	PANTAL M2	SOLAR M2	PANTAL M2
		GRANDEZA	COTEO	ATREZOR	MERCANIZADO						
914	ACBUCHES										
	EL AGATE										
	EL HUERFANO										
	EL TULE										
	LA ESTRELLA										
	LAS TAVILLAS	\$ 2.00	\$ 4.00	\$ 3.00	\$ 7.00	\$ 6.00	\$ 12.00	\$ 0.90	\$ 0.20	\$ 20.00	\$ 3.00
	RANCHO EL CARRIZO										
	RANCHO EL CHAGATS										
	RANCHO EL MEXISE										
	RANCHO NUEVO MUNDO										
928	HACIENDA DE ENCHILLAR										
	EL ALAMI	\$ 3.00	\$ 4.00	\$ 3.00	\$ 7.00	\$ 6.00	\$ 12.00	\$ 0.90	\$ 0.20	\$ 20.00	\$ 3.00
	EL MEDO										
	EL PARTUR (LINDO EL COYAMTO)										
	EL TOBO										
	LA LECHORA										
	LA TIRAJA LINA										
	LA VIBORA										
	LAS PARETAS										
	LOS TERRETIOS	\$ 3.00	\$ 4.00	\$ 3.00	\$ 7.00	\$ 6.00	\$ 12.00	\$ 0.90	\$ 0.20	\$ 20.00	\$ 3.00
	RESAQUE										
	POTERERO DE LA VIBORA										
	PROVIDENCIA										
	RANCHO EL 2										
RANCHO LA CRESCORA											
RANCHO LAS COCHAS											



Rústicos





MUNICIPIO DE CHIHUAHUA
TESORERIA MUNICIPAL
SUBDIRECCION DE CATASTRO

VALORES UNITARIOS PARA PREDIOS SUBURBANOS 2017

SECTOR	NOMBRE DEL PREDIO, EJIDO O COLONIA	RISGO M2				FISCALIA DE DOCUMENTOS M2	DIFERENCIAL EN PRODUCCION M2	TEMPORAL M2	FANTAL M2	SOLAR M2
		gravedad	golpes	separado	Mercenizado					
701	EL CORREDOR ES VSA LIBRE CHIH - JUÁREZ Col Sacramento, Ej Sacramento, Predio Quinta Carolina	\$6.00	\$ 8.00	\$ 10.00	\$ 30.00	\$ 7.00	\$ 14.00	\$ 5.00	\$ 0.23	\$ 60.00
	ZONA URBANA \$39.62 Y LIBRAM. ORIENTE ETS	\$6.00	\$ 8.00	\$ 10.00	\$ 30.00	\$ 7.00	\$ 14.00	\$ 5.00	\$ 0.23	\$ 60.00
	PARCELA	\$6.00	\$ 8.00	\$ 10.00	\$ 30.00	\$ 7.00	\$ 14.00	\$ 50.00	\$ 0.23	\$ 60.00
702	EL CORREDOR ES VSA LIBRE CHIH - JUÁREZ Predio Quinta Carolina	\$6.00	\$ 8.00	\$ 10.00	\$ 30.00	\$ 7.00	\$ 14.00	\$ 5.00	\$ 0.23	\$ 60.00
	PARCELA	\$6.00	\$ 8.00	\$ 10.00	\$ 30.00	\$ 7.00	\$ 14.00	\$ 50.00	\$ 0.23	\$ 60.00
703	Ej. Nombre de Dios	\$6.00	\$ 8.00	\$ 10.00	\$ 30.00	\$ 7.00	\$ 14.00	\$ 5.00	\$ 0.23	\$ 90.00
	PARCELA	\$6.00	\$ 8.00	\$ 10.00	\$ 30.00	\$ 7.00	\$ 14.00	\$ 50.00	\$ 0.23	\$ 90.00
704	Ej. la Hacienda, Rancho La Hacienda	\$6.00	\$ 8.00	\$ 10.00	\$ 30.00	\$ 7.00	\$ 14.00	\$ 80.00	\$ 0.23	\$ 165.00
	PARCELA	\$6.00	\$ 8.00	\$ 10.00	\$ 30.00	\$ 7.00	\$ 14.00	\$ 50.00	\$ 0.23	\$ 165.00
705	Ej. Labor de Terrazas, Labor de Dolores, Nombre de Dios	\$6.00	\$ 8.00	\$ 10.00	\$ 30.00	\$ 7.00	\$ 14.00	\$ 105.00	\$ 0.23	\$ 105.00
	PARCELA	\$6.00	\$ 8.00	\$ 10.00	\$ 30.00	\$ 7.00	\$ 14.00	\$ 50.00	\$ 0.23	\$ 105.00
706	Ej. Chuvizcar, El Fresno, Rancho de Suenos	\$6.00	\$ 8.00	\$ 10.00	\$ 30.00	\$ 7.00	\$ 14.00	\$ 40.00	\$ 0.23	\$ 150.00
	PARCELA	\$6.00	\$ 8.00	\$ 10.00	\$ 30.00	\$ 7.00	\$ 14.00	\$ 50.00	\$ 0.23	\$ 150.00
707	Ej. El Fresno, Ej. Labor de Terrazas, Predio Los Escobos	\$6.00	\$ 8.00	\$ 10.00	\$ 30.00	\$ 7.00	\$ 14.00	\$ 55.00	\$ 0.23	\$ 195.00
	PARCELA	\$6.00	\$ 8.00	\$ 10.00	\$ 30.00	\$ 7.00	\$ 14.00	\$ 50.00	\$ 0.23	\$ 195.00
708	Baldía Juan Terrazas, Calada del Coronel, Carrizalillo, Rancharía Juárez, Rancharía de Avilón, Rancho de Trillo, Rancho la Calada, y Rancho las Flores	\$6.00	\$ 8.00	\$ 10.00	\$ 30.00	\$ 7.00	\$ 14.00	\$ 30.00	\$ 10.82	\$ 160.00
	PARCELA	\$6.00	\$ 8.00	\$ 10.00	\$ 30.00	\$ 7.00	\$ 14.00	\$ 50.00	\$ 0.23	\$ 160.00
709	EL CORREDOR ES EL LIBRAM. ORIENTE \$75.00	\$6.00	\$ 8.00	\$ 10.00	\$ 30.00	\$ 7.00	\$ 14.00	\$ 27.00	\$ 0.23	\$ 65.00
	PARCELA	\$6.00	\$ 8.00	\$ 10.00	\$ 30.00	\$ 7.00	\$ 14.00	\$ 50.00	\$ 0.23	\$ 65.00
710	EL CORREDOR ES EL LIBRAM. ORIENTE \$75.00 Ej. Rancho de En medio, La Concordia	\$6.00	\$ 8.00	\$ 10.00	\$ 30.00	\$ 7.00	\$ 14.00	\$ 50.00	\$ 6.49	\$ 162.24
	PARCELA	\$6.00	\$ 8.00	\$ 10.00	\$ 30.00	\$ 7.00	\$ 14.00	\$ 30.00	\$ 0.23	\$ 162.24
711	EL CORREDOR ES LA CARRETERA CHIH - ALDAMA POR EL LEÓN \$200.00 Ej. Nombre de Dios y Robinson	\$6.00	\$ 8.00	\$ 10.00	\$ 30.00	\$ 7.00	\$ 14.00	\$ 30.00	\$ 0.23	\$ 95.00
	PARCELA	\$6.00	\$ 8.00	\$ 10.00	\$ 30.00	\$ 7.00	\$ 14.00	\$ 50.00	\$ 0.23	\$ 95.00
712	EL CORREDOR ES EL LIBRAM. ORIENTE \$75.00 Ej. Nombre de Dios y Rancho de En medio	\$6.00	\$ 8.00	\$ 10.00	\$ 30.00	\$ 7.00	\$ 14.00	\$ 65.00	\$ 6.49	\$ 95.00
	PARCELA	\$6.00	\$ 8.00	\$ 10.00	\$ 30.00	\$ 7.00	\$ 14.00	\$ 50.00	\$ 0.23	\$ 95.00



Suburbanos





CHIHUAHUA
GOBIERNO MUNICIPAL 2016-2018

MUNICIPIO DE CHIHUAHUA
TESORERIA MUNICIPAL
SUBDIRECCION DE CATASTRO

VALORES UNITARIOS PARA PLAZAS COMERCIALES, MERCADOS Y PARQUES INDUSTRIALES			
VALOR UNITARIO POR M ² .			
411-070	001		
411-071	001		
411-072	001		
411-073	004,005,006,007,010, 011	PARQUE INDUSTRIAL SUPRA	\$ 540.00
411-074	001,003,004,005		
411-075	001,002		
411-076	005,006,007		
411-077	005,006,007,008		
411-081	001		
411-083	001		
411-087	001		

C.P. Aida Amanda Górdova Chavéz
TESORERA MUNICIPAL

Lic. Cesar Korbabe Quezada
SUBDIRECTOR DE CATASTRO



VALORES UNITARIOS PARA PLAZAS COMERCIALES, MERCADOS Y PARQUES INDUSTRIALES			
VALOR UNITARIO POR M ² .			
411-053	001,002,003,004,005, 006,007,008,009,010, 011,012,013,014,015, 016,017,018,019,020, 021,022,023,024,025, 026,027,028,029,030, 031,032,033,034,035, 036,037,038,039	PARQUE INDUSTRIAL IMPULSO	\$ 580.00
411-055	001,002,003,004,005, 006,007,008,009,010, 012,013,014,015,016, 017,018,019,020,021, 022		
411-061	002		
411-062	001		
PARQUES Y COMPLEJOS INDUSTRIALES			
320-004	039,091,093,094,095, 097,098,099,100,101, 102,103,104,106,107, 109,	PARQUE INDUSTRIAL INTERMEX NORTE	\$ 570.00
269-079	011,012,013,014,015, 016,017,018,019,020, 021,022,023,024,025, 026,027,028,029,030, 031	CONJUNTO INDUSTRIAL NORTE (AREA COMUN)	\$ 690.00
	051,052,053,054,055, 056,057,058,059,060, 061,062, 066,067,068 069,070,071,072,073, 074,075,076,077,078, 079,080,081,082,083	COMPLEJO COMERCIAL HOMERO	\$ 690.00



CHIHUAHUA
GOBIERNO MUNICIPAL 2016-2018

MUNICIPIO DE CHIHUAHUA
TESORERIA MUNICIPAL
SUBDIRECCION DE CATASTRO

VALORES UNITARIOS PARA PLAZAS COMERCIALES, MERCADOS Y PARQUES INDUSTRIALES				
VALOR UNITARIO POR M ² .				
320-015	001,002,003,004,006, 007,008,010,011,012, 014,016,017,020			
427-015	002,003,004,005,006, 007,008,009,010,011, 012,013,014,015,016, 017,018,019, 020,021	PARQUE INDUSTRIAL SAUCITO	\$	530.00
406-051	001, 002,003,004,005, 006	PARQUE INDUSTRIAL AEROPUERTO INTERMEX	\$	450.00
406-052	101,102,103			
406-053	001			
406-054	001,002,003,004,005, 006,007,008,009			
PARQUES Y COMPLEJOS INDUSTRIALES				
303-010	001,002,003,005,006, 007,008,011	PARQUE INDUSTRIAL AMÉRICAS (COMPLEJO INDUSTRIAL LAS AMERICAS)	\$	570.00
303-012	002,003,004,006,009, 007,008,009,011,012			
303-013	001, 003 004 005			
303-014	001,002,003,004,005, 006,007			
303-015	001, 002,003,004,005			
303-016	001,002,004,005,006, 010,011,012,013,014, 015,016,017,018,019			
303-017	001,002,003,004,005, 006,008,009			
330-001	004, 097, 098	PARQUE INDUSTRIAL CHIHUAHUA SUR	\$	450.00
411-022	001,002,003,004,005, 006,007,008,009,010, 011,012,013,014,015, 018,019,020,021,022, 023,024			



VALORES UNITARIOS PARA PLAZAS COMERCIALES, MERCADOS Y PARQUES INDUSTRIALES

VALOR UNITARIO POR M².

320-008	001,002,003,004,005, 006,007,008,009,010, 011,012,014,017,018, 019,020,022,023,024, 025,026,027,029	COMPLEJO INDUSTRIAL CHIHUAHUA	\$	570.00							
	320-009				001,002,003,004,005, 006,007,008,009,010, 011,013,014,015,016, 017,018,019,020,021, 022,033,034,035,040, 042,043,045,046,047, 048,049,050,051,052, 053, 054,055	COMPLEJO INDUSTRIAL CHIHUAHUA	\$	570.00			
					001,002,003,004,005, 008,009,010,011,012, 014,020,021,022,023, 024,025,026,030,033, 035,040				COMPLEJO INDUSTRIAL CHIHUAHUA	\$	570.00

PARQUES Y COMPLEJOS INDUSTRIALES

320-010	001,002,004,005,006, 008,009,010,011,012, 014,020,021,022,023, 024,025,026,030,033, 035,040	COMPLEJO INDUSTRIAL CHIHUAHUA	\$	570.00							
	001,002,003,004,005, 006,007,008,009,010, 012,017,020,021,030, 039,040,041,051,052,				COMPLEJO INDUSTRIAL CHIHUAHUA	\$	570.00				
320-011	001,002,003,004,005, 006,007,008,009,010, 012,017,020,021,030, 039,040,041,051,052,	COMPLEJO INDUSTRIAL CHIHUAHUA	\$	570.00							
	001,002,003,004,005, 006,007,008,010,011, 012,015,016,017,020, 021,046,047,050,051, 052,054,056,057,058				COMPLEJO INDUSTRIAL CHIHUAHUA	\$	570.00				
320-013	001,002,003,005,006, 007,008,009,013,014, 015,017,020,021,022, 023,024,028,030,031, 033,034,035,036,037, 038,039,044,047,049	COMPLEJO INDUSTRIAL CHIHUAHUA	\$	570.00							
	001,002,003,005,006, 007,008,009,013,014, 015,017,020,021,022, 023,024,028,030,031, 033,034,035,036,037, 038,039,044,047,049				COMPLEJO INDUSTRIAL CHIHUAHUA	\$	570.00				
								001,002,003,005,006, 007,008,009,013,014, 015,017,020,021,022, 023,024,028,030,031, 033,034,035,036,037, 038,039,044,047,049	COMPLEJO INDUSTRIAL CHIHUAHUA	\$	570.00



CHIHUAHUA
GOBIERNO MUNICIPAL 1917-2017

MUNICIPIO DE CHIHUAHUA
TESORERIA MUNICIPAL
SUBDIRECCION DE CATASTRO

VALORES UNITARIOS PARA PLAZAS COMERCIALES, MERCADOS Y PARQUES INDUSTRIALES			
VALOR UNITARIO POR M ² .			
320-002	001,002,003,004,005, 006,007,008,009,010, 011,012,013,014,015, 016,017,018,019,020, 021,022,026,027,028, 029,030,031		
COMPLEJOS			
320-003	001,002,003,004,005, 006,008,009,010,011, 012		
320-004	001,002,003,004,005, 006,007,008,009,010, 011,014,015,016,017, 018,019,020,021,022, 024,025,026,027,028, 029,033,034,035,036, 037,038,040,041,043, 044,045,059,060,062, 072,073,075,076,077, 078,079,080,081,082, 083,085,086,087,088, 089,090	COMPLEJO INDUSTRIAL CHIHUAHUA	\$ 570.00
PARQUES Y COMPLEJOS INDUSTRIALES			
320-007	001,002,003,007,008, 009,010,011,012,013, 014,015,016,017,018, 019,021,022,023,025, 041		



VALORES UNITARIOS PARA PLAZAS COMERCIALES, MERCADOS Y PARQUES INDUSTRIALES					
VALOR UNITARIO POR M ² .					
153-068	007,008,009,010,011, 012,013,014,015,016, 017,018,019,020,021, 022,023,024,025,026, 027,028,029,030,031, 032,033,034,035,036, 037,038,039,040,041, 042,043,044,045,046, 047,048,049,050,051, 052,053,054,055,056, 057,058,059,060,061, 062,063,064,065,066, 067,068,069,070,071, 072,073,074,075	MULTIMERCADO ZARCO	(AREA COMUN)	\$ 1,380.00	
	PARQUES Y COMPLEJOS INDUSTRIALES				
	320-009		ACROS (AREA COMUN)	\$ 700.00	
	320-009	061,062,063,064,065, 066,067,068,069,070, 071,072,073,074,075, 076,077,078,079,080, 081,082,083,084,085, 086,087,088,089,090, 091,092,093,094,095, 096,097,098,099			
		320-001	002,004,007,008,017, 020,021,030,038,050	CENTRO DE NEGOCIOS NORTE	\$ 720.00



MUNICIPIO DE CHIHUAHUA
TESORERIA MUNICIPAL
SUBDIRECCION DE CATASTRO

VALORES UNITARIOS PARA PLAZAS COMERCIALES, MERCADOS Y PARQUES INDUSTRIALES				
VALOR UNITARIO POR M ² .				
264-053	001,002,003,005,006,	MERCADO SOLIDARIDAD (AREA COMUN)	\$	860.00
	007,008,009,010,012,			
	013,014,015,016,017,			
	018,019,020,021,022,			
	023,024,025,026,027,			
	028,029,030,031,032,			
	033,035,036,037,038,			
	039,040,041,042,043,			
	044,045,047,048,049,			
	050,051,052,053,054,			
	055,056,057,058,059,			
	060,061,062,063,064,			
	065,066,067,068,069,			
	071,072			
MERCADOS (CENTROS DE ALMACENAMIENTO Y VENTA)				
153-062	001,002,003,004,005,	MULTIMERCADO ZARCO (AREA COMUN)	\$	1,380.00
	006,007,008,009,010,			
	011,012,013,014,015,			
	016,017,018,019,020,			
	021,022,023,024,025,			
	026,027,028,029,030,			
	031,032,033,034,035,			
	036,037,038,039,040,			
	041,042,043,044,045,			
	046,047,048,049,050,			
	051,052,053,054,055,			
	056,057,058,059,060,			
	061,062,063,064,065,			
	066,067,068,069,070,			
	071,072,073,074,075,			
	076,077,078,079,080,			
	081,082,083,084,085,			
	086,087,088,089,090,			
091,092,093,094,095,				
MERCADOS (CENTROS DE ALMACENAMIENTO Y VENTA)				



VALORES UNITARIOS PARA PLAZAS COMERCIALES, MERCADOS Y PARQUES INDUSTRIALES						
VALOR UNITARIO POR M ² .						
(CENTROS)						
264-051	001,002,003,004,005, 006,007,008,009,010, 011,012,013,014,015, 016,018,020,021,022, 023,024,025,026,027, 028,029,030,031,032, 033,034,035,036,037, 038,039,040,041,042, 044,045,046,047,048, 049,050,051,053,054, 056,057,058,059,060, 061,062,063,064,065, 066	MERCADO SOLIDARIDAD (AREA COMUN)		\$	860.00	
	MERCADOS (CENTROS DE ALMACENAMIENTO Y VENTA)					
	264-052	001,002,005,010,011, 013,014,016,020,021, 022,023,024,029,033, 036,037,038,039,040, 047,048,049,050,051, 052,053,054,055,057, 058,059,060,061,062, 063,064,065,066,068, 069,070,071,072	MERCADO SOLIDARIDAD (AREA COMUN)		\$	860.00
		(CENTROS)				

CP Aide Amador Córdova Chávez
 TESORERA MUNICIPAL

Lic. Cesar Román Quezada
 SUBDIRECTOR DE CATASTRO



CHIHUAHUA
GOBIERNO MUNICIPAL 2019-2024

MUNICIPIO DE CHIHUAHUA
TESORERIA MUNICIPAL
SUBDIRECCION DE CATASTRO

VALORES UNITARIOS PARA PLAZAS COMERCIALES, MERCADOS Y PARQUES INDUSTRIALES

VALOR UNITARIO POR M².

002-003	001,002,003,004,005, 006,007,008,009,010, 011,012,013,014,015, 016,017,018,019,020, 021,022,024,025,026, 027,028,029,030,031, 033,035,037,042,044, 050, 054,056,057	MERCADO COMBATE (AREA COMUN)	\$	3,550.00
----------------	--	------------------------------	----	----------

(CENTROS)

038-015	01	MERCADO JUÁREZ	\$	3,100.00
----------------	----	----------------	----	----------

001-023	016,017,018,019,020, 021,022,023,024,025, 026,027,028,029,030, 031,032,033,034,035, 036,037,038,039,040, 041,042,043,044,045, 046,047,048,049,050, 051,052,053,054,055, 056,057,058,059,060, 061,062,063,064,065, 066,067,068,069,070, 071,072,073,074,075, 076,077,078,079,080, 081,082,083,084,085, 086	MERCADO NIÑOS HEROES (AREA COMUN)	\$	4,020.00
----------------	--	-----------------------------------	----	----------

MERCADOS (CENTROS DE ALMACENAMIENTO Y VENTA)

264-050	001,002,003,004,005, 006,007,008,009,011, 012,013,014,016,018, 019,020,022,023,024, 025,026,027,028,030, 031,032,033,034,035, 036,037,038,039,040, 041,042,044,045,046, 048,049,050,051,052, 053,054	MERCADO SOLIDARIDAD (AREA COMUN)	\$	860.00
----------------	---	----------------------------------	----	--------



VALORES UNITARIOS PARA PLAZAS COMERCIALES, MERCADOS Y PARQUES INDUSTRIALES

VALOR UNITARIO POR M².

002-027	001,002,003,004,005,	MERCADO POPULAR CHIHUAHUA (AREA COMUN)	\$	4,020.00
	006,007,008,009,010,			
	011,012,013,014,015,			
	016,017,018,019,020,			
	021,022,023,024,025,			
	026,027,028,029,030,			
	031,032,033,034,035,			
	036,037,038,039,040,			
	041,042,043,044,045,			
	046,047,048,049,050,			
	051,052,053,054,055,			
	056,057,058,059,060,			
	061,062,063,064,065,			
	066,067,068,069,070,			
	071,072,073,074,075,			
076,077,078,079,080,				
081,082,083,084,085,				
086,087,088,089				

MERCADOS (CENTROS DE ALMACENAMIENTO Y VENTA)

002-028	001,002,003,004,005,	MERCADO POPULAR CHIHUAHUA (AREA COMUN)	\$	4,020.00
	006,007,008,009,010,			
	011,012,013,014,015,			
	016,017,018,019,020,			
	021,022,023,024,025,			
	026,027,028,029,030,			
	031,032,033,034,035,			
	036,037,038,039,040,			
	041,042,043,044,045,			
	046,047,048,049,050,			
	051,052,053,054,055,			
	056,057,058,059,060,			
	061,062,063,064,065,			
	066,067,068,069,070,			
	071,072,073,074,075,			
076,077,078,079,080,				
081,082,083,084,085,				
086,087,088,089,090,				
091,092,093,094				

MERCADOS (CENTROS DE ALMACENAMIENTO Y VENTA)



CHIHUAHUA
 GOBIERNO MUNICIPAL 2016-2018

MUNICIPIO DE CHIHUAHUA
TESORERIA MUNICIPAL
SUBDIRECCION DE CATASTRO

VALORES UNITARIOS PARA PLAZAS COMERCIALES, MERCADOS Y PARQUES INDUSTRIALES

VALOR UNITARIO POR M².

002-025	001,002,003,004,005,	MERCADO POPULAR CHIHUAHUA (AREA COMUN)	\$	4,020.00
	006,007,008,009,010,			
	011,012,013,014,015,			
	016,017,018,019,020,			
	021,022,023,024,025,			
	026,027,028,029,030,			
	031,032,033,034,035,			
	036,037,038,039,040,			
	041,042,043,044,045,			
	046,047,048,049,050,			
	051,052,053,054,055,			
	056,057,058,059,060,			
	061,062,063,064,065,			
	066,067,068,069,070,			
	071,072,073,074,075,			
	076,077,078,079,080,			
	081,082,083,084,085,			
086,087,088,089,090,				
091,092,093,095				

MERCADOS (CENTROS DE ALMACENAMIENTO Y VENTA)

002-026	001,002,003,004,005,	MERCADO POPULAR CHIHUAHUA (AREA COMUN)	\$	4,020.00
	006,007,008,009,010,			
	011,012,013,014,015,			
	016,017,018,019,020,			
	021,022,023,024,025,			
	026,027,028,029,030,			
	031,032,033,034,035,			
	036,037,038,039,040,			
	041,042,043,044,045,			
	046,047,048,049,050,			
	051,052,053,054,055,			
	056,057,058,059,060,			
	061,062,063,064,065,			
	066,067,068,069,070,			
	071,072,073,074,075,			
	076,077,078,079,080,			
	081,082,083,084,085,			
086,087,088,089,090,				
091,092				

(CENTROS)



CHIHUAHUA
GOBIERNO MUNICIPAL 2016-2018

MUNICIPIO DE CHIHUAHUA
TESORERIA MUNICIPAL
SUBDIRECCION DE CATASTRO

VALORES UNITARIOS PARA PLAZAS COMERCIALES, MERCADOS Y PARQUES INDUSTRIALES				
VALOR UNITARIO POR M ² .				
061-029	054,055,056,057,058, 059,060,061,062,063, 064,065,066,067,068, 069,070,071,072,073, 074,075,076,077,078, 079,080,081,082,083, 089,090	MERCADO CERRO GRANDE (DALE) (AREA COMUN)	\$	910.00
(CENTROS)				
002-024	001,002,003,004,005, 006,007,008,009,010, 011,012,013,014,015, 016,017,018,019,020, 021,022,023,024,025, 026,027,028,029,030, 031,032,033,034,035, 036,037,038,039,040, 041,042,043,044,045, 046,047,048,049,050, 051,052,053,054,055, 056,057,058,059,060, 061,062,063,064,065, 067,068,069,070,071, 072,073,074,075,076, 077,078,079,080,081, 082,083,084,085,086, 087,088,089,090,091, 092,093,094,095,096	MERCADO POPULAR CHIHUAHUA (AREA COMUN)	\$	4,020.00
MERCADOS (CENTROS DE ALMACENAMIENTO Y VENTA)				

CP Aida Aranda Echebarría Chávez
 TESORERA MUNICIPAL

Lic. Cesar Xongba Quezada
 SUBDIRECTOR DE CATASTRO



CHIHUAHUA
 GOBIERNO MUNICIPAL
 SUBDIRECCION DE CATASTRO

MUNICIPIO DE CHIHUAHUA
TESORERIA MUNICIPAL
SUBDIRECCION DE CATASTRO

VALORES UNITARIOS PARA PLAZAS COMERCIALES, MERCADOS Y PARQUES INDUSTRIALES

VALOR UNITARIO POR M².

264-015	001,002,003,004,006,	CENTRAL DE ABASTOS (AREA COMUN)	\$	930.00
	008,009,010,011,012,			
	013,014,015,016,017,			
	018,020,021,022,023,			
	024,025,026,027,028,			
	029,031,032,033,034,			
	035,036,037,038,039,			
	040,041,042,043,044,			
	045,048,049,050,051,			
	052,053,054,055,056,			
	057,058,059,060,061,			
	062,063,064,066,067,			
	068,069,070,071,072,			
	073,074,075,076,077,			
	078,079,080,081,082, 085			

MERCADOS (CENTROS DE ALMACENAMIENTO Y VENTA)

264-016	001,002,007,008,009,	CENTRAL DE ABASTOS (AREA COMUN)	\$	930.00
	010,011,012,013,104,			
	015,016,017,018,019,			
	020,022,023,025,026,			
	027,028,029,030,031,			
	032,033,034,035,036,			
	037,038,039,040,041,			
	042,043,044,045,046,			
	047,048,049,050,051,			
	052,053,054,055,056,			
	057,058,059,060,061,			
	062,063,064,065,066,			
	067,068,069,070,071,			
	072,073,074,075,076,			
	077,078,079,080,082,			
083,084,085, 086,087				

MERCADOS (CENTROS DE ALMACENAMIENTO Y VENTA)



MUNICIPIO DE CHIHUAHUA
TESORERIA MUNICIPAL
SUBDIRECCION DE CATASTRO

VALORES UNITARIOS PARA PLAZAS COMERCIALES, MERCADOS Y PARQUES INDUSTRIALES				
VALOR UNITARIO POR M ² .				
264-009	001,002,003,004,005, 006,007,008,009,010, 011,012,013,014,015, 016,017,018, 019,020	ALMACENES INDUSTRIALES (AREA COMUN)	JUAN PABLO II	\$ 400.00
264-013	001,003,004,005,006, 007,010,011,012,013, 014,015,016,017,018, 019,020,021,022,028, 034,036,037,038,039, 040,041,042,043,044, 045,046,047,048,049, 050,051,052,053,054, 060,062,064,065,066, 067,068,069,070,071, 072,073,074,075,076, 077,078,079,080,081, 082,083,084,085,086, 087, 088,089, 090,091	CENTRAL DE ABASTOS (AREA COMUN)		\$ 930.00
MERCADOS (CENTROS DE ALMACENAMIENTO Y VENTA)				
264-014	002,012,023,024,025, 026,027,028,030,032, 033,034,035,037,039, 040,041,042,043,044, 045,046,047,048,049, 051,053,054,055,058, 059,064	CENTRAL DE ABASTOS (AREA COMUN)		\$ 930.00
(CENTROS)				



VALORES UNITARIOS PARA PLAZAS COMERCIALES, MERCADOS Y PARQUES INDUSTRIALES

VALOR UNITARIO POR M².

231-007	002,003,004,005,006, 007,008,009,010,011, 012,013,014,015,016, 018,019,020,021,022, 023,024,025,026,027, 028,029				
MERCADOS (CENTROS DE ALMACENAMIENTO Y VENTA)					
231-007	031,032,033,034,035, 036,037,038,039,040, 041,042,043,044,045, 046,047,048,049,050, 051,052,053,054,055, 056,057,058,059,060, 061,062,063,064,065, 066,067,068,069,070, 071,072,073,074,075, 076,077	ALMACENES INDUSTRIALES II	(AREA COMUN)	\$	880.00
MERCADOS (CENTROS DE ALMACENAMIENTO Y VENTA)					
264-007	001,002,003,004,005, 006,007,008,009,010, 011,012,013,014,015, 016,017,018, 019	ALMACENES INDUSTRIALES (AREA COMUN)	JUAN PABLO II	\$	400.00
MERCADOS (CENTROS DE ALMACENAMIENTO Y VENTA)					
264-008	001,002,003,004,005, 006,007,008,009,010, 011,012,013,014,015, 016,017,018,019,020, 021,022,023,024,025, 026,027,028,029,030, 031,032,033,035,036, 043,046	ALMACENES INDUSTRIALES (AREA COMUN)	JUAN PABLO II	\$	400.00
MERCADOS (CENTROS DE ALMACENAMIENTO Y VENTA)					



VALORES UNITARIOS PARA PLAZAS COMERCIALES, MERCADOS Y PARQUES INDUSTRIALES

VALOR UNITARIO POR M².

	001,002,003,004,005,006, 007,008,009,010,011,012, 013,014,015,016,017,018, 019,020,021,022,023,024, 025,026,027,028,029,030, 031,032,033,034,035,036, 037,038,039,040,041,042,			
445-001	043,044,045,046,047,048, 049,050,051,052,053,054, 055,056,057,058,059,060, 061,062,063,064,065,066, 067,068,069,070,071,072, 073,074,075,076,077,078, 079,080,095,098,101,102, 103	WALMART SAN FRANCISCO	\$	4,600.00

MERCADOS (CENTROS DE ALMACENAMIENTO Y VENTA)

	001,002,005,006,007, 008,009,011,012,013, 014,015,016,017,018, 019,020,021,022,024, 025,026,027,028,030, 031,032,033			
231-004				
231-005	001,002,003,004,005, 006,007,008,009	ALMACENES INDUSTRIALES DE CHIHUAHUA (AREA	\$	880.00
231-006	001,002,003,004,005, 006,007,008,009,010, 011,012,013,014	COMUN)		



CHIHUAHUA
GOBIERNO MUNICIPAL 2016-2018

MUNICIPIO DE CHIHUAHUA
TESORERIA MUNICIPAL
SUBDIRECCION DE CATASTRO

VALORES UNITARIOS PARA PLAZAS COMERCIALES, MERCADOS Y PARQUES INDUSTRIALES

VALOR UNITARIO POR M².

313-018	021	SMART JUVENTUD (AREA COMUN)	\$	3,440.00
333-045	005	SMART LA VILLITA	\$	1,770.00
423-093	001	SMART LOS ARCOS	\$	1,460.00
320-009		SMART PLAZA SENDERO	\$	1,400.00
419-051	005	SMART LOS NOGALES	\$	1,380.00
010-025	014	SORIANA FUENTES MARES	\$	2,060.00
257-001	001	SORIANA JUAN PABLO	\$	970.00
265-060	001	SORIANA VALLES	\$	4,810.00
343-001	046	SORIANA JUVENTUD	\$	2,060.00

MERCADOS (CENTROS COMERCIALES)

158-080	002	SORIANA LA SIERRA	\$	1,380.00
423-093	001	SORIANA LOS PORTALES	\$	1,770.00
323-013	030	SORIANA MIRADOR	\$	3,210.00
001-025	001	SORIANA NIÑOS HEROES	\$	4,710.00
413-041	099	SORIANA SAUCITO	\$	3,960.00
231-001	011	SORIANA TECNOLÓGICO	\$	2,520.00
164-048	017	SORIANA UNIVERSIDAD	\$	4,130.00
406-054	001	AURRERA AEROPUERTO	\$	810.00
333-045	006	AURRERA LA VILLITA	\$	1,810.00
411-022	022	AURRERA IMPULSO	\$	1,220.00
425-081	050	AURRERA INDUSTRIAS	\$	870.00
061-028	090	AURRERA MELCHOR GUASPE	\$	870.00
341-052	002	SAMS (HOMERO)	\$	2,060.00
344-003	020	WALMART NUEVO CHIHUAHUA	\$	1,150.00
251-091	001	WALMART CHIHUAHUA	\$	4,810.00

MERCADOS (CENTROS COMERCIALES)

357-078	001	WALMART FUENTES MARES	\$	1,380.00
320-011	056	WALMART LOS NOGALES	\$	2,060.00



MUNICIPIO DE CHIHUAHUA
TESORERIA MUNICIPAL
SUBDIRECCION DE CATASTRO

VALORES UNITARIOS PARA PLAZAS COMERCIALES, MERCADOS Y PARQUES INDUSTRIALES

VALOR UNITARIO POR M².

318-061	002	ALSUPER INDUSTRIAS	\$	1,770.00
233-048	001	ALSUPER JUAN ESCUTIA	\$	1,380.00
431-047	002	ALSUPER JUVENTUD	\$	2,060.00
MERCADOS (CENTROS COMERCIALES)				
323-096	007	ALSUPER LA CANTERA	\$	2,980.00
032-002	008	ALSUPER LA FUENTE	\$	3,440.00
104-011	001	ALSUPER LEONES	\$	3,790.00
022-002	003	ALSUPER LERDO	\$	2,750.00
347-001	004	ALSUPER LOS NOGALES	\$	2,020.00
158-081	007	ALSUPER LOS PINOS	\$	1,380.00
049-017	007	ALSUPER MELCHOR GUASPE	\$	1,380.00
010-025	025	ALSUPER INDEPENDENCIA	\$	1,560.00
001-022	001	ALSUPER NIÑOS HEROES	\$	3,770.00
364-039	029	ALSUPER R. ALMADA - NUEVA ESPAÑA	\$	830.00
MERCADOS (CENTROS COMERCIALES)				
062-008	001	ALSUPER PACHECO	\$	2,060.00
261-020	002	ALSUPER ROBINSON	\$	1,020.00
251-018	004	ALSUPER SANTA FE	\$	4,600.00
141-001	001	ALSUPER UNIVERSIDAD	\$	4,020.00
153-057	009,032	ALSUPER CAMPESINA	\$	810.00
456-044	014	ALSUPER CAMPUS	\$	1,380.00
406-054	009	ALSUPER EQUUS	\$	1,030.00
039-012	001	ALSUPER URUETA	\$	2,870.00
002-013	001	ALSUPER GRANDE	\$	4,360.00
452-004	001	ALSUPER ANTHONYQUINN	\$	910.00
218-003	001	ALSUPER VALLARTA	\$	3,060.00
276-090	001,002,003,004	ALSUPER VICENTE GÜERECA	\$	1,100.00
956-		AL SUPER RIBERAS DE SACRAMENTO	\$	1,200.00
348-080	002	SMART FRANCISCO VILLA (AREA COMUN)	\$	3,440.00
010-025	03	SMART FUENTES MARES - VIALIDAD CH-P	\$	1,560.00
326-003	044	SMART FUENTES MARES - PACHECO (AREA COMUN)	\$	1,770.00
MERCADOS (CENTROS COMERCIALES)				
341-052	001	SMART HOMERO	\$	2,060.00



MUNICIPIO DE CHIHUAHUA
TESORERIA MUNICIPAL
SUBDIRECCION DE CATASTRO

VALORES UNITARIOS PARA PLAZAS COMERCIALES, MERCADOS Y PARQUES INDUSTRIALES

VALOR UNITARIO POR M².

313-016	001,097,098	PLAZA VISTAS DEL SOL	\$	4,020.00
313-023	001			
313-024	001			
313-051	001,002			
313-052	001,002,004,005,006, 008			
412	105	PLAZA REAL DE POTREROS	\$	1,100.00
405	094	PLAZA SAN CRISTOBAL	\$	1,170.00
404-031	051,052,053,054, 055,056	PLAZA HUIZACHE	\$	850.00
445-030	001,002,005,007,008, 011,013	PUNTO ALTO I (AREA COMUN)	\$	4,710.00
445-030	032,045,054,056,201, 202,206,401,402,403, 404,501,504,505,601, 602,603,604	PUNTO ALTO II (AREA COMUN)	\$	5,400.00
445-029	002,003,004,005,006, 007,008,009,010,029	PUNTO ALTO III (AREA COMUN)	\$	5,400.00
445-039	001,002,003,004,005, 006,007,008,009,010, 011,012,013,014,015, 016,017	PUNTO ALTO IV (AREA COMUN)	\$	5,400.00
239-014	161,162,163,164,165, 166,167,168,169,170, 171,172,173,174,175	QUINTAS DEL RÍO (AREA COMUN)	\$	1,670.00
MERCADOS (CENTROS COMERCIALES)				
333-047	002	CENTRO COMERCIAL	\$	1,240.00
370-004	004	CENTRO COMERCIAL	\$	810.00
404-150	001	CENTRO COMERCIAL	\$	810.00
348-080	071	ALSUPER ARBOLEDAS	\$	1,860.00
414-019	027	ALSUPER BAHÍAS	\$	1,480.00
318-003	001	ALSUPER CHIHUAHUA 2000	\$	1,480.00
058-041	002	ALSUPER FLORES MAGÓN	\$	1,380.00
326-045	009	ALSUPER FUENTES MARES -NUEVA ESPAÑA	\$	1,380.00
010-025	025	ALSUPER FUENTES MARES -INDEPENDENCIA	\$	1,560.00



VALORES UNITARIOS PARA PLAZAS COMERCIALES, MERCADOS Y PARQUES INDUSTRIALES			
VALOR UNITARIO POR M ² .			
176-016	011,015,016,020,045, 046	PLAZA TEC (AREA COMUN)	\$ 1,380.00
218-004	004,005,006,007,008, 009,010,011,012,013, 014,015,016,17,018, 019,020,021,022	PLAZA CENTRO VALLARTA (AREA COMUN)	\$ 3,440.00
PLAZAS COMERCIALES			
218-004	023,025,049,050,051, 052,053,054,055,056, 057,058,059,060,061, 062,063,064,065,066, 067,068,069,072,075, 076	PLAZA VALLARTA (AREA COMUN)	\$ 3,440.00
218-008	001,002,003,004,005, 006,007,008,009,010, 011,012,013,014,015, 016,017,018,019,022, 023,024,025,026,027, 028,029,030,031,032, 033,034,035,036,037, 038,039,040,041,042, 043,044, 051,052		
317-071	040	PLAZA VALVAR	\$ 4,130.00
050-010	021,022,023,024,025, 026,027,028,029,030, 031,032,033,034,035, 036,037,038,039,040, 041,042,043,044,045, 046,047,048,049,050, 051,052,053,054,055, 056,057,058,059,060, 061,062, 063,064,065	PLAZA VICTORIA (AREA COMUN)	\$ 4,710.00


CP Aida Aranda Eórdova Chávez
TESORERA MUNICIPAL


Lic. Cesar Romo Querada
SUBDIRECCION DE CATASTRO



CHIHUAHUA
MUNICIPIO DE CHIHUAHUA

MUNICIPIO DE CHIHUAHUA
TESORERIA MUNICIPAL
SUBDIRECCION DE CATASTRO

VALORES UNITARIOS PARA PLAZAS COMERCIALES, MERCADOS Y PARQUES INDUSTRIALES

VALOR UNITARIO POR M².

<p>326-057</p>	<p>001,002,003,004,005, 006,007,008,009,010, 011,012,013,014,015, 016,017,018,019,020, 021,022,023,024,025, 026,027,028,029,030, 031,032,033,034,035, 036,037,038,039,040, 041,042,043,044,045, 046,047,048,049,050, 051,052,053,054,055, 056,057,058,059,060, 061,062,063,064,065,066, 067,068,069,070,071,072</p>	<p>MERCADO PLAZA SUR ANTES MERCADO POPULAR (AREA COMUN)</p>	<p>\$</p>	<p>1,090.00</p>
<p>COMERCIAL</p>				
<p>326-058</p>	<p>001,002,003,004,005, 006,007,008,009,010, 011,012,013,014,015, 016,017,018,019,020, 021,022,023,024,025, 026,027,028,029,030, 031,032,033,034,035, 036,037,038,039,040, 041,042,043,044,045, 046,047,048,049,050, 051,052,053,054,055, 056,057,058,059,060, 061,062,063,064,065, 066,067,068,069</p>	<p>MERCADO PLAZA SUR ANTES MERCADO POPULAR (AREA COMUN)</p>	<p>\$</p>	<p>1,090.00</p>
<p>326-059</p>	<p>001,002,003,004,005, 006,007,008,009,010, 011</p>			



VALORES UNITARIOS PARA PLAZAS COMERCIALES, MERCADOS Y PARQUES INDUSTRIALES				
VALOR UNITARIO POR M ² .				
133-019	021,022,023,024,025, 026,027,028,029,030, 031,032,033,034,035, 036,037,038,039,040	PLAZA SANTA FE (AREA COMUN)	\$	3,550.00
316-013	009,014,027,028,029, 030,031,032,035,036, 037,038,041,042,043, 048,050,051,052,053, 054,056,058,059,060, 065	PLAZA SICOMORO	\$	3,440.00
PLAZAS COMERCIALES				
326-056	001,002,003,004,005, 006,007,008,009,010, 011,012,013,014,015, 016,017,018,019,020, 021,022,023,024,025, 026,027,028,029,030, 031,032,033,034,035, 036,037,038,039,040, 041,042,043,044,045, 046,047,048,049,050, 051,052,053,054,055, 056,057,058,059,060, 061,062,063,064,065, 066,067,068,069,070, 071,072,073,074,075	MERCADO PLAZA SUR ANTES MERCADO POPULAR (AREA COMUN)	\$	1,090.00



CHIHUAHUA
MUNICIPIO DE CHIHUAHUA

MUNICIPIO DE CHIHUAHUA
TESORERIA MUNICIPAL
SUBDIRECCION DE CATASTRO

VALORES UNITARIOS PARA PLAZAS COMERCIALES, MERCADOS Y PARQUES INDUSTRIALES

VALOR UNITARIO POR M².

191-076	001,002,003,004,005, 006,007,008,009,010, 011,012,013,014,015, 016,017,018,019,020, 021,022,023,024,025, 026,027,028,029,030	PLAZA SAN AGUSTÍN (AREA COMUN)	\$	3,440.00
----------------	---	--------------------------------	----	----------

PLAZAS COMERCIALES

143-056	051,052,053,054,055, 056,057,058,059,060, 061,062,063,064,065, 066	PLAZA SAN FELIPE	\$	4,140.00
----------------	--	------------------	----	----------

323-096	101,102,103,104,105, 106,107,108,109,110, 111,112,113,114,115, 116,117,118,201,202, 203,204,205,206,207, 208,209,210,301,302, 303,304,305,306,307, 308,309,310,311,312, 313,314,315,401,501, 502,503	PLAZA TRES VIAS	\$	4,750.00
----------------	---	-----------------	----	----------

PLAZAS COMERCIALES

159-100	001,002,003,004,005, 006,007,008,009,010, 011,012,013,014,015, 016,017,018,019,020, 021,022,023,024,025, 026,027,028,029	VISTAS DEL RELIZ II	\$	2,185.00
----------------	---	---------------------	----	----------

PLAZAS COMERCIALES

320-015	031,032,033,034,035, 036,037,038,039,040, 041,042,043,044,045, 046,047	PLAZA SAN IGNACIO (AREA COMUN)	\$	1,770.00
----------------	---	--------------------------------	----	----------



CHIHUAHUA
GOBIERNO MUNICIPAL 2016-2018

MUNICIPIO DE CHIHUAHUA
TESORERIA MUNICIPAL
SUBDIRECCION DE CATASTRO

VALORES UNITARIOS PARA PLAZAS COMERCIALES, MERCADOS Y PARQUES INDUSTRIALES			
VALOR UNITARIO POR M ² .			
447-082	001, 002,003,004	PLAZA LAS CANTERAS (AREA COMUN)	\$ 4,130.00
447-083	001, 002,003,004,005, 006		
447-084	001,002,003,004,005, 006,007,008,009,010		
447-085	001,002,003,004,005, 006,007		
447-086	001		
PLAZAS COMERCIALES			
251-101	001,002,030,004,005, 006,007,008	PLAZA HACIENDAS (AREA COMUN)	\$ 4,360.00
251-102	001		\$ 4,360.00
026-022	001,003,004,005,006, 007,008	PLAZA LIBERTAD (AREA COMUN)	\$ 5,170.00
422-105	021,022,023,024,025, 026,027,028,029	PLAZA LOS NOGALES (AREA COMUN)	\$ 970.00
326-004	031,032,033,034,035, 036,037,038	PLAZA MÁRMOL (AREA COMUN)	\$ 1,380.00
143-030	061,062,063,064,065, 066,067,068,069,070, 071,072 ,073,074	PLAZA MONARCA (AREA COMUN)	\$ 3,440.00
313-018	001,002,004,006,009, 010,011,012,013,014, 015,016,017,018,019, 020,021	POWER CENTER CHIHUAHUA (AREA COMUN)	\$ 2,750.00
PLAZAS COMERCIALES			
317-046	001,003,012,014,015, 016,017,038,041,043, 046,047,054,055,056, 057,058,059,060,061, 062,063,064, 065	PLAZA QUINTAS (AREA COMUN)	\$ 3,440.00
117-030	041,042,043,044,045, 046,047,048,049,050, 051,052,053,054,055, 056,057,058,059,060	PLAZA RAYUELA (AREA COMUN)	\$ 4,750.00



VALORES UNITARIOS PARA PLAZAS COMERCIALES, MERCADOS Y PARQUES INDUSTRIALES			
VALOR UNITARIO POR M ² .			
226-001	002,031,032,033,034, 035,036,037,038,039, 040,041,042,043,044, 045,046,047,048,049, 050,051,052,053,054, 055,056,057,058,059, 060,061,062,063,064, 065,066,067,068,069, 070,071,072,073,074, 075,076,077,078,079, 080,081,082,083,084, 085,086,087,088,089, 090,091,092,093,094, 096,097,098,099	PLAZA LA CANASTA RIO AROS (AREA COMUN)	\$ 1,320.00
313-015	011,012,013,014,015, 016,017,018,019,020, 021,022,023,024,025, 026,027,028, 029,030	PLAZA LA ISLA (AREA COMUN)	\$ 3,790.00
PLAZAS COMERCIALES			
158-080	001,002,003,004,005, 006,007,008,009,012, 013,014,015,016,017, 018,019,020,021,022, 023,024,025,026,027, 028,029,030,031,032, 033,034,035,036,037, 038,039,040,041,042, 043,044,045,046,047, 048,049,050,051,052, 053,054,055,056,057, 058,059,061,062,063, 064,066,067,068,069, 070,071,072,073,074, 075,076,081,082,083, 084,085,086,087,088, 089,090,091,092,093, 094	PLAZA LA SIERRA (AREA COMUN)	\$ 1,380.00



CHIHUAHUA
GOBIERNO MUNICIPAL 1914-2011

MUNICIPIO DE CHIHUAHUA
TESORERIA MUNICIPAL
SUBDIRECCION DE CATASTRO

VALORES UNITARIOS PARA PLAZAS COMERCIALES, MERCADOS Y PARQUES INDUSTRIALES

VALOR UNITARIO POR M².

320-021	001,002,003,004,005, 006,007,008	PLAZA FLORENCIA (AREA COMUN)	\$	2,290.00
320-022	001,002,003,004,005, 006,007			
320-023	001,002,003,004,005, 006,007			
104-046	001,002,003,004,005, 006,007,008,009,010, 011,012,013,014,015, 016,017,018,019,020, 021,022,023,024,025, 026,027,028,030,031, 032,033,034,036,037, 038,039,040,043,044, 045,046,047,048,049	PLAZA GALERÍAS (AREA COMUN)	\$	3,790.00
PLAZAS COMERCIALES				
334-050	021, 022,023	PLAZA HACIENDAS DEL PEDREGAL	\$	4,360.00
251-090	011,012,014,015,016, 017,018,019,020,021, 022,023,024,025,026, 029,030,031,032,033, 034,035,036,037,038, 056	PLAZA HOLLYWOOD (AREA COMUN)	\$	4,130.00
PLAZAS COMERCIALES				
333-023	051,052,053,054,055, 056,057,058,059,060, 061,062,063,064,065, 066,067,068,069,070, 071	PLAZA HORIZONTE (AREA COMUN)	\$	1,260.00
PLAZAS COMERCIALES				
342-007	052,053,054,055,056, 057,058,059,060,061, 062,063,064,065,066, 067,068,069,070	PLAZA JUVENTUD (AREA COMUN)	\$	3,100.00



CHIHUAHUA
MUNICIPIO MUNICIPAL 2016-2019

MUNICIPIO DE CHIHUAHUA
TESORERIA MUNICIPAL
SUBDIRECCION DE CATASTRO

VALORES UNITARIOS PARA PLAZAS COMERCIALES, MERCADOS Y PARQUES INDUSTRIALES			
VALOR UNITARIO POR M ² .			
313-017	001	PLAZA DEL SOL (AREA COMUN)	\$ 5,170.00
313-050	002,003,004,011,036, 040,041,060,061,062, 063,064		
425-074	017,018,019,020,021, 022,023,024,025,026, 027	PLAZA DUMAS (AREA COMUN)	\$ 860.00
317-026	051,052,053,054,055, 056,057,058,059,060, 061,062,063,064,065, 066,067,068,069,070, 071,072,073,074	PLAZA DUNAS (AREA COMUN)	\$ 3,440.00
PLAZAS COMERCIALES			
117-031	031,032,033,034,035, 036,037,038,039,040, 041,042	PLAZA EL PEDREGAL (AREA COMUN)	\$ 4,240.00
348-080	011,012,013,014,015, 016,017,018,019,020, 021,022,023,024,025, 026,027,028,029,030, 031,032,033,034,035, 036,037,038,039,040, 041,042,043,044,045, 046,047,048,049,050, 051	PLAZA EL SAUCITO (AREA COMUN)	\$ 3,500.00
PLAZAS COMERCIALES			



CHIHUAHUA
GOBIERNO MUNICIPAL 2016-2018

MUNICIPIO DE CHIHUAHUA
TESORERIA MUNICIPAL
SUBDIRECCION DE CATASTRO

VALORES UNITARIOS PARA PLAZAS COMERCIALES, MERCADOS Y PARQUES INDUSTRIALES			
VALOR UNITARIO POR M ² .			
458-093	093,094,095,096,097,098, 099	PLAZA COMERCIAL CORDILLERAS	\$ 1,650.00
325-047	001,002,003,004,005, 006,007,008,009,010, 011,012,013,014,015, 016,017,018,019,020, 021,022,023,024,025, 026,029,032,033,034, 035,036,037,038,039, 040,041,042,043,044, 045,046,047,048,049, 050,051,052,053,054, 055,056,057,058,059, 061,062,075	PLAZA CUMBRES (AREA COMUN)	\$ 4,850.00
PLAZAS COMERCIALES			
230-001	009, 020,036	PLAZA DEL BOSQUE (AREA COMUN)	\$ 2,520.00



CHIHUAHUA
MUNICIPIO DE CHIHUAHUA
ESTADO LIBRE Y SOBERANO DE CHIHUAHUA
GOBIERNO MUNICIPAL 2014-2018

MUNICIPIO DE CHIHUAHUA
TESORERIA MUNICIPAL
SUBDIRECCION DE CATASTRO

VALORES UNITARIOS PARA PLAZAS COMERCIALES, MERCADOS Y PARQUES INDUSTRIALES

VALOR UNITARIO POR M².

159-218	01,02,03,04,05,06,07,08, 09,10,11,12,13,14,15,16,1 7, 18, 19	PLAZA CR2 (AREA COMUN)	\$ 2,400.00
160-002	02,03,11,12,13,14,15,16,1 7,24,25,26	PLAZA HACIENDAS DEL REAL (AREA COMUN)	\$ 2,190.00
447-063	002	PLAZA MARACO	\$ 2,800.00
447-063	012	PLAZA MISIONES	\$ 2,800.00
237-090	050	PLAZA MONTE ALBAN (AREA COMUN)	\$ 1,250.00
447-063	006	PLAZA TORRE VIEJA	\$ 2,800.00
447-057	036,065	PLAZA ONZE/09	\$ 2,800.00
447-063	009	PLAZA PLATINUM M/614	\$ 2,800.00
364-040	001	PLAZA R. ALMADA	\$ 850.00
320-009	034	PLAZA SENDERO (AREA COMUN)	\$ 1,400.00
447-126	099	PLAZA VALLE ESCONDIDO	\$ 2,400.00
002-020	011,012,013,014,015, 016,017,018,019,020, 021,022,023,024,025, 026,027,028,029,030, 031,032,033,034,035, 036,037,038,039,040	MERCADO POPULAR PLAZA CENTRO (AREA COMUN)	\$ 4,020.00
PLAZAS COMERCIALES			
146-023	001,002,003,004,005, 006,007,008,009,011, 012,013,014,016,017, 018,020,022,023,024, 027,028,029,030,033, 036,039,040,042,044, 045,047,049,058,070, 080,094,095	LA CANASTA 28 (AREA COMUN)	\$ 1,930.00
458-014	081,082,083,084,085, 086,087,088,089,090, 091,092,093,094,095, 096,097	PLAZA CORDILLERAS (AREA COMUN)	\$ 2,120.00



VALORES UNITARIOS PARA PLAZAS COMERCIALES, MERCADOS Y PARQUES INDUSTRIALES

VALOR UNITARIO POR M².

021-011	046,047,048,049,050, 051,052,053,054,055, 056,057,058,059,060, 061,062,063,064,065, 066,067,068,069,070, 071,072,073,074,075, 076,077,078,079,080, 081,082,083,084,085, 086,087,088,089,090, 091,092,093,094,095, 096,097,098,099	COMECE (AREA COMUN)	\$	3,210.00
445-022	091	STAR MEDICA	\$	5,300.00
251-041	001, 002,003	PARQUE DE NEGOCIOS	\$	4,360.00
251-042	001, 002			
251-043	001, 002			
251-044	001,002,003,004,005, 006,007,008,009			
251-094	001, 002			
251-095	001, 002			
326-006	005	PLAZA AUSTRAL	\$	1,600.00
159-200	001	PLAZA ANDARES	\$	2,720.00
447-057	073	PLAZA ALBERO	\$	2,800.00
447-063	013,015	PLAZA ARCANGELES	\$	2,800.00
251-010	083	PLAZA BARROCA	\$	4,830.00
251-011	001,002,003,005,006, 007,014			
PLAZAS COMERCIALES				
463-050		PLAZA CALABRIA (AREA COMUN)	\$	2,400.00
447-057	075	PLAZA CANTABRIA	\$	2,800.00
447-057	061	PLAZA CANTERA	\$	2,800.00
159-217	01,02,03,04,05,06,07,08, 09,10,11,12,13,14,15,16,1 7, 18, 19	PLAZA CR1 (AREA COMUN)	\$	2,400.00



CHIHUAHUA
GOBIERNO MUNICIPAL 2014-2017

MUNICIPIO DE CHIHUAHUA
TESORERIA MUNICIPAL
SUBDIRECCION DE CATASTRO

VALORES UNITARIOS PARA PLAZAS COMERCIALES, MERCADOS Y PARQUES INDUSTRIALES				
VALOR UNITARIO POR M ² .				
PLAZAS COMERCIALES				
251-050	001,002,003,004,005, 006,007,008,009,010, 011,012,013,014,015, 016,017,018,019,020, 021,022,023,024,025	TORRES DE CONSULTORIOS HOSPITAL CIMA (AREA COMUN)	\$	4,130.00
251-051	001,002,003,004,005, 006,007,008,009,010, 011,012,013,014,015, 016,017,018,019,020, 021,022,023,024,025, 026,027	TORRES DE CONSULTORIOS HOSPITAL CIMA (AREA COMUN)	\$	4,130.00
PLAZAS COMERCIALES				
251-052	001,002,003,004,005, 006,007,008,009,010, 011,012,013,014,015, 016,017,018,019,020, 021,022,023,024,025,	TORRES DE CONSULTORIOS HOSPITAL CIMA (AREA COMUN)	\$	4,130.00
251-(053)	001,002,003,004,005, 006,007,008,009,010, 011,012,013,014,015, 016,017,018,019,020, 021,022,023,024,025			
251-(054)	001,002,003,004,005, 006,007,008,009,010, 011,012,013,014,015, 016,017,018,019,020, 021,022,023,024,025, 026,027	TORRES DE CONSULTORIOS HOSPITAL CIMA (AREA COMUN)	\$	4,130.00
251-(055)	001,002,003,004,005, 006,007,008,009,010, 011,012,013,014,015, 016,017,018,019,020, 021,022,023,024,025, 026,027			
PLAZAS COMERCIALES				



MUNICIPIO DE CHIHUAHUA
TESORERIA MUNICIPAL
SUBDIRECCION DE CATASTRO

VALORES UNITARIOS PARA PLAZAS COMERCIALES, MERCADOS Y PARQUES INDUSTRIALES			
VALOR UNITARIO POR M ² .			
320-099	031,032,033,034,035, 036,037,038	CONDOMINIO ROMA QUINTAS QUIBOTE I (AREA COMUN)	\$ 1,320.00
PLAZAS COMERCIALES			
316-014	079,081,085,086,089, 090,091,092,094,095	EDIFICIO FIESTA DEL SOL	\$ 3,390.00
317-071	006, 008,016,032	CONDOMINIO MARAZZI	\$ 2,640.00
317-068	003,004,005,006,007, 008,009,010,011,012, 013,014,015,016,017, 018,019,020,021,022, 023,024,025,026,027, 028,029,030,031,032, 033,034,036,052,053, 054	CENTRO EJECUTIVO VERTICE (AREA COMUN)	\$ 2,810.00
348-081		LOFT CONDOMINIO (AREA COMUN)	\$ 4,510.00
251-018	03,04,05,06,08,11,12	SPHERA SKY RESIDENCES & SHOPING (AREA COMUN)	\$ 7,500.00
265-060	002	PLAZA PASEO CENTRAL (AREA COMUN)	\$ 5,700.00
PLAZAS COMERCIALES			
323-096	004	PLAZA TRES VIAS	\$ 4,600.00
347-071	011,012,013,014,015, 016,017,018,019,020, 021,022,023,024,025, 026,	PUERTA NORTE	\$ 1,720.00
347-072	011,012,013,014,015, 016,017,018,019,020, 021,022,023,024,025, 026		
347-073	001,002,003,004,005, 006,007		
347-074	011,012,013,014,015, 016,017,018,019,020, 021,022,023,024,025, 026,027,028,029		
347-075	001		



VALORES UNITARIOS PARA PLAZAS COMERCIALES, MERCADOS Y PARQUES INDUSTRIALES			
VALOR UNITARIO POR M ² .			
SEC. MZN.	LOTE	PLAZA O COMPLEJO	2017
PLAZAS COMERCIALES			
463-040	001	CANTERA CINCO	\$ 2,900.00
348-011	050,061,062,064,065, 066,067	CENTRO COMERCIAL LAS ARBOLEDAS	\$ 2,010.00
251-090	039,051,052,080,081, 082,087,088,089,090, 091,092,093,094,097, 098	CIMA COMERCIAL (AREA COMUN)	\$ 3,870.00
348-080	061,062,063,064,065, 066,067,068	CITADELA (AREA COMUN)	\$ 4,770.00
348-080	101,102,103,104,105, 106,107,108,201,202, 203,204,205,206,207, 208,209,210,211,212, 301,302,303,304,305, 306,307,308,309,310, 311,312,401,402,403, 404,405,406,407,408, 409,410,411,412,501, 502,503,504,505,506, 507,508,509,510,511, 512,601,602,603,604, 605,606,607,608,609, 610,611,612	CORPORATIVO DISTRITO I	\$ 4,770.00
PLAZAS COMERCIALES			
334-051	001,002	COMERCIAL COLEGIO I	\$ 3,220.00
251-096	002,011,012,013,014, 015,016,017	COMERCIAL COLEGIO II, III (AREA COMUN)	\$ 3,220.00
251-010	085,088,100,101	CONDOMINIO COMERCIAL ALTURA	\$ 5,000.00
229-004	101,102,103,104,105, 106,107,108,109,110, 111,112,113,114,115	CONDOMINIO COMERCIAL SICOMORO (AREA COMUN)	\$ 1,090.00



Plazas, Centros Comerciales, Mercados y Complejos Industriales





MUNICIPIO DE CHIHUAHUA

TESORERIA MUNICIPAL
SUBDIRECCION DE CATASTRO

VALORES UNITARIOS DE SUELO PARA CALLES PEATONALES DEL CENTRO HISTÓRICO			
VALOR UNITARIO POR M ² .			
SECTOR	MANZANAS	TRAMO	2017
AV. MELCHOR OCAMPO- AV. INDEPENDENCIA			
002	18,19	DE: BENITO PABLO JUAREZ GARCIA A: JUAN ALDAMA GONZÁLEZ(ZONA PEATONAL)	\$6,830.00
003	02,05,06,09,12,15 ,18		
AV. INDEPENDENCIA- VICENTE RAMÓN GUERRERO SALDAÑA AV. (JOSUÉ NERI SANTOS)			
011	28,29,30,31	DE: BENITO PABLO JUAREZ GARCIA A: JUAN ALDAMA GONZÁLEZ(ZONA PEATONAL)	\$6,830.00
012	01,02,03,04,05,06 ,07,17		
012	08, 13	DE: BENITO PABLO JUAREZ GARCIA A VALENTIN GOMEZ FARIAS (ZONA PEATONAL)	\$5,780.00
013	01, 04	DE: BENITO PABLO JUAREZ GARCIA A VALENTIN GOMEZ FARIAS (ZONA PEATONAL)	\$6,830.00
026	19	DE: BENITO PABLO JUAREZ GARCIA A VALENTIN GOMEZ FARIAS (ZONA PEATONAL)	\$6,830.00
027	01,	DE: BENITO PABLO JUAREZ GARCIA A VALENTIN GOMEZ FARIAS (ZONA PEATONAL)	\$6,830.00

C.P Aida Amanda Córdova Chávez
TESORERA MUNICIPAL

Lic. Cesar Komaha Quezada
SUBDIRECTOR DE CATASTRO



Centro Histórico





MUNICIPIO DE CHIHUAHUA

TESORERIA MUNICIPAL
SUBDIRECCION DE CATASTRO

VALORES UNITARIOS DE SUELO PARA FRANJAS DEL CENTRO DE LA CIUDAD

VALOR UNITARIO POR M².

MANUEL GOMEZ MORIN (CALLE 27)- CARLOS PACHECO VILLALOBOS AV.

052	01,02,03,04,05,06 , 07,08,09,10	DE: ANTONIO ROSALES A: NEMESIO SANTOS DEGOLLADO	\$1,380.00
064	01,02,03,04,05,06 07,08,09,10,11,12 13,14,15,16,17,18	DE: NEMESIO SANTOS DEGOLLADO A: AV. 20 DE NOVIEMBRE	\$1,380.00
245	07,08,09,10,11,12 , 13,14,15,16,17	DE: ANTONIO ROSALES A: AV. 20 DE NOVIEMBRE	\$1,380.00

CRISTOBAL COLON AV.- CARLOS PACHECO VILLALOBOS AV

062	01,06,07,11,12,13 , 14,15,16	DE: TEÓFILO BORUNDA ORTIZ (SUR) A: BENITO PABLO JUÁREZ GARCÍA	\$810.00
-----	---------------------------------	---	----------



CHIHUAHUA
 Juntos, una mejor Chihuahua
 GOBIERNO MUNICIPAL 2016-2018

MUNICIPIO DE CHIHUAHUA

TESORERIA MUNICIPAL
 SUBDIRECCION DE CATASTRO

VALORES UNITARIOS DE SUELO PARA FRANJAS DEL CENTRO DE LA CIUDAD

VALOR UNITARIO POR M².


MANUEL GOMEZ MORIN (CALLE 27)-CRISTOBAL COLON AV.

038	02,04	DE: TEÓFILO BORUNDA ORTIZ	\$1,030.00
050	01,02,03,04,08	(SUR) A: EJÉRCITO MEXICANO	\$1,030.00
038	09,10,17,18,19,20	DE: EJÉRCITO MEXICANO	\$1,260.00
050	05,06,07,09,10	A: BENITO PABLO JUÁREZ GARCÍA	\$1,260.00

MANUEL GOMEZ MORIN (CALLE 27)- CARLOS PACHECO VILLALOBOS AV.

051	01,02,03	DE: BENITO PABLO JUÁREZ	\$2,520.00
245	01,02	GARCÍA	\$2,520.00
051	04,05,06,07,08,09 10,11,12,13,14,15	DE: JUAN ALDAMA GONZÁLEZ	\$2,170.00
245	03,04,05,06	A: ANTONIO ROSALES	\$2,170.00
041	05,06,08,09,10	DE: IGNACIO RAMIREZ CALZADA	\$1,380.00
		A: AV. 20 DE NOVIEMBRE	


 C.P. Aida Amanda Córdova Chávez
 TESORERA MUNICIPAL


 Lic. Cesar Kormatia Quezada
 SUBDIRECTOR DE CATASTRO



CHIHUAHUA
¡Juntos, una mejor ciudad!
GOBIERNO MUNICIPAL 2016-2018

MUNICIPIO DE CHIHUAHUA

**TESORERIA MUNICIPAL
 SUBDIRECCION DE CATASTRO**

VALORES UNITARIOS DE SUELO PARA FRANJAS DEL CENTRO DE LA CIUDAD

VALOR UNITARIO POR M².

VENUSTIANO CARRANZA AV.-MANUEL GOMEZ MORIN (CALLE 27)

027	15,16,17,18,19,20 21,22,23,24,25,26 27,28,29,30,31,33	DE: NEMESIO SANTOS DEGOLLADO A: JOSE MARIANO JIMENEZ MALDONADO	\$1,260.00
028	01,02,03,04,05,06 , 07,08,09,10,11	DE: JOSE MARIANO JIMENEZ MALDONADO A: AV. 20 DE NOVIEMBRE	\$1,260.00
040	01,02,03,04,05,06 07,08,10,11,12,13 , 14,15	DE: NEMESIO SANTOS DEGOLLADO A: JOSE MARIANO JIMENEZ	\$1,260.00
41	01,02,03,04,07	DE: JOSE MARIANO JIMENEZ A: AV. 20 DE NOVIEMBRE	\$1,260.00



CHIHUAHUA
GOBIERNO MUNICIPAL 2016-2018

MUNICIPIO DE CHIHUAHUA

TESORERIA MUNICIPAL
SUBDIRECCION DE CATASTRO

VALORES UNITARIOS DE SUELO PARA FRANJAS DEL CENTRO DE LA CIUDAD

VALOR UNITARIO POR M².

039	01,02,03,04,05,06	DE: BENITO PABLO JUAREZ GARCIA A: NEMESIO SANTOS DEGOLLADO		
	07,08,09,10,11,12			
	13,14,15,16,17,18			\$2,520.00
	19,20,21,22,23,24 , 25,26			

C.P. Alda Amagda Córdova Chávez
TESORERA MUNICIPAL

Lic. Cesar Komiaba Quezada
SUBDIRECTOR DE CATASTRO



CHIHUAHUA
 Gobierno Municipal 1916-2016

MUNICIPIO DE CHIHUAHUA

TESORERIA MUNICIPAL
 SUBDIRECCION DE CATASTRO

VALORES UNITARIOS DE SUELO PARA FRANJAS DEL CENTRO DE LA CIUDAD

VALOR UNITARIO POR M².

15	01,02,03,04,05,06	DE: JOSE MARIANO JIMENEZ	\$1,260.00
	07,08,09,10,11,12 , 13,14,15,16,17	MALDONADO A: AV. 20 DE NOVIEMBRE	
VENUSTIANO CARRANZA AV.-MANUEL GOMEZ MORIN (CALLE 27)			
26	01,02,03,04,05,06	DE: TEÓFILO BORUNDA ORTIZ (SUR) A: BENITO PABLO JUÁREZ GARCÍA	\$1,490.00
	07,08,09,10,11,12 13,14,15,16,17,18 , 24,25		
38	01,03,05,06,07,08 12,13,14,15,16,21 , 22,23,24,25		\$1,490.00
26	19,20,21,22,23	DE: BENITO PABLO JUÁREZ GARCÍA A: LIBERTAD	\$2,520.00
27	01,02,03,04,05,06 07,08,09,10,11,12 , 13,14	DE: LIBERTAD A: NEMESIO SANTOS DEGOLLADO	\$2,520.00



VALORES UNITARIOS DE SUELO PARA FRANJAS DEL CENTRO DE LA CIUDAD

VALOR UNITARIO POR M².

INDEPENDENCIA AV. VENUSTIANO CARRANZA AV.

12	7	DE: LIBERTAD A: JUAN ALDAMA GONZALEZ	\$3,300.00
12	08,12,13,18	DE: JUAN ALDAMA GONZÁLEZ A: IGNACIO ALLENDE DE UNZAGA	\$2,250.00
13	01,06,07,08	DE: JOSE MARIA MORELOS Y PAVON A: PASEO SIMON BOLIVAR	\$2,250.00
14	01,02,03,04,05,06 07,08,09,10,11,12 , 13,14,15	DE: PASEO SIMÓN BOLÍVAR A: JOSE MARIANO JIMENEZ MALDONADO	\$1,260.00



CHIHUAHUA
 Juntos, una mejor ciudad
 GOBIERNO MUNICIPAL 2016-2018

MUNICIPIO DE CHIHUAHUA

**TESORERIA MUNICIPAL
 SUBDIRECCION DE CATASTRO**

VALORES UNITARIOS DE SUELO PARA FRANJAS DEL CENTRO DE LA CIUDAD

VALOR UNITARIO POR M².

11	31	DE: AV. BENITO PABLO JUÁREZ GARCÍA A: LIBERTAD	\$3,300.00
-----------	-----------	---	-------------------

C.P. Aida Amanda Córdova Chávez
 TESORERA MUNICIPAL

Lic. Cesar Kormada Quezada
 SUBDIRECTOR DE CATASTRO



VALORES UNITARIOS DE SUELO PARA FRANJAS DEL CENTRO DE LA CIUDAD

VALOR UNITARIO POR M².

MELCHOR OCAMPO AV.- INDEPENDENCIA AV.

004	04,05,06,10,11,12 13,14,17,19,20,22 , 23	DE: VALENTIN GOMEZ FARIAS A: PASEO SIMON BOLIVAR Y PALACIOS	\$1,980.00
05	01,02,03,04,05,06 07,08,09,10,11,12 13,14,15,16,17,18 , 19,20,21,22,23	DE: PASEO SIMÓN BOLÍVAR PALACIOS A: 20 DE NOVIEMBRE	\$2,370.00
22	01,02,03,04,05,06 07,08,09,10,11,12 , 13,14		\$2,370.00

INDEPENDENCIA AV. VENUSTIANO CARRANZA AV.

01	12,19,26	DE: TEÓFILO BORUNDA ORTIZ (SUR) A: NIÑOS HEROES	\$2,510.00
02	22		\$2,510.00
11	01,02,04,05,06,07 08,09,10,18,19,26 , 27,31		\$2,510.00



VALORES UNITARIOS DE SUELO PARA FRANJAS DEL CENTRO DE LA CIUDAD

VALOR UNITARIO POR M².

MELCHOR OCAMPO AV.- INDEPENDENCIA AV.

01	03,04,07,08,09,10 11,15,16,17,18,20 21,22,23,24,25,27	DE: C. NIÑOS HEROES A: BENITO PABLO JUÁREZ GARCÍA	\$2,640.00
002	02,03,05,06,08,09 10,12,13,14,15,20 21,24,25,26,27,28	DE: LIBERTAD A: BENITO PABLO JUÁREZ GARCÍA	\$2,910.00
003	01,04,05,06,07,08 ,09, 10,11,12	DE: LIBERTAD A: JOSE MARIA MORELOS Y PAVON	\$2,910.00
003	13,14,15,16,17, 18	DE: JOSÉ MARÍA MORELOS Y PAVÓN A: VALENTIN GOMEZ FARIAS	\$1,980.00



VALORES UNITARIOS DE SUELO PARA FRANJAS DEL CENTRO DE LA CIUDAD

VALOR UNITARIO POR M².

GUSTAVO DIAZ ORDAZ-BLVD. MELCHOR OCAMPO AV.

21	01,02,03,04,05,06	DE: LIBERTAD A: JUAN ALDAMA GONZÁLEZ	\$1,850.00
04	01,02,03,07,08,09 , 15,16,21	DE: IGNACIO ALLENDE A: SIMON BOLIVAR.	\$1,710.00
21	07,08,09,10,11,12 , 13	DE: JUAN ALDAMA GONZALEZ A: IGNACIO ALLENDE.	\$1,710.00
33	06,09,10,14,15	DE: JUAN ALDAMA GONZALEZ A: 1 DE MAYO	\$1,710.00
34	01,02,03,04,05,06 , 07,08,09,11	DE: IGNACIO ALLENDE A: 1 DE MAYO	\$1,710.00
35	02,03,04,05,06,08 09,10,12,13,14,15 17,18,19,20,21,22 , 23	DE: 1 DE MAYO A: 20 DE NOVIEMBRE	\$1,590.00



VALORES UNITARIOS DE SUELO PARA FRANJAS DEL CENTRO DE LA CIUDAD

VALOR UNITARIO POR M².

20	29,30	DE: BENITO PABLO JUÁREZ GARCÍA A: LIBERTAD	\$1,850.00
----	-------	---	------------

C.P. Aída Amanda Córdova Chavéz
 TESORERA MUNICIPAL

Lic. Cesar Romaba Quezada
 SUBDIRECTOR DE CATASTRO



CHIHUAHUA
GOBIERNO MUNICIPAL 2016-2018

MUNICIPIO DE CHIHUAHUA

TESORERIA MUNICIPAL
SUBDIRECCION DE CATASTRO

VALORES UNITARIOS DE SUELO PARA FRANJAS DEL CENTRO DE LA CIUDAD

VALOR UNITARIO POR M².

SECTOR	MANZANAS	TRAMO	2017
GUSTAVO DIAZ ORDAZ-BLVD. MELCHOR OCAMPO AV.			
01	01,02,05,06,14	DE: TEOFILO BORUNDA ORTIZ (SUR) A: BENITO PABLO JUÁREZ GARCÍA	\$1,710.00
02	02,03,05,06,08,09 10,12,13,14,15,20 21,24,25,26,27,28	DE: JULIAN CARRILLO A: BENITO PABLO JUÁREZ GARCÍA	\$1,710.00
20	01,03,04,05,07,08 09,10,11,12,13,15 17,18,19,20,23,24 25,26,27,28,31,32 , 33	DE: TEOFILO BORUNDA ORTIZ (SUR) A: BENITO PABLO JUÁREZ GARCÍA	\$1,710.00
02	16,17	DE: BENITO PABLO JUÁREZ GARCÍA A: LIBERTAD	\$1,850.00



Franjas





MUNICIPIO DE CHIHUAHUA
TESORERIA MUNICIPAL
SUBDIRECCION DE CATASTRO

VALORES UNITARIOS PARA CORREDORES URBANOS			
VALOR UNITARIO POR M2.			
VICENTE LOMBARDO TOLEDANO AV.			
402	10,11,12,13,73,74	SIERRA MADRE ORIENTAL-CARRETERA CHIHUAHUA-DELICIAS	\$ 230.00
416	91,92,93		
VICENTE RAMÓN GUERRERO SALDAÑA AV. (JOSUÉ NERI SANTOS)			
011	03,09,10,17,18,22,25,26,30,31	JULIAN CARRILLO-LIBERTAD	\$ 3,060.00
012	03,06,07,11,12,16,18	LIBERTAD-IGNACIO ALLENDE UZANGA	\$ 3,060.00
013	07,08	IGNACIO ALLENDE UZANGA-PASEO SIMON BOLIVAR	\$ 3,060.00
VICENTE RIVAPALACIO			
139	01,02,03,04,05,06	UNIVERSIDAD-MANUEL GOMEZ MORIN(CALLE 27)	\$ 1,960.00
140	05,06,07,08		
162	01,03,04,18,19,25,29,33	MANUEL GOMEZ MORIN (CALLE 27)- TECNOLOGICO	\$ 1,960.00
VISTA DEL SOL CALLE			
313	15,16	PERIFERICO DE LA JUVENTUD-AV TOMAS VALLES VIVAR	\$ 3,570.00


 C.P. Aida Antonia Carlota Chivás
 TESORERA MUNICIPAL


 Lic. Cesar Ximela Quezada
 SUBDIRECTOR DE CATASTRO



MUNICIPIO DE CHIHUAHUA
TESORERIA MUNICIPAL
SUBDIRECCION DE CATASTRO

VALORES UNITARIOS PARA CORREDORES URBANOS			
VALOR UNITARIO POR M2.			
VENUSTIANO CARRANZA AV. (CALLE 11)			
011	04,06,19,22,27	TEÓFILO BORUNDA ORTIZ-BENITO PABLO JUÁREZ GARCÍA	\$ 4,030.00
026	02,06,14,24,25		
011	31	BENITO PABLO JUÁREZ GARCÍA-JOSE IGNACIO ALLENDE	\$ 5,300.00
026	19		
012	07,12,18		
027	01,04,10		
013	08		
014	05,09,15	JOSÉ IGNACIO DE ALLENDE UNZAGA-20 DE NOVIEMBRE	\$ 2,530.00
015	05,09,11,16		
027	13,15,18,22,26,28,30		
028	01,03,08		
VICENTE LOMBARDO TOLEDANO AV.			
249	01	TEÓFILO BORUNDA ORTIZ-PROGRESO (ACERA DEL RÍO)	\$ 870.00
261	14,15,31,46,49		
263	01,02,03,04,05,06,07,08,09,10,11,13,24,25,26,27,28		
249	02,04	TEÓFILO BORUNDA ORTIZ-PROGRESO (ACERA CERRO)	\$ 870.00
261	16,18,20,25		
263	01,02,03,04,05,06,07,08,09,10,11,12,13,14,15,20,22,23,24,25,26,27,28	TEÓFILO BORUNDA ORTIZ-PROGRESO (ACERA CERRO)	\$ 870.00
280	26,27,28,30,31,33,34, 35,36,37,38,39,40	PROGRESO (ACERA CERRO)-BELISARIO DOMÍNGUEZ	\$ 580.00
254	02,03,07,08,12,13,17,18,22,23,27,28,31,32,35,36	BELISARIO-JUAN PABLO II	\$ 690.00
280	22,24,25,41,42,43,44,69		
256	20,27,35,44,54,64,75,87	JUAN PABLO II-SIERRA MADRE ORIENTAL	\$ 470.00
257	01,02,08,09,15,16,22,23,29,30,36,37,		
416	02,13,14,24,34,43,51,58,64,97, 98		

[Signature]
 CP Aida Aranda Cortés
 TESORERA MUNICIPAL

[Signature]
 Lic. César Román Quezada
 SUBDIRECTOR DE CATASTRO



MUNICIPIO DE CHIHUAHUA
TESORERIA MUNICIPAL
SUBDIRECCION DE CATASTRO

VALORES UNITARIOS PARA CORREDORES URBANOS			
VALOR UNITARIO POR M2.			
TRANSFORMACION AV.			
440	28,29,30,32	CRISTÓBAL COLÓN-LATERAL 42	\$ 290.00
903	33,34,35,36,37,38,39,40,41,42,43,44,45, 46,47,48,49	LATERAL 42-LATERAL 25	\$ 660.00
904	11,12,13,14,15,16,17,18,19,20,21,22,23, 24,25,26,27	LATERAL 25-PROLONGACIÓN DE LA AV. DE LAS INDUSTRIAS	\$ 170.00
411	53	CRISTÓBAL COLÓN-CALLE 16 / ÁRBOL DE HIERRO (TRAMO INDUSTRIAL)	\$ 460.00
411	01,61	DEL ÁRBOL DE HIERRO-DE LA REALEZA	\$ 690.00
TOMAS VALLES VIVAR			
252	2,7,13,18,19,20,27,35,36,51,56, 70,73	CALLE VISTA DE SOL- DE LA CANTERA AV.	\$ 3,060.00
TOSCANA AV.			
463	01,03,04,06,07,08,09,10,28,30,31, 32,33,40,	DE LA CANTERA AV. - C. FLORENCIA	\$ 1,920.00
UNIVERSIDAD AV.			
109	04,05,25,26,28	TEÓFILO BORUNDA-AGUSTÍN ESCUDERO	\$ 2,990.00
122	01,07,14,26,27		
123	03,07,08,13,	AGUSTÍN ESCUDERO-DIVISIÓN DEL NORTE	\$ 3,860.00
124	03,06		
139	01,07,14		
140	01,05		
141	01,05		
125	01,06	DIVISIÓN DEL NORTE-PASCUAL OROZCO	\$ 3,580.00
142	01		
UNIVERSIDAD AV.			
143	11,12	PASCUAL OROZCO-DE LAS AMÉRICAS	\$ 3,460.00
164	10,16,22,29,33,48		
241	02,04,06,08,16		
VALENTÍN GÓMEZ FARIAS			
003	16,17,18	OCAMPO-INDEPENDENCIA	\$ 2,300.00
004	04,05,06		
013	04,05,09,10	INDEPENDENCIA-QUINTA	\$ 2,080.00
VENCEREMOS AV.			
421	01,03,06,09,11,13,15,17,20,22, 28	HACIENDA LA HACIENDITA-LOS NOGALES	\$ 290.00
420	06,07,14,20,23,30,35,47,54,62,70,71,89	LOS NOGALES-HOMERO	\$ 350.00
421	32,36		



VALORES UNITARIOS PARA CORREDORES URBANOS			
VALOR UNITARIO POR M2.			
TEÓFILO BORUNDA ORTIZ NORTE AV.			
157	41,50,51	DE LA JUVENTUD - U.V.M	\$ 1,150.00
158	52		
159	09,10,71,199		
160	99		
314	24,111,116,117,118		
966	08,09,10,11,19,86,91,98	DE LA JUVENTUD - MONTEVERDE	\$ 1,130.00
435	01,04,08,14,15,16,19,20,30,31, 32, 36,37,38,41,42,46,77,84,94	U.V.M - CARRETERA CHIHUAHUA CUAHUTEMOC	\$ 750.00
966	05,07,10,18,19,20,80,90,93, 98,99		
131	04	DE LA JUVENTUD-GUADALUPE	\$ 1,730.00
145	33,43,40,41		
146	02,21		
152	01,02,03,22,23,24,75		
155	01,02,03,04,36,41,46,51,56,60,65		
TEÓFILO BORUNDA ORTIZ SUR AV.			
001	01,02,03,04,09,11,12	GUADALUPE-AV. UNIVERSIDAD	\$ 2,990.00
011	01,02,04,05,06		
020	01,02,04,08,18		
032	02,03,04,05,06,07		
131	08		
TEÓFILO BORUNDA ORTIZ SUR AV.			
026	01,24,25	AV. UNIVERSIDAD-CRISTÓBAL COLÓN	\$ 3,460.00
038	01,02,22		
050	01,02,08		
062	01,03,04,09,12	CRISTÓBAL COLÓN-AV. LA JUNTA	\$ 810.00
249	03,04	AV. LA JUNTA-VICENTE LOMBARDO TOLEDANO	\$ 810.00
966	*	HACIENDA DEL REAL - CARRETERA CUAHUTEMOC	\$ 190.00



MUNICIPIO DE CHIHUAHUA
TESORERIA MUNICIPAL
SUBDIRECCION DE CATASTRO

VALORES UNITARIOS PARA CORREDORES URBANOS			
VALOR UNITARIO POR M2.			
SIMÓN BOLÍVAR PALACIOS PASEO			
004	14,17,19,20,22,23	OCAMPO-INDEPENDENCIA	\$ 2,300.00
005	01,02,03,04		
022	01,02,03		
013	11,12,13,14,15	INDEPENDENCIA-VICENTE GUERRERO	
014	01,02,03,05		
TEÓFILO BORUNDA ORTIZ NORTE AV.			
242	19,29,44,55,58,62,68,70	VICENTE LOMBARDO TOLEDANO-TECNOLOGICO	\$ 1,040.00
174	65,73		
169	20,24,25,26,27		
161	13,14,15,16	TECNOLOGICO-AV. UNIVERSIDAD	\$ 2,990.00
122	19,20,22,24,25,26,27		
109	16,18,19,20,23,24,25,26,28	UNIVERSIDAD-LISBOA	\$ 2,770.00
099	15		
119	16		
118	03,04,07,09,11,13,15,16,17,19	LISBOA-POLITECNICO NACIONAL	\$ 2,180.00
240	12,13		
132	03,17,18		
134	01		
134	02,03,04	POLITECNICO NACIONAL-JUVENTUD	\$ 1,980.00
314	25,26,29,45,48,49		
966	.	HACIENDA DEL REAL- CARRETERA CUAHUTEMOC	\$ 190.00

VALORES UNITARIOS PARA CORREDORES URBANOS			
VALOR UNITARIO POR M2.			
SIMÓN BOLÍVAR PALACIOS PASEO			
004	14,17,19,20,22,23	OCAMPO-INDEPENDENCIA	\$ 2,300.00
005	01,02,03,04		
022	01,02,03		
013	11,12,13,14,15	INDEPENDENCIA-VICENTE GUERRERO	
014	01,02,03,05		
TEÓFILO BORUNDA ORTIZ NORTE AV.			
242	19,29,44,55,58,62,68,70	VICENTE LOMBARDO TOLEDANO-TECNOLOGICO	\$ 1,040.00
174	65,73		
169	20,24,25,26,27		
161	13,14,15,16	TECNOLOGICO-AV. UNIVERSIDAD	\$ 2,990.00
122	19,20,22,24,25,26,27		
109	16,18,19,20,23,24,25,26,28	UNIVERSIDAD-LISBOA	\$ 2,770.00
099	15		
119	16		
118	03,04,07,09,11,13,15,16,17,19	LISBOA-POLITECNICO NACIONAL	\$ 2,180.00
240	12,13		
132	03,17,18		
134	01		
134	02,03,04	POLITECNICO NACIONAL-JUVENTUD	\$ 1,980.00
314	25,26,29,45,48,49		
966	.	HACIENDA DEL REAL- CARRETERA CUAHUTEMOC	\$ 190.00

[Signature]
 C.P. Aldo Armando Córdova Chávez
 TESORERA MUNICIPAL

[Signature]
 Lic. Cesar Ornela Quirado
 SUBDIRECTOR DE CATASTRO



MUNICIPIO DE CHIHUAHUA
TESORERIA MUNICIPAL
SUBDIRECCION DE CATASTRO

VALORES UNITARIOS PARA CORREDORES URBANOS			
VALOR UNITARIO POR M2.			
SAN MIGUEL EL GRANDE AV.			
456	03,04,05,07,09,11,13,40,42,49,50,51,52, 53,54	EUGENIO DANERI- COLEGIO MIRAFLORES	\$ 1,610.00
458	01,03,06,09,14,53,59,71,91,92.	COLEGIO DE MIRAFLORES- CORDILLERA ANDINA	\$ 1,610.00
449	30,34,72,91	CORDILLERA ANDINA-VERTICE SUR	\$ 1,610.00
344	03	VERTICE SUR O CAMPO DEL SUR- PROLONGACION HOMERO	\$ 1,380.00
SICILIA VIA			
348	71,72,73	DE LA JUVENTUD-FRANCISCO VILLA	\$ 2,550.00
SICOMORO			
239	18,19,20,21,22,23,24,25	HERÓICO COLEGIO MILITAR-GRAL PEDRO MARIA AMAYA (DERECHO DE VÍA)	\$ 460.00
171	01,02,05,06	DERECHO DE VÍA FFCC-COSMOS (AMERICA LATINA)	\$ 1,180.00
229	04,05,41,43		
229	07,19,20,22,23,24,25,26,30,33,42,43	AMERICA LATINA-TECNOLÓGICO	\$ 1,180.00
218	14,15,16,17,18,19,20,21,22,23,24,25,26, 27,28,29,30,31,32,33	TECNOLÓGICO-JOSE MARTI PEREZ	\$ 1,090.00
219	26,28,30,32,34,35,36,37,38,39,40,41,42, 43,44,45,46,47,48,49,50,51	JOSE MARTI PEREZ-JOSE MARIA IGLESIAS	\$ 1,090.00
SILVESTRE TERRAZAS AV.			
153	01,02,03,04,17,18,21,22,24,26,27,28,30, 32,34,36,61,62,63,64,65,66,69	RICARDO FLORES MAGÓN-CALLE 90 (GLORIETA)	\$ 1,040.00
158	01,02,03,77,80,81	CALLE 90 (GLORIETA)-CALLE 120	\$ 690.00
157	01		
273	19,40,41,61,62,63,64,84		
324	01,02,03,07,40,44,53,60		



MUNICIPIO DE CHIHUAHUA
TESORERIA MUNICIPAL
SUBDIRECCION DE CATASTRO

VALORES UNITARIOS PARA CORREDORES URBANOS			
VALOR UNITARIO POR M2.			
SACRAMENTO VIALIDAD (CERA COLINDANTE A RIO)			
966		AV. LOS NOGALES-CARRETERA CHIHUAHUA-ALDAMA	\$ 110.00
SACRAMENTO VIALIDAD			
439	43,44,45,46,48,49,50,70,97,101,	VIALIDAD LOS NOGALES-MONTE ESCANDINAVO	\$ 1,060.00
410	36,51,64,90,92	MONTE ESCANDINAVO-MONTE HIMALAYA	\$ 1,060.00
412	90,105,106	MONTE HIMALAYA-MONTE ALBAN	\$ 160.00
237	05,10,13,36,50,67,68	MONTE OLMOS-ARROYO MAGALLANES	\$ 1,060.00
236	10,37	ARROYO MAGALLANES-JUAN DE LA BARRERA	\$ 1,060.00
238	49,50,51,55,56,91	JUAN DE LA BARRERA-ARROYO EL MIMBRE	\$ 1,090.00
181	11,14,29,34	ARROYO EL MIMBRE-DR. LUIS ESTAVILLO MUÑOZ	\$ 1,090.00
180	18,19,28,33,42	DR. LUIS ESTAVILLO MUÑOZ-ESTADO DE YUCATAN	\$ 1,090.00
179	30,31,33,34	ESTADO DE YUCATAN-ESTADO DE TABASCO	\$ 1,090.00
242	48,55	CALLE ESTADO DE TABASCO-TEÓFILO BÓRUNDA ORTIZ	\$ 1,090.00
SAN CHARBEL			
252		AV. TOMAS VALLES VIVAR-HACIENDA DE LOS MORALES	\$ 4,080.00
SAN FELIPE AV.			
112	01,14,19,20,21,22,23	PASCUAL OROZCO-ANTONIO DE MONTES	\$ 2,080.00
101	01,02,03,11	ANTONIO DE MONTES- ANTONIO DEZA Y ULLOA	\$ 2,080.00
102	07,08,09		
350	05,06,18,19	ANTONIO DEZA Y ULLOA-MIRADOR	\$ 2,080.00


 CP Aída Arriola Córdova Chávez
 TESORERA MUNICIPAL


 Lic. César Román Quintanilla
 SUBDIRECTOR DE CATASTRO



CHIHUAHUA
MUNICIPIO DE CHIHUAHUA

MUNICIPIO DE CHIHUAHUA
TESORERIA MUNICIPAL
SUBDIRECCION DE CATASTRO

VALORES UNITARIOS PARA CORREDORES URBANOS			
VALOR UNITARIO POR M2.			
PRESA EL REJÓN			
133	01,02,04,05,07,08,10,11,17,18,19,20	PRESA LAS LAJAS-BLVD. ANTONIO ORTIZ MENA	\$ 2,490.00
PROGRESO			
020	01,03,05,06	TEÓFILO BORUNDA ORTIZ-CALLE DECIMA	\$ 2,080.00
001	05,06,14	CALLE DECIMA-MELCHOR OCAMPO	\$ 2,080.00
001	08,10,11,12,15,16,17,18,19	MELCHOR OCAMPO-CAMARGO	\$ 2,360.00
REVOLUCIÓN CUBANA AV. (LOURDES ROBLES) (LOS ARCOS AV.)			
442	30,31,33,35,38,39,73	CRISTÓBAL COLÓN-ACEROS DE CHIHUAHUA	\$ 750.00
436	20,26,31,33,64,103,104		\$ 750.00
RICARDO FLORES MAGÓN			
058	19,20,21,28,33,34,35,39,40,41	20 DE NOVIEMBRE-ERNESTO TALAVER (CALLE 46)	\$ 1,150.00
059	04,15,		
144	11,12,13,14,15,17,19,20,21,23,24,28,29, 52,53,54	CALLE 46-CALLE 64	\$ 1,150.00
RIO DANUBIO			
457	02,03,17,18,19,20,38,39,40,65, 67,70,71,207,208,209,210,211, 212, 213, 222,223,244,265,266,294, 295,296, 297,316,317,318,329, 331,437, 438,443,468,471,475, 478,499,501,	AVENIDA CRISTOBAL COLON- C. RIO NILO	\$ 610.00
RIO DANUBIO			
323	24,25,26,38,39,40	MIRADOR-JUAN ANTONIO TRASVIÑA Y RETES	\$ 1,960.00
350	56,57,58,59		
117	28,29		
117	21,22	JUAN ANTONIO TRASVIÑA Y RETES-ANTONIO DE MONTES	\$ 2,180.00
130	15,16,20,21	ANTONIO DE MONTES-FRANCISCO VILLA	\$ 2,180.00
143	05,06	FRANCISCO VILLA-AV. DE LAS AMERICAS	\$ 2,180.00
183	04,05,31,32	AV. DE LAS AMERICAS-JOSE MARIA IGLESIAS	\$ 2,180.00



CHIHUAHUA
ESTADO LIBRE Y SOBERANO
MUNICIPIO DE CHIHUAHUA

MUNICIPIO DE CHIHUAHUA
TESORERIA MUNICIPAL
SUBDIRECCION DE CATASTRO

VALORES UNITARIOS PARA CORREDORES URBANOS			
VALOR UNITARIO POR M2.			
PASEOS DEL PASTIZAL AV.			
404	10,11,26,30,31,44,45,46,62,63	PASEOS DEL ARABE-AV. EQUUS	\$ 690.00
408	65,67,89,90,105,106,107,108,122,123		
404	110,112,113,114,115,110,117,118,136,137,138,139,140,141,142,143,144,145,146,147,148,149,150,224,225,239.	AV. EQUUS-AV. PARQUES DE ORIENTE	\$ 690.00
PASEOS ECUESTRE AV.			
404	27,29,31,33,36,44	CFE-PASEO DE PASTIZAL	\$ 690.00
408	65,75,76,77,78,106,109,112,113.	PASEO DEL PASTIZAL-QUINTA REAL	\$ 690.00
PELICANO			
348	07,08,09,12,29,46,49,50,60,61,71,73	AV. DE LAS AGUILAS-C. JACINTO CANEK O KILIMANJARO	\$ 1,010.00
413	21,22,23,24,25,27,28,29,30,33,55		
PINO			
191	20,21,22,23	JOSE MA. IGLESIAS-IGNACIO VALLARTA	\$ 1,090.00
192	01,02,03,05,06,07,08,09		
218	55,56,58,59		
219	62,64,65,66,67,68,69,70,71		
191	24,25,26,27	IGNACIO VALLARTA-TECNOLÓGICO	\$ 1,440.00
218	63,64,65,66,67		
172	06,07,08,09,10,30	TECNOLÓGICO-COSMOS	\$ 980.00
171	01,02,03,04	COSMOS-VÍAS FFCC	\$ 970.00
POLITECNICO NACIONAL AV. (CALLE 28) (PRESA DE TECOMATLÁN)			
145	03,06,09,12,15,18,20,21,28,33	FRANCISCO ZARCO-TEÓFILO BORUNDA	\$ 1,870.00
146	01,02,05,08,11,14,17		
134	10,25,26,28,33,34,31	TEÓFILO BORUNDA-ANTONIO ORTIZ MENA	\$ 2,490.00
314	57	ANTONIO ORTIZ MENA-DE LA JUVENTUD	\$ 2,900.00
317	07,08,11,13,14,15,46,58,59,60,62,63,69,70,71		



MUNICIPIO DE CHIHUAHUA
TESORERIA MUNICIPAL
SUBDIRECCION DE CATASTRO

VALORES UNITARIOS PARA CORREDORES URBANOS			
VALOR UNITARIO POR M2.			
PARQUE ESPAÑA AV.			
404	117,118,120,121,122,137,142, 143,144,159,168,169,170,171, 172,173,174,175,176,177,178, 179,180,181,182,183,184,185, 186,218,219,241, 242,243,244, 245	C. PARQUE CENTRAL-C. PARQUE LA TEJA	\$ 690.00
PASCUAL OROZCO AV.			
142	01	TECNOLÓGICO-UNIVERSIDAD	\$ 2,650.00
164	33,34,35,44,45,49,51,52	TECNOLÓGICO-UNIVERSIDAD	
112	01,19,22,23,	NICOLAS ESTRADA BOCANEGRA-ANTONIO DE MONTES	\$ 2,770.00
125	01,02,03,05,07,08	UNIVERSIDAD-DIVISIÓN DEL NORTE	\$ 2,770.00
126	04,05,06,07,08,09,10	UNIVERSIDAD-NICOLAS ESTRADA BOCANEGRA	\$ 2,770.00
PASCUAL OROZCO (DE LA COL. REVOLUCIÓN)			
278	03,04,08,09,15,16,21,22,27,28,33,34,39, 40,45,46,51,52,57,58,63,64,69,70,75,76, 82	HOMERO-23 DE NOVIEMBRE (MARÍA ELENA HERNÁNDEZ)	\$ 580.00
279	01,02,03,07,08,15,16,23,24,31,32,39,40, 47,48,55,56,63,64,71,72,79,80,87,		
278	81	23 DE NOVIEMBRE (MARÍA ELENA HERNÁNDEZ)- FRANCISCO VILLA	\$ 580.00
279	92		
308	07,14,19,24,28,33,38,44,50,58		
309	08,09,18,19,26,27,33,34,42,43,51,52,60, 61,69,70,78,79,87,88,90,92,94		
PASEO DEL REAL AV.			
455	115,118,119,121,122,123, 124,125,126,127,143,144,	AV. IMPERIO-AV. JARDINES DEL SOL	\$ 890.00
455	11,12,13,14,32,34,35,36,37, 38,39,40,41,42	AV. IMPERIO-AV. GUILLERMO PRIETO LUJAN	
452	01,02,03,07,10,13	AV. GUILLERMO PRIETO LUJAN-C. DESIERTO DE MOJAVE	
451	06,07,08,10,16,18,19,25,26,29,31	C. DESIERTO DE- AV. LOS ARCOS SUR MOJAVE	
425	01,03,08,09,12,13,16,17,20,21,28,32,34, 36,39,40,42,47,48,51,52,55,56,60,61	AV. LOS ARCOS SUR-AV. LOS PORTALES	

VALORES UNITARIOS PARA CORREDORES URBANOS			
VALOR UNITARIO POR M2.			
NIÑOS HÉROES AV.			
002	01,23	TEÓFILO BORUNDA ORTIZ-MELCHOR OCAMPO	\$ 2,080.00
020	08,09,15,17,18,19,20,31,32,33		
001	20,22,23,24,25	MELCHOR OCAMPO-INDEPENDENCIA	\$ 3,930.00
002	03,05,06,20,22,24,25		
001	26	INDEPENDENCIA-UNIVERSIDAD	\$ 3,690.00
002	22		
011	04,07,08,09,10,11,12,13,17,18,19		
026	02,03,04,05,06,07,09,11	UNIVERSIDAD-CRISTÓBAL COLÓN	\$ 2,990.00
038	05,06,07,08,09,10,12,13,16,17,18		
050	05,06,07,10		
NUEVA ESPAÑA AV.			
326	03,04	VIALIDAD CH-P-FUENTES MARES	\$ 920.00
326	45,79,80	FUENTES MARES-CALLE 20	\$ 830.00
357	78		
357	10,11,14,16,18,23,24,32,33,35,37,39,42, 44,48,49,54,56,57,61,63,64	CALLE 20-QUINTA	\$ 690.00
364	53		
366	40,54,55,56	QUINTA-FRANCISCO R. ALMADA	\$ 640.00
357	21,77		
329	83,84		
364	06,08,10,12,17,61,36,37,38,39,53,54,55, 56,57,60		
370	03,04,08		
370	67,68,73,74,79,80,85,86	FRANCISCO R. ALMADA-ALFREDO BRECEDA (ANTES CALLE 31)	\$ 280.00
PALESTINA AV. (TABALAOPA AV.)			
270	02,27,43,44,51,60,61,64,65,68,69,72,73, 77,79,83,86	AV. AEROPUERTO-C. DE LOS GIRASOLES	\$ 600.00
271	01,02,04,05,06,07,08,09,10,11,12,13,14	DE LOS GIRASOLES(CALLE 20)-CARR. ALDAMA	\$ 640.00
280	01,02,07,10,32,33	AV. FUERZA AÉREA-VICENTE LOMBARDO TOLEDANO	\$ 640.00
261	10,11,13,14,15		
PARQUE CENTRAL AV.			
404	101,102,103,104,105,106,107, 108,109,110,111,112,113,114, 115,116,117,118,119,120,121, 122,123,124,125,126,148,149, 150,151,152,153,154,155,156, 157,158,159,160,161,162,163, 164,165,166,203,204,205,206, 207,208,209,210,211,212,213, 214,215,216,217,219	PARQUE DE PEREDA- PARQUE DE NERVAEZ	\$ 690.00