



HERMOSA
**CIUDAD
JUÁREZ**
GOBIERNO MUNICIPAL 2013-2016

**ANTEPROYECTO
TABLA DE
VALORES UNITARIOS
DE SUELO Y CONSTRUCCIÓN
2017**

MUNICIPIO DE JUÁREZ



SECRETARÍA
DEL H. AYUNTAMIENTO
COTEJADO


**MUNICIPIO DE JUÁREZ
DIRECCIÓN DE CATASTRO**

PRESIDENTE
MUNICIPAL
ESTADO B

TABLA DE VALORES PARA EL AÑO 2017

CONTENIDO

TABLA DE CONSTRUCCIÓN HABITACIONAL COMERCIAL INDUSTRIAL	PÁG.. 1
TABLA DE CRITERIO DE DEMÉRITOS ROSS-HEIDECKE VT=70	PÁG.. 2
CENTROS COMERCIALES	PÁG.. 3
TABLA DE DEMÉRITOS POR SUPERFICIE PREDIOS URBANOS Y RUSTICOS	PÁG.. 5
TABLA DE VALORES DE AVENIDAS Y CALLES PRINCIPALES	PÁG.. 6
TABLA DE VALORES DE TERRENO COLONIAS Y FRACCIONAMIENTOS	PÁG.. 19
FIRMAS	PÁG.. 57



**MUNICIPIO DE JUÁREZ
DIRECCIÓN DE CATASTRO MUNICIPAL
TABLA DE VALORES UNITARIOS DE CONSTRUCCIÓN**

USO	TIPOLOGIA	Valor Unitario
HABITACIONAL	HABITACIONAL POPULAR	m²
	POPULAR BUENO	1-1-1-1 \$ 1,562.00
	POPULAR REGULAR	1-1-1-2 \$ 1,317.00
	POPULAR MALO	1-1-1-3 \$ 1,171.00
	HABITACIONAL ECONÓMICO	
	ECONÓMICO BUENO	1-1-2-1 \$ 2,376.00
	ECONÓMICO REGULAR	1-1-2-2 \$ 1,963.00
	ECONÓMICO MALO	1-1-2-3 \$ 1,703.00
	HABITACIONAL MEDIO	
	MEDIANO BUENO	1-1-3-1 \$ 3,745.00
	MEDIANO REGULAR	1-1-3-2 \$ 3,349.00
	MEDIANO MALO	1-1-3-3 \$ 2,811.00
	HABITACIONAL BUENO	
	BUENO BUENO	1-1-4-1 \$ 5,655.00
	BUENO REGULAR	1-1-4-2 \$ 4,583.00
	BUENO MALO	1-1-4-3 \$ 4,267.00
	HABITACIONAL DE LUJO	
	LUJO BUENO	1-1-5-1 \$ 7,895.00
	LUJO REGULAR	1-1-5-2 \$ 7,071.00
	LUJO MALO	1-1-5-3 \$ 6,591.00
	HABITACIONES DE SUPERLUJO	
SUPERLUJO BUENO	1-1-6-1 \$ 10,000.00	
SUPERLUJO REGULAR	1-1-6-2 \$ 9,000.00	
SUPERLUJO MALO	1-1-6-3 \$ 8,000.00	
COMERCIAL	COMERCIAL ECONÓMICO	
	ECONÓMICO BUENO	1-2-1-1 \$ 2,138.00
	ECONÓMICO REGULAR	1-2-1-2 \$ 2,063.00
	ECONÓMICO MALO	1-2-1-3 \$ 1,723.00
	COMERCIAL MEDIO	
	MEDIANO BUENO	1-2-2-1 \$ 3,368.00
	MEDIANO REGULAR	1-2-2-2 \$ 2,726.00
	MEDIANO MALO	1-2-2-3 \$ 2,487.00
	COMERCIAL BUENO	
BUENO BUENO	1-2-3-1 \$ 5,225.00	
BUENO REGULAR	1-2-3-2 \$ 4,403.00	
BUENO MALO	1-2-3-3 \$ 3,894.00	
INDUSTRIAL	INDUSTRIAL LIGERO	
	BUENO BUENO	1-3-2-1 \$ 4,490.00
	BUENO REGULAR	1-3-2-2 \$ 4,050.00
	BUENO MALO	1-3-2-3 \$ 3,703.00
	INDUSTRIAL MEDIANO	
	NORMAL BUENO	1-3-4-1 \$ 4,600.00
NORMAL REGULAR	1-3-4-2 \$ 4,200.00	
NORMAL MALO	1-3-4-3 \$ 3,900.00	

La obtención del Valor de Reposición Nuevo (VRN) de la construcción se obtiene utilizando el método de análisis de precios unitarios considerando los costos directos e indirectos.
El Valor de Reposición Nuevo se afectará aplicando el criterio de ROSS HEIDECKE cuando la construcción lo amerite.


 DEL MUNICIPIO DE JUÁREZ
 DIRECCIÓN DE CATASTRO MUNICIPAL
 AUTENTICADO



MUNICIPIO DE JUÁREZ
DIRECCIÓN DE CATASTRO MUNICIPAL
TABLA DE CRITERIOS DE DEMÉRITOS ROSS-HEIDECKE VT= 70
PARA TRASLACIÓN DE DOMINIO E IMPUESTO PREDIAL

FACTORES DE DEPRECIACIÓN POR ESTADO DE CONSERVACIÓN Y EDAD PARA OBTENER SU VALOR NETO DE REPOSICIÓN

RESIDENCIAL
 MUNICIPIO
 ESTADO DE

ESTADO DE CONSERVACIÓN	NUEVO		REGULAR		REPARACIONES SENCILLAS		REPARACIONES IMPORTANTES
EDAD	10	9	8	7	6	5	4
1	0.9974	0.9874	0.9725	0.9176	0.8179	0.6583	0.4688
2	0.9931	0.9832	0.9683	0.9137	0.8143	0.6555	0.4668
3	0.9878	0.9780	0.9631	0.9088	0.8100	0.6520	0.4643
4	0.9818	0.9720	0.9573	0.9033	0.8051	0.6480	0.4615
5	0.9751	0.9654	0.9508	0.8971	0.7996	0.6436	0.4583
6	0.9679	0.9582	0.9437	0.8905	0.7937	0.6388	0.4549
7	0.9602	0.9506	0.9362	0.8834	0.7874	0.6337	0.4513
8	0.9520	0.9425	0.9282	0.8758	0.7806	0.6283	0.4474
9	0.9434	0.9340	0.9198	0.8679	0.7736	0.6226	0.4434
10	0.9344	0.9251	0.9110	0.8597	0.7662	0.6167	0.4392
11	0.9250	0.9158	0.9019	0.8510	0.7585	0.6105	0.4348
12	0.9153	0.9062	0.8924	0.8421	0.7506	0.6041	0.4302
13	0.9053	0.8962	0.8827	0.8329	0.7423	0.5975	0.4255
14	0.8949	0.8860	0.8726	0.8233	0.7338	0.5907	0.4206
15	0.8843	0.8754	0.8622	0.8135	0.7251	0.5836	0.4156
16	0.8733	0.8646	0.8515	0.8035	0.7161	0.5761	0.4105
17	0.8621	0.8535	0.8406	0.7932	0.7069	0.5690	0.4052
18	0.8506	0.8421	0.8294	0.7826	0.6975	0.5614	0.3998
19	0.8389	0.8305	0.8179	0.7718	0.6879	0.5537	0.3943
20	0.8269	0.8186	0.8062	0.7607	0.6781	0.5458	0.3886
21	0.8147	0.8065	0.7943	0.7495	0.6680	0.5377	0.3829
22	0.8022	0.7942	0.7821	0.7380	0.6578	0.5294	0.3770
23	0.7895	0.7816	0.7697	0.7263	0.6474	0.5211	0.3711
24	0.7766	0.7688	0.7571	0.7144	0.6368	0.5125	0.3650
25	0.7634	0.7558	0.7443	0.7023	0.6260	0.5039	0.3588
26	0.7501	0.7426	0.7313	0.6901	0.6151	0.4950	0.3525
27	0.7365	0.7291	0.7181	0.6776	0.6039	0.4861	0.3462
28	0.7227	0.7155	0.7047	0.6649	0.5926	0.4770	0.3397
29	0.7088	0.7017	0.6911	0.6521	0.5812	0.4678	0.3331
30	0.6946	0.6877	0.6773	0.6391	0.5696	0.4585	0.3265
32	0.6657	0.6591	0.6491	0.6125	0.5459	0.4394	0.3129
34	0.6361	0.6298	0.6202	0.5852	0.5216	0.4199	0.2990
36	0.6058	0.5998	0.5907	0.5574	0.4968	0.3998	0.2847
38	0.5748	0.5691	0.5605	0.5288	0.4714	0.3794	0.2702
40	0.5432	0.5377	0.5296	0.4997	0.4454	0.3585	0.2553

NOTA : SE ENTENDERÁ POR REPARACIONES IMPORTANTES CUANDO POR RAZONES DE SEGURIDAD, QUE PONGAN EN PELIGRO LA INTEGRIDAD FÍSICA DE LAS PERSONAS, SE TENGAN QUE REEMPLAZAR ALGUNOS ELEMENTOS CONSTRUCTIVOS COMO SON DALAS, CASTILLOS, COLUMNAS, CERRAMIENTOS Y LOSAS, APLICÁNDOSE EL DEMÉRITO ÚNICAMENTE A LAS ÁREAS AFECTADAS.

[Handwritten signatures and scribbles]


MUNICIPIO DE JUÁREZ
DIRECCIÓN DE CATASTRO MUNICIPAL
 CENTROS COMERCIALES POR METRO CUADRADO PARA SUPERFICIE PRIVATIVA Y ÁREAS COMUNES.



48	PLAZA TIKAL	\$ 4,000.00
49	SMART CENTRO COMERCIAL ALTA VISTA	\$ 4,000.00
50	PLAZA RIO	\$ 3,500.00
51	PLAZA REALEZA	\$ 3,500.00
52	LA LEY (BLVD. ZARAGOZA)	\$ 3,500.00
53	CONDOMINIO PLAZA TECNOLOGICO	\$ 4,000.00
54	PLAZA TRES TORRES	\$ 5,000.00
55	PLAZA SAN ANDRES	\$ 4,500.00
56	PLAZA IZA	\$ 4,500.00
57	PLAZA TEC 1800 (Av. Tecnológico)	\$ 5,000.00
58	SMART VALLE DEL SOL	\$ 5,000.00
59	CENTRO COMERCIAL PRIMAVERA	\$ 5,500.00

PRESIDENTE
MUNICIPIO
ESTADO

60	PLAZA...	
61	PLAZA...	
62	PLAZA...	
63	PLAZA...	
64	PLAZA...	
65	PLAZA...	
66	PLAZA...	
67	PLAZA...	
68	PLAZA...	
69	PLAZA...	
70	PLAZA...	
71	PLAZA...	
72	PLAZA...	
73	PLAZA...	
74	PLAZA...	
75	PLAZA...	
76	PLAZA...	
77	PLAZA...	
78	PLAZA...	
79	PLAZA...	
80	PLAZA...	
81	PLAZA...	
82	PLAZA...	
83	PLAZA...	
84	PLAZA...	
85	PLAZA...	
86	PLAZA...	
87	PLAZA...	
88	PLAZA...	
89	PLAZA...	
90	PLAZA...	
91	PLAZA...	
92	PLAZA...	
93	PLAZA...	
94	PLAZA...	
95	PLAZA...	
96	PLAZA...	
97	PLAZA...	
98	PLAZA...	
99	PLAZA...	
100	PLAZA...	



Handwritten signatures and initials at the bottom of the page, including a large signature that appears to be 'Gris'.

MUNICIPIO DE JUÁREZ
DIRECCIÓN DE CATASTRO MUNICIPAL
TABLA DE DEMÉRITOS POR SUPERFICIE.
PREDIOS URBANOS, SUBURBANOS Y RÚSTICOS.

PREDIOS URBANOS
 (Sin Desarrollo, Sin Servicios, Sin Uso Definido)

SUPERFICIE		DEMÉRITO
Desde:	Hasta:	
0.01 M ²	1,000.00 M ²	0 %
1,000.01 M ²	5,000.00 M ²	5 %
5,000.01 M ²	10,000.00 M ²	8 %
10,000.01 M ²	20,000.00 M ²	12 %
20,000.01 M ²	30,000.00 M ²	18 %
30,000.01 M ²	50,000.00 M ²	25 %
50,000.01 M ²	100,000.00 M ²	30 %
100,000.01 M ²	500,000.00 M ²	40 %
500,000.01 M ²	1,000,000.00 M ²	50 %
1,000,000.01 M ²	En adelante.....	60 %

PREDIOS FUERA DE LÍMITE DE LA MANCHA URBANA

SUPERFICIE		VALOR UNITARIO
Desde:	Hasta:	
0.01 M ²	2,000.00 M ²	\$6.50
2,000.01 M ²	5,000.00 M ²	\$3.50
5,000.01 M ²	20,000.00 M ²	\$2.70
20,000.01 M ²	50,000.00 M ²	\$2.10
50,000.01 M ²	500,000.00 M ²	\$1.90
500,000.01 M ²	1,000,000.00 M ²	\$1.25
1,000,000.01 M ²	En adelante...	\$0.50

PREDIOS RÚSTICO

SUPERFICIE		DEMÉRITO
Desde:	Hasta:	
0.01 M ²	10,000 M ²	0 %
10,001 M ²	20,000 M ²	5 %
20,001 M ²	40,000 M ²	10 %
40,001 M ²	60,000 M ²	20 %
60,001 M ²	100,000 M ²	30 %
100,001 M ²	1,000,000 M ²	40 %
1,000,001 M ²	2,000,000 M ²	50 %
2,000,001 M ²	5,000,000 M ²	60 %
5,000,001 M ²	EN ADELANTE	70 %

NOTA: Si el predio sufre una venta parcial o total el valor será aplicable al sector correspondiente.

(Handwritten signatures and stamps)

SECRETARÍA DE ECONOMÍA
 DIRECCIÓN GENERAL DEL REGISTRO PÚBLICO
 6/57

MUNICIPIO DE JUÁREZ
DIRECCIÓN DE CATASTRO MUNICIPAL
TABLA DE VALORES DE AVENIDAS Y CALLES PRINCIPALES



DESDE:	HASTA:	VALOR
AV. 16 DE SEPTIEMBRE		
AGUA PRIETA	ARROYO DE LAS VÍBORAS	\$ 100.00
ARROYO DE LAS VÍBORAS	MATAMOROS	\$ 350.00
MATAMOROS	ORO	\$ 600.00
ORO	SANTOS DEGOLLADO	\$ 1,000.00
SANTOS DEGOLLADO	IGNACIO MARISCAL	\$ 1,500.00
IGNACIO MARISCAL	AV. BENITO JUÁREZ	\$ 4,000.00
AV. BENITO JUÁREZ	AV. FRANCISCO VILLA	\$ 4,000.00
AV. FRANCISCO VILLA	RAMÓN CORONA	\$ 2,000.00
RAMÓN CORONA	5 DE MAYO	\$ 1,000.00
5 DE MAYO	AV. DE LAS AMÉRICAS	\$ 1,000.00
AV. VICENTE GUERRERO		
IGNACIO MARISCAL	AV. BENITO JUÁREZ	\$ 5,000.00
AV. BENITO JUÁREZ	FRANCISCO VILLA	\$ 4,000.00
FRANCISCO VILLA	RAMÓN CORONA	\$ 2,500.00
RAMÓN CORONA	CONSTITUCIÓN	\$ 1,500.00
CONSTITUCIÓN	VENEZUELA	\$ 1,000.00
VENEZUELA	GREGORIO M. SOLÍS	\$ 1,000.00
GREGORIO M. SOLÍS	LÓPEZ MATEOS	\$ 1,000.00
LÓPEZ MATEOS	ADOLFO DE LA HUERTA	\$ 2,000.00
ADOLFO DE LA HUERTA	P. ELÍAS CALLES	\$ 900.00
P. ELÍAS CALLES	AV. TECNOLÓGICO	\$ 1,000.00
AV. TECNOLÓGICO	TOMAS FERNÁNDEZ	\$ 1,200.00
TOMAS FERNÁNDEZ	AV. DE LA INDUSTRIA	\$ 1,000.00
CALLE MIGUEL HIDALGO		
CIRCONIO (HASTA CLÍNICA QUIROZ)	VIADUCTO DÍAZ ORDAZ	\$ 400.00
VIADUCTO DÍAZ ORDAZ	ALTAMIRANO	\$ 600.00
ALTAMIRANO	OTUMBA	\$ 1,500.00
OTUMBA	SANTOS DEGOLLADO	\$ 2,500.00
SANTOS DEGOLLADO	IGNACIO MARISCAL	\$ 3,200.00
CALLE JOSÉ MARIA MORELOS		
IGNACIO MARISCAL	OTUMBA	\$ 3,000.00
OTUMBA	ALTAMIRANO	\$ 3,000.00
CALLE AMADO NERVO		
RAFAEL VELARDE	CORREGIDORA	\$ 4,000.00
CORREGIDORA	MIGUEL AHUMADA	\$ 3,000.00
MIGUEL AHUMADA	PASO DEL NORTE-FRANCISCO VILLA	\$ 1,500.00
CALLE GRIJALVA		
MIGUEL AHUMADA	GLOBO	\$ 700.00
CALLE LA PAZ		
IGNACIO MARISCAL	JESÚS ESCOBAR	\$ 2,000.00
JESÚS ESCOBAR	CORREGIDORA	\$ 3,000.00
CORREGIDORA	MIGUEL AHUMADA	\$ 2,500.00
MIGUEL AHUMADA	GLOBO	\$ 900.00
GLOBO	AV. PASO DEL NORTE Ó FRANCISCO VILLA	\$ 700.00

MUNICIPIO DE JUAREZ
DIRECCIÓN DE CATASTRO MUNICIPAL
TABLA DE VALORES DE AVENIDAS Y CALLES PRINCIPALES



DESDE:	HASTA:	VALOR
CALLE COLÓN		
IGNACIO MARISCAL	AV. BENITO JUÁREZ	\$ 1,500.00
AV. BENITO JUÁREZ	AV. LERDO	\$ 1,000.00
CALLE BEGONIAS		
MELCHOR OCAMPO	SANTOS DEGOLLADO	\$ 1,000.00
SANTOS DEGOLLADO	IGNACIO MARISCAL	\$ 1,500.00
IGNACIO MARISCAL	AV. BENITO JUÁREZ	\$ 1,500.00
CALLE IGNACIO MEJÍA		
MELCHOR OCAMPO	IGNACIO MARISCAL	\$ 800.00
IGNACIO MARISCAL	AV. BENITO JUÁREZ	\$ 1,500.00
AV. BENITO JUÁREZ	AV. LERDO	\$ 1,000.00
CALLE MARIA MARTÍNEZ		
ORO	OTUMBA	\$ 500.00
OTUMBA	SANTOS DEGOLLADO	\$ 700.00
SANTOS DEGOLLADO	IGNACIO MARISCAL	\$ 1,000.00
IGNACIO MARISCAL	AV. BENITO JUÁREZ	\$ 1,500.00
CALLE DR. M. SAMANIEGO		
ORO	M. ALTAMIRANO	\$ 500.00
M. ALTAMIRANO	IGNACIO MARISCAL	\$ 800.00
CALLEJÓN CARREÑO		
IGNACIO MARISCAL	AV. BENITO JUÁREZ	\$ 1,000.00
CALLE ABRAHAM GONZÁLEZ		
AV. BENITO JUÁREZ	FRANCISCO VILLA	\$ 1,500.00
FRANCISCO VILLA	AV. LERDO	\$ 1,000.00
CALLE CERRADA DEL TEATRO		
AV. LERDO	PROGRESO	\$ 1,000.00
CALLE UGARTE		
M. ABASOLO	CALLEJÓN VICTORIA	\$ 500.00
CALLEJÓN VICTORIA	IGNACIO MARISCAL	\$ 1,000.00
IGNACIO MARISCAL	AV. 16 DE SEPTIEMBRE	\$ 3,000.00
CALLE DONATO GUERRA		
M. ABASOLO	SANTOS DEGOLLADO	\$ 500.00
SANTOS DEGOLLADO	IGNACIO MARISCAL	\$ 1,000.00
CALLE ING. DAVID HERRERA JORDÁN (MALECÓN)		
FRANCISCO VILLA	CUITLÁHUAC	\$ 1,000.00
CUITLÁHUAC	TOMAS ALBA ÉDISON	\$ 700.00
TOMAS ALBA ÉDISON	EFRÉN ORNELAS	\$ 900.00
EFRÉN ORNELAS	DEL CHARRO	\$ 600.00

8/57

MUNICIPIO DE JUÁREZ

DIRECCIÓN DE CATASTRO MUNICIPAL TABLA DE VALORES DE AVENIDAS Y CALLES PRINCIPALES

DESDE:	HASTA:	VALOR
AV. BENITO JUÁREZ		
ING. DAVID HERRERA JORDÁN (MALECÓN)	GARDENIAS	\$ 3,500.00
GARDENIAS	TLAXCALA	\$ 3,500.00
TLAXCALA	BEGONIAS	\$ 3,000.00
BEGONIAS	MARIA MARTÍNEZ	\$ 2,500.00
MA. MARTÍNEZ	CALLEJÓN CARREÑO	\$ 4,000.00
CALLEJÓN CARREÑO	AV. 16 DE SEPTIEMBRE	\$ 5,000.00
AV. 16 DE SEPTIEMBRE	VICENTE GUERRERO	\$ 3,000.00
AV. FRANCISCO VILLA		
ING. DAVID HERRERA JORDÁN (MALECÓN)	ABRAHAM GONZÁLEZ	\$ 1,000.00
ABRAHAM GONZÁLEZ	16 DE SEPTIEMBRE	\$ 1,500.00
AV. 16 DE SEPTIEMBRE	GALEANA	\$ 2,000.00
GALEANA	VICENTE GUERRERO	\$ 1,500.00
VICENTE GUERRERO	AV. DE LOS INSURGENTES	\$ 1,000.00
AV. PASO DEL NORTE		
VICENTE GUERRERO-FRANCISCO VILLA	DE LOS INSURGENTES	\$ 1,000.00
AV. LERDO		
ING. DAVID HERRERA JORDÁN (MALECÓN)	IGNACIO MEJÍA	\$ 2,000.00
IGNACIO MEJÍA	16 DE SEPTIEMBRE	\$ 2,500.00
16 DE SEPTIEMBRE	VICENTE GUERRERO	\$ 3,000.00
CALLE GENERAL RIVAS GUILLEN		
ING. DAVID HERRERA JORDÁN (MALECÓN)	IGNACIO MEJÍA	\$ 1,000.00
CALLE RAFAEL VELARDE		
VICENTE GUERRERO	LA PAZ	\$ 6,000.00
LA PAZ	FRANCISCO JAVIER MINA	\$ 6,000.00
FRANCISCO JAVIER MINA	RAMÓN RAYÓN	\$ 2,500.00
RAMÓN RAYÓN	MANUEL ACUÑA	\$ 2,000.00
MANUEL ACUÑA	FRANCISCO SARABIA	\$ 1,500.00
CALLE CORREGIDORA		
AV. VICENTE GUERRERO	FRANCISCO JAVIER MINA	\$ 2,000.00
CALLE MIGUEL AHUMADA		
AV. VICENTE GUERRERO	LA PAZ	\$ 4,000.00
LA PAZ	FRANCISCO JAVIER MINA	\$ 3,500.00
FRANCISCO JAVIER MINA	RAMÓN RAYÓN	\$ 2,500.00
RAMÓN RAYÓN	URRUTIA	\$ 1,800.00
URRUTIA	AV. DE LOS INSURGENTES	\$ 1,500.00
AV. DE LOS INSURGENTES	MAURICIO CORREDOR	\$ 800.00
CALLE GLOBO		
AMADO NERVO	LA PAZ	\$ 700.00
LA PAZ	FRANCISCO JAVIER MINA	\$ 800.00
FRANCISCO JAVIER MINA	AV. DE LOS INSURGENTES	\$ 800.00

SECRETARÍA DE PLANEACIÓN Y ECONOMÍA
SECRETARÍA DE FISCALÍA
SECRETARÍA DE DESARROLLO URBANO Y OBRAS PÚBLICAS
SECRETARÍA DE VIVIENDA Y OBRAS PÚBLICAS
SECRETARÍA DE TRANSPORTES Y MEDIOS DE COMUNICACIÓN
SECRETARÍA DE TURISMO Y CULTURA
SECRETARÍA DE EDUCACIÓN
SECRETARÍA DE SALUD
SECRETARÍA DE DEPENDENCIA JURÍDICA Y FISCAL
SECRETARÍA DE ASISTENCIA SOCIAL
SECRETARÍA DE CULTURA Y DEPORTE
SECRETARÍA DE FERIA Y COMERCIO
SECRETARÍA DE INDUSTRIA Y ENERGÍA
SECRETARÍA DE PLANEACIÓN Y ECONOMÍA
SECRETARÍA DE FISCALÍA
SECRETARÍA DE DESARROLLO URBANO Y OBRAS PÚBLICAS
SECRETARÍA DE VIVIENDA Y OBRAS PÚBLICAS
SECRETARÍA DE TRANSPORTES Y MEDIOS DE COMUNICACIÓN
SECRETARÍA DE TURISMO Y CULTURA
SECRETARÍA DE EDUCACIÓN
SECRETARÍA DE SALUD
SECRETARÍA DE DEPENDENCIA JURÍDICA Y FISCAL
SECRETARÍA DE ASISTENCIA SOCIAL
SECRETARÍA DE CULTURA Y DEPORTE
SECRETARÍA DE FERIA Y COMERCIO
SECRETARÍA DE INDUSTRIA Y ENERGÍA

MUNICIPIO DE JUAREZ
DIRECCIÓN DE CATASTRO MUNICIPAL
TABLA DE VALORES DE AVENIDAS Y CALLES PRINCIPALES

DESDE:	HASTA:	VALOR RESIDE MUNIC. ESTADO
CALLE LIBERTAD		
AV. DE LOS INSURGENTES	FRANCISCO JAVIER MINA	\$ 800.00
CALLE NICOLÁS BRAVO		
FRANCISCO JAVIER MINA	RAMÓN RAYÓN	\$ 2,500.00
RAMÓN RAYÓN	MANUEL ACUÑA	\$ 2,000.00
MANUEL ACUÑA	JOAQUÍN TERRAZAS	\$ 1,500.00
CALLE FIDEL ÁVILA		
MANUEL ACUÑA	JOAQUÍN TERRAZAS	\$ 1,000.00
CALLE NOCHE TRISTE		
UGARTE	AV. 16 DE SEPTIEMBRE	\$ 3,000.00
AV. 16 DE SEPTIEMBRE	LA PAZ	\$ 3,000.00
LA PAZ	FRANCISCO JAVIER MINA	\$ 2,000.00
CALLE JESÚS ESCOBAR		
FRANCISCO JAVIER MINA	RAMÓN RAYÓN	\$ 1,800.00
RAMÓN RAYÓN	MANUEL ACUÑA	\$ 1,200.00
MANUEL ACUÑA	JOAQUÍN TERRAZAS	\$ 1,000.00
CALLE VENUSTIANO CARRAZA		
UGARTE	AV. 16 DE SEPTIEMBRE	\$ 3,000.00
VICENTE GUERRERO	FRANCISCO JAVIER MINA	\$ 2,000.00
CALLE MEMBRILA		
FRANCISCO JAVIER MINA	RAMÓN RAYÓN	\$ 1,500.00
RAMÓN RAYÓN	HOSPITAL	\$ 1,000.00
CALLE IGNACIO ALATORRE		
FRANCISCO JAVIER MINA	RAMÓN RAYÓN	\$ 1,500.00
RAMÓN RAYÓN	HOSPITAL	\$ 1,000.00
HOSPITAL	JOAQUIN TERRAZAS	\$ 1,000.00
CALLE RAMÓN ORTIZ		
FRANCISCO JAVIER MINA	RAMÓN RAYÓN	\$ 1,500.00
RAMÓN RAYÓN	HOSPITAL	\$ 1,000.00
CALLE IGNACIO MARISCAL		
GARDENIAS	MARIA MARTÍNEZ	\$ 1,500.00
MA. MARTÍNEZ	AV. 16 DE SEPTIEMBRE	\$ 2,000.00
AV. 16 DE SEPTIEMBRE	MIGUEL HIDALGO (ANTIGUA PRESIDENCIA)	\$ 3,000.00
MIGUEL HIDALGO	FRANCISCO JAVIER MINA	\$ 4,000.00
FRANCISCO JAVIER MINA	RAMÓN RAYÓN	\$ 3,500.00
RAMÓN RAYÓN	MANUEL ACUÑA	\$ 2,500.00
MANUEL ACUÑA	JOAQUÍN TERRAZAS	\$ 1,800.00

10/57



MUNICIPIO DE JUÁREZ
DIRECCIÓN DE CATASTRO MUNICIPAL
TABLA DE VALORES DE AVENIDAS Y CALLES PRINCIPALES

DESDE:	HASTA:	VALOR
CALLEJÓN GUADALUPE VICTORIA		
DR. M SAMANIEGO	DONATO GUERRA	\$ 700.00
AV. 16 DE SEPTIEMBRE	MIGUEL HIDALGO	\$ 1,000.00
MIGUEL HIDALGO	RAMÓN RAYÓN	\$ 1,500.00
RAMÓN RAYÓN	MANUEL ACUÑA	\$ 1,000.00
MANUEL ACUÑA	JOAQUÍN TERRAZAS	\$ 800.00
CALLEJÓN SANTOS DEGOLLADO		
ACACIAS	MARIA MARTÍNEZ	\$ 800.00
MARIA MARTÍNEZ	AV. 16 DE SEPTIEMBRE	\$ 800.00
AV. 16 DE SEPTIEMBRE	MIGUEL HIDALGO	\$ 2,000.00
MIGUEL HIDALGO	FRANCISCO JAVIER MINA	\$ 3,000.00
FRANCISCO JAVIER MINA	RAMÓN RAYÓN	\$ 2,000.00
RAMÓN RAYÓN	MANUEL ACUÑA	\$ 1,800.00
MANUEL ACUÑA	JOAQUÍN TERRAZAS	\$ 1,500.00
CALLE OTUMBA		
ACACIAS	MARIA MARTÍNEZ	\$ 800.00
MARIA MARTÍNEZ	AV. 16 DE SEPTIEMBRE	\$ 800.00
AV. 16 DE SEPTIEMBRE	HOSPITAL	\$ 800.00
CALLE MELCHOR OCAMPO		
GARDENIAS	MARIA MARTÍNEZ	\$ 800.00
MARIA MARTÍNEZ	AV. 16 DE SEPTIEMBRE	\$ 500.00
AV. 16 DE SEPTIEMBRE	FRANCISCO JAVIER MINA	\$ 1,000.00
FRANCISCO JAVIER MINA	HOSPITAL	\$ 800.00
CALLE M ABASOLO		
AV. 16 DE SEPTIEMBRE	RAMÓN RAYÓN	\$ 1,000.00
FRANCISCO JAVIER MINA	HOSPITAL	\$ 800.00
CALLE J. M. ALTAMIRANO		
AV. 16 DE SEPTIEMBRE	RAMÓN RAYÓN	\$ 1,000.00
RAMÓN RAYÓN	HOSPITAL	\$ 800.00
BLVD. LUIS DONALDO COLOSIO (EN UNA FRANJA DE 30 MTS)		
AV. RANCHO ANAPRA	CRUCE INTERNACIONAL SAN JERÓNIMO	\$ 150.00
BLVD. FRONTERIZO/BERNARDO NORZAGARAY		
COMPUERTAS	CLORO	\$ 400.00
CLORO	VIADUCTO DÍAZ ORDAZ	\$ 600.00
VIADUCTO DÍAZ ORDAZ	ORO	\$ 400.00
ORO	FRANCISCO VILLA	\$ 300.00
ING. RAFAEL PÉREZ SERNA		
H. COLEGIO MILITAR	MELQUIADES ALANÍS	\$ 1,000.00



MUNICIPIO DE JUAREZ
DIRECCIÓN DE CATASTRO MUNICIPAL
TABLA DE VALORES DE AVENIDAS Y CALLES PRINCIPALES



DESDE:	HASTA:	VALOR:
AV. TECNOLÓGICO		
VICENTE GUERRERO	PLAN DE AYALA	\$ 2,000.00
PLAN DE AYALA	SIMONA BARBA	\$ 1,500.00
SIMONA BARBA	EJÉRCITO NACIONAL	\$ 2,000.00
EJÉRCITO NACIONAL	TEÓFILO BORUNDA	\$ 1,200.00
TEÓFILO BORUNDA	MONTES URALES (MANUEL CLOUTHIER)	\$ 1,000.00
MONTES URALES (MANUEL CLOUTHIER)	BLVD. ZARAGOZA	\$ 800.00
CARRETERA PANAMERICANA		
BLVD. ZARAGOZA	GASPAR DE SANDOVAL	\$ 600.00
GASPAR DE SANDOVAL	AERONÁUTICA	\$ 500.00
AERONÁUTICA	GLORIETA Km. 20	\$ 400.00
GLORIETA Km. 20	GARITA (28) ANTIGUA	\$ 200.00
GARITA (28) ANTIGUA	Km. 30	\$ 150.00
BLVD. JUAN PABLO II		
RIVAS GUILLEN	ING. RAFAEL PÉREZ SERNA	\$ 600.00
ING. RAFAEL PÉREZ SERNA	CRUCE INTERNACIONAL ZARAGOZA	\$ 750.00
BOULEVARD FRANCISCO VILLARREAL		
CUATRO SIGLO	GÓMEZ MORÍN	\$ 600.00
GÓMEZ MORÍN	EJÉRCITO NACIONAL	\$ 600.00
EJÉRCITO NACIONAL	PASEO DE LA VICTORIA	\$ 600.00
PASEO DE LA VICTORIA	MANUEL J. CLOUTHIER (JILOTEPEC)	\$ 600.00
AV. DE LAS TORRES		
JILOTEPEC	ZARAGOZA (HENEQUÉN)	\$ 800.00
HENEQUÉN	SANTIAGO BLANCAS (SANTIAGO TRONCOSO)	\$ 600.00
SANTIAGO BLANCAS (SANTIAGO TRONCOSO)	LIBRAMIENTO AEROPUERTO	\$ 600.00
LIBRAMIENTO AEROPUERTO	LIBRAMIENTO REGIONAL	\$ 400.00
LIBRAMIENTO REGIONAL	PRADERA DEL SOL	\$ 350.00
CALZADA 5 DE FEBRERO		
AV. DE LOS INSURGENTES	FRANCISCO SARABIA	\$ 800.00
FRANCISCO SARABIA	EMILIANO ZAPATA (PANTEÓN MUNICIPAL)	\$ 600.00
EJE VIAL NORTE SUR JUAN GABRIEL		
VICENTE GUERRERO	DE LOS INSURGENTES	\$ 400.00
DE LOS INSURGENTES	MUNICIPIO LIBRE	\$ 400.00
MUNICIPIO LIBRE	LÓPEZ MATEOS	\$ 600.00
LÓPEZ MATEOS	PONCIANO ARRIAGA	\$ 600.00
PONCIANO ARRIAGA	BLVD. ZARAGOZA	\$ 400.00
BLVD. ZARAGOZA	CARR. CASAS GRANDES	\$ 250.00
AV. ABRAHAM LINCOLN		
ING. DAVID HERRERA JORDÁN (MALECÓN)	CIRCUITO PRONAF LIC. REYES ESTRADA	\$ 3,000.00
CIRCUITO PRONAF LIC. REYES ESTRADA		
CIRCUITO PRONAF LIC. REYES ESTRADA		\$ 4,000.00

MUNICIPIO DE JUÁREZ
DIRECCIÓN DE CATASTRO MUNICIPAL
TABLA DE VALORES DE AVENIDAS Y CALLES PRINCIPALES

DESDE:	HASTA:	VALOR
AV. DE LAS AMÉRICAS		
ABRAHAM LINCOLN	16 DE SEPTIEMBRE	\$ 2,500.00
16 DE SEPTIEMBRE	20 DE NOVIEMBRE	\$ 1,000.00
AV. HERMANOS ESCOBAR		
IGNACIO MEJÍA	GREGORIO M. SOLÍS	\$ 800.00
GREGORIO M. SOLÍS	ABRAHAM LINCOLN	\$ 1,000.00
ABRAHAM LINCOLN	AV. LÓPEZ MATEOS	\$ 800.00
AV. LÓPEZ MATEOS	ESTOCOLMO	\$ 800.00
ESTOCOLMO	PLUTARCO ELÍAS CALLES	\$ 600.00
PLUTARCO ELÍAS CALLES	AV. DE LAS PALMAS	\$ 600.00
BOULEVARD TOMAS FERNÁNDEZ		
RAFAEL PÉREZ SERNA	AV. DE LAS INDUSTRIAL ó ANTONIO J. BERMÚDEZ	\$ 1,500.00
AV. SAN LORENZO		
MELQUIADES ALANÍS	P. TRIUNFO DE LA REPÚBLICA	\$ 800.00
JUNÍPERO SERRA		
MELQUIADES ALANÍS	P. TRIUNFO DE LA REPÚBLICA	\$ 800.00
PASEO TRIUNFO DE LA REPÚBLICA		
AV. DE LAS AMÉRICAS	LÓPEZ MATEOS	\$ 2,500.00
LÓPEZ MATEOS	PLUTARCO ELÍAS CALLES	\$ 2,000.00
PLUTARCO ELÍAS CALLES	FRAY PEDRO DE GANTE	\$ 1,500.00
FRAY PEDRO DE GANTE	VICENTE GUERRERO	\$ 1,500.00
DIVISIÓN DEL NORTE		
BELISARIO DOMÍNGUEZ	ÁLVARO OBREGÓN	\$ 400.00
MUNICIPIO LIBRE		
LÓPEZ MATEOS	RUBÉN POSADA POMPA	\$ 600.00
RUBÉN POSADA POMPA	RALPH SANDERS	\$ 600.00
RALPH SANDERS	BELISARIO DOMÍNGUEZ	\$ 500.00
AV. EJÉRCITO NACIONAL		
LÓPEZ MATEOS	PLUTARCO ELÍAS CALLES	\$ 1,200.00
PLUTARCO ELÍAS CALLES	VALENTÍN FUENTES	\$ 1,200.00
VALENTÍN FUENTES	AV. TECNOLÓGICO	\$ 1,350.00
AV. TECNOLÓGICO	PASEO DE LA VICTORIA	\$ 1,500.00
PASEO DE LA VICTORIA	AV. DE LAS TORRES	\$ 1,000.00
AV. DE LAS TORRES	GÓMEZ MORÍN (JUÁREZ-PORVENIR)	\$ 600.00
BOULEVARD ÓSCAR FLORES		
AV. REFORMA	ADOLFO LÓPEZ MATEOS	\$ 800.00
ADOLFO LÓPEZ MATEOS	BLVD. ZARAGOZA	\$ 200.00
BLVD. ZARAGOZA	BARRANCO AZUL	\$ 500.00
BARRANCO AZUL	GLORIETA KM-20	\$ 400.00



SECRETARÍA DE AYUDA SOCIAL

SECRETARÍA DE PLANEACIÓN Y DESARROLLO

SECRETARÍA DE ECONOMÍA

SECRETARÍA DE FISCALÍA

SECRETARÍA DE SALUD

SECRETARÍA DE TURISMO

SECRETARÍA DE VIVIENDA

SECRETARÍA DE EDUCACIÓN

SECRETARÍA DE CULTURA

SECRETARÍA DE DEPORTE

SECRETARÍA DE TRANSPORTES

SECRETARÍA DE SEGURIDAD PÚBLICA

SECRETARÍA DE DEFENSA

SECRETARÍA DE AGUAS

SECRETARÍA DE ENERGÍA

SECRETARÍA DE AMBIENTE

SECRETARÍA DE ECONOMÍA

SECRETARÍA DE FISCALÍA

SECRETARÍA DE PLANEACIÓN Y DESARROLLO

SECRETARÍA DE TURISMO

SECRETARÍA DE VIVIENDA

SECRETARÍA DE EDUCACIÓN

SECRETARÍA DE CULTURA

SECRETARÍA DE DEPORTE

SECRETARÍA DE TRANSPORTES

SECRETARÍA DE SEGURIDAD PÚBLICA

SECRETARÍA DE DEFENSA

SECRETARÍA DE AGUAS

SECRETARÍA DE ENERGÍA

SECRETARÍA DE AMBIENTE

[Handwritten signature]

MUNICIPIO DE JUÁREZ
DIRECCIÓN DE CATASTRO MUNICIPAL
TABLA DE VALORES DE AVENIDAS Y CALLES PRINCIPALES



DESDE:	HASTA:	VALOR
PERIMETRAL CARLOS AMAYA		
MUNICIPIO LIBRE	MIXTECOS	\$ 500.00
MIXTECOS	OLMECAS	\$ 600.00
OLMECAS	TARASCOS	\$ 400.00
TARASCOS	EJE VIAL JUAN GABRIEL	\$ 500.00
AV. DE LOS AZTECAS		
PERIMETRAL CARLOS AMAYA	TZELTALES	\$ 350.00
TZELTALES	ZARAGOZA	\$ 500.00
AV. LÓPEZ MATEOS		
ING. DAVID HERRERA JORDÁN (MALECÓN)	HERMANOS ESCOBAR	\$ 1,500.00
HERMANOS ESCOBAR	CIRCUITO PRONAF LIC. REYES ESTRADA	\$ 2,300.00
CIRCUITO PRONAF LIC. REYES ESTRADA	PASEO TRIUNFO DE LA REPÚBLICA	\$ 2,500.00
PASEO TRIUNFO DE LA REPÚBLICA	VICENTE GUERRERO	\$ 3,500.00
VICENTE GUERRERO	AV. DE LA RAZA	\$ 2,500.00
AV. DE LA RAZA	EJE VIAL JUAN GABRIEL	\$ 2,000.00
AV. PLUTARCO ELÍAS CALLES		
ING. DAVID H. JORDÁN (MALECÓN)	HERMANOS ESCOBAR	\$ 800.00
HERMANOS ESCOBAR	HENRI DUNANT	\$ 800.00
HENRI DUNANT	PASEO TRIUNFO DE LA REPÚBLICA	\$ 800.00
PASEO TRIUNFO DE LA REPÚBLICA	AV. DE LA RAZA	\$ 800.00
AV. DE LA RAZA	BENEMÉRITO DE LAS AMÉRICAS	\$ 800.00
BENEMÉRITO DE LAS AMÉRICAS	BLVD. ÓSCAR FLORES	\$ 800.00
AV. DEL CHARRO		
ING. DAVID H. JORDÁN (MALECÓN)	HENRY DUNANT	\$ 600.00
HENRY DUNANT	PASEO TRIUNFO DE LA REPÚBLICA	\$ 800.00
PASEO TRIUNFO DE LA REPÚBLICA	AV. DE LA RAZA	\$ 800.00
AV. VALENTÍN FUENTES		
AV. DE LA RAZA	AV. EJÉRCITO NACIONAL	\$ 800.00
AV. EJÉRCITO NACIONAL	RAMÓN RIVERA LARA	\$ 600.00
AV. DE LA RAZA		
DE LOS INSURGENTES	LAGO DE PÁTZCUARO	\$ 1,200.00
LAGO DE PÁTZCUARO	AV. DEL CHARRO	\$ 1,200.00
AV. DEL CHARRO	AV. TECNOLÓGICO	\$ 1,500.00
BLVD. MANUEL GÓMEZ MORÍN		
AV. TECNOLÓGICO	PEDRO ROSALES DE LEÓN	\$ 1,800.00
PEDRO ROSALES DE LEÓN	AV. DE LA INDUSTRIA Y/O PASEO DE LA VICTORIA	\$ 1,200.00
AV. DE LA INDUSTRIA	AV. FRANCISCO VILLARREAL (PUENTE DEL ZORRO)	\$ 1,000.00
AV. FRANCISCO VILLARREAL (PUENTE DEL ZORRO)	CARRETERA INTERNACIONAL	\$ 800.00
CARRETERA INTERNACIONAL	MANUEL J. CLOUTHIER	\$ 600.00
MANUEL J. CLOUTHIER	AMADO NERVO	\$ 600.00
AMADO NERVO	VICENTE GUERRERO Y/O MONTECARLO	\$ 800.00

14/57

MUNICIPIO DE JUÁREZ
DIRECCIÓN DE CATASTRO MUNICIPAL
TABLA DE VALORES DE AVENIDAS Y CALLES PRINCIPALES

DESDE:

HASTA:

VALOR

DESDE:	HASTA:	VALOR
PEDRO ROSALES DE LEÓN		
SIMONA BARBA	VALENTÍN FUENTES	\$ 1,000.00
VALENTÍN FUENTES	AV. TECNOLÓGICO	\$ 1,000.00
AV. TECNOLÓGICO	BLVD. GÓMEZ MORÍN	\$ 1,200.00
AV. RAMÓN RIVERA LARA		
BLVD. ÓSCAR FLORES	AV. TECNOLÓGICO	\$ 800.00
TEÓFILO BORUNDA		
BLVD. ÓSCAR FLORES	AV. TECNOLÓGICO	\$ 600.00
AV. TECNOLÓGICO	PASEO DE LA VICTORIA	\$ 800.00
PASEO DE LA VICTORIA	BLVD. FRANCISCO VILLARREAL	\$ 800.00
AV. CESÁREO SANTOS DE LEÓN		
BLVD. ÓSCAR FLORES	AV. TECNOLÓGICO	\$ 600.00
MONTES URALES		
BLVD. ÓSCAR FLORES	AV. TECNOLÓGICO	\$ 800.00
MANUEL CLOUTHIER (JILOTEPEC)		
AV. TECNOLÓGICO	IXTLAZIHUATL	\$ 800.00
IXTLAZIHUATL	HIEDRA	\$ 1,000.00
HIEDRA	AV. DE LAS TORRES	\$ 1,200.00
AV. DE LAS TORRES	BLVD. GÓMEZ MORÍN	\$ 600.00
BLVD. GÓMEZ MORÍN	RAMÓN RAYÓN	\$ 500.00
RAMÓN RAYÓN	ADUANA	\$ 400.00
BOULEVARD ZARAGOZA (HENEQUÉN)		
AV. DE LOS AZTECAS	BLVD. ÓSCAR FLORES	\$ 500.00
BLVD. ÓSCAR FLORES	PANAMERICANA	\$ 800.00
PANAMERICANA	JOSÉ MATEOS TORRES	\$ 500.00
JOSÉ MATEOS TORRES	VALLE DE CEDRO	\$ 800.00
VALLE DE CEDRO	AGUASCALIENTES	\$ 600.00
AGUASCALIENTES	LIBRAMIENTO AEROPUERTO (INDEPENDENCIA)	\$ 400.00
LIBRAMIENTO AEROPUERTO (INDEPENDENCIA)	AV. PUERTO OBALDÍA	\$ 300.00
AV. PUERTO OBALDÍA	AV. LOTE BRAVO	\$ 150.00
AV. LOTE BRAVO	AV. SAN ISIDRO	\$ 150.00
AV. SAN ISIDRO	AV. DEL DESIERTO	\$ 150.00
AV. DEL DESIERTO	AV. ORIENTE XXI	\$ 150.00
PASEO DE LA VICTORIA		
BLVD. GÓMEZ MORÍN	EJÉRCITO NACIONAL	\$ 1,000.00
EJÉRCITO NACIONAL	TEÓFILO BORUNDA	\$ 1,200.00
TEÓFILO BORUNDA	TAPIOCA	\$ 600.00
TAPIOCA	BLVD. MANUEL J. CLOUTHIER (JILOTEPEC)	\$ 600.00
RAMÓN RAYÓN (ZARAGOZA)		
CARRETERA INTERNACIONAL (ZARAGOZA)	MANUEL J. CLOUTHIER (JILOTEPEC)	\$ 700.00
MANUEL J. CLOUTHIER (JILOTEPEC)	BLVD. GÓMEZ MORÍN	\$ 800.00
BLVD. GÓMEZ MORÍN	ZARAGOZA (HENEQUÉN)	\$ 800.00

MUNICIPIO DE JUÁREZ
DIRECCIÓN DE CATASTRO MUNICIPAL
TABLA DE VALORES DE AVENIDAS Y CALLES PRINCIPALES



RESIDENCIA
 VALOR
 ESTADO DE C

DESDE:

HASTA:

CARRETERA INTERNACIONAL

BLVD. GÓMEZ MORÍN	RAMÓN RAYÓN	\$	600.00
RAMÓN RAYÓN	RÍO VERDE	\$	800.00
RÍO VERDE	PUENTE INTERNACIONAL	\$	800.00

LIBRAMIENTO AEROPUERTO BOULEVARD INDEPENDENCIA (DON MANUEL TALAMÁS CAMANDARI)

AV. TECNOLÓGICO (GLORIETA KM 20)	AV. MIGUEL DE LA MADRID	\$	800.00
AV. MIGUEL DE LA MADRID	AV. DE LAS TORRES	\$	800.00
AV. DE LAS TORRES	DON MANUEL TALAMÁS CAMANDARI	\$	800.00

BOULEVARD INDEPENDENCIA

MIGUEL DE LA MADRID	MANUEL TALAMASCAMANDARI (PTE)	\$	350.00
MIGUEL DE LA MADRID	MANUEL TALAMASCAMANDARI (OTE)	\$	500.00
PROL. MANUEL TALAMÁS CAMANDARI	SANTIAGO TRONCOSO	\$	800.00
SANTIAGO TRONCOSO	PUERTO DE PALOS	\$	800.00
PUERTO DE PALOS	CARR. JUÁREZ PORVENIR	\$	800.00
CARR. JUÁREZ PORVENIR	MANUEL J. CLOUTHIER (JILOTEPEC)	\$	800.00
MANUEL J. CLOUTHIER (JILOTEPEC)	CUATRO SIGLOS	\$	600.00

CARRETERA A CASAS GRANDES

GLORIETA Km.-20	EJE VIAL (Km. - 2.5)	\$	150.00
EJE VIAL (Km. - 2.5)	Km. 27	\$	50.00
Km. 27	Km. 45	\$	30.00

CARR. A ESTACIÓN MÉNDEZ

CARR. CASAS GRANDES	HASTA FINALIZAR EL TRAMO	\$	20.00
---------------------	--------------------------	----	-------

CARRETERA SAN JERÓNIMO

CARR. PANAMERICANA	GARITA DE SAN JERÓNIMO	\$	150.00
--------------------	------------------------	----	--------

CARRETERA JUÁREZ - A- PORVENIR

VICENTE GUERRERO (ZARAGOZA)	KM 18 (CALLE RIBERA DEL BRAVO)	\$	250.00
KM 18 (CALLE RIBERA DEL BRAVO)	AV. LOTE BRAVO	\$	250.00
AV. LOTE BRAVO	AV. SAN ISIDRO	\$	250.00
AV. SAN ISIDRO	AV. DEL DESIERTO	\$	250.00
AV. DEL DESIERTO	LÍMITE DEL MUNICIPIO	\$	100.00

AV. LOTE BRAVO

JUÁREZ A PORVENIR	PROLONGACIÓN PUERTO DUNQUERQUE	\$	150.00
PROLONGACIÓN PUERTO DUNQUERQUE	PROLONGACIÓN SANTIAGO TRONCOSO	\$	150.00
PROLONGACIÓN SANTIAGO TRONCOSO	PROLONGACIÓN ZARAGOZA	\$	150.00
PROLONGACIÓN ZARAGOZA	MANUEL TALAMÁS CAMANDARI	\$	150.00
MANUEL TALAMÁS CAMANDARI	LEONARDO SOLÍS BARRAZA	\$	150.00
LEONARDO SOLÍS BARRAZA	ACACIAS	\$	150.00
ACACIAS	AV. BARREAL	\$	150.00

AV. MIGUEL DE LA MADRID

LIBRAMIENTO REGIONAL	LIBRAMIENTO INDEPENDENCIA	\$	150.00
LIBRAMIENTO INDEPENDENCIA	AV. LOTE BRAVO	\$	150.00
AV. LOTE BRAVO	AV. DEL DESIERTO	\$	150.00
AV. DEL DESIERTO	AV. ORIENTE XXI	\$	150.00

[Handwritten signatures and initials]

MUNICIPIO DE JUÁREZ
DIRECCIÓN DE CATASTRO MUNICIPAL
TABLA DE VALORES DE AVENIDAS Y CALLES PRINCIPALES

MUNICIPAL
JUÁREZ
HUAHUA

DESDE:	HASTA:	VALOR
AV. DEL DESIERTO		
JUÁREZ A PORVENIR	PROLONGACIÓN PUERTO DUNQUERQUE	\$ 150.00
PROLONGACIÓN PUERTO DUNQUERQUE	PROLONGACIÓN SANTIAGO TRONCOSO	\$ 150.00
PROLONGACIÓN SANTIAGO TRONCOSO	PROLONGACIÓN ZARAGOZA	\$ 150.00
PROLONGACIÓN ZARAGOZA	MANUEL TALAMÁS CAMANDARI	\$ 150.00
MANUEL TALAMÁS CAMANDARI	LEONARDO SOLÍS BARRAZA	\$ 150.00
LEONARDO SOLÍS BARRAZA	ACACIAS	\$ 150.00
ACACIAS	AV. BARREAL	\$ 150.00
PROLONGACIÓN PUERTO DUNQUERQUE		
BLVD. INDEPENDENCIA	AV. LOTE BRAVO	\$ 150.00
AV. LOTE BRAVO	AV. SAN ISIDRO	\$ 150.00
AV. SAN ISIDRO	AV. DEL DESIERTO	\$ 150.00
AV. DEL DESIERTO	AV. ORIENTE XXI	\$ 150.00
PROLONGACIÓN SANTIAGO TRONCOSO		
BLVD. INDEPENDENCIA	AV. LOTE BRAVO	\$ 150.00
AV. LOTE BRAVO	AV. SAN ISIDRO	\$ 150.00
AV. SAN ISIDRO	AV. DEL DESIERTO	\$ 150.00
AV. DEL DESIERTO	AV. ORIENTE XXI	\$ 150.00
MANUEL TALAMÁS CAMANDARI		
BLVD. INDEPENDENCIA	AV. LOTE BRAVO	\$ 350.00
AV. LOTE BRAVO	AV. SAN ISIDRO	\$ 350.00
AV. SAN ISIDRO	AV. DEL DESIERTO	\$ 350.00
AV. DEL DESIERTO	AV. ORIENTE XXI	\$ 350.00
LEONARDO SOLÍS BARRAZA		
BLVD. INDEPENDENCIA	AV. LOTE BRAVO	\$ 150.00
AV. LOTE BRAVO	AV. SAN ISIDRO	\$ 150.00
AV. SAN ISIDRO	AV. DEL DESIERTO	\$ 150.00
AV. DEL DESIERTO	AV. ORIENTE XXI	\$ 150.00
ACACIAS		
BLVD. INDEPENDENCIA	AV. LOTE BRAVO	\$ 150.00
AV. LOTE BRAVO	AV. SAN ISIDRO	\$ 150.00
AV. SAN ISIDRO	AV. DEL DESIERTO	\$ 150.00
AV. BARREAL		
BLVD. INDEPENDENCIA	AV. LOTE BRAVO	\$ 150.00
AV. LOTE BRAVO	AV. SAN ISIDRO	\$ 150.00
AV. SAN ISIDRO	AV. DEL DESIERTO	\$ 150.00
LIBRAMIENTO CAMINO REAL		
GLORIETA DE ANAPRA	FELDESPATO	50.00
FELDESPATO	BARRANCO AZUL	100.00
BARRANCO AZUL	CARRETERA A CASAS GRANDES	200.00
BOULEVARD FUNDADORES		
BOULEVARD FUNDADORES		150.00


[Handwritten signature]



SECRETARÍA DE PLANEACIÓN Y ECONOMÍA
DEL H. AYUNTAMIENTO
MUNICIPIO DE JUÁREZ
HUAHUA DE LOS RIOS
17/57

MUNICIPIO DE JUAREZ
DIRECCIÓN DE CATASTRO MUNICIPAL
TABLA DE VALORES DE AVENIDAS Y CALLES PRINCIPALES

DESDE:	HASTA:	VALOR MUNICIPAL
AV. ORIENTE XXI	AV. ORIENTE XXI	\$ 150.00
CAMINO REAL	LEON GUZMAN SANTIAGO	VALOR DE SECTOR
CAMINO REAL	PAVO REAL	VALOR DE SECTOR
PANAMERICANA CANON DEL COBRE	RAMON RAYON CANON DEL COBRE HUMARIZA	\$ 600.00 \$ 600.00
EJE VIAL JUAN GABRIEL	SANTOS DUMONT PANAMERICANA	\$ 600.00
CAMINO REAL	LUCHA Y TRIUNFO EJE VIAL JUAN GABRIEL	\$ 350.00
ZARAGOZA	MIGUEL DE LA MADRID TALAMAS CAMANDARI	\$ 600.00
MIGUEL DE LA MADRID	ENRINQUE PINOCELLY RAMON RAYON	\$ 600.00
CAMINO REAL GLORIETA CAMINO REAL	CAMINO DE LA PLATA Y/O SENDA DE CORTES EJE VIAL JUAN GABRIEL COLONIA CAMPESINA	\$ 350.00 \$ 350.00
MIGUEL DE LA MADRID TORRES DURANGO INDEPENDENCIA	SANTIAGO BLANCAS Y/O SANTIAGO TRONCOSO TORRES DURANGO INDEPENDENCIA MANUEL TALAMAS CAMANDARI	\$ 400.00 \$ 400.00 \$ 600.00 \$ 600.00
PROLONGACION 16 DE SEPTIEMBRE	AV. 16 DE SEPTIEMBRE CAMINO REAL	VALOR DE SECTOR



 18/57



MUNICIPIO DE JUAREZ
DIRECCIÓN DE CATASTRO MUNICIPAL
 TABLA DE VALORES DE TERRENO
 COLONIAS Y FRACCIONAMIENTOS

SECTOR	COLONIA - FRACCIONAMIENTO	VALOR
SECTOR 1	AMPLIACIÓN NOGALES	\$800.00
SECTOR 1	FUENTE LOS NOGALES	\$800.00
SECTOR 1	LOS NOGALES	\$1,000.00
SECTOR 1	LOS PINOS	\$800.00
SECTOR 1	MAGISTERIAL	\$800.00
SECTOR 1	VILLA PASO DEL NORTE	\$800.00
SECTOR 1	PASO DEL NORTE	\$700.00
SECTOR 1	PUESTA DEL SOL	\$800.00
SECTOR 1	SANTA CECILIA	\$700.00
SECTOR 1	TRES FRESNOS	\$600.00
SECTOR 1	CONDOMINIO NOGALES	\$600.00
SECTOR 1	SUITES DANUBIO	\$1,000.00
SECTOR 2	ADRIANA	\$600.00
SECTOR 2	ANZURES	\$700.00
SECTOR 2	AURORA	\$600.00
SECTOR 2	CONDOMINIO FONTANA	\$600.00
SECTOR 2	LA JOYA	\$800.00
SECTOR 2	LAS PALMAS	\$1,000.00
SECTOR 2	LAS PALMAS SUR	\$600.00
SECTOR 2	MELCHOR OCAMPO	\$500.00
SECTOR 2	MONTE MAYOR	\$600.00
SECTOR 2	NOGALES	\$800.00
SECTOR 2	RAFAEL VELOZ	\$600.00
SECTOR 2	ROSALEDA	\$600.00
SECTOR 2	TRES FRESNOS	\$600.00
SECTOR 2	TRES HERMANOS	\$600.00
SECTOR 2	VELOZ	\$600.00
SECTOR 3	GARCÍA VALLADARES	\$600.00
SECTOR 3	PARTIDO ESCOBEDO	\$600.00
SECTOR 3	SILVIAS	\$700.00
SECTOR 3	STOCK MEYER	\$800.00
SECTOR 3	DEL MAESTRO	\$700.00
SECTOR 3	PARTIDO ROMERO	\$600.00
SECTOR 4	DEL COLEGIO	\$800.00
SECTOR 4	MASCAREÑAS	\$800.00
SECTOR 4	LOS NOGALES	\$800.00
SECTOR 4	DEL VALLE	\$800.00
SECTOR 4	PARTIDO ESCOBEDO	\$800.00
SECTOR 4	RENACIMIENTO	\$800.00
SECTOR 5	ÁLAMOS DE SAN JOSÉ	\$800.00
SECTOR 5	ÁLAMOS DE SAN LORENZO	\$800.00
SECTOR 5	BURÓCRATA II	\$800.00
SECTOR 5	MASCAREÑAS	\$800.00
SECTOR 5	SEGUNDA BURÓCRATA	\$800.00
SECTOR 5	SICOMOROS	\$800.00
SECTOR 5	INSURGENTES I	\$800.00
SECTOR 6	BURÓCRATA III	\$700.00
SECTOR 6	DE LA RAZA	\$800.00
SECTOR 6	FOVISSSTE	\$600.00
SECTOR 6	LOS LAGOS	\$800.00


 SECRETARÍA DE PLANEACIÓN Y DESARROLLO URBANO
 DIRECCIÓN DE CATASTRO MUNICIPAL
 J. J. J. J.
 19/57

MUNICIPIO DE JUÁREZ
DIRECCIÓN DE CATASTRO MUNICIPAL
TABLA DE VALORES DE TERRENO
COLONIAS Y FRACCIONAMIENTOS

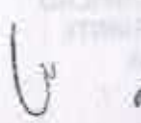



SECTOR	COLONIA - FRACCIONAMIENTO	RESIDE VALOR
SECTOR 6	MASCAREÑAS	\$800.00
SECTOR 6	PAULA	\$800.00
SECTOR 6	QUINTA DEL LAGO	\$800.00
SECTOR 6	TERCERA BURÓCRATA	\$700.00
SECTOR 6	UNIDAD HABITACIONAL PASO DEL NORTE	\$600.00
SECTOR 6	VILLA DEL NORTE	\$800.00
SECTOR 6	LOS BOSQUES	\$800.00
SECTOR 6	NAVA	\$800.00
SECTOR 6	PRIVADA CAPISTRANO	\$800.00
SECTOR 6	CONDOMINIO SAN PATRICIO	\$800.00
SECTOR 7	CHIHUAHUA	\$700.00
SECTOR 7	CIRIACO JASSO	\$600.00
SECTOR 7	EL COLORÍN	\$700.00
SECTOR 7	JARDINES DE SAN JOSÉ	\$800.00
SECTOR 7	LAS FUENTES	\$700.00
SECTOR 7	LAS NUECES	\$800.00
SECTOR 7	RESIDENCIAL ASTURIAS	\$800.00
SECTOR 7	RESIDENCIAL SAN ÁNGEL	\$800.00
SECTOR 7	CONDOMINIO ROSALES	\$800.00
SECTOR 7	SAN ÁNGEL	\$800.00
SECTOR 7	VILLAS SAN ÁNGEL	\$800.00
SECTOR 7	SAN JOSÉ	\$800.00
SECTOR 7	CONDOMINIO SAN JOSÉ	\$800.00
SECTOR 7	BENITO JUÁREZ (UNIDAD HABITACIONAL)	\$500.00
SECTOR 7	EL CAMPANARIO	\$800.00
SECTOR 7	CONDOMINIO ROSALES	\$800.00
SECTOR 7	PARTIDO LA FUENTE	\$800.00
SECTOR 7	PARTIDO IGLESIAS	\$600.00
SECTOR 8	ADICIÓN SAN JOSÉ	\$700.00
SECTOR 8	ARCINIEGA	\$700.00
SECTOR 8	ARECO	\$700.00
SECTOR 8	DEL VALLE	\$700.00
SECTOR 8	EL ROBLE	\$700.00
SECTOR 8	SAN JOSÉ	\$700.00
SECTOR 8	JARDINES DE SAN JOSÉ	\$700.00
SECTOR 8	LOS SAUCES	\$700.00
SECTOR 8	PASO DEL NORTE	\$700.00
SECTOR 8	SAN PEDRO	\$700.00
SECTOR 8	SEÑORIAL	\$700.00
SECTOR 8	VILLAS JACARANDAS	\$700.00
SECTOR 9	COLOSO	\$500.00
SECTOR 9	HORTENCIAS	\$500.00
SECTOR 9	MELCHOR OCAMPO	\$500.00
SECTOR 9	REFORMA	\$500.00
SECTOR 9	TRES HERMANOS	\$500.00
SECTOR 9	ARECO	\$500.00
SECTOR 9	RAMOS AVILÉS	\$500.00
SECTOR 10	BURÓCRATA I	\$700.00
SECTOR 10	EL DORADO	\$800.00
SECTOR 10	EX-HIPÓDROMO	\$750.00
SECTOR 10	LA JOYA	\$800.00

[Handwritten signatures and initials are present in the bottom right area of the table, including a large signature that appears to be 'G. L. D.' and another signature below it.]



MUNICIPIO DE JUAREZ
DIRECCIÓN DE CATASTRO MUNICIPAL
TABLA DE VALORES DE TERRENO
COLONIAS Y FRACCIONAMIENTOS

LA MUNICIPALIDAD DE SECTOR	COLONIA - FRACCIONAMIENTO	VALOR
SECTOR 10	MELCHOR OCAMPO	\$500.00
SECTOR 10	MONTE MAYOR	\$700.00
SECTOR 10	TRES FRESNOS	\$800.00
SECTOR 10	TRES HERMANOS	\$800.00
SECTOR 10	AURORA	\$600.00
SECTOR 10	HORTENCIAS	\$500.00
SECTOR 11	EL DORADO	\$800.00
SECTOR 11	EX HIPÓDROMO	\$750.00
SECTOR 11	MELCHOR OCAMPO	\$500.00
SECTOR 12	ENRIQUE BARRIO	\$800.00
SECTOR 12	HIDALGO	\$800.00
SECTOR 12	MARGARITAS	\$800.00
SECTOR 12	FRANCISCO FLORES GARCÍA	\$800.00
SECTOR 13	AMÉRICAS	\$750.00
SECTOR 13	HIDALGO	\$600.00
SECTOR 13	MARGARITAS	\$800.00
SECTOR 14	CENTRO EJECUTIVO PLAZA JUÁREZ	\$1,200.00
SECTOR 14	LA PLAYA	\$1,000.00
SECTOR 14	MARGARITAS	\$800.00
SECTOR 14	OLMOS	\$800.00
SECTOR 14	AUZA	\$800.00
SECTOR 14	LOS NARANJOS	\$800.00
SECTOR 15	LOS ÁLAMOS	\$750.00
SECTOR 15	MONUMENTAL	\$800.00
SECTOR 15	PROGRESISTA	\$500.00
SECTOR 15	PRONAF	\$1,250.00
SECTOR 15	RESIDENCIAL LA VILLA	\$750.00
SECTOR 16	EXCELENCIA RESIDENCIAL	\$750.00
SECTOR 16	VALOR DE SECTOR	\$600.00
SECTOR 16	PARTIDO DÍAZ	\$600.00
SECTOR 17	ZONA INDUSTRIAL	\$600.00
SECTOR 17	MONTECARLO	\$700.00
SECTOR 17	SAN LORENZO	\$800.00
SECTOR 17	UNIVERSIDAD	\$800.00
SECTOR 17	LOS VIRREYES	\$800.00
SECTOR 18	ÁLAMOS DE SAN LORENZO	\$800.00
SECTOR 18	LA FORTUNA	\$800.00
SECTOR 18	UNIDAD PANAMERICANA	\$800.00
SECTOR 18	SAN LORENZO	\$700.00
SECTOR 18	EMILIANO ZAPATA (UNIDAD HABITACIONAL)	\$700.00
SECTOR 18	CONDOMINIO SAN JOSE	\$700.00
SECTOR 18	CONDOMINIO ANDREA	\$800.00
SECTOR 18	CONDOMINIO INSURGENTES	\$800.00
SECTOR 19	CONDESA	\$750.00
SECTOR 19	DEL FUTURO	\$600.00
SECTOR 19	JOSE ANGEL FUENTES	\$750.00



SECRETARIA
DEL H. AYUNTAMIENTO
JUAREZ



MUNICIPIO DE JUAREZ
DIRECCIÓN DE CATASTRO MUNICIPAL
TABLA DE VALORES DE TERRENO
COLONIAS Y FRACCIONAMIENTOS







SECTOR	COLONIA - FRACCIONAMIENTO	P.F. VALOR
--------	---------------------------	------------

SECTOR 20	AMANDA	\$700.00
SECTOR 20	CONDOMINIO ATENAS II	\$750.00
SECTOR 20	STOCK MEYER	\$700.00
SECTOR 20	LA RAZA	\$700.00
SECTOR 20	LOS LAGOS	\$800.00
SECTOR 20	LOS VOLCANES	\$750.00
SECTOR 20	MINERVA	\$750.00
SECTOR 20	LOS MIRLOS	\$750.00
SECTOR 20	OLIMPIA	\$800.00
SECTOR 20	OLMOS	\$700.00
SECTOR 20	PAULA	\$750.00
SECTOR 20	RAÚL GARCÍA	\$750.00
SECTOR 20	VILLA HERMOSA	\$700.00
SECTOR 20	CONDOMINIO VILLAS DEL PARQUE	\$750.00
SECTOR 20	VILLAS SANTA FE	\$700.00
SECTOR 20	MASCAREÑAS	\$750.00
SECTOR 20	MISIONES DE SAN MIGUEL	\$800.00
SECTOR 20	ROBERTO LOPEZ MORAN	\$800.00
SECTOR 20	PARTIDO LA FUENTE	\$600.00
SECTOR 21	CONDOMINIO ATENAS I	\$750.00
SECTOR 21	MISIÓN DE SAN MIGUEL	\$800.00
SECTOR 21	OLMOS	\$600.00
SECTOR 21	RESIDENCIAL SERVET	\$750.00
SECTOR 21	VILLAHERMOSA	\$700.00
SECTOR 21	LA PARROQUIA	\$800.00
SECTOR 22	LOS SAUCES	\$700.00
SECTOR 22	RINCONES DEL PORTAL	\$700.00
SECTOR 22	VILLA ALEGRE	\$700.00
SECTOR 22	VILLAHERMOSA	\$700.00
SECTOR 22	EL ENCINO	\$700.00
SECTOR 22	CONDOMINIO SANTA MARTHA	\$750.00
SECTOR 22	PARTIDO IGLESIAS	\$600.00
SECTOR 23	EL CAMPANARIO	\$800.00
SECTOR 23	ENCINO	\$700.00
SECTOR 23	EL PORTAL	\$700.00
SECTOR 23	SAN ÁNGEL III	\$800.00
SECTOR 23	FUENTES DE COPILCO	\$800.00
SECTOR 23	PARTIDO LA FUENTE	\$800.00
SECTOR 23	LA PARROQUIA	\$800.00
SECTOR 23	LAS FUENTES	\$800.00
SECTOR 23	LOS OLIVOS	\$800.00
SECTOR 23	SAN MIGUEL ALLENDE	\$800.00
SECTOR 23	SANTA ROSALÍA	\$800.00
SECTOR 23	VILLAS MANZANARES	\$800.00
SECTOR 23	CONDOMINIO RESIDENCIAL GABY	\$800.00
SECTOR 24	PRADERA DORADA	\$750.00
SECTOR 25	INFONAVIT CASAS GRANDES	\$500.00
SECTOR 25	INFONAVIT MIL CUMBRES	\$500.00
SECTOR 25	RESIDENCIAL COLOSO	\$600.00

[Handwritten signatures and initials, including a large 'A' and '35']

MUNICIPIO DE JUAREZ
DIRECCIÓN DE CATASTRO MUNICIPAL
 TABLA DE VALORES DE TERRENO
 COLONIAS Y FRACCIONAMIENTOS

SECTOR	COLONIA - FRACCIONAMIENTO	VALOR
SECTOR	25 BENITO JUÁREZ (UNIDAD HABITACIONAL)	\$500.00
SECTOR	25 CASAS GRANDES	\$600.00
SECTOR	26 CONDOMINIOS REFORMA	\$600.00
SECTOR	26 UNIDAD HABITACIONAL CASAS GRANDES	\$500.00
SECTOR	26 INFONAVIT MIL CUMBRES	\$500.00
SECTOR	26 BENITO JUÁREZ	\$500.00
SECTOR	26 CASAS GRANDES	\$500.00
SECTOR	27 5 DE MAYO	\$350.00
SECTOR	27 DIVISIÓN DEL NORTE	\$400.00
SECTOR	27 ZONA INDUSTRIAL	\$600.00
SECTOR	27 SOL DE MAYO	\$400.00
SECTOR	27 TIERRA Y LIBERTAD	\$350.00
SECTOR	27 KILOMETRO 5	\$300.00
SECTOR	27 PARTIDO IGLESIAS	\$500.00
SECTOR	28 PARQUE INDUSTRIAL JUÁREZ	\$600.00
SECTOR	29 CUAUHTÉMOC	\$600.00
SECTOR	29 VALOR DE SECTOR	\$600.00
SECTOR	29 CONDOMINIO RESIDENCIAL DEL NORTE	\$600.00
SECTOR	29 PARTIDO ROMERO	\$600.00
SECTOR	29 CENTRO (HABITACIONAL)	\$600.00
SECTOR	30 AGUSTÍN MELGAR	\$400.00
SECTOR	30 BARRIO ANTIGUO DE SAN JOSÉ	\$400.00
SECTOR	30 REFORMA INDUSTRIAL	\$400.00
SECTOR	30 REFORMA	\$500.00
SECTOR	30 SAN PEDRO	\$500.00
SECTOR	30 MELCHOR OCAMPO	\$500.00
SECTOR	30 PARTIDO IGLESIAS	\$500.00
SECTOR	31 M. CARBAJAL	\$450.00
SECTOR	31 MELCHOR OCAMPO	\$500.00
SECTOR	31 MERCADO DE ABASTOS	\$500.00
SECTOR	31 SANTA ROSA	\$450.00
SECTOR	32 EL BARREAL	\$600.00
SECTOR	32 EXHIPÓDROMO	\$600.00
SECTOR	32 MELCHOR OCAMPO	\$500.00
SECTOR	32 CONDOMINIO RESIDENCIAL BUGAMBILIAS	\$600.00
SECTOR	33 HIDALGO	\$600.00
SECTOR	33 EL BARREAL	\$600.00
SECTOR	33 PARTIDO ROMERO	\$600.00
SECTOR	34 HIDALGO	\$600.00
SECTOR	34 EL BARREAL	\$600.00
SECTOR	34 PARTIDO ROMERO	\$600.00
SECTOR	35 CUAUHTÉMOC	\$600.00
SECTOR	35 HIDALGO	\$600.00
SECTOR	36 ENRIQUE BARRIO	\$1,000.00



 SECRETARÍA
 DEL H. AYUNTAMIENTO
 JUÁREZ, COAHUILA DE ZARAGOZA


 23/57

MUNICIPIO DE JUAREZ
DIRECCIÓN DE CATASTRO MUNICIPAL
TABLA DE VALORES DE TERRENO
COLONIAS Y FRACCIONAMIENTOS

PRESIDENCIA
MUNICIPIO
ESTADUAL

SECTOR	COLONIA - FRACCIONAMIENTO	VER VALOR DE CALLE
SECTOR 36	MARGARITAS	\$900.00
SECTOR 36	ZONA DEL PRONAF	VER VALOR DE CALLE
SECTOR 37	CHAVEÑA	\$500.00
SECTOR 37	ZONA CERRAJEROS	\$1,000.00
SECTOR 38	CÓRDOVA AMÉRICAS	\$800.00
SECTOR 38	MAYOGA	\$800.00
SECTOR 38	LOS OLMO	\$800.00
SECTOR 38	PATRICIA	\$800.00
SECTOR 38	VISTA DEL NORTE	\$800.00
SECTOR 39	CÓRDOVA AMÉRICAS	\$800.00
SECTOR 39	EL CHAMIZAL III (FOVISSSTE CHAMIZAL)	\$600.00
SECTOR 39	MAYORGA	\$800.00
SECTOR 39	SANTA MÓNICA	\$800.00
SECTOR 39	VISTA DEL NORTE	\$800.00
SECTOR 40	ALFA	\$750.00
SECTOR 40	ARGOS	\$750.00
SECTOR 40	LA PLAYA	\$750.00
SECTOR 40	PROGRESISTA	\$500.00
SECTOR 40	RINCONES DEL CAMPANARIO	\$800.00
SECTOR 40	URANGA UNZUETA	\$750.00
SECTOR 40	MONTOYA	\$750.00
SECTOR 41	DUNAS	\$800.00
SECTOR 41	RESIDENCIAL LAUSANE	\$1,000.00
SECTOR 41	LOS SAUCOS	\$900.00
SECTOR 41	PARQUE INDUSTRIAL OMEGA	\$600.00
SECTOR 41	RESIDENCIAL ANDALUCÍA	\$800.00
SECTOR 41	RESIDENCIAL VILLA JARDÍN	\$800.00
SECTOR 41	VILLAS DEL BRAVO	\$1,000.00
SECTOR 41	QUERÉTARO	\$800.00
SECTOR 41	PARTIDO ROMERO	\$600.00
SECTOR 41	PARTIDO DIAZ	\$800.00
SECTOR 42	C. F. E.	\$400.00
SECTOR 42	MIRADOR	\$400.00
SECTOR 42	SAN ANTONIO	\$350.00
SECTOR 43	PARQUE INDUSTRIAL MAGNAPLEX	\$600.00
SECTOR 43	PARQUE INDUSTRIAL OMEGA	\$600.00
SECTOR 43	PUERTA DEL SOL	\$800.00
SECTOR 43	VALOR DE SECTOR	\$375.00
SECTOR 44	CONDOMINIO MAGNOLIAS I	\$600.00
SECTOR 44	QUINTAS DE LA RIVERA	\$600.00
SECTOR 44	RINCONES DEL BRAVO	\$600.00
SECTOR 44	LOS ROMERALES	\$600.00
SECTOR 44	CONDOMINIO LAS PALOMAS	\$500.00
SECTOR 44	PASEO DEL RÍO	\$900.00
SECTOR 44	PASEO DEL PINAR	\$900.00
SECTOR 44	PINAR DEL RÍO	\$900.00
SECTOR 44	PINAR DEL RÍO PRIMERA ETAPA	\$900.00

MUNICIPIO DE JUAREZ
DIRECCIÓN DE CATASTRO MUNICIPAL
TABLA DE VALORES DE TERRENO
COLONIAS Y FRACCIONAMIENTOS

SECTOR	COLONIA - FRACCIONAMIENTO	VALOR
SECTOR 44	VALOR DE SECTOR (TERRENO EN BRERA)	\$375.00
SECTOR 44	PARTIDO DOBLADO	\$700.00
SECTOR 45	ARCO IRIS	\$500.00
SECTOR 45	MÉXICO	\$750.00
SECTOR 45	VERSALLES	\$500.00
SECTOR 45	INFONAVIT FRONTERA I	\$500.00
SECTOR 45	INFONAVIT FRONTERA II	\$500.00
SECTOR 45	BARRIO HIERRO	\$500.00
SECTOR 46	DEL VALLE	\$600.00
SECTOR 46	ERA DE SAN LORENZO	\$700.00
SECTOR 46	INFONAVIT FRONTERA I	\$500.00
SECTOR 46	INFONAVIT FRONTERA II	\$500.00
SECTOR 46	PARQUE INDUSTRIAL FUENTES	\$600.00
SECTOR 46	PARQUE INDUSTRIAL BEFER	\$600.00
SECTOR 46	CONDOMINIO RESIDENCIAL SAN LORENZO	\$700.00
SECTOR 46	PARTIDO DOBLADO	\$700.00
SECTOR 47	CAMPESTRE SAN MARCOS	\$1,200.00
SECTOR 47	JARDINES DEL CAMPESTRE	\$1,200.00
SECTOR 47	PARQUE INDUSTRIAL FUENTES	\$600.00
SECTOR 47	RINCONES DE SAN MARCOS	\$1,200.00
SECTOR 48	EL CRUCERO	\$750.00
SECTOR 48	JARDINES DE SAN MARCOS	\$1,200.00
SECTOR 48	LOS VIRREYES	\$1,000.00
SECTOR 48	PRADOS DEL CAMPESTRE	\$1,200.00
SECTOR 48	RINCONES DE SAN MARCOS	\$1,200.00
SECTOR 48	RINCONES DE SANTA RITA	\$800.00
SECTOR 48	CONDOMINO RINCON DE LA ARBOLEDA	\$800.00
SECTOR 49	ADICIÓN CAMPESTRE	\$1,200.00
SECTOR 49	EL CRUCERO	\$750.00
SECTOR 49	FUENTES DEL VALLE	\$800.00
SECTOR 49	LA HACIENDA	\$1,000.00
SECTOR 49	RESIDENCIAL SAN JERONIMO	\$1,200.00
SECTOR 49	TECNOLÓGICO	\$750.00
SECTOR 49	VILLAS DEL CAMPESTRE	\$750.00
SECTOR 50	BOSQUE DE SAN JOSÉ	\$1,000.00
SECTOR 50	BOSQUES DEL VALLE	\$1,000.00
SECTOR 50	CERRADA DE SAN JOSÉ	\$800.00
SECTOR 50	EL CID	\$800.00
SECTOR 50	MARQUIS	\$800.00
SECTOR 50	FUENTES DEL SEMINARIO	\$900.00
SECTOR 50	GRANJAS (atrás DEL NORTE)	\$600.00
SECTOR 50	GRANJAS DEL VALLE	\$600.00
SECTOR 50	HACIENDA DEL CAMPANARIO	\$800.00
SECTOR 50	HACIENDA DEL SEMINARIO	\$900.00
SECTOR 50	CONDOMINIO HACIENDAS DEL ROSARIO	\$800.00
SECTOR 50	JARDINES DEL SEMINARIO	\$800.00
SECTOR 50	LOS FRAILES	\$800.00
SECTOR 50	PASEO DE LOS VIRREYES	\$1,000.00
SECTOR 50	REAL DE SAN JOSÉ	\$1,000.00

SECRETARÍA
DEL H. FRACCIONAMIENTO

25/57

MUNICIPIO DE JUAREZ
DIRECCIÓN DE CATASTRO MUNICIPAL
 TABLA DE VALORES DE TERRENO
 COLONIAS Y FRACCIONAMIENTOS







PRESIDENCIA
 MUNICIPIO DE
 JUAREZ
 ESTADO DE CHIHUAHUA

SECTOR	COLONIA - FRACCIONAMIENTO	VALOR
SECTOR	50 VILLAS DEL GRANERO	\$800.00
SECTOR	50 PARTIDO DOBLADO	\$700.00
SECTOR	50 PARTIDO IGLESIAS	\$500.00
SECTOR	51 CUERNAVACA	\$700.00
SECTOR	51 HACIENDA DE SAN PEDRO	\$700.00
SECTOR	51 PROVINCIAL	\$700.00
SECTOR	51 PARTIDO LA FUENTE	\$800.00
SECTOR	51 PARTIDO IGLESIAS	\$500.00
SECTOR	52 DEL MARQUEZ	\$600.00
SECTOR	52 INFONAVIT CASAS GRANDES	\$500.00
SECTOR	52 MISIONES DEL PORTAL	\$600.00
SECTOR	52 VISTA DEL SOL	\$750.00
SECTOR	52 LOS ÁLAMOS	\$700.00
SECTOR	52 VILLAS DE LA ACEQUIA	\$600.00
SECTOR	52 PARTIDO IGLESIAS	\$400.00
SECTOR	53 INFONAVIT CASAS GRANDES	\$500.00
SECTOR	53 PARQUES INDUSTRIALES INFONAVIT	\$500.00
SECTOR	53 INFONAVIT PÉREZ CROC	\$500.00
SECTOR	53 KILOMETRO 5	\$300.00
SECTOR	54 EL GRANJERO	\$300.00
SECTOR	54 INFONAVIT AEROPUERTO	\$400.00
SECTOR	55 CHE-GUEVARA	\$300.00
SECTOR	55 KILÓMETRO 5	\$300.00
SECTOR	55 9 DE SEPTIEMBRE	\$300.00
SECTOR	55 INFONAVIT CASAS GRANDES	\$300.00
SECTOR	55 INFONAVIT MIL CUMBRES	\$500.00
SECTOR	55 DIVISION DEL NORTE	\$500.00
SECTOR	56 ACACIAS	\$400.00
SECTOR	56 JARUDO NORTE	\$300.00
SECTOR	56 EL VERGEL	\$300.00
SECTOR	56 FUNDIDORA	\$400.00
SECTOR	56 LA CUESTA	\$300.00
SECTOR	56 PARQUE INDUSTRIAL GEMA	\$250.00
SECTOR	56 VALOR DE SECTOR	\$600.00
SECTOR	56 PARQUE INDUSTRIAL JUAREZ	\$250.00
SECTOR	57 AZTECA	\$600.00
SECTOR	57 CONSTITUCIÓN	\$250.00
SECTOR	57 INDEPENDENCIA I (LA CUESTA)	\$250.00
SECTOR	58 AZTECA	\$250.00
SECTOR	58 CONSTITUCIÓN	\$250.00
SECTOR	58 EL MIRADOR	\$250.00
SECTOR	58 VALLE ALTO	\$400.00
SECTOR	59 LÁZARO CÁRDENAS	\$400.00
SECTOR	59 PUERTO LA PAZ	\$80.00
SECTOR	59 FRANCISCO SARABIA	\$80.00

MUNICIPIO DE JUAREZ
DIRECCIÓN DE CATASTRO MUNICIPAL
TABLA DE VALORES DE TERRENO
COLONIAS Y FRACCIONAMIENTOS

SECTOR	COLONIA - FRACCIONAMIENTO	VALOR
SECTOR 60	SAN ANTONIO	\$400.00
SECTOR 60	SANTA ROSA	\$400.00
SECTOR 60	INDUSTRIAL	\$400.00
SECTOR 60	SAN JUANITO	\$400.00
SECTOR 60	SANTA RITA	\$400.00
SECTOR 61	ANÁHUAC	\$400.00
SECTOR 61	CHAVEÑA	\$400.00
SECTOR 61	SANTA ROSA	\$400.00
SECTOR 61	EL RASTRO	\$400.00
SECTOR 62	CHAVEÑA	\$400.00
SECTOR 62	SANTA ANITA	\$400.00
SECTOR 62	PASEO CIPRESES	\$400.00
SECTOR 62	SECCION 40	\$400.00
SECTOR 63	EL BARREAL	\$600.00
SECTOR 64	EL BARREAL	\$600.00
SECTOR 64	MONUMENTO (HABITACIONAL)	\$600.00
SECTOR 64	CENTRO	\$1,000.00
SECTOR 64	PARTIDO ROMERO	\$600.00
SECTOR 65	CUAUHTÉMOC	\$600.00
SECTOR 65	LOS ÁNGELES	\$600.00
SECTOR 65	ZONA CENTRO (USO HABITACIONAL)	\$700.00
SECTOR 66	PARQUE CHAMIZAL	\$800.00
SECTOR 67	JOSEFA ORTIZ DE DGEZ.	\$80.00
SECTOR 67	FELIPE ÁNGELES	\$80.00
SECTOR 67	FRANCISCO SARABIA	\$80.00
SECTOR 67	INSURGENTES	\$80.00
SECTOR 67	PUERTO LA PAZ	\$80.00
SECTOR 68	PARQUE INDUSTRIAL MAGNAPLEX	\$600.00
SECTOR 68	PARQUE INDUSTRIAL OMEGA	\$600.00
SECTOR 69	ALFREDO URIAS ESCOBAR	\$400.00
SECTOR 69	INDUSTRIAL	\$400.00
SECTOR 69	PANTEÓN MPAL. TEPEYAC	\$400.00
SECTOR 69	BENITO JUAREZ	\$400.00
SECTOR 70	UNIDAD HABITACIONAL FIDEL VELAZQUEZ	\$400.00
SECTOR 70	JARDINES DEL VALLE	\$400.00
SECTOR 70	RESIDENCIAL ANTARES	\$700.00
SECTOR 70	RESIDENCIAL SAN MARCOS	\$900.00
SECTOR 70	VILLAS DE LA ARBOLEDA	\$400.00
SECTOR 70	CONDOMINIO VISTAS DEL BRAVO I	\$400.00
SECTOR 70	CONDOMINIO VISTAS DEL BRAVO II	\$400.00
SECTOR 70	PARTIDO DOBLADO	\$400.00
SECTOR 70	UNIDAD HABITACIONAL FRONTERA NUEVA	\$400.00
SECTOR 71	APOLINAR VÁZQUEZ	\$400.00
SECTOR 71	UNIDAD HABITACIONAL FRONTERA NUEVA	\$400.00



SECRETARIA
DEL H. AYUNTAMIENTO
DE JUAREZ



MUNICIPIO DE JUÁREZ
DIRECCIÓN DE CATASTRO MUNICIPAL

TABLA DE VALORES DE TERRENO
COLONIAS Y FRACCIONAMIENTOS





PRESIDENC
MUNICIP
ESTADO

SECTOR	COLONIA - FRACCIONAMIENTO	VALOR
SECTOR 71	CONDominio JARDINES DEL VALLE I	\$400.00
SECTOR 71	NUEVO MILENIO	\$400.00
SECTOR 71	PARQUE ZONA INDUSTRIAL	\$600.00
SECTOR 71	CONDominio RIO GRANDE	\$800.00
SECTOR 71	SANTA FE	\$800.00
SECTOR 71	UNIDAD HABITACIONAL FRONTERA NUEVA	\$600.00
SECTOR 71	VALOR DE SECTOR	\$225.00
SECTOR 71	CONDominio HABITACIONAL DEL BRAVO	\$400.00
SECTOR 71	CONDominio JARDINES DEL VALLE II	\$400.00
SECTOR 71	CONDominio JARDINES DEL VALLE III	\$400.00
SECTOR 71	CONDominio VISTAS DEL BRAVO III	\$400.00
SECTOR 71	PARTIDO DOBLADO	\$400.00
SECTOR 72	VALOR DE SECTOR	\$225.00
SECTOR 72	EJIDO ZARAGOZA	\$225.00
SECTOR 73	LINCE	\$650.00
SECTOR 73	LOS CISNES	\$650.00
SECTOR 73	LOS PARQUES	\$650.00
SECTOR 73	GALGODROMO	\$650.00
SECTOR 73	PARTIDO DOBLADO	\$650.00
SECTOR 74	CAMPESTRE JUAREZ	\$1,200.00
SECTOR 74	RINCONES DE SAN MARCOS	\$1,200.00
SECTOR 74	JARDINES DEL CAMPESTRE	\$1,200.00
SECTOR 74	RINCONADA DE SAN MARCOS	\$1,200.00
SECTOR 75	PRADERA DORADA	\$750.00
SECTOR 75	VILLAS DE PRADERA DORADA	\$750.00
SECTOR 76	FELIPE ÁNGELES	\$80.00
SECTOR 76	FRANCISCO VILLA	\$80.00
SECTOR 76	INSURGENTES	\$60.00
SECTOR 77	FELIPE ÁNGELES	\$80.00
SECTOR 78	PARQUE CENTRAL (EX-ESCUELA)	\$800.00
SECTOR 78	JARUDO DEL NORTE	\$400.00
SECTOR 78	RESIDENCIAL PASEO DEL PARQUE I, II, III, IV	\$800.00
SECTOR 78	VALOR DE SECTOR	\$400.00
SECTOR 78	PARQUE INDUSTRIAL RAMÓN RIVERA LARA	\$600.00
SECTOR 79	JARUDO NORTE	\$400.00
SECTOR 79	EL JARUDO	\$400.00
SECTOR 79	EL PALMAR	\$400.00
SECTOR 79	LA CUESTA	\$300.00
SECTOR 79	VALOR DE SECTOR	\$300.00
SECTOR 80	ANDRÉS FIGUEROA	\$200.00
SECTOR 80	DUNAS	\$300.00
SECTOR 80	LA CUESTA	\$300.00
SECTOR 80	PARQUE INDUSTRIAL GEMA II	\$600.00
SECTOR 80	ANDRÉS FIGUEROA II (Gabilondo)	\$200.00

MUNICIPIO DE JUAREZ
DIRECCIÓN DE CATASTRO MUNICIPAL
TABLA DE VALORES DE TERRENO
COLONIAS Y FRACCIONAMIENTOS

MUNICIPAL	SECTOR	COLONIA - FRACCIONAMIENTO	VALOR
-----------	--------	---------------------------	-------

SECTOR	81	JOSEFA ORTIZ DE DGEZ.	\$80.00
SECTOR	81	FELIPE ÁNGELES	\$80.00
SECTOR	81	INSURGENTES	\$80.00
SECTOR	81	LA MESITA	\$80.00
SECTOR	82	AZTECA	\$250.00
SECTOR	82	INDEPENDENCIA (LA CUESTA)	\$250.00
SECTOR	82	ELECTRICISTAS	\$250.00
SECTOR	83	AZTECA	\$350.00
SECTOR	83	TRABAJADORES DEL VOLANTE	\$350.00
SECTOR	83	CONDOMINIO CONJUNTO HABITACIONAL AZTECA	\$350.00
SECTOR	84	AZTECA	\$350.00
SECTOR	84	LINDA VISTA	\$350.00
SECTOR	84	DEL MAESTRO	\$350.00
SECTOR	84	ALFREDO URIAS ESCOBAR	\$350.00
SECTOR	84	INDUSTRIAL	\$350.00
SECTOR	85	CIUDAD DEL NIÑO	\$400.00
SECTOR	85	AZTECA	\$350.00
SECTOR	85	LINDA VISTA	\$350.00
SECTOR	85	SAN ANTONIO	\$400.00
SECTOR	86	ANÁHUAC	\$400.00
SECTOR	86	GALEANA	\$400.00
SECTOR	86	INDUSTRIAL	\$400.00
SECTOR	86	ALFREDO URIAS ESCOBAR	\$350.00
SECTOR	87	BUENDÍA (ANÁHUAC)	\$400.00
SECTOR	87	ANÁHUAC	\$400.00
SECTOR	87	INDUSTRIAL	\$400.00
SECTOR	88	ANÁHUAC	\$400.00
SECTOR	88	CHAVEÑA	\$400.00
SECTOR	88	CORREGIDORA	\$400.00
SECTOR	88	LEYES DE REFORMA	\$400.00
SECTOR	88	MONTERREY	\$400.00
SECTOR	88	PANTEÓN MUNICIPAL	\$400.00
SECTOR	89	CHAVEÑA	\$400.00
SECTOR	89	CORREGIDORA	\$400.00
SECTOR	89	MONTERREY	\$400.00
SECTOR	90	BARRIO ALTO	\$400.00
SECTOR	90	CHAVEÑA	\$400.00
SECTOR	90	MONTERREY	\$400.00
SECTOR	90	OBRERA	\$400.00
SECTOR	91	CHAVEÑA	\$500.00
SECTOR	91	OBRERA	\$500.00
SECTOR	92	BARRIO ALTO	\$500.00
SECTOR	92	CHAVEÑA	\$500.00
SECTOR	92	OBRERA	\$500.00



SECRETARIA
DEL H. AYUNTAMIENTO
JUAREZ



MUNICIPIO DE JUÁREZ
DIRECCIÓN DE CATASTRO MUNICIPAL
 TABLA DE VALORES DE TERRENO
 COLONIAS Y FRACCIONAMIENTOS

SECTOR	COLONIA - FRACCIONAMIENTO	VALOR
SECTOR 92	ZONA CENTRO (USO HABITACIONAL)	\$700.00
SECTOR 93	ZONA CENTRO (USO HABITACIONAL)	\$600.00
SECTOR 93	BARRIO ALTO	\$500.00
SECTOR 93	CHAVEÑA	\$500.00
SECTOR 94	BARRIO ALTO	\$500.00
SECTOR 94	VALOR DE SECTOR	\$500.00
SECTOR 95	ZONA CENTRO (USO HABITACIONAL)	\$600.00
SECTOR 95	BELLAVISTA	\$600.00
SECTOR 96	ALAMEDA	\$600.00
SECTOR 96	ALAMEDA GALGODROMO	\$600.00
SECTOR 96	CAMPESTRE ARBOLEDA	\$950.00
SECTOR 96	CAMPESTRE MARIA ISABEL	\$600.00
SECTOR 96	CONDOMINIO LA GAVIOTA	\$800.00
SECTOR 96	CONDOMINIO ALONDRA	\$800.00
SECTOR 96	CONDOMINIO JARDINES DE COYOACAN	\$600.00
SECTOR 96	HABITAT DEL RÍO	\$700.00
SECTOR 96	CONDOMINIO JARDINES DE COYOACAN	\$600.00
SECTOR 96	CONDOMINIO LA PALOMA	\$800.00
SECTOR 96	PARTIDO DOBLADO	\$700.00
SECTOR 96	QUINTAS ALAMEDA	\$750.00
SECTOR 96	RINCONADA DEL RÍO	\$600.00
SECTOR 96	SAN FERNANDO	\$800.00
SECTOR 96	VALOR DE SECTOR (TERRENO EN BREÑA Y AGRÍCOLA)	\$250.00
SECTOR 96	VILLAS DEL RÍO	\$700.00
SECTOR 96	VILLAS SAN RAFAEL	\$700.00
SECTOR 96	VILLAS DEL CAMPESTRE	\$600.00
SECTOR 96	LA PARCELA	\$600.00
SECTOR 96	CONDOMINIO LOS TULIPANES	\$800.00
SECTOR 96	ARBOLEDAS SAN FERNANDO	\$900.00
SECTOR 96	ISLA DEL ENCANTO	\$800.00
SECTOR 96	MORETTO RESIDENCIAL	\$700.00
SECTOR 97	ALAMEDA	\$600.00
SECTOR 97	ALAMEDA GALGODROMO	\$600.00
SECTOR 97	CAMPESTRE ARBOLEDA	\$950.00
SECTOR 97	CONDOMINIO LA MORALEJA	\$800.00
SECTOR 97	CONDOMINIO GÉNOVA	\$650.00
SECTOR 97	CONDOMINIO PALERMO	\$600.00
SECTOR 97	CONDOMINIO RESIDENCIAL FLORENCIA	\$800.00
SECTOR 97	CONDOMINIO REYNA FABIOLA	\$800.00
SECTOR 97	NAPOLI	\$900.00
SECTOR 97	LAS QUINTAS	\$800.00
SECTOR 97	CONDOMINIO RESIDENCIAL LAS VILLAS	\$600.00
SECTOR 97	LAS VILLAS II	\$800.00
SECTOR 97	MARIA ISABEL	\$600.00
SECTOR 97	VILLAS CAMPESTRE	\$600.00
SECTOR 97	VILLAS CONIFER	\$500.00
SECTOR 97	CONDOMINIO VILLAS VISTA DEL SOL I	\$600.00
SECTOR 97	CONDOMINIO VILLAS VISTA DEL SOL II	\$600.00
SECTOR 97	PARTIDO DOBLADO	\$600.00
SECTOR 97	RINCONADA DE LAS FLORES	\$800.00

Handwritten signatures and initials are present in the bottom right corner of the table, including a large signature that appears to be 'G. L.' and several other scribbles and initials.

MUNICIPIO DE JUAREZ
DIRECCIÓN DE CATASTRO MUNICIPAL
TABLA DE VALORES DE TERRENO
COLONIAS Y FRACCIONAMIENTOS

SECTOR	COLONIA - FRACCIONAMIENTO	VALOR
SECTOR 97	PASEO DE LAS FLORES	\$800.00
SECTOR 97	CONDOMINIO VILLAS DEL RIO	\$600.00
SECTOR 97	RESIDENCIAL FLORENCIA	\$800.00
SECTOR 97	CONDOMINIO VILLAS DE LA ALAMEDA	\$800.00
SECTOR 97	CONDOMINIO SANTA MARIA	\$600.00
SECTOR 97	RESIDENCIAL OVIEDO	\$600.00
SECTOR 98	BELLA VISTA	\$500.00
SECTOR 98	VALOR DE SECTOR	\$500.00
SECTOR 98	ZONA CENTRO	VALOR DE CALLE
SECTOR 98	ZONA CENTRO (USO HABITACIONAL)	\$500.00
SECTOR 99	GALGODROMO	VALOR DE CALLE
SECTOR 100	BOSQUES DE SENEUCU	\$1,200.00
SECTOR 100	RESIDENCIAL ANGLIA	\$1,200.00
SECTOR 100	CAMPESTRE LAS PALMAS	\$1,200.00
SECTOR 100	LOS SAUCES	\$1,200.00
SECTOR 100	SAN MARCOS SENEUCU	\$1,200.00
SECTOR 100	RESIDENCIAL SENEUCU	\$1,200.00
SECTOR 100	VALOR DE SECTOR	\$1,200.00
SECTOR 100	CONDOMINIO LOS CIPRESSES	\$1,200.00
SECTOR 100	JARDINES DE SENEUCU	\$1,200.00
SECTOR 100	ARBOLEDAS DE SENEUCU	\$1,200.00
SECTOR 100	CONDOMINIO SAN AGUSTIN	\$1,200.00
SECTOR 100	CONDOMINIO REAL CAMPESTRE	\$1,200.00
SECTOR 100	PARTIDO SENEUCU	\$1,200.00
SECTOR 100	PARTIDO DOBLADO	\$1,200.00
SECTOR 100	CONDOMINIO RESIDENCIAL CAMPESTRE	\$1,200.00
SECTOR 100	SAN ANTONIO SENEUCU	\$1,200.00
SECTOR 100	LAS TERRAZAS	\$1,200.00
SECTOR 101	BOSQUES DEL ESTE	\$850.00
SECTOR 101	RESIDENCIAL CAMPESTRE SENEUCU	\$1,200.00
SECTOR 101	COUNTRY RACKET CLUB	\$1,200.00
SECTOR 101	HACIENDA DE SENEUCU	\$1,200.00
SECTOR 101	LAS HADAS	\$850.00
SECTOR 101	MONTECARLO	\$1,000.00
SECTOR 101	CONDOMINIO VILLA SAN PABLO	\$900.00
SECTOR 101	CONDOMINIO VILLAS PRIMAVERA	\$850.00
SECTOR 101	CONDOMINIO VILLA COLONIAL	\$850.00
SECTOR 101	CONDOMINIO VILLAS SENEUCU	\$850.00
SECTOR 101	AMPLIACIÓN CAMPESTRE	\$1,200.00
SECTOR 101	RINCONES DEL CAMPESTRE	\$1,200.00
SECTOR 101	PARTIDO SENEUCU	\$1,200.00
SECTOR 101	VALOR DE SECTOR	\$1,000.00
SECTOR 101	PARTIDO DOBLADO	\$1,000.00
SECTOR 102	CONDOMINIO LOS JARDINES	\$850.00
SECTOR 102	SANTA ANITA	\$850.00
SECTOR 102	JARDINES DE SENEUCU	\$850.00
SECTOR 102	MONTECARLO	\$1,000.00
SECTOR 102	PALOMAS DE SENEUCU	\$900.00
SECTOR 102	PARTIDO SENEUCU	\$500.00
SECTOR 102	RESIDENCIAL VICTORIA	\$800.00

SECRETARIA
 DEL H. AYUNTAMIENTO

31/57

MUNICIPIO DE JUÁREZ
DIRECCIÓN DE CATASTRO MUNICIPAL
 TABLA DE VALORES DE TERRENO
 COLONIAS Y FRACCIONAMIENTOS



SECTOR	COLONIA - FRACCIONAMIENTO	RESIDENCIA MUNICIPAL	CIUDAD DE JUÁREZ	VALOR
SECTOR	102 VILLAS AVIÑÓN			\$850.00
SECTOR	102 VILLAS SENECU			\$850.00
SECTOR	102 CAMPESTRE PRIMAVERA			\$850.00
SECTOR	103 BOSQUES DEL VALLE			\$800.00
SECTOR	103 CONDOMINIO LOS CARDENALES			\$800.00
SECTOR	103 HACIENDA DE ARAGÓN			\$800.00
SECTOR	103 JACARANDAS			\$900.00
SECTOR	103 JARDINES DE STA. MÓNICA			\$900.00
SECTOR	103 LA HACIENDA RESIDENCIAL			\$1,000.00
SECTOR	103 LAS MISIONES			\$800.00
SECTOR	103 LOS CEDROS			\$800.00
SECTOR	103 CONDOMINIO LOS MANANTIALES			\$800.00
SECTOR	103 CONDOMINIO MISIONES DEL EMIR			\$800.00
SECTOR	103 MISIONES DEL SUR			\$800.00
SECTOR	103 MISIONES II			\$800.00
SECTOR	103 MISIONES PRINTZ			\$800.00
SECTOR	103 CONDOMINIO LAS PLACITAS			\$800.00
SECTOR	103 CONDOMINIO LAS PLACITAS II			\$800.00
SECTOR	103 PUEBLO DEL SOL			\$800.00
SECTOR	103 RESIDENCIAL BUGAMBILIAS			\$800.00
SECTOR	103 SANDRA LUCIA			\$850.00
SECTOR	103 VALOR DE SECTOR			\$700.00
SECTOR	103 VILLA MEXICANA			\$900.00
SECTOR	103 PARTIDO DOBLADO			\$700.00
SECTOR	103 PARTIDO IGLESIAS			\$700.00
SECTOR	103 PARTIDO SENECU			\$700.00
SECTOR	104 ALCÁZAR			\$700.00
SECTOR	104 ARROYOS DEL PARAÍSO			\$800.00
SECTOR	104 BOSQUES DE SANTA FE			\$800.00
SECTOR	104 CAPRI			\$700.00
SECTOR	104 CERRADA ARBOLEDAS			\$800.00
SECTOR	104 CONDOMINIO JACARANDAS			\$750.00
SECTOR	104 CONDOMINIO NIZA			\$700.00
SECTOR	104 CONDOMINIO RODAS			\$700.00
SECTOR	104 FLORESTAS SAN JOSÉ			\$750.00
SECTOR	104 JARDINES DEL BOSQUE			\$750.00
SECTOR	104 LOS ALMENDROS			\$1,000.00
SECTOR	104 LOS CEDROS			\$650.00
SECTOR	104 CONDOMINIO MARRUECOS			\$700.00
SECTOR	104 MISIÓN DEL SOL			\$800.00
SECTOR	104 MORADAS DEL PORVENIR			\$400.00
SECTOR	104 PUESTA DEL SOL OTE.			\$800.00
SECTOR	104 QUINTAS DE SAN JOSÉ			\$800.00
SECTOR	104 SANTA ENGRACIA			\$800.00
SECTOR	104 VALOR DE SECTOR (TERRENO EN BREÑA)			\$375.00
SECTOR	104 PUESTA DEL SOL			\$800.00
SECTOR	104 REAL DEL SOL			\$800.00
SECTOR	104 CERRADÁ LOS OLIVOS			\$800.00
SECTOR	104 QUINTAS ESMERALDA			\$800.00
SECTOR	104 LAS LUNAS			\$800.00
SECTOR	104 LOS LIRIOS			\$800.00
SECTOR	104 CERRADA ABEDUL			\$800.00
SECTOR	104 LOS ALMENDROS II			\$1,000.00

Handwritten signatures and stamps are present in the lower right quadrant of the page, including a large signature that appears to be 'G. S.' and another signature below it. There are also some circular stamps or marks.

MUNICIPIO DE JUAREZ
DIRECCIÓN DE CATASTRO MUNICIPAL
TABLA DE VALORES DE TERRENO
COLONIAS Y FRACCIONAMIENTOS

SECTOR	COLONIA - FRACCIONAMIENTO	VALOR
SECTOR	104 PARTIDO SENEUCU	\$700.00
SECTOR	104 VENEROS RESIDENCIAL	\$800.00
SECTOR	105 ARTURO GAMIZ	\$300.00
SECTOR	105 CONDOMINIO COLOSO	\$400.00
SECTOR	105 PUERTA DE HIERRO	\$600.00
SECTOR	105 CONDOMINIO LAS ARENAS I Y II	\$400.00
SECTOR	105 LINO VARGAS	\$300.00
SECTOR	105 PARQUE INDUSTRIAL AEROPUERTO	\$600.00
SECTOR	105 PRADOS DE SANTA ANITA	\$500.00
SECTOR	105 VALOR DE SECTOR	\$300.00
SECTOR	105 VISTAS DE LAS CUMBRES	\$500.00
SECTOR	105 YOLANDA	\$500.00
SECTOR	105 PARTIDO IGLESIAS	\$300.00
SECTOR	105 PASEO DE LAS PALMAS	\$800.00
SECTOR	105 INDUSTRIAL AGROPECUARIA	\$400.00
SECTOR	106 FELIPE ÁNGELES	\$80.00
SECTOR	106 FRANJA DEL RÍO	\$80.00
SECTOR	107 FELIPE ÁNGELES	\$80.00
SECTOR	107 FRANJA DEL RÍO	\$80.00
SECTOR	107 SARA LUGO	\$80.00
SECTOR	108 MORELOS	\$80.00
SECTOR	108 GRANJAS DE CHAPULTEPEC	\$80.00
SECTOR	108 LOMAS DE MORELOS	\$80.00
SECTOR	108 SANTA MARIA	\$80.00
SECTOR	108 LA CUESTA SECCION XIX	\$80.00
SECTOR	108 JARUDO DEL NORTE	\$80.00
SECTOR	109 6 DE ENERO	\$80.00
SECTOR	109 AMPLIACIÓN LAS FLORES	\$80.00
SECTOR	109 LADRILLEROS Y CALEROS	\$80.00
SECTOR	109 SANTA MARIA	\$80.00
SECTOR	110 AMPLIACIÓN COLINAS DE JUÁREZ	\$250.00
SECTOR	110 LOMAS DE SAN JOSÉ	\$150.00
SECTOR	110 AEROPUERTO	\$150.00
SECTOR	111 AZTECA	\$100.00
SECTOR	111 MÉXICO 68	\$80.00
SECTOR	111 INDEPENDENCIA	\$100.00
SECTOR	111 LUIS OLAGUE	\$80.00
SECTOR	111 PARQUE INDUSTRIAL FERNÁNDEZ	\$600.00
SECTOR	111 PARQUE INDUSTRIAL GEMA	\$600.00
SECTOR	112 INDEPENDENCIA II	\$100.00
SECTOR	112 MÉXICO 68	\$100.00
SECTOR	112 AMPLIACIÓN MEXICO 68	\$100.00
SECTOR	113 AZTECA	\$250.00
SECTOR	114 DIVISIÓN DEL NORTE	\$150.00
SECTOR	114 OASIS REVOLUCIÓN	\$400.00



SECRETARIA
 DE REGISTRO Y CATASTRO
GOBIERNO

[Handwritten signature]

MUNICIPIO DE JUAREZ
DIRECCIÓN DE CATASTRO MUNICIPAL
TABLA DE VALORES DE TERRENO
COLONIAS Y FRACCIONAMIENTOS



SECTOR	COLONIA - FRACCIONAMIENTO	IVALOR MUNIC ESTADO
SECTOR	115 RICARDO FLORES MAGON	\$90.00
SECTOR	115 HERMENEGILDO GALEANA	\$90.00
SECTOR	115 TIRADERO MUNICIPAL	\$80.00
SECTOR	116 HERMENEGILDO GALEANA	\$90.00
SECTOR	116 NUEVA GALEANA	\$90.00
SECTOR	116 TIRADERO MUNICIPAL	\$80.00
SECTOR	116 MARIANO ESCOBEDO	\$100.00
SECTOR	116 BURÓCRATA MUNICIPAL	\$80.00
SECTOR	116 BELLA PROVINCIA	\$90.00
SECTOR	117 HERMENEGILDO GALEANA	\$200.00
SECTOR	117 MARIANO ESCOBEDO	\$120.00
SECTOR	118 HERMENEGILDO GALEANA	\$200.00
SECTOR	118 MARIANO ESCOBEDO	\$120.00
SECTOR	119 MARIANO ESCOBEDO	\$120.00
SECTOR	119 TIRADERO MUNICIPAL	\$80.00
SECTOR	120 LEYES DE REFORMA	\$120.00
SECTOR	120 VICENTE GUERRERO	\$120.00
SECTOR	120 TIRADORES DEL NORTE	\$120.00
SECTOR	121 BARRIO ALTO	\$120.00
SECTOR	121 IGNACIO ALLENDE	\$150.00
SECTOR	121 VICENTE GUERRERO	\$120.00
SECTOR	121 JUÁREZ	\$120.00
SECTOR	121 OBRERA	\$150.00
SECTOR	121 EMILIANO ZAPATA	\$120.00
SECTOR	122 ALDAMA	\$200.00
SECTOR	122 JUÁREZ	\$200.00
SECTOR	122 OBRERA	\$150.00
SECTOR	123 ALDAMA	\$200.00
SECTOR	123 OBRERA	\$300.00
SECTOR	123 JUÁREZ	\$250.00
SECTOR	124 BARRIO ALTO	\$350.00
SECTOR	124 ALDAMA	\$250.00
SECTOR	124 DEL CARMEN	\$250.00
SECTOR	124 GREGORIO M. SOLÍS	\$250.00
SECTOR	125 BARRIO ALTO	\$350.00
SECTOR	125 DEL CARMEN	\$250.00
SECTOR	125 GREGORIO M. SOLÍS	\$250.00
SECTOR	126 BELLA VISTA	\$400.00
SECTOR	126 ZACATECAS	\$400.00
SECTOR	127 ARROYO COLORADO	\$400.00
SECTOR	127 BELLA VISTA	\$400.00
SECTOR	127 ZACATECAS	\$400.00

[Handwritten signatures and scribbles over the bottom right portion of the table, including a large circular mark and several illegible signatures.]

MUNICIPIO DE JUAREZ
DIRECCIÓN DE CATASTRO MUNICIPAL
TABLA DE VALORES DE TERRENO
COLONIAS Y FRACCIONAMIENTOS

SECTOR	COLONIA - FRACCIONAMIENTO	VALOR
CHIHUAHUA		
SECTOR 128	LAS ARCADAS	\$400.00
SECTOR 128	EJIDO SALVARCAR	\$250.00
SECTOR 128	JARDINES DE SANTA CLARA	\$600.00
SECTOR 128	QUINTA SAN LUIS	\$600.00
SECTOR 128	RINCONES DE ORIENTE	\$600.00
SECTOR 128	EL PENSAMIENTO	\$250.00
SECTOR 128	JARDINES DEL VALLE	\$400.00
SECTOR 128	JARDÍN DE LAS MORAS	\$600.00
SECTOR 128	LA HERRADURA	\$400.00
SECTOR 128	JARDINES DE SAN CARLOS	\$400.00
SECTOR 128	LA ROSITA	\$400.00
SECTOR 128	VILLAS ANITA	\$400.00
SECTOR 128	VALOR DE SECTOR	\$250.00
SECTOR 128	CERRADA CIPRECES	\$600.00
SECTOR 128	VALLE DIAMANTE	\$600.00
SECTOR 128	JARDINES DEL VALLE II	\$400.00
SECTOR 128	PARTIDO SENECU	\$250.00
SECTOR 128	ZARAGOZA	\$250.00
SECTOR 129	VILLAS CONIFER I	\$600.00
SECTOR 129	VILLAS CONIFER II	\$600.00
SECTOR 129	CONDOMINIO LA RIVIERA O EL EDEN	\$600.00
SECTOR 129	CONDOMINIO EL PARAISO	\$600.00
SECTOR 129	QUINTAS ALAMEDA	\$600.00
SECTOR 129	PARQUE INDUSTRIAL ANTONIO J. BERMÚDEZ	\$600.00
SECTOR 129	RESIDENCIAL LAS ALAMEDAS	\$800.00
SECTOR 129	VALOR DE SECTOR	\$375.00
SECTOR 129	LAS ALMENDRAS	\$800.00
SECTOR 129	MORETTO RESIDENCIAL	\$700.00
SECTOR 130	FELIPE ÁNGELES	\$80.00
SECTOR 131	VALLE VERDE	\$500.00
SECTOR 131	VALOR DE SECTOR (TERRENO URBANIZADO)	\$500.00
SECTOR 131	VALOR DE SECTOR (TERRENO AGRÍCOLA)	\$250.00
SECTOR 131	PARTIDO SENECU (TERRENO EN BREÑA Y AGRÍCOLA)	\$350.00
SECTOR 132	HACIENDA DE LOS NOGALES	\$750.00
SECTOR 132	MANUEL DOBLADO (TERRENO EN BREÑA Y AGRÍCOLA)	\$250.00
SECTOR 132	PARTIDO SENECU (TERRENO EN BREÑA Y AGRÍCOLA)	\$250.00
SECTOR 132	JARDINES DE ARAGÓN	\$750.00
SECTOR 132	TARRAGONA	\$750.00
SECTOR 132	VALOR DE SECTOR (TERRENO EN BREÑA Y AGRÍCOLA)	\$250.00
SECTOR 132	VILAGO RESIDENCIAL	\$750.00
SECTOR 133	CAMPOS ELÍSEOS	\$1,200.00
SECTOR 133	JARDINES DE ARAGÓN	\$600.00
SECTOR 133	PARQUE INDUSTRIAL ANTONIO J. BERMÚDEZ	\$600.00
SECTOR 133	VALOR DE SECTOR	\$350.00
SECTOR 133	RINCÓN DE LAS FLORES	\$1,000.00
SECTOR 133	RINCÓN DE LAS FLORES II	\$1,000.00
SECTOR 133	PARTIDO SENECU (TERRENO EN BREÑA)	\$350.00





MUNICIPIO DE JUAREZ
DIRECCIÓN DE CATASTRO MUNICIPAL
 TABLA DE VALORES DE TERRENO
 COLONIAS Y FRACCIONAMIENTOS



SECTOR	COLONIA - FRACCIONAMIENTO	PREESVALOR
SECTOR	134 CALZADA DEL SOL	\$900.00
SECTOR	134 COUNTRY SENECU	\$900.00
SECTOR	134 PORTALES DE ABADÍA	\$900.00
SECTOR	134 VEREDAS DEL SOL	\$900.00
SECTOR	134 VALOR DE SECTOR (TERRENO EN BREÑA Y AGRÍCOLA)	\$350.00
SECTOR	134 CERRADA ANDALUZ	\$900.00
SECTOR	135 ÁLAMOS DE SENECU	\$650.00
SECTOR	135 CAMPOS ELÍSEOS	\$1,200.00
SECTOR	135 LA FLORIDA	\$800.00
SECTOR	135 CERRADA DEL SOL	\$1,000.00
SECTOR	135 QUINTAS DEL BOSQUE	\$1,000.00
SECTOR	135 SAN FRANCISCO	\$600.00
SECTOR	135 CERRADA VIÑEDOS	\$1,000.00
SECTOR	135 VALOR DE SECTOR (TERRENO EN BREÑA Y AGRÍCOLA)	\$350.00
SECTOR	135 LA MURALLA	\$1,000.00
SECTOR	135 LA RIOJA	\$1,000.00
SECTOR	135 PARTIDO SENECU (TERRENO EN BREÑA)	\$350.00
SECTOR	136 SANTA ANITA	\$700.00
SECTOR	136 PARQUE INDUSTRIAL ANTONIO J. BERMÚDEZ	\$600.00
SECTOR	136 PARTIDO SENECU	\$450.00
SECTOR	136 ARTURO GAMIZ	\$700.00
SECTOR	136 CONJUNTO HABITACIONAL SENECU I	\$800.00
SECTOR	136 CONJUNTO HABITACIONAL SENECU II	\$800.00
SECTOR	137 ACEQUIAS	\$800.00
SECTOR	137 ACEQUIAS SUR	\$800.00
SECTOR	137 BOSQUES DEL SOL	\$800.00
SECTOR	137 CONDOMINIO CONTINENTAL I, II, III	\$400.00
SECTOR	137 CONDOMINIO REAL DE MISIONES	\$800.00
SECTOR	137 REAL DE MISIONES CENTRO COMERCIAL	\$800.00
SECTOR	137 JARDINES DEL LAGO	\$750.00
SECTOR	137 EL RUISEÑOR	\$800.00
SECTOR	137 LA JOYA (C.D.P.)	\$300.00
SECTOR	137 LAS ACEQUIAS	\$800.00
SECTOR	137 CONDOMINIO PANAMERICANO I, II, III	\$400.00
SECTOR	137 VALOR DE SECTOR (TERRENO EN BREÑA Y AGRÍCOLA)	\$375.00
SECTOR	137 CONDOMINIO ALTAMIRA	\$400.00
SECTOR	137 CONDOMINIO REAL ACEQUIAS	\$750.00
SECTOR	137 PARTIDO IGLESIAS (TERRENO EN BREÑA)	\$375.00
SECTOR	137 PARTIDO SENECU (TERRENO EN BREÑA)	\$375.00
SECTOR	138 HACIENDA DEL SOL	\$800.00
SECTOR	138 PORTAL DEL SOL	\$800.00
SECTOR	138 VALLE DEL SOL	\$800.00
SECTOR	138 LAS ALDABAS	\$800.00
SECTOR	138 TRES TORRES	\$800.00
SECTOR	138 HACIENDA GIRALDA	\$800.00
SECTOR	138 LA SARZANA CERRADA GÉNOVA	\$900.00
SECTOR	138 LA SARZANA CERRADA SIENA	\$900.00
SECTOR	138 LA SARZANA CERRADA TRENTO	\$900.00
SECTOR	138 LA SARZANA CERRADA VOLTERRA	\$900.00
SECTOR	138 RESERVA DEL VALLE	\$900.00
SECTOR	138 SENDAS RESIDENCIAL	\$800.00

MUNICIPIO DE JUAREZ
DIRECCIÓN DE CATASTRO MUNICIPAL
TABLA DE VALORES DE TERRENO
COLONIAS Y FRACCIONAMIENTOS

SECTOR	COLONIA - FRACCIONAMIENTO	VALOR
SECTOR	138 PASEO DEL REAL	\$800.00
SECTOR	138 VALOR DE SECTOR (TERRENO EN BREÑA Y AGRÍCOLA)	\$375.00
SECTOR	138 CERRADA BRESCIA	\$800.00
SECTOR	138 DISTRITO SOHO	\$800.00
SECTOR	138 PARTIDO SENEUCU (TERRENO EN BREÑA)	\$375.00
SECTOR	139 HACIENDA DE LA CANTERA	\$1,000.00
SECTOR	139 VILLA SOLARES	\$1,000.00
SECTOR	139 CANTO DE CATANIA	\$800.00
SECTOR	139 CANTO DE CALABRIA	\$800.00
SECTOR	139 CERRADA ÁMBAR	\$800.00
SECTOR	139 CERRADA BASALTO	\$800.00
SECTOR	139 EJIDO JESUS CARRANZA PASTAL	\$150.00
SECTOR	139 LA GRAN MANZANA	\$800.00
SECTOR	139 URBIQUINTA MONTECARLO	\$900.00
SECTOR	139 RINCONES DE CARTAGENA	\$800.00
SECTOR	139 RESIDENCIAL ESPAÑOL	\$800.00
SECTOR	139 HACIENDA LAS LAJAS	\$800.00
SECTOR	139 BONANZA	\$800.00
SECTOR	139 RINCONES DE SANTA FE	\$800.00
SECTOR	139 VALOR DE SECTOR (TERRENO EN BREÑA Y AGRÍCOLA)	\$375.00
SECTOR	139 JARDINES DE SAN PATRICIO I, II, III y IV	\$900.00
SECTOR	139 CANTO DE MURANO	\$800.00
SECTOR	139 CERRADA AMATISTA	\$800.00
SECTOR	139 CANTO DE TOSCANA	\$800.00
SECTOR	139 EJIDO JESUS CARRANZA EN BREÑA	\$225.00
SECTOR	139 CERRADA TURQUESA	\$800.00
SECTOR	139 CANTO DE VERONA	\$800.00
SECTOR	140 FRONTERIZA	\$150.00
SECTOR	140 PERIODISTA	\$100.00
SECTOR	140 CHIHUAHUA	\$60.00
SECTOR	140 SAN FELIPE DEL REAL	\$100.00
SECTOR	140 MAESTROS FEDERALES	\$60.00
SECTOR	141 JARDINES RESIDENCIAL	\$800.00
SECTOR	141 RESIDENCIAL FLORESTA	\$800.00
SECTOR	141 VALOR DE SECTOR	\$375.00
SECTOR	141 VILLAS DEL LOBO	\$800.00
SECTOR	141 CASTELO	\$800.00
SECTOR	142 PARQUE INDUSTRIAL RÍO BRAVO	\$600.00
SECTOR	142 VALOR DE SECTOR	\$250.00
SECTOR	143 FLORES	\$250.00
SECTOR	143 MORENO	\$250.00
SECTOR	143 COLONIAL DEL VALLE	\$800.00
SECTOR	143 CERRADAS DEL VALLE	\$800.00
SECTOR	143 QUINTAS DEL VALLE	\$800.00
SECTOR	143 CONDOMINIO SAN VALENTÍN	\$400.00
SECTOR	143 WATERFILL RÍO BRAVO	\$400.00
SECTOR	143 LAS ESTANCIAS I Y II	\$800.00
SECTOR	143 PRIVADAS MIRALOMA SECTOR FRANCES	\$800.00
SECTOR	143 RINCONES DEL VALLE	\$400.00
SECTOR	143 VALOR DE SECTOR (TERRENO EN BREÑA Y AGRÍCOLA)	\$375.00



SECRETARÍA
DE AYUNTAMIENTO
DE JUAREZ



MUNICIPIO DE JUAREZ
DIRECCIÓN DE CATASTRO MUNICIPAL
TABLA DE VALORES DE TERRENO
COLONIAS Y FRACCIONAMIENTOS



SECTOR	COLONIA - FRACCIONAMIENTO	VALOR
SECTOR	143 BANUS	\$800.00
SECTOR	143 RINCON DE WATERFILL	\$400.00
SECTOR	143 SALVARCAR DE JUAREZ	\$400.00
SECTOR	144 MISIÓN DE LOS LAGOS	\$1,200.00
SECTOR	144 PASEO DE LOS NOGALES	\$800.00
SECTOR	144 PARQUE INDUSTRIAL LAS LOMAS	\$600.00
SECTOR	144 JARDINES DE SAN CARLOS II	\$600.00
SECTOR	144 RESIDENCIAL HARMONI	\$800.00
SECTOR	144 RESIDENCIAL GARDENO	\$800.00
SECTOR	144 VALOR DE SECTOR (TERRENO EN BREÑA Y AGRÍCOLA)	\$375.00
SECTOR	145 CIUDAD RÍO BRAVO	\$400.00
SECTOR	145 VALOR DE SECTOR (TERRENO EN BREÑA Y AGRÍCOLA)	\$250.00
SECTOR	146 CHIHUAHUA	\$60.00
SECTOR	146 FRONTERIZA	\$150.00
SECTOR	147 FRONTERIZA	\$80.00
SECTOR	147 JUANITA LUNA DE ARRIETA	\$80.00
SECTOR	147 ESTRELLA DEL PONIENTE	\$80.00
SECTOR	147 AMPLIACION FRONTERIZA	\$80.00
SECTOR	148 ERENDIRA	\$400.00
SECTOR	148 VALOR DE SECTOR	\$400.00
SECTOR	149 C.D.P.	\$150.00
SECTOR	149 DEL REAL	\$400.00
SECTOR	150 ÁLVARO OBREGÓN	\$60.00
SECTOR	150 LÓPEZ MATEOS	\$60.00
SECTOR	150 GUADALAJARA	\$60.00
SECTOR	150 PLUTARCO ELIAS CALLES	\$50.00
SECTOR	150 GUSTAVO DIAZ ORDAZ	\$60.00
SECTOR	150 TARAHUMARA	\$60.00
SECTOR	150 LOMA LINDA	\$70.00
SECTOR	151 LA CUESTA	\$350.00
SECTOR	151 LOMAS DEL REY	\$450.00
SECTOR	152 DE LOS MECÁNICOS	\$150.00
SECTOR	152 PANCHO VILLA	\$200.00
SECTOR	152 JARUDO DEL NORTE	\$150.00
SECTOR	152 LA PRESA	\$150.00
SECTOR	152 LA CUESTA SECCIÓN 15 MPAL	\$200.00
SECTOR	153 DÍAZ ORDAZ	\$60.00
SECTOR	153 PLUTARCO E CALLES	\$50.00
SECTOR	153 TARAHUMARA	\$50.00
SECTOR	154 FRONTERIZA	\$150.00
SECTOR	154 FRONTERIZA BAJA	\$80.00
SECTOR	154 LÁZARO CÁRDENAS	\$60.00
SECTOR	154 FRANCISCO SARABIA	\$60.00

[Handwritten signatures and initials]

MUNICIPIO DE JUÁREZ
DIRECCIÓN DE CATASTRO MUNICIPAL
TABLA DE VALORES DE TERRENO
COLONIAS Y FRACCIONAMIENTOS

SECTOR	COLONIA - FRACCIONAMIENTO	VALOR
SECTOR 155	CIUDAD MODERNA	\$350.00
SECTOR 155	COLINAS DEL SUR	\$350.00
SECTOR 155	ENRÍQUEZ GUZMÁN	\$140.00
SECTOR 155	DIVISIÓN DEL NORTE	\$140.00
SECTOR 155	AMERICANO	\$400.00
SECTOR 155	LAS GRANJAS MIGUEL ENRÍQUEZ GUZMÁN	\$140.00
SECTOR 155	PRIMERO DE MAYO	\$140.00
SECTOR 156	MARIANO ESCOBEDO	\$50.00
SECTOR 157	ADOLFO LÓPEZ MATEOS	\$50.00
SECTOR 157	DÍAZ ORDAZ	\$50.00
SECTOR 157	MARIANO ESCOBEDO	\$50.00
SECTOR 158	ÁLVARO OBREGÓN	\$100.00
SECTOR 158	LÓPEZ MATEOS	\$100.00
SECTOR 159	ADOLFO LÓPEZ MATEOS	\$100.00
SECTOR 159	ÁLVARO OBREGÓN ORIENTE	\$70.00
SECTOR 159	EMILIANO ZAPATA	\$100.00
SECTOR 159	GUADALAJARA IZQUIERDA	\$60.00
SECTOR 159	LOMA LINDA	\$70.00
SECTOR 160	EMILIANO ZAPATA	\$140.00
SECTOR 160	VICENTE GUERRERO	\$140.00
SECTOR 161	ALDAMA	\$140.00
SECTOR 161	EMILIANO ZAPATA	\$140.00
SECTOR 161	LUIS ECHEVERRÍA	\$140.00
SECTOR 161	NUEVO MÉXICO	\$100.00
SECTOR 161	FRANCISCO I. MADERO	\$140.00
SECTOR 161	IGNACIO ALLENDE	\$100.00
SECTOR 161	IGNACIO ALLENDE (UNIDAD HABITACIONAL)	\$200.00
SECTOR 162	DEL CARMEN	\$250.00
SECTOR 162	DURANGO	\$200.00
SECTOR 162	GREGORIO M SOLÍS	\$250.00
SECTOR 163	DEL CARMEN	\$250.00
SECTOR 163	DURANGO	\$200.00
SECTOR 163	POSTAL	\$150.00
SECTOR 163	GREGORIO M. SOLÍS	\$250.00
SECTOR 164	ARROYO COLORADO	\$300.00
SECTOR 164	CONSUMIDOR	\$200.00
SECTOR 164	DURANGO	\$200.00
SECTOR 164	POSTAL	\$150.00
SECTOR 165	ARROYO COLORADO	\$300.00
SECTOR 165	DURANGO	\$200.00
SECTOR 165	CONSUMIDOR	\$200.00
SECTOR 165	NIÑOS HÉROES	\$200.00
SECTOR 165	POSTAL	\$200.00
SECTOR 166	ALTAVISTA	\$200.00


 SECRETARÍA
 DEL AYUNTAMIENTO
COTECOM
 [Handwritten signatures and initials]

MUNICIPIO DE JUAREZ
DIRECCIÓN DE CATASTRO MUNICIPAL
TABLA DE VALORES DE TERRENO
COLONIAS Y FRACCIONAMIENTOS



SECTOR	COLONIA - FRACCIONAMIENTO	ESTADO D VALOR
SECTOR 166	BELLAVISTA	\$300.00
SECTOR 166	CONSUMIDOR	\$200.00
SECTOR 166	NIÑOS HÉROES	\$300.00
SECTOR 166	ZACATECAS	\$300.00
SECTOR 167	ALTAVISTA	\$200.00
SECTOR 167	BELLAVISTA	\$300.00
SECTOR 167	CONSUMIDOR	\$200.00
SECTOR 167	ZACATECAS	\$300.00
SECTOR 168	ALTAVISTA	\$200.00
SECTOR 168	PASO DEL NORTE	\$200.00
SECTOR 168	POPULAR	\$200.00
SECTOR 168	ZACATECAS	\$200.00
SECTOR 168	PARQUE INDUSTRIAL ALTAVISTA	\$600.00
SECTOR 169	ALTAVISTA	\$200.00
SECTOR 169	POPULAR	\$200.00
SECTOR 170	EJIDO SENEKU	\$375.00
SECTOR 170	VALOR DE SECTOR (TERRENO EN BREÑA Y AGRÍCOLA)	\$375.00
SECTOR 171	EMILIANO ZAPATA (ANEXAS)	\$100.00
SECTOR 171	FRANCISCO I. MADERO	\$140.00
SECTOR 171	LUIS ECHEVERRÍA	\$100.00
SECTOR 171	GUADALAJARA	\$100.00
SECTOR 172	HACIENDA DE LA PALOMA	\$1,000.00
SECTOR 172	MISIONES DE SAN JOSÉ	\$800.00
SECTOR 172	PARTIDO SENEKU	\$375.00
SECTOR 172	PASEOS DEL BOSQUE	\$800.00
SECTOR 172	QUINTAS DE SAN JOSÉ	\$800.00
SECTOR 172	SANTA MÓNICA	\$800.00
SECTOR 172	SANTA CATALINA	\$800.00
SECTOR 172	VALOR DE SECTOR (TERRENO EN BREÑA Y AGRÍCOLA)	\$800.00
SECTOR 172	LOS TEJADOS	\$375.00
SECTOR 173	AMPLIACIÓN CABAÑAS	\$225.00
SECTOR 173	EMILIANO ZAPATA	\$225.00
SECTOR 173	QUINTAS DEL SOLAR	\$1,000.00
SECTOR 173	GRANJAS DEL VALLE	\$500.00
SECTOR 173	HACIENDA DEL SAUZ	\$650.00
SECTOR 173	INFONAVIT ERA DEL VALLE	\$400.00
SECTOR 173	JARDINES DE SATÉLITE	\$400.00
SECTOR 173	LOS FRESNOS	\$400.00
SECTOR 173	VALOR DE SECTOR (TERRENO EN BREÑA)	\$400.00
SECTOR 173	RINCONES DE SATÉLITE	\$375.00
SECTOR 173	SATÉLITE I	\$400.00
SECTOR 173	SATÉLITE II	\$400.00
SECTOR 173	NOGALAR DE LAS TORRES	\$400.00
SECTOR 173	CONDOMINIO MISIONES DE SANTA FE	\$800.00
SECTOR 173	SAN PEDRO DEL REAL	\$800.00
SECTOR 174	EL GRANJERO	\$300.00
SECTOR 174	INFONAVIT AEROPUERTO	\$400.00

[Handwritten signatures and initials are present in the bottom right area of the table, including a large signature that appears to be 'C. P. ...']

MUNICIPIO DE JUAREZ
DIRECCIÓN DE CATASTRO MUNICIPAL
TABLA DE VALORES DE TERRENO
COLONIAS Y FRACCIONAMIENTOS

SECTOR	COLONIA - FRACCIONAMIENTO	VALOR
SECTOR	174 INFONAVIT ÁNGEL TRÍAS	\$400.00
SECTOR	174 VALOR DE SECTOR (TERRENO EN BREÑA Y AGRÍCOLA)	\$375.00
SECTOR	174 VISTAS DEL VALLE	\$400.00
SECTOR	175 FRACCIONAMIENTO WATERFILL	\$300.00
SECTOR	175 SAN PABLO RESIDENCIAL	\$600.00
SECTOR	175 REAL DE GUADALUPE	\$600.00
SECTOR	175 JARDINES DE SAN PABLO	\$600.00
SECTOR	175 JARDINES DE SAN MIGUEL	\$600.00
SECTOR	175 VALOR DE SECTOR T.BREÑA Y AGR	\$375.00
SECTOR	175 VALOR DE SECTOR URBANIZADO	\$400.00
SECTOR	175 CONDOMINIO RÍO GRANDE	\$400.00
SECTOR	175 VILLAS LORETO	\$700.00
SECTOR	175 CERRADA DE TARSO	\$600.00
SECTOR	176 BOSQUES DE WATERFILL	\$400.00
SECTOR	176 ZONA INDUSTRIAL	\$600.00
SECTOR	176 VALOR DE SECTOR (TERRENO EN BREÑA Y AGRÍCOLA)	\$375.00
SECTOR	176 VALOR DE SECTOR URBANIZADO	\$400.00
SECTOR	176 REAL DE WATERFIL	\$400.00
SECTOR	177 16 DE SEPTIEMBRE	\$50.00
SECTOR	177 CHIHUAHUA	\$60.00
SECTOR	177 LUIS ECHEVERRÍA	\$80.00
SECTOR	178 16 DE SEPTIEMBRE	\$50.00
SECTOR	178 FRONTERIZA ALTA	\$60.00
SECTOR	178 FRONTERIZA BAJA	\$60.00
SECTOR	178 GRANJAS UNIDAS	\$50.00
SECTOR	179 VALOR DE SECTOR (TERRENO EN BREÑA Y AGRÍCOLA)	\$375.00
SECTOR	179 VALOR DE SECTOR URBANIZADO	\$400.00
SECTOR	179 MARIA ISABEL (UNIDAD HABITACIONAL)	\$400.00
SECTOR	179 VALLES	\$375.00
SECTOR	179 ZARAGOZA	\$400.00
SECTOR	180 VALOR DE SECTOR (TERRENO EN BREÑA Y AGRÍCOLA)	\$37.00
SECTOR	181 16 DE SEPTIEMBRE	\$50.00
SECTOR	181 PLUTARCO ELÍAS CALLES	\$50.00
SECTOR	182 16 DE SEPTIEMBRE	\$50.00
SECTOR	183 EL GRANJERO	\$300.00
SECTOR	183 LUCIO BLANCO	\$200.00
SECTOR	183 PIE DE CASA DEL GRANJERO	\$250.00
SECTOR	184 AMPLIACIÓN AEROPUERTO	\$250.00
SECTOR	184 AEROPUERTO	\$250.00
SECTOR	184 DEL REAL	\$250.00
SECTOR	185 16 DE SEPTIEMBRE	\$50.00
SECTOR	185 PLUTARCO ELÍAS CALLES	\$50.00



SECRETARIA
DEL H. AYUNTAMIENTO
JUAREZ


MUNICIPIO DE JUAREZ
DIRECCIÓN DE CATASTRO MUNICIPAL
 TABLA DE VALORES DE TERRENO
 COLONIAS Y FRACCIONAMIENTOS







SECTOR	COLONIA - FRACCIONAMIENTO	PRESIDENCIAL VALOR
SECTOR	186 GRANJAS DE CHAPULTEPEC	\$120.00
SECTOR	186 LA CUESTA SECCIÓN XIX	\$120.00
SECTOR	187 AMPLIACIÓN COLINAS	\$250.00
SECTOR	187 COLINAS DE JUÁREZ	\$300.00
SECTOR	187 INFONAVIT LOMAS DEL REY	\$400.00
SECTOR	187 LOMAS DEL REY	\$450.00
SECTOR	188 EMILIANO ZAPATA	\$50.00
SECTOR	188 16 DE SEPTIEMBRE	\$50.00
SECTOR	188 GUADALAJARA	\$60.00
SECTOR	189 FRANCISCO I. MADERO	\$150.00
SECTOR	189 PERIODISTA	\$80.00
SECTOR	189 SAN FELIPE DEL REAL	\$150.00
SECTOR	189 TORREÓN	\$150.00
SECTOR	190 FRANCISCO I. MADERO	\$150.00
SECTOR	190 PERIODISTA	\$150.00
SECTOR	190 SAN FELIPE DEL REAL	\$150.00
SECTOR	190 TORREÓN	\$150.00
SECTOR	191 FRANCISCO I. MADERO	\$180.00
SECTOR	191 SAN FELIPE DEL REAL	\$180.00
SECTOR	191 TORREÓN	\$180.00
SECTOR	192 INSURGENTES	\$100.00
SECTOR	192 PERIODISTA	\$100.00
SECTOR	192 TORREÓN	\$150.00
SECTOR	193 JOSEFA ORTIZ DE DGEZ.	\$100.00
SECTOR	193 POSTAL	\$200.00
SECTOR	193 TELEGRAFISTAS	\$200.00
SECTOR	194 INSURGENTES	\$100.00
SECTOR	194 JOSEFA ORTIZ DE DGEZ.	\$100.00
SECTOR	195 CAZADORES JUARENSES	\$150.00
SECTOR	195 FRANCISCO VILLA	\$150.00
SECTOR	195 FELIPE ÁNGELES	\$150.00
SECTOR	195 JOSEFA ORTIZ DE DOMÍNGUEZ	\$100.00
SECTOR	196 FRANCISCO VILLA	\$150.00
SECTOR	196 PASO DEL NORTE	\$150.00
SECTOR	196 POPULAR	\$150.00
SECTOR	197 FELIPE ÁNGELES	\$50.00
SECTOR	197 PASO DEL NORTE	\$80.00
SECTOR	197 POPULAR	\$150.00
SECTOR	198 FRANCISCO SARABIA	\$60.00
SECTOR	198 INSURGENTES	\$60.00
SECTOR	198 PUERTO LA PAZ	\$60.00
SECTOR	198 AMPLIACIÓN FRANCISCO SARABIA	\$60.00
SECTOR	198 TARAHUMARA	\$60.00

Handwritten signatures and stamps are present in the lower right quadrant of the page, overlapping the table data. There are several large, stylized signatures in black ink, some of which appear to be official seals or stamps. The text is illegible due to the handwriting.

MUNICIPIO DE JUAREZ
DIRECCIÓN DE CATASTRO MUNICIPAL
 TABLA DE VALORES DE TERRENO
 COLONIAS Y FRACCIONAMIENTOS

SECTOR	COLONIA - FRACCIONAMIENTO	VALOR
SECTOR 199	INSURGENTES	\$80.00
SECTOR 199	LÁZARO CÁRDENAS	\$60.00
SECTOR 199	MAESTROS ESTATALES	\$60.00
SECTOR 199	PERIODISTA	\$60.00
SECTOR 199	TORREÓN	\$150.00
SECTOR 200	FELIPE ÁNGELES	\$50.00
SECTOR 200	FRANCISCO VILLA	\$150.00
SECTOR 201	15 DE ENERO	\$200.00
SECTOR 201	LUCIO BLANCO	\$150.00
SECTOR 201	JOSÉ MA PINO SUÁREZ	\$150.00
SECTOR 201	UNIVERSIDAD	\$150.00
SECTOR 201	EL GRANJERO	\$300.00
SECTOR 201	CAÑAVERAL	\$300.00
SECTOR 202	OASIS	\$350.00
SECTOR 202	INFONAVIT OASIS	\$350.00
SECTOR 202	OASIS SUR	\$350.00
SECTOR 202	OASIS OTE	\$350.00
SECTOR 202	JOSE MARTI	\$250.00
SECTOR 203	LA CUESTA	\$300.00
SECTOR 203	LAS ARENAS	\$250.00
SECTOR 203	LAS DUNAS	\$250.00
SECTOR 204	1 DE SEPTIEMBRE ampliación	\$60.00
SECTOR 204	1 DE SEPTIEMBRE	\$60.00
SECTOR 204	LA CEMENTERA	\$60.00
SECTOR 204	GRANJAS UNIDAS DE LA FRONTERA	\$60.00
SECTOR 204	CIUDAD MODERNA fraccionamiento	\$350.00
SECTOR 204	CIUDAD MODERNA	\$60.00
SECTOR 205	CIUDAD SATÉLITE	\$300.00
SECTOR 205	SATÉLITE	\$300.00
SECTOR 205	CHIHUAHUA (UNIDAD HABITACIONAL)	\$300.00
SECTOR 205	UNIDAD HABITACIONAL REFORMA	\$300.00
SECTOR 206	FIDEL ÁVILA	\$200.00
SECTOR 206	SAN FRANCISCO	\$200.00
SECTOR 206	CORDERO	\$150.00
SECTOR 207	AMPLIACIÓN VISTA HERMOSA	\$50.00
SECTOR 207	LIBERTAD	\$80.00
SECTOR 207	RICARDO FLORES MAGÓN	\$80.00
SECTOR 207	VISTA HERMOSA	\$50.00
SECTOR 207	SECOSEMA	\$80.00
SECTOR 208	DIVISIÓN DEL NORTE	\$150.00
SECTOR 208	GRANJAS DE CHAPULTEPEC	\$120.00
SECTOR 209	DIVISIÓN DEL NORTE	\$150.00
SECTOR 209	PRIMERO DE MAYO	\$200.00



 SECRETARÍA
 DEL H. AYUNTAMIENTO
 JUAREZ, CHIHUAHUA



MUNICIPIO DE JUAREZ

DIRECCIÓN DE CATASTRO MUNICIPAL

TABLA DE VALORES DE TERRENO

COLONIAS Y FRACCIONAMIENTOS

SECTOR	COLONIA - FRACCIONAMIENTO	MUNIC VALOR
SECTOR 210	DIVISIÓN DEL NORTE	\$150.00
SECTOR 211	1 DE MAYO	\$200.00
SECTOR 211	DIVISIÓN DEL NORTE	\$200.00
SECTOR 212	MORELOS	\$80.00
SECTOR 212	SECOSEMA	\$80.00
SECTOR 213	NUEVO HIPÓDROMO	\$250.00
SECTOR 213	LOMAS DE SAN JOSÉ	\$250.00
SECTOR 213	PARQUE INDUSTRIAL ZARAGOZA	\$600.00
SECTOR 213	URBIQUINTA GRANADA	\$800.00
SECTOR 214	INDEPENDENCIA	\$80.00
SECTOR 214	LUIS OLAGUE	\$80.00
SECTOR 215	REVOLUCIÓN MEXICANA	\$200.00
SECTOR 215	GRANJAS DE CHAPULTEPEC	\$150.00
SECTOR 215	JARUDO NORTE	\$200.00
SECTOR 216	REVOLUCIÓN MEXICANA	\$200.00
SECTOR 216	PARQUE INDUSTRIAL AZTECA	\$600.00
SECTOR 217	FLORENTINO	\$50.00
SECTOR 217	VALOR DE SECTOR	\$50.00
SECTOR 218	TORIBIO ORTEGA	\$100.00
SECTOR 218	12 DE JULIO	\$100.00
SECTOR 219	FRANJA DEL RÍO	\$100.00
SECTOR 219	FELIPE ÁNGELES	\$100.00
SECTOR 219	SARA LUGO	\$80.00
SECTOR 219	LADRILLEROS DE JUÁREZ	\$80.00
SECTOR 220	LÁZARO CÁRDENAS	\$100.00
SECTOR 220	SIMÓN RODRÍGUEZ	\$100.00
SECTOR 220	VALOR DE SECTOR	\$100.00
SECTOR 220	ROMA PONIENTE	\$350.00
SECTOR 220	PARQUE INDUSTRIAL AEROJUÁREZ	\$600.00
SECTOR 221	LÁZARO CÁRDENAS	\$100.00
SECTOR 221	SIMÓN RODRÍGUEZ	\$100.00
SECTOR 221	VALLE DE OLIVOS	\$350.00
SECTOR 222	GRANJAS UNIDAS (CEMENTERA)	\$60.00
SECTOR 223	INFONAVIT TECNOLÓGICO	\$350.00
SECTOR 223	JOSÉ MARTI	\$250.00
SECTOR 223	OASIS ZARAGOZA	\$350.00
SECTOR 223	OASIS ORIENTE	\$350.00
SECTOR 223	PARQUE INDUSTRIAL	\$600.00
SECTOR 224	LA NUEVA ROSITA	\$250.00
SECTOR 224	SALVARGAR DE JUÁREZ	\$300.00

Handwritten signatures and scribbles in the bottom right area of the table, including a large signature that appears to be 'G. J. L.' and other illegible marks.

MUNICIPIO DE JUAREZ
DIRECCIÓN DE CATASTRO MUNICIPAL
TABLA DE VALORES DE TERRENO
COLONIAS Y FRACCIONAMIENTOS

SECTOR	COLONIA - FRACCIONAMIENTO	VALOR
SECTOR 225	SALVARCAR DE JUÁREZ	\$300.00
SECTOR 225	VALOR DE SECTOR	\$250.00
SECTOR 225	ZARAGOZA	\$300.00
SECTOR 226	SALVARCAR DE JUÁREZ	\$300.00
SECTOR 226	MORELOS (UNIDAD HABITACIONAL)	\$300.00
SECTOR 226	CONDOMINIO HABITACIONAL LA TOSCANA	\$350.00
SECTOR 226	CONJUNTO HABITACIONAL LA TOSCANA	\$350.00
SECTOR 226	SALVARCAR	\$400.00
SECTOR 227	15 DE MAYO	\$300.00
SECTOR 227	BUENOS AIRES	\$200.00
SECTOR 227	MORELOS (ZARAGOZA)	\$300.00
SECTOR 227	SALVARCAR DE JUÁREZ	\$250.00
SECTOR 227	MORELOS (UNIDAD HABITACIONAL)	\$250.00
SECTOR 228	MORELOS (ZARAGOZA)	\$300.00
SECTOR 228	MANUEL VALDEZ	\$250.00
SECTOR 229	MORELOS (ZARAGOZA)	\$300.00
SECTOR 230	PUERTO DE ANAPRA	\$50.00
SECTOR 231	HACIENDA DE LAS TORRES	\$400.00
SECTOR 231	LOS BRAVOS	\$400.00
SECTOR 232	MANUEL VALDEZ	\$300.00
SECTOR 232	PATRIA	\$300.00
SECTOR 232	VALOR DE SECTOR (TERRENO EN BREÑA)	\$100.00
SECTOR 232	ZONA INDUSTRIAL	\$600.00
SECTOR 233	PUERTO DE ANAPRA	\$50.00
SECTOR 234	CONDOMINIO TORRES DEL SUR	\$400.00
SECTOR 234	PASEO DE LAS TORRES	\$400.00
SECTOR 234	PARQUE INDUSTRIAL INTERMEX	\$600.00
SECTOR 234	PASEOS DEL ALBA	\$400.00
SECTOR 234	VALOR DE SECTOR	\$250.00
SECTOR 234	PARQUE INDUSTRIAL LOS BRAVOS	\$600.00
SECTOR 236	DESARROLLO SALVARCAR	\$350.00
SECTOR 236	PRADOS DE SALVARCAR	\$350.00
SECTOR 236	RINCÓN DEL SUR	\$350.00
SECTOR 236	VALLE SUR	\$350.00
SECTOR 236	VALOR DE SECTOR	\$250.00
SECTOR 236	ZONA INDUSTRIAL	\$600.00
SECTOR 237	PUERTO DE ANAPRA	\$50.00
SECTOR 237	LOMAS DE POLEO	\$30.00
SECTOR 244	KILÓMETRO 20	\$100.00
SECTOR 244	PASEO DE LAS LILAS	\$350.00
SECTOR 244	VALOR DE SECTOR	\$50.00
SECTOR 244	PABLO GOMEZ	\$80.00


 SECRETARÍA
 DEL H. AYUNTAMIENTO
GOVERNADO
 [Handwritten signature]
 45/57

MUNICIPIO DE JUÁREZ
DIRECCIÓN DE CATASTRO MUNICIPAL
TABLA DE VALORES DE TERRENO
COLONIAS Y FRACCIONAMIENTOS

MUNICIPAL
ESTADO DE

SECTOR	COLONIA - FRACCIONAMIENTO	VALOR
SECTOR	245 PUENTE ALTO	\$80.00
SECTOR	245 ZACATE BLANCO	\$80.00
SECTOR	245 VALOR DE SECTOR	\$80.00
SECTOR	245 ZONA INDUSTRIAL	\$600.00
SECTOR	246 CENTRAL DE ABASTOS	\$400.00
SECTOR	246 PANAMERICANO JARDÍN	\$600.00
SECTOR	246 PARQUE INDUSTRIAL PANAMERICANO	\$600.00
SECTOR	246 PUENTE ALTO	\$80.00
SECTOR	246 PABLO GOMEZ	\$80.00
SECTOR	246 ZACATE BLANCO	\$80.00
SECTOR	246 VALOR DE SECTOR	\$80.00
SECTOR	246 PARQUE INDUSTRIAL AXIAL	\$600.00
SECTOR	247 PARQUE INDUSTRIAL Z	\$600.00
SECTOR	247 12 DE JULIO	\$100.00
SECTOR	247 VALOR DE SECTOR	\$80.00
SECTOR	248 PARQUE INDUSTRIAL AEROPUERTO	\$600.00
SECTOR	248 PARQUE INDUSTRIAL PANAMERICANO I	\$600.00
SECTOR	248 PARQUE INDUSTRIAL PANAMERICANO II	\$600.00
SECTOR	249 BARRIO NUEVO	\$80.00
SECTOR	249 CERESO (SUS ALREDEDORES)	\$80.00
SECTOR	249 EL MÁRMOL	\$350.00
SECTOR	249 SAFARI	\$80.00
SECTOR	250 COLONIAL DEL VALLE	\$650.00
SECTOR	250 INFONAVIT CASAS GRANDES	\$500.00
SECTOR	250 PASEO DEL VALLE	\$650.00
SECTOR	250 PLAZA DEL SOL	\$650.00
SECTOR	250 RINCÓN DEL VALLE	\$650.00
SECTOR	250 RINCONES DE SANTA TERESA	\$650.00
SECTOR	250 SANTA TERESA	\$650.00
SECTOR	250 VILLA JARDÍN	\$650.00
SECTOR	250 VILLAS COCOYOC	\$650.00
SECTOR	250 VILLAS DEL LAGO	\$650.00
SECTOR	250 SAN JUAN DEL RÍO	\$650.00
SECTOR	250 PASEO DEL SOL	\$650.00
SECTOR	250 PARQUE INDUSTRIAL RAMÓN RIVERA LARA	\$600.00
SECTOR	251 12 DE JULIO	\$100.00
SECTOR	251 PARQUE INDUSTRIAL GÉMINIS	\$600.00
SECTOR	252 CIELO VISTA	\$400.00
SECTOR	252 EJIDO SALVARCAR DE JUÁREZ	\$250.00
SECTOR	252 HERMILA	\$200.00
SECTOR	252 INFONAVIT AMP. AEROPUERTO	\$400.00
SECTOR	252 PRADOS DEL REAL	\$400.00
SECTOR	252 VILLA JARDÍN	\$400.00
SECTOR	253 HÉROES DE LA REVOLUCIÓN	\$200.00
SECTOR	254 HÉROES DE LA REVOLUCIÓN	\$200.00

MUNICIPIO DE JUAREZ
DIRECCIÓN DE CATASTRO MUNICIPAL
 TABLA DE VALORES DE TERRENO
 COLONIAS Y FRACCIONAMIENTOS

SECTOR	COLONIA - FRACCIONAMIENTO	VALOR
SECTOR	255 SOLIDARIDAD	\$150.00
SECTOR	255 LOS ALCALDES	\$150.00
SECTOR	255 LUCIO BLANCO	\$150.00
SECTOR	255 TORRES DEL PRI	\$150.00
SECTOR	255 FERNANDO BAEZA	\$150.00
SECTOR	255 GRANJAS ALCALDES	\$150.00
SECTOR	256 VISTAS LOS OJITOS	\$350.00
SECTOR	256 LOS OJITOS PIE DE CASA	\$80.00
SECTOR	259 CAMPESTRE VIRREYES	\$100.00
SECTOR	260 INFONAVIT JUÁREZ NUEVO	\$400.00
SECTOR	260 LUCIO BLANCO	\$150.00
SECTOR	261 MORELOS I	\$400.00
SECTOR	261 MORELOS II	\$400.00
SECTOR	261 MORELOS III	\$400.00
SECTOR	262 LUCIO BLANCO	\$150.00
SECTOR	262 INFONAVIT SOLIDARIDAD	\$400.00
SECTOR	262 UNIVERSIDAD	\$150.00
SECTOR	262 PINO SUÁREZ	\$150.00
SECTOR	263 LA CAÑADA	\$400.00
SECTOR	263 EL PAPALOTE	\$350.00
SECTOR	263 PORTAL DEL ROBLE	\$400.00
SECTOR	265 FRACCIONAMIENTO PUENTE ALTO	\$350.00
SECTOR	265 JARDINES DEL AEROPUERTO	\$350.00
SECTOR	265 JARDINES DEL AEROPUERTO III	\$350.00
SECTOR	265 JARDINES DEL AEROPUERTO IV	\$350.00
SECTOR	265 JARDINES DEL BOSQUE	\$350.00
SECTOR	268 AEROPUERTO ABRAHAM GONZÁLEZ	VALOR DE CALLE
SECTOR	269 FERNANDO BAEZA	\$250.00
SECTOR	269 PORFIRIO SILVA	\$250.00
SECTOR	269 TORRES DEL PRI	\$250.00
SECTOR	269 LOS ALCALDES	\$250.00
SECTOR	271 PASEO DE ZARAGOZA	\$350.00
SECTOR	271 PORTAL DE LOS OLIVOS	\$400.00
SECTOR	271 VILLA BONITA	\$350.00
SECTOR	271 VALOR DE SECTOR (TERRENO EN BREÑA Y AGRÍCOLA)	\$375.00
SECTOR	273 EL PAPALOTE	\$200.00
SECTOR	273 CONDOMINIO EL PAPALOTE	\$350.00
SECTOR	273 EJIDO ZARAGOZA	\$200.00
SECTOR	274 DEL VALLE	\$400.00
SECTOR	274 DUNAS	\$400.00
SECTOR	274 LAS GRANJAS	\$400.00
SECTOR	274 LAS TORRES	\$400.00

VALOR DE CALLE

SECRETARÍA
 DEL H. AYUNTAMIENTO
OSCAR LÓPEZ

47157




MUNICIPIO DE JUAREZ
DIRECCIÓN DE CATASTRO MUNICIPAL
TABLA DE VALORES DE TERRENO
COLONIAS Y FRACCIONAMIENTOS

SECTOR	COLONIA - FRACCIONAMIENTO	VALOR
SECTOR 274	LAS TORRES II	\$400.00
SECTOR 274	VALLE DORADO	\$400.00
SECTOR 274	VILLAS SALVARCAR	\$400.00
SECTOR 275	MORELOS III	\$350.00
SECTOR 275	VALOR DE SECTOR	\$350.00
SECTOR 275	ZONA INDUSTRIAL	\$600.00
SECTOR 275	PARQUE INDUSTRIAL HENEQUEN	\$600.00
SECTOR 276	C.D.P. - MORELOS	\$150.00
SECTOR 276	EL FORTÍN	\$400.00
SECTOR 276	FRAC. LOMAS DE ZARAGOZA	\$400.00
SECTOR 276	MANUEL VALDEZ	\$200.00
SECTOR 276	MÉDANOS	\$250.00
SECTOR 276	TERRENOS NACIONALES	\$150.00
SECTOR 277	LAS CUMBRES	\$400.00
SECTOR 277	VISTA DEL VALLE	\$400.00
SECTOR 277	ZONA INDUSTRIAL	\$600.00
SECTOR 278	ALTA VISTA	\$400.00
SECTOR 278	COLINAS DEL SOL	\$400.00
SECTOR 278	EL FORTÍN	\$400.00
SECTOR 278	BOSQUE BONITO	\$400.00
SECTOR 278	MÉDANOS	\$400.00
SECTOR 278	PINO ALTO	\$400.00
SECTOR 278	LAS ÁGUILAS	\$400.00
SECTOR 278	LOS ALPES	\$400.00
SECTOR 278	INFONAVIT SALVARCAR	\$400.00
SECTOR 278	TERRAZAS DEL VALLE	\$400.00
SECTOR 278	TORRES DEL VALLE	\$400.00
SECTOR 280	BUENOS AIRES	\$250.00
SECTOR 280	EL FORTÍN	\$400.00
SECTOR 280	MORELOS (CDP)	\$250.00
SECTOR 280	SIMÓN RODRÍGUEZ	\$250.00
SECTOR 281	PALO CHINO	\$50.00
SECTOR 282	FRONTERIZA	\$80.00
SECTOR 282	AMPLIACIÓN FRONTERIZA	\$80.00
SECTOR 283	MANUEL VALDEZ	\$250.00
SECTOR 283	PRADERAS DEL HENEQUEN	\$400.00
SECTOR 283	VALOR DE SECTOR	\$250.00
SECTOR 284	ECO 2000	\$400.00
SECTOR 285	COLINAS DEL DESIERTO	\$150.00
SECTOR 286	FRENTE MORELOS	\$150.00
SECTOR 286	MORELOS PAPALOTE	\$150.00
SECTOR 286	MANUEL VALDEZ	\$250.00
SECTOR 288	LUCIO CABAÑAS	\$250.00

Handwritten signatures and stamps are present at the bottom of the page, including a large signature on the left and several smaller ones on the right, some with circular stamps.

MUNICIPIO DE JUAREZ
DIRECCIÓN DE CATASTRO MUNICIPAL
 TABLA DE VALORES DE TERRENO
 COLONIAS Y FRACCIONAMIENTOS

SECTOR	COLONIA - FRACCIONAMIENTO	VALOR
SECTOR 289	DIVISIÓN DEL NORTE	\$200.00
SECTOR 289	AMERICANO	\$400.00
SECTOR 289	PRIMERO DE MAYO	\$200.00
SECTOR 290	EL PAPALOTE	\$150.00
SECTOR 290	VALOR DE SECTOR	\$150.00
SECTOR 291	EJIDO SALVARCAR	\$300.00
SECTOR 291	VALOR DE SECTOR	\$300.00
SECTOR 292	MÉXICO 68	\$100.00
SECTOR 292	CONSTITUYENTES	\$100.00
SECTOR 292	LAS DELICIAS	\$150.00
SECTOR 293	COMPLEJO INTEGRAL AEROPUERTO (ROMA)	\$400.00
SECTOR 293	ROMA	\$400.00
SECTOR 294	EJIDO SALVARCAR DE JUÁREZ	\$200.00
SECTOR 295	PASEOS DEL ALBA	\$400.00
SECTOR 297	SIMONA BARBA (LOS BARRIOS)	\$200.00
SECTOR 297	FRIDA KALO	\$200.00
SECTOR 297	MARIA MARTÍNEZ	\$200.00
SECTOR 297	SOR JUANA INÉS DE LA CRUZ	\$200.00
SECTOR 297	LOS BARRIOS	\$200.00
SECTOR 298	SIGLO XXI	\$40.00
SECTOR 298	RENOVACIÓN	\$40.00
SECTOR 298	SALINAS DE GORTARI	\$40.00
SECTOR 299	EDUCACIÓN (DEL VALLE)	\$400.00
SECTOR 300	HÉROES DE MÉXICO	\$400.00
SECTOR 300	PATRIA	\$400.00
SECTOR 300	PATRIA II	\$400.00
SECTOR 300	LAS GLADIOLAS	\$400.00
SECTOR 301	TIERRA NUEVA	\$200.00
SECTOR 302	TIERRA NUEVA	\$200.00
SECTOR 303	ÁGUILAS DE ZARAGOZA (VIECH)	\$250.00
SECTOR 303	ÁGUILAS DE ZARAGOZA	\$400.00
SECTOR 303	ARENALES	\$400.00
SECTOR 303	PRADERAS DEL SAUZAL	\$400.00
SECTOR 303	VALLE DE AMÉRICA	\$400.00
SECTOR 304	PLUTARCO E. CALLES	\$50.00
SECTOR 305	PUERTO DE ANAPRA	\$50.00
SECTOR 306	LUIS DONALDO COLOSIO	\$300.00



 SECRETARÍA
 DEL H. AYUNTAMIENTO

 48/57

MUNICIPIO DE JUAREZ

DIRECCIÓN DE CATASTRO MUNICIPAL

TABLA DE VALORES DE TERRENO
COLONIAS Y FRACCIONAMIENTOS

RESIDENCIAL
MUNICIPAL
ESTADO VALOR

SECTOR	COLONIA - FRACCIONAMIENTO	ESTADO VALOR
--------	---------------------------	--------------

SECTOR	307 PAQUIME	\$400.00
SECTOR	307 VALOR DE SECTOR	\$375.00
SECTOR	307 ZONA INDUSTRIAL	\$600.00
SECTOR	308 6 DE ENERO	\$80.00
SECTOR	308 1 DE SEPTIEMBRE	\$80.00
SECTOR	309 PRADERAS DEL ORIENTE	\$400.00
SECTOR	310 LA PERLA	\$300.00
SECTOR	310 LAS MONTAÑAS	\$400.00
SECTOR	310 COMPLEJO CIELO	\$400.00
SECTOR	310 RINCÓN DEL AMANECER	\$400.00
SECTOR	310 VILLAS DEL SOLAR	\$400.00
SECTOR	310 VALOR DE SECTOR	\$375.00
SECTOR	310 COMPLEJO CIELO ZONA INDUSTRIAL	\$600.00
SECTOR	312 VILLAS COLONIAL	\$400.00
SECTOR	313 NUEVA GALEANA	\$100.00
SECTOR	314 BOSQUES DE SALVARCAR	\$400.00
SECTOR	315 PRADERAS DEL SUR	\$400.00
SECTOR	316 GÓMEZ MORÍN	\$200.00
SECTOR	316 MUNICIPIO LIBRE	\$200.00
SECTOR	317 HORIZONTES DEL SUR	\$400.00
SECTOR	318 AMPLIACIÓN FELIPE ÁNGELES	\$80.00
SECTOR	319 LAS PALMAS	\$350.00
SECTOR	319 LOS PINOS	\$350.00
SECTOR	319 PALMA DEL SOL (VICTORIA)	\$350.00
SECTOR	319 LAS ALMERAS	\$350.00
SECTOR	319 VALOR DE SECTOR	\$200.00
SECTOR	320 COLINAS DEL NORTE	\$400.00
SECTOR	320 LAS HUERTAS	\$400.00
SECTOR	320 PRADERAS DEL PACIFICO	\$400.00
SECTOR	320 SICOMOROS DEL NORTE	\$400.00
SECTOR	320 RINCÓN DEL SOLAR	\$400.00
SECTOR	320 RINCÓN DEL CIELO	\$400.00
SECTOR	320 PASEOS DEL PEDREGAL	\$400.00
SECTOR	321 CAMPANARIO 4 SIGLOS	\$400.00
SECTOR	321 PRADERAS DE LAS TORRES	\$400.00
SECTOR	322 PÁNFILO NATERA	\$100.00
SECTOR	323 FRAY GARCÍA DE SAN FCO.	\$200.00
SECTOR	323 JARDINES DE SAN FRANCISCO.	\$400.00



MUNICIPIO DE JUAREZ
DIRECCIÓN DE CATASTRO MUNICIPAL
TABLA DE VALORES DE TERRENO
COLONIAS Y FRACCIONAMIENTOS

SECTOR	COLONIA - FRACCIONAMIENTO	VALOR
SECTOR 323	HACIENDA SANTA FE	\$300.00
SECTOR 323	MANUEL CLOUTHIER	\$200.00
SECTOR 323	PARAJES DEL ORIENTE	\$300.00
SECTOR 323	CERRADA DE ORIENTE	\$300.00
SECTOR 324	PRADERAS DE LOS ÁLAMOS	\$400.00
SECTOR 324	VALLE DEL BRAVO	\$400.00
SECTOR 324	TORRE SOL	\$400.00
SECTOR 324	PARQUE INDUSTRIAL TORRES DEL SUR	\$600.00
SECTOR 325	JOSÉ MARIA MORELOS KILOMETRO 20	\$100.00
SECTOR 326	VALLE DE SANTIAGO	\$400.00
SECTOR 326	RINCONADA DE LA TORRES	\$400.00
SECTOR 326	URBI ALAMEDA VERSALLES	\$400.00
SECTOR 327	PARQUE INDUSTRIAL AERO-JUÁREZ	\$600.00
SECTOR 327	SIERRA GRANDE	\$400.00
SECTOR 328	VILLAS DE SALVARCAR	\$400.00
SECTOR 328	MISIONES DEL REAL	\$400.00
SECTOR 329	PAPIGOCHIC	\$400.00
SECTOR 329	PRADERAS DE LA SIERRA	\$400.00
SECTOR 329	PRADERAS DE LOS ÁLAMOS	\$400.00
SECTOR 330	RINCÓN DEL SOL	\$400.00
SECTOR 331	HACIENDA DE LAS TORRES	\$350.00
SECTOR 332	PARAJES DEL SOL	\$400.00
SECTOR 333	PARQUE INDUSTRIAL DE AMÉRICA	\$600.00
SECTOR 335	PRADERAS DE LOS OASIS	\$400.00
SECTOR 336	HACIENDA DE LAS TORRES UNIVERSIDAD	\$350.00
SECTOR 336	VILLA DEL SUR	\$350.00
SECTOR 337	VILLAS RESIDENCIAL DEL REAL	\$400.00
SECTOR 337	SUTERM	\$400.00
SECTOR 337	VALLE DE LOS CANTAROS	\$400.00
SECTOR 337	PUENTE DEL BRAVO	\$400.00
SECTOR 337	LOS ÁNGELES I	\$400.00
SECTOR 338	RIVERAS DEL BRAVO	\$300.00
SECTOR 338	RIVERAS DEL VALLE	\$300.00
SECTOR 338	RINCÓN DEL RÍO	\$300.00
SECTOR 338	BOCA DEL RÍO	\$300.00
SECTOR 339	QUINTAS DEL REAL	\$400.00
SECTOR 339	VISTAS DE LA AURORA	\$400.00
SECTOR 340	PARAJE DEL VALLE	\$400.00

SECRETARÍA
 DEL H. AYUNTAMIENTO
 JUÁREZ, COAHUILA DE ZARAGOZA

DIRECCION DE CATASTRO MUNICIPAL
**TABLA DE VALORES DE TERRENO
 COLONIAS Y FRACCIONAMIENTOS**

SECTOR	COLONIA - FRACCIONAMIENTO	VALOR
SECTOR	341 CARLOS CASTILLO PERAZA	\$200.00
SECTOR	342 OLIVIA ESPINOSA DE BERMÚDEZ	\$200.00
SECTOR	342 RINCÓN DE LA MESA	\$300.00
SECTOR	342 RINCÓN DEL SUR	\$300.00
SECTOR	343 CARLOS CHAVIRA BECERRA	\$200.00
SECTOR	343 PUERTO CASTILLA	\$300.00
SECTOR	343 PORTAL DEL ROBLE	\$200.00
SECTOR	344 RINCONES DE SALVARCAR	\$350.00
SECTOR	345 COMPLEJO ROMA	\$400.00
SECTOR	345 PASEO DE SANTA MÓNICA	\$400.00
SECTOR	345 COMPLEJO INTEGRAL AEROPUERTO	\$400.00
SECTOR	346 PARAJE DEL SUR	\$400.00
SECTOR	346 CERRADAS DEL SUR	\$400.00
SECTOR	347 EL MEZQUITAL	\$200.00
SECTOR	348 VILLAS DEL SUR	\$350.00
SECTOR	349 RIBERAS DEL BRAVO	\$300.00
SECTOR	350 ZONA CERRIL	\$10.00
SECTOR	351 PARQUE INDUSTRIAL NORTE	\$600.00
SECTOR	352 TERRANOVA	\$350.00
SECTOR	352 TERRANOVA SUR	\$350.00
SECTOR	352 LOS ARCOS (PRADERAS DEL BRAVO)	\$350.00
SECTOR	352 VALLE DEL MARQUES	\$300.00
SECTOR	353 LOS ARCOS	\$350.00
SECTOR	353 COLONIAL DEL SUR	\$350.00
SECTOR	354 LA HACIENDA	\$350.00
SECTOR	354 LAS HACIENDAS II	\$350.00
SECTOR	354 VALLE DE ALLENDE	\$350.00
SECTOR	354 CERRADAS SANTA ISABEL	\$350.00
SECTOR	355 LOS ARCOS	\$350.00
SECTOR	356 VALOR DE SECTOR	\$200.00
SECTOR	356 LOMAS DEL VALLE	\$300.00
SECTOR	356 VISTAS DE ZARAGOZA	\$300.00
SECTOR	356 PORTAL DEL VALLE	\$300.00
SECTOR	356 PARQUE EL MIRADOR	\$300.00
SECTOR	358 VALOR DE SECTOR	\$200.00
SECTOR	358 PRADERAS DEL SOL	\$350.00
SECTOR	359 VALOR DE SECTOR	\$200.00
SECTOR	359 REAL DEL DESIERTO	\$300.00

Percepción
 Municipal
 del Estado

Handwritten signatures and scribbles, including a large circular mark and several illegible signatures.

MUNICIPIO DE JUAREZ
DIRECCIÓN DE CATASTRO MUNICIPAL
TABLA DE VALORES DE TERRENO
COLONIAS Y FRACCIONAMIENTOS

SECTOR	COLONIA - FRACCIONAMIENTO	VALOR
SECTOR 359	URBIVILLA DEL PRADO	\$300.00
SECTOR 359	SENDEROS DE SAN ISIDRO	\$350.00
SECTOR 359	PORTAL DE ORIENTE	\$350.00
SECTOR 360	VALOR DE SECTOR	\$200.00
SECTOR 360	URBIVILLA DEL CEDRO	\$350.00
SECTOR 360	LOMAS DEL DESIERTO	\$300.00
SECTOR 360	ORIENTE XXI	\$350.00
SECTOR 360	VALLE ORIENTE	\$350.00
SECTOR 360	PARAJES DE SAN JUAN	\$350.00
SECTOR 360	URBIVILLA DEL CAMPO	\$350.00
SECTOR 360	URBIVILLA BONITA	\$350.00
SECTOR 361	VILLAS DE ALCALA	\$350.00
SECTOR 361	PARAJE DE SAN JOSÉ	\$300.00
SECTOR 361	SENDEROS DEL SOL	\$300.00
SECTOR 361	VALLE DE FUNDADORES	\$300.00
SECTOR 363	PORTAL DEL ROBLE II	\$300.00
SECTOR 363	JOSE SULEIMAN	\$150.00
SECTOR 366	JARDINES DE ROMA	\$300.00
SECTOR 366	SENDEROS DE ORIENTE	\$350.00
SECTOR 366	MISIÓN DE CREEL	\$300.00
SECTOR 368	PUNTA DEL ESTE	\$300.00
SECTOR 701	AVÍCOLA EMILIANO ZAPATA	\$15.00
SECTOR 701	PLAZUELA DE ACUÑA	\$15.00
SECTOR 705	GRANJAS CENTAURO	\$15.00
SECTOR 710	GRANJAS DEL DESIERTO	\$15.00
SECTOR 716	LOMAS DE POLEO	\$20.00
SECTOR 716	LA CARBONÍFERA	\$20.00
SECTOR 717	EJIDO SAN ISIDRO RÍO GRANDE (ZONA ASENTAMIENTO)	\$20.00
SECTOR 717	RESERVA SAN ISIDRO (REGULARIZACIÓN DEL GOB. ESTADO)	\$150.00
SECTOR 717	LOTE BRAVO	\$150.00
SECTOR 717	PARQUE INDUSTRIAL SALVACAR	\$600.00
SECTOR 717	PARQUE INDUSTRIAL AMÉRICAS	\$600.00
SECTOR 717	PARQUE INDUSTRIAL INDEPENDENCIA	\$600.00
SECTOR 717	ZONA INDUSTRIAL	\$600.00
SECTOR 718	EMILIANO ZAPATA	\$50.00
SECTOR 718	LOS POLLITOS	\$15.00
SECTOR 718	OJITOS (ÁREA CERRIL)	\$10.00
SECTOR 718	SAN AGUSTÍN	\$15.00
SECTOR 722	VILLA ESPERANZA	\$15.00
SECTOR 723	LAS GRANJAS	\$50.00


SECRETARÍA
 DEL H. AYUNTAMIENTO
JUAREZ

MUNICIPIO DE JUAREZ
DIRECCIÓN DE CATASTRO MUNICIPAL
 TABLA DE VALORES DE TERRENO
 COLONIAS Y FRACCIONAMIENTOS

SECTOR	COLONIA - FRACCIONAMIENTO	VALOR
SECTOR 724	LAS GRANJAS	\$50.00
SECTOR 725	GRANJAS SANTA ELENA	\$20.00
SECTOR 725	RANCHO VIEJO	\$10.00
SECTOR 726	GRANJAS SANTA ELENA	\$20.00
SECTOR 735	VALLE DORADO	\$20.00
SECTOR 736	VALLE DORADO	\$20.00
SECTOR 737	VALLE DORADO	\$20.00
SECTOR 738	VILLA ESPERANZA	\$15.00
SECTOR 739	KILOMETRO 27	\$15.00
SECTOR 740	KILOMETRO 29	\$15.00
SECTOR 741	AMPLIACIÓN KM. 29	\$15.00
SECTOR 741	JESÚS REYES HEROLES	\$15.00
SECTOR 742	PLAZUELA DE ACUÑA (LOTE 13)	\$15.00
SECTOR 743	CAMILO CIENFUEGOS	\$15.00
SECTOR 743	KILOMETRO 28	\$15.00
SECTOR 744	GRANJAS DEL REAL	\$20.00
SECTOR 747	BELLO HORIZONTE	\$15.00
SECTOR 747	CAMPESINA	\$15.00
SECTOR 747	VALOR DE SECTOR	\$15.00
SECTOR 748	GRANJAS EL PROGRESO	\$15.00
SECTOR 751	EJIDO ZARAGOZA	\$200.00
SECTOR 752	EJIDO ZARAGOZA	\$200.00
SECTOR 753	EJIDO ZARAGOZA	\$200.00
SECTOR 754	EJIDO ZARAGOZA	\$200.00
SECTOR 754	GENERACIÓN TERCER MILENIO	\$300.00
SECTOR 755	EJIDO ZARAGOZA	\$200.00
SECTOR 756	EJIDO ZARAGOZA	\$200.00
SECTOR 757	EJIDO ZARAGOZA	\$200.00
SECTOR 758	EJIDO ZARAGOZA	\$200.00
SECTOR 759	EJIDO ZARAGOZA	\$150.00
SECTOR 760	EJIDO ZARAGOZA	\$150.00

MUNICIPIO DE JUAREZ
DIRECCIÓN DE CATASTRO MUNICIPAL
 TABLA DE VALORES DE TERRENO
 COLONIAS Y FRACCIONAMIENTOS

SECTOR	COLONIA - FRACCIONAMIENTO	VALOR
SECTOR	761 EJIDO ZARAGOZA	\$200.00
SECTOR	762 EL SAUZAL	
SECTOR	762 EJIDO ZARAGOZA	\$200.00
SECTOR	762 SAUZAL VIEJO	\$200.00
SECTOR	763 EJIDO ZARAGOZA	\$200.00
SECTOR	763 LOMAS DE LAS ÁGUILAS	\$300.00
SECTOR	770 EJIDO SAN ISIDRO RÍO GRANDE ZONA PARCELADA	\$20.00
SECTOR	770 EJIDO SAN ISIDRO RÍO GRANDE ZONA ASENTAMIENTO	\$50.00
SECTOR	771 EJIDO SAN ISIDRO RÍO GRANDE ZONA PARCELADA	\$20.00
SECTOR	771 EJIDO SAN ISIDRO RÍO GRANDE ZONA ASENTAMIENTO	\$50.00
SECTOR	772 EJIDO SAN ISIDRO RÍO GRANDE ZONA PARCELADA	\$20.00
SECTOR	772 EJIDO SAN ISIDRO RÍO GRANDE ZONA ASENTAMIENTO	\$50.00
SECTOR	780 EJIDO SAN AGUSTÍN ZONA PARCELADA	\$20.00
SECTOR	780 EJIDO SAN AGUSTÍN ZONA ASENTAMIENTO	\$40.00
SECTOR	781 EJIDO SAN AGUSTÍN ZONA PARCELADA	\$20.00
SECTOR	781 EJIDO SAN AGUSTÍN ZONA ASENTAMIENTO	\$40.00
SECTOR	790 EJIDO JESÚS CARRANZA ZONA PARCELADA	\$10.00
SECTOR	790 EJIDO JESÚS CARRANZA ZONA ASENTAMIENTO	\$30.00
SECTOR	791 EJIDO JESÚS CARRANZA ZONA PARCELADA	\$10.00
SECTOR	791 EJIDO JESÚS CARRANZA ZONA ASENTAMIENTO	\$30.00
SECTOR	800 EJIDO TRES JACALES ZONA PARCELADA	\$10.00
SECTOR	800 EJIDO TRES JACALES ZONA ASENTAMIENTOS	\$20.00
SECTOR	800 EJIDO EL MILLON ZONA PARCELADA	\$10.00
SECTOR	800 EJIDO EL MILLON ZONA ASENTAMIENTOS	\$20.00
SECTOR	801 EJIDO TRES JACALES ZONA PARCELADA	\$10.00
SECTOR	812 EX HACIENDA DE SAMALAYUCA B	\$10.00
SECTOR	814 EX HACIENDA DE SAMALAYUCA A	\$10.00
SECTOR	819 RESERVA SAN ISIDRO - ZARAGOZA	\$150.00
SECTOR	819 TIERRA BLANCA (REGULARIZACIÓN DE GOB. ESTADO)	\$20.00
SECTOR	820 PARAJE DE SAN ISIDRO	\$350.00
SECTOR	820 PARAJE DE SAN ISIDRO II	\$350.00
SECTOR	820 SAN ISIDRO RESERVA	\$150.00
SECTOR	820 RESERVA DEL ESTADO	\$150.00
SECTOR	820 HACIENDA ORIENTE	\$350.00
SECTOR	820 SIERRA VISTA	\$350.00
SECTOR	820 SIERRA VISTA IV-A	\$400.00
SECTOR	820 PEDREGAL DE SAN ISIDRO	\$350.00
SECTOR	820 PARQUE INDUSTRIAL INTERMEX SUR	\$600.00
SECTOR	820 PARQUE INDUSTRIAL INDEPENDENCIA	\$600.00




 SECRETARÍA
 DEL H. AYUNTAMIENTO
VALIDADO
 [Handwritten signatures and initials]

MUNICIPIO DE JUÁREZ
DIRECCIÓN DE CATASTRO MUNICIPAL
 TABLA DE VALORES DE TERRENO
 COLONIAS Y FRACCIONAMIENTOS

SECTOR	COLONIA - FRACCIONAMIENTO	VALOR
SECTOR 820	ZONA INDUSTRIAL	\$600.00
SECTOR 820	CERRADAS DE SAN PEDRO	\$350.00
SECTOR 820	ARECAS	\$350.00
SECTOR 820	CERRADAS SAN MATEO	\$350.00
SECTOR 820	PORTALES DE SAN PEDRO	\$350.00
SECTOR 820	LA ENRAMADA	\$350.00
SECTOR 824	EJIDO OJO DE LA CASA PARCELADA	\$10.00
SECTOR 824	EJIDO OJO DE LA CASA ZONA ASENTAMIENTOS	\$10.00
SECTOR 826	SAN JERÓNIMO	\$15.00
SECTOR 830	EL MILAGRO	\$15.00
SECTOR 832	EL MIRADOR	\$15.00
SECTOR 834	EL OASIS	\$15.00
SECTOR 836	EJIDO LÓPEZ MATEOS	\$10.00
SECTOR 836	RANCHO PANORAMA	\$10.00
SECTOR 836	LOS OJOS	\$10.00
SECTOR 836	FRONTERA	\$10.00
SECTOR 836	NÁPOLES	\$10.00
SECTOR 840	OJO DE LA CASA PARCELADA	\$10.00
SECTOR 840	OJO DE LA CASA ZONA ASENTAMIENTO	\$10.00
SECTOR 842	EJIDO SAMALAYUCA PARCELADA	\$10.00
SECTOR 842	EJIDO SAMALAYUCA ZONA ASENTAMIENTOS	\$10.00
SECTOR 844	EJIDO VILLA LUZ PARCELADA	\$10.00
SECTOR 844	EJIDO VILLA LUZ ASENTAMIENTOS	\$10.00


[Handwritten signatures and initials are present in the bottom right area of the page, including a large signature that appears to be 'G. ...' and several other initials.]

MUNICIPIO DE JUÁREZ


TESORERÍA MUNICIPAL DIRECCIÓN DE CATASTRO

ANTEPROYECTO


TABLA DE VALORES UNITARIOS DE SUELO Y CONSTRUCCIÓN 2017
28 DE SEPTIEMBRE DEL 2016




Top. Antonio Artalejo Salgado
Director de Catastro Municipal




Ing. Roberto Gómez Bretado
Jefe de Valuación de la Dirección de
Catastro Municipal




Ing. Maria Idali Mendoza Ruelas
Coordinadora Técnica de la Dirección de
Catastro Municipal




Ing. Olivia Elena Carrillo Dominguez
Presidente del Colegio de Valuadores Paso
del Norte, A. C.




Arq. Sergio Garcia
Presidente de la Asociación de Arquitectos
Valuadores del Estado de Chihuahua, A.C.




Ing. Juan José Díaz Ortiz
Presidente de la Asociación de Valuadores,
A.C.




Ing. Mario Héctor Müller Hagelsieb
Presidente del Colegio de Ingenieros
Agrónomos de Juárez, A.C.




Ing. Raúl Delgado Rodríguez
Presidente de la Asociación de Ingenieros
Agrónomos de Juárez, A.C.




Ing. Salvador Duarte
Presidente del Colegio de Profesionales en
Valuación de Inmuebles de Cd. Juárez, A.C.



Ing. Luis Enrique Herrera Moreno
Presidente de la Asociación de Ingenieros
Civiles Valuadores, A. C.



Ing. Maria de Lourdes Hinojosa Aguirre
Representante de la Asociación de
Ingenieros y Arquitectos de Juárez, A. C.




Ing. Alejandro Felipe Rodríguez Gutierrez
Representante del Colegio de Ingenieros
Civiles de Ciudad Juárez, A. C.

- - - El que suscribe Licenciado ROBERTO RENTERÍA MANQUEROS, Secretario de la Presidencia Municipal y del Honorable Ayuntamiento del Municipio de Juárez, Estado de Chihuahua, con fundamento en el artículo 63 fracción II del Código Municipal para el Estado de Chihuahua, hago constar y: -----

CERTIFICO:

- - - Que la presente es copia fiel de su original del apéndice del asunto número dos de la sesión número seis de fecha veintisiete de octubre del año dos mil dieciséis, que obran en los archivos de la Dirección de Gobierno, con la cual se cotejó, constando de quinientas treinta fojas útiles -----

**CIUDAD JUÁREZ, CHIHUAHUA, A 27 DE OCTUBRE DEL 2016
SECRETARIO DE LA PRESIDENCIA MUNICIPAL
Y DEL HONORABLE AYUNTAMIENTO**



LICENCIADO ROBERTO RENTERÍA MANQUEROS

**PRESIDENCIA MUNICIPAL
MUNICIPIO DE JUÁREZ
ESTADO DE CHIHUAHUA**

RMML

