



H. CONGRESO DEL ESTADO
DE CHIHUAHUA

NÚMERO DE ASUNTO
126

INICIATIVA CON CARÁCTER DE DECRETO

RELATIVA: A proyecto de Tablas de Valores Unitarios de Suelo y Construcciones, para el Ejercicio Fiscal 2017.

PRESENTADA POR: Ayuntamiento del Municipio de Saucillo, Chih.

LEÍDA POR:

TRÁMITE: Se turna a la Comisión de Programación, Presupuesto y Hacienda Pública

FECHA DE PRESENTACIÓN: 31 de octubre de 2016

FECHA DE TURNO: 3 de noviembre de 2016

Saucillo

Unidos para Progresar



Gobierno Municipal
2016 - 2018

Tablas de Valores Unitarios

Suelo Urbano

Construcción y Rústico



Saucillo

Unidos para Progresar



DC-351/2016
28 Octubre 2016

DIP.LIC. BLANCA AMELIA GÁMEZ GUTIÉRREZ
PRESIDENTE DEL H. CONGRESO DEL ESTADO
PRESENTE.-

En cumplimiento a lo establecido por el decreto 112/04 I P. O., publicado el miércoles 29 de Diciembre del 2004 en el Periódico Oficial del Estado de Chihuahua, mediante el cual se reforman diversos Artículos del Código Municipal y de la Ley de Catastro para el Estado de Chihuahua, el Municipio de Saucillo somete a consideración de ese H. Congreso del Estado el presente Proyecto de la Tabla de Valores Unitarios de Suelo y Construcción para el ejercicio 2017, la cual servirá de base para el cálculo del impuesto predial. Dicho Proyecto ha sido expedido por la Autoridad Catastral Municipal de este H. Ayuntamiento, con fundamento a lo establecido por los Artículos 22 y 28 fracción XL del Código Municipal para el Estado de Chihuahua, mismo que se presenta en tiempo y forma, atendiendo a que la base del impuesto es el valor catastral, el cual resulta de sumar el valor de terreno y de la construcción y que debe reflejar el valor de mercado del inmueble, cumpliendo así a lo establecido por el Artículo 148 del Código Municipal y 24 de la Ley de Catastro, ambos, del Estado de Chihuahua.

La presente Tabla de Valores Unitarios de Suelo y Construcción que hoy se somete a consideración de ese H. Congreso del Estado, ha sido elaborada bajo los términos del Decreto en mención, la cual entrará en vigor, de ser aprobada, a partir del 1º. De Enero del 2017, para efecto de lo establecido por los Artículos 27 párrafo segundo y 28 fracción I, de la Ley de Catastro del Estado de Chihuahua.

Habiendo cumplido con todos y cada uno de los requisitos que la Ley exige para la elaboración del presente Proyecto, el Municipio de saucillo Solicita a ese H. Congreso del Estado, se apruebe el Proyecto de Tabla de Valores Unitarios de Suelo y Construcción que entrará en vigor para el ejercicio 2017, así como también, se ordene la publicación del mismo en el Periódico Oficial del Estado.



ATENTAMENTE
EL PRESIDENTE MUNICIPAL.



PRESIDENCIA MUNICIPAL
CD SAUCILLO, CHIH.

LIC. ARMANDO LOPEZ TORRES



28 octubre 2016

No. de Oficio: PM/144/16


H. CONGRESO DEL ESTADO

PRESENTE.-

Por medio de la presente, de conformidad con lo dispuesto por el artículo 63, fracciones II y III, del Código Municipal para el Estado de Chihuahua, me permito enviarle Certificación del Acuerdo de Cabildo, tomado en la sesión ordinaria No.2, de fecha 27 octubre 2016, mediante el cual se aprueba las Tablas de Valores Unitarios de Suelo y Construcción, que servirán de base para la determinación de los impuestos que sobre propiedad inmobiliaria, tiene derecho a cobrar el Municipio de saucillo, en los términos del artículo 28, fracción XL.

Sin otro particular, aprovecho la ocasión para reiterarle la seguridad de mi más atenta y distinguida consideración.

ATENTAMENTE


Ing. Luis Arturo Chavarria Camargo.
SECRETARIO MUNICIPAL.



PRESIDENCIA MUNICIPAL
CD SAUCILLO, CHIH.



Calle Vicente Guerrero y Ave. Séptima Col. Centro Saucillo, Chih.

(621) 475-0015

PresidenciaMunicipalSaucillo@hotmail.com



Unidos para Progresar

El C. ING. LUIS ARTURO CHAVARRÍA CAMARGO, Secretario del H. Ayuntamiento del Municipio de Saucillo, Chihuahua, hace constar y


CERTIFICA

Que en Libro de Actas de Cabildo del H. Ayuntamiento, se encuentra asentada el Acta número 3 de Sesión Ordinaria de Cabildo celebrada el día 27 de octubre de 2016, donde se dictó el siguiente Acuerdo:

ACUERDO: Se aprueban por UNANIMIDAD del H. Ayuntamiento LAS TABLAS DE VALORES UNITARIOS DE SUELO URBANO, CONSTRUCCIÓN Y RÚSTICO PARA EL AÑO 2017, que servirán de base para la determinación de los impuestos que sobre propiedad inmobiliaria tiene derecho a cobrar el Municipio de Saucillo en los términos del Artículo 28 Fracción XL del Código Municipal para el Estado de Chihuahua vigente.

Se expide la presente para los fines y usos legales a que haya lugar en el Municipio de Saucillo del Estado de Chihuahua a los 28 días del mes de octubre de 2016. DOY FE.

ATENTAMENTE


ING. LUIS ARTURO CHAVARRÍA CAMARGO
SECRETARIO MUNICIPAL



PRESIDENCIA MUNICIPAL
CD SAUCILLO, CHIH.

**PREDIOS
URBANOS**

PARA LOS EFECTOS DE LA PRESENTE TABLA DE VALORES UNITARIOS DE SUELO Y CONSTRUCCION SE ENTIENDE POR:

Catastro Municipal: El censo técnico analítico de los predios, ubicados en el territorio de los Municipios que conforma su sistema de información catastral, para fines fiscales, jurídicos, administrativos, geográficos, estadísticos, socioeconómicos y de planeación;

Catastro Estatal: El Sistema de Información Catastral del Estado de Chihuahua, que se sustenta y actualiza con los catastros municipales para fines jurídicos, administrativos, geográficos, estadísticos, socioeconómicos y de planeación;

Cédula Catastral: El documento oficial que contiene la información general de un predio;

Centro de Población: Las áreas constituidas por las zonas urbanizadas, las que se reserven a su expansión y las que se consideren no urbanizables por causas de preservación ecológica, prevención de riesgos y mantenimiento de actividades productivas dentro de los límites de dichos centros, así como las que por resolución de la autoridad competente se provean para la fundación de los mismos;

Construcción: La edificación de cualquier tipo, los equipos e instalaciones especiales adheridas de manera permanente al predio, clasificándose de la siguiente forma:

CLASIFICACIÓN DE LAS CONSTRUCCIONES.- Es la agrupación e identificación de las construcciones de acuerdo a la tipología y el uso de las mismas.

USO.- Corresponde al aprovechamiento genérico que tiene el inmueble y se clasifica en: Habitacional, comercia e Industrial.

HABITACIONAL.- Se refiere a las construcciones en donde habitualmente residen, individual o colectivamente, las personas y comprende todo tipo de vivienda.

COMERCIAL.- Se refiere a las edificaciones destinadas a la compraventa o intercambio de artículos de consumo y servicios.

INDUSTRIAL.- Se refiere a cualquier construcción destinada a la fabricación o transformación de productos de utilidad concreta.

TIPOLOGÍA DE CONSTRUCCIÓN.- Corresponde a la clasificación de la construcción dependiendo de las características que la constituyen, las cuales son:

HABITACIONAL POPULAR.- Vivienda con características constructivas mínimas, entre las que se pueden considerar: cuartos de usos múltiples sin diferenciación,

servicios mínimos incompletos; muros sin refuerzo, techos de lámina galvanizada, techos con estructura de madera terrados, techos de madera, pisos de concreto o terrados, instalaciones eléctricas e hidráulicas visibles.

HABITACIONAL ECONÓMICO.- Vivienda con características constructivas de calidad económica, entre las que se pueden considerar: proyecto básico definido, sin diseño estructural profesional. Espacios con alguna diferenciación, servicios mínimos completos, generalmente un baño, y con procedimientos formales de construcción; aplanados de mezcla o yeso, ventanería metálica, techos de concreto armado o lámina galvanizada, con claros no mayores de 3.5 metros, pisos de concreto con acabado pulido, o losetas vinílicas, algunas instalaciones completas visibles (hidráulica, eléctrica, sanitaria y gas).

HABITACIONAL MEDIO.- Vivienda con características constructivas de calidad media, entre las que se pueden considerar: espacios diferenciados por uso, servicios completos, con baño, muros con acabados aparentes, pintura, losetas de cerámica en cocina y baños, ventanería metálica, perfil tubular y aluminio sencillo, techos de concreto armado con claros no mayores a 4.0 metros, pisos recubiertos con losetas de vinil, cerámica, alfombra o piso laminado, instalaciones completas ocultas.

HABITACIONAL BUENO.- Vivienda con características entre las que se pueden considerar: acabados de buena calidad, proyecto funcional individualizado, con espacios totalmente diferenciados, servicios completos; dos baños, cuartos de servicio, acabados de mezcla, yeso y texturizados, pinturas de buena calidad o tapiz, ventanería de perfil de aluminio, natural y anodizado ventanería integrada a la construcción, techos de concreto armado, acero o mixtos, con claros mayores a 4.0 metros, pisos de primera calidad, mármol, losetas de cerámica, alfombra o duelas, aire acondicionado o calefacción.

HABITACIONAL DE LUJO.- Residencias con características constructivas entre las que se puedan considerar: acabados de muy buena calidad, diseños arquitectónicos y de ingeniería, con espacios amplios caracterizados y ambientados con áreas complementarias a las funciones principales. De uno hasta cuatro baños, con vestidor y closet integrado en una o más recamaras, acabado en muros de yeso, texturizados o recubiertos con maderas finas, ventanería de aluminio anodizado y maderas finas con vidrios dobles y especiales, techo de concreto armado, estructuras de soporte diseñadas específicamente para el proyecto, pisos de losetas de cerámica, mármol, alfombra, parquet de madera o duelas, instalaciones de confort y sistema de riego.

HABITACIONES DE SUPERLUJO.- Son las que cuentan con las características de la habitacional de lujo y además constituida por estancia, comedor, antecomedor, cocina, cuarto de estudio, cuatro recamaras o más, con baño, y alcoba definida con baño, baño independiente pudiendo ser colectivo, cuarto de servicio con baño, oficina, área de lavandería, cochera techada cuando menos para tres o más vehículos, alberca, sala de juegos y todas las que cuenten con más de 600 metros de construcción de uso habitacional.

COMERCIAL ECONÓMICO.- Construcción básica con características de baja calidad entre las que se pueden considerar: servicios complementarios, ocasionalmente forman parte de un uso mixto (vivienda y comercio), acabado en muros mezcla o yeso, ventanería metálica tubular, techo de lámina o de concreto armado, con claros de hasta 4.0 metros, pisos de concreto con acabado pulido, o losetas de vinil o de mosaico, instalaciones básicas ocultas y semiocultas (eléctricas e hidrosanitarias), complementos de calidad media (carpintería, herrerías, etc.).

COMERCIAL MEDIO.- Locales comerciales y tiendas departamentales con características y acabados de calidad media estandarizada, proyecto funcional y espacio reservado para cajones de estacionamiento. Acabados en muros yeso y texturizados, ventanería de aluminio, techo de concreto armado con claros mayores de 4.0 metros, pudiendo considerar nave industrial, pisos de concreto con acabado pulido, losetas de vinil, ocasionalmente losetas de cerámica, instalaciones básicas ocultas y semiocultas (eléctricas e hidrosanitarias), complementos de buena calidad (herrería, carpintería y vidriería).

COMERCIAL BUENO.- Locales y centros comerciales especializados con características constructivas y acabados de muy buena calidad, proyecto funcional ocupando espacios exclusivos, áreas de estacionamientos, circulación peatonal y áreas jardinadas. Acabados en muros yeso o texturizados, ventanería de aluminio anodizado, techumbres de lámina sobre armaduras de acero estructural y techos de concreto armado con claros hasta de 10.0 metros, pudiendo considerar nave industrial, pisos de losetas de cerámica, mármol, duelas, instalaciones básicas (eléctricas e hidrosanitarias), en general ocultas, instalaciones especiales (aire acondicionado, calefacción, alarma, pararrayos, hidroneumático), complementos de buena calidad, sobre diseño o de importación.

INDUSTRIAL LIGERO.- Edificaciones con características constructivas básicas de calidad intermedia, proyectos repetitivos normalmente sin divisiones internas, acabados en muros aparentes y de mezcla, ventanería metálica perfil tubular, techumbres de lámina o asbesto sobre armaduras ligeras de acero estructural, ocasionalmente de madera claros hasta 6.00 metros, pudiendo considerar nave industrial, pisos de concretos reforzado acabado pulido, instalaciones con servicios básicos (eléctricos hidrosanitarios) ocultos o semiocultos, complementos de calidad media estandarizada (herrería, carpintería, vidriería, etc.), áreas de estacionamiento y andenes de carga.

INDUSTRIAL MEDIANO.- Construcciones con características especializadas de calidad intermedia, con proyectos repetitivos normalmente sin divisiones internas, con oficinas, áreas recreativas y áreas verdes. Acabados en muros aparentes, mezcla, yeso y ocasionalmente texturizados, ventanería metálica de perfiles tubular o de aluminio, techumbres de lámina galvanizada o asbesto sobre armaduras, pudiendo considerar nave industrial, pisos de concreto reforzado, acabado pulido, recubiertos con cerámica u otros elementos de soporte industrial de rodamiento, plantas de tratamientos de aguas residuales para reutilizar en sistemas de riego, instalaciones deportivas y recreativas.

Estas a su vez se podrán subclasificar, de acuerdo al estado de conservación o las condiciones en las que se encuentren, conforme a las constancias que obren en los archivos de los catastros municipales, estableciéndose en las tablas de cada municipio dichas subclasificaciones.

CLASE.- Es el grupo al que pertenece un tipo de construcción de acuerdo a su estado de conservación el cual se describe a continuación:

CLASE (A).- Edificaciones, nuevas que notablemente han recibido un mantenimiento que no excede del 5% de su Valor de Reposición Nuevo y que están en perfectas condiciones para realizar el uso que les corresponde.

CLASE (B).- Edificaciones, usadas que han recibido un mantenimiento que no excede del 20% de su Valor de Reposición Nuevo y que están en normales condiciones para realizar el uso que les corresponde.

CLASE (C).- Edificaciones, usadas que necesitan un mantenimiento que excede mas del 20% de su Valor de Reposición Nuevo para realizar el uso que les corresponde.

Construcción permanente: La que está adherida a un predio de manera fija, en condiciones tales que no pueda separarse del suelo sin deterioro de la propia construcción o del predio, o aquella que considerándose provisional tenga un uso de carácter permanente;

Construcción provisional: La que por su estructura puede ser desmontable sin deterioro del predio ni de sí misma, adquiriendo el carácter de permanente al año de su instalación;

Construcción ruinoso: La que por su deterioro físico no pueda tener un uso normal o constituya un riesgo de seguridad para la población;

Instalaciones especiales: Aquellas que complementan en servicios y funcionamiento a uninmueble;

Límite de Centro de Población: La línea que envuelve las áreas que conforman un centro de población;

Predio:

- a) El terreno urbano, suburbano o rústico, con o sin construcciones, cuyos linderos forman un polígono sin solución de continuidad;
- b) Cada una de las unidades que integran un condominio;

Predio edificado: El que tenga construcción permanente;

Predio no edificado: Predios urbanos sin construcción, a excepción de:

- a) Los inmuebles que se ubiquen en las zonas designadas para la protección ecológica;
- b) Las áreas verdes y espacios abiertos de uso público;
- c) Aquellos que de acuerdo con el plan Director Urbano o la autoridad competente se declaren como zonas de reserva para uso habitacional;
- d) Los campos deportivos o recreativos funcionando como tales;
- e) Los estacionamientos públicos debidamente autorizados y en operación;
- f) Los que por su topografía extremadamente accidentada tengan un aprovechamiento restringido, y
- g) Las superficies dedicadas primordialmente a explotación agropecuaria;

Predio ocioso: Aquel que encontrándose dentro o fuera del límite del centro de población tenga un uso o aprovechamiento distinto al que señala el Plan Director Urbano o la autoridad competente;

Predio rústico: El que se encuentre ubicado fuera del límite del centro de población, y su destino sea de producción agropecuaria, forestal, frutícola, minera o actividades equiparables;

Predio urbano:

- a) El que se encuentre ubicado dentro de los límites de algún centro de población;
- y
- b) Los que encontrándose fuera de los límites de algún centro de población, por su uso de suelo y que cuente con más de dos servicios.

Predio Suburbano: Los bienes inmuebles ubicados fuera de los perímetros de las poblaciones, con valores de mercado intermedios entre los urbanos y los rústicos, determinados por su proximidad a las poblaciones en proceso de crecimiento, aún cuando estén destinados a la explotación agrícola, pecuaria o industrial rural. Quedarán también comprendidos dentro de esta clasificación, los predios destinados a fraccionamientos denominados "campestres" o "granjas", o cualquier otro que sea fraccionado o lotificado y, en general, todas aquellas zonas fuera de los perímetros poblacionales donde se presten los servicios municipales de agua potable y energía eléctrica como máximo.

Sistema de Información Catastral. Elemento fundamental de validación e información jurídica, social y económica respecto a las características y valoración de la propiedad inmobiliaria en el territorio estatal, con sus consiguientes efectos informativos, fiscales, administrativas y civiles;

Valor de Mercado. Es la determinación valorativa en unidades monetarias de un predio, atendiendo a sus elementos cualitativos y cuantitativos a una fecha determinada.

Valor Unitario. El determinado por unidad de medida en las Tablas de Valores Unitarios de Suelo y Construcción aprobadas por el H. Congreso del Estado.

Valor Unitario. El que fija la autoridad catastral municipal por unidad de superficie;

Valor Catastral: Es el valor que la entidad catastral le asigna a un inmueble mediante la aplicación de los valores unitarios de suelo y construcción a las partes correspondientes e integrantes del predio, en combinación con los méritos y deméritos aplicables.

Valor Fiscal: Representa la cantidad con la que esta inscrito un inmueble en las oficinas de catastro y bajo el cual tributa su impuesto predial.

Valor de Reposición Nuevo: Es el costo total de construcción requerido para reemplazar la edificación que se valua, con un sustituto de la misma utilidad. Tales costos incluyen la mano de obra, materiales, costos indirectos e utilidad del contratista.

Sistema de Información Catastral. Conjunto de procesos y datos, respecto a las características y valoración de la propiedad inmobiliaria, que deberán instrumentar los catastros municipales y concentrar en el catastro estatal.

Sector Catastral. La división geográfica que establece la autoridad catastral municipal con respecto de su territorio y que agrupa a un número determinado de predios en función de su ubicación. Es el área en que se divide la zona urbana de acuerdo a sus características geográficas y socioeconómicas, agrupando un número determinado de manzanas.

Manzana Catastral: Subdivisión física existente entre los sectores catastrales separadas entre si por vialidades de tránsito vehicular.

Zona: Extensión de terreno de dimensiones considerables, y que presenta una forma de banda o franja. También resulta ser la parte de un terreno o de una superficie encuadrada entre ciertos límites.

Zona Homogénea de valor. Es una fracción de sector catastral, sector catastral completo o varios sectores catastrales, delimitado por una poligonal plasmada en cartografía municipal que tengan características similares, tales como infraestructura, servicios, topografía y cualquier otro elemento relacionado que incida en el valor de la zona homogénea.

Valuación Directa. Es el procedimiento utilizado por la Autoridad Catastral Municipal para determinar el valor catastral de un predio con base a la información y a los elementos técnicos con que cuenta.

Definición de Inmueble: Son los derechos de la tierra y todas las cosas que estén adheridas permanentemente a ella.

Elementos de un Bien Inmueble: La tierra el subsuelo, el aire encima de ella los objetos permanentemente adheridos como edificios, estructuras y mejoras al terreno.

Derechos de un Bien Inmueble:

- 1) Derecho de ocuparlo y usarlo
- 2) Derecho de afectarlo
- 3) Derecho de venderlo o disponer de el
- 4) Derecho de heredar
- 5) El derecho mas completo, privado de un bien inmueble que representa el mas completo conjunto de derechos, se llama TITULO DE PROPIEDAD.

Factor: Elemento que actua como condicionante para generación de resultados.

Factor de Merito: Factores que premian o incrementan el valor catastral de un predio.

Factor de demerito: Factores que disminuyen el valor catastral de un predio.

Depreciación: Es la perdida real de valor de u bien debido a su edad desgaste físico, servicio y uso.

Deterioro Físico: Factor que determina la depreciación; es una forma de depreciación donde la perdida en valor o utilidad de un bien es atribuible a causas meramente físicas como son el desgaste o exposición de los elementos. El deterioro físico inicia en ele momento en que finaliza la construcción.

Vida económica o vida útil normal: Es el periodo en términos de años durante el cual se puede usar una construcción para el propósito al que se le destino originalmente, antes de alcanzar una condición de inutilizable.

Vida útil remanente: Periodo de tiempo expresado en años que se estima funcionara un bien en el futuro, a partir de una determinada fecha.

Edad efectiva: Es la edad aparente de un bien en comparación con un bien nuevo similar. Es la edad de un bien indicada por su condición física y utilidad en contraste con su edad cronológica.

Tablas de Valores: Decreto emitido por el H. Congreso del Estado a iniciativa De los Ayuntamientos que contiene debidamente ordenada y relacionada geográficamente la información de zonas homogéneas, corredores de valor, tipología y valores de construcción, así como los usos y valores de suelo rustico.

Norma de aplicación:

Las tablas de valores unitarios de suelo y construcción deberán reflejar el valor de mercado.

Para la determinación de las zonas homogéneas de valor y de los valores unitarios de terreno por zona y por vialidad, el territorio de los municipios se dividirá en áreas con características homogéneas.

Para la definición de las áreas homogéneas se tomará en consideración lo dispuesto por los planes y programas de desarrollo urbano y rural que tengan efectos sobre el territorio; la existencia, disponibilidad y características del equipamiento y servicios públicos, así como el tipo de construcción y demás factores que incrementen o demeriten el valor de las zonas y predios.

Cuando la disponibilidad y calidad de los servicios públicos, el uso de suelo, infraestructura urbana y equipamiento, nivel socioeconómico de la población, tipo y calidad de las construcciones; sean similares dentro de una circunscripción territorial, se constituye en una zona homogénea de valor y se le asignará un valor unitario de suelo.

Las Tablas de Valores Unitarios de Suelo y Construcción deberán delimitar con precisión el área que comprenda cada zona homogénea de valor.

Dentro de la zona homogénea de valor pueden existir franjas, denominadas corredores de valor que por sus características dan lugar a que los inmuebles colindantes, puedan tener un valor unitario de suelo diferente a la propia zona homogénea.

Para determinar un corredor de valor se considerarán: las condiciones y factores que puedan modificar el valor de la franja, respecto del que corresponda a la zona homogénea.

Para la determinación de los valores unitarios de suelo y construcción, los predios se clasificarán en urbanos, suburbanos y rústicos.

Las construcciones se clasificarán de acuerdo a su vocación o uso preponderante en: Habitacionales, comerciales e industriales; éstas a su vez se clasificarán de acuerdo a su tipología de construcción y a su estado de conservación, las cuales se establecerán en la Tabla de Valores Unitarios de Suelo y Construcción.

Las Tablas de Valores Unitarios de Suelo y Construcción deberán contener los factores de incremento y demérito que serán aplicables en el procedimiento valuatorio.

Los valores unitarios de suelo en la zona urbana y suburbana se fijarán por metro cuadrado y en zona rústica por hectárea.

Las bases generales y sistemas para la clasificación y valuación de las zonas, predios, construcciones, así como la aplicación de factores de incremento y demérito para la determinación de valores unitarios, se establecerán de conformidad con lo dispuesto por esta Ley.

Para determinar el valor catastral de los predios, se aplicarán los valores unitarios aprobados, de acuerdo con la siguiente fórmula:

$$VCAT = VT + VC$$

Para efectos de la fórmula anterior, se entenderá:

VCAT=Valor Catastral

VT= Valor del Terreno

VC=Valor de la Construcción

El valor del terreno de un inmueble se obtiene de multiplicar su superficie por el valor unitario de suelo, contenido en las Tablas de Valores Unitarios de Suelo y Construcción aprobadas para el Municipio en el cual se encuentra ubicado el predio, de acuerdo con la fórmula siguiente:

$$VT = ST \times VUS$$

Para efectos de la fórmula anterior, se entenderá:

VT=Valor de Terreno

ST= Superficie del Terreno

VUS=Valor Unitario del Suelo correspondiente a la zona homogénea, sector o corredor de valor donde se ubica el inmueble.

En su caso, deberá considerarse los factores de incremento y demérito, previstos en las tablas, según las características del suelo, una vez determinado el valor unitario de referencia que le corresponda.

El valor de construcción de un inmueble, se obtiene de multiplicar la superficie construida, por el valor unitario de construcción para cada tipo de edificación, contenido en las Tablas de Valores Unitarios de Suelo y Construcción aprobadas para el Municipio en el cual se encuentra ubicado el predio, más el valor de las instalaciones especiales permanentes, de acuerdo con la fórmula siguiente:

$$VC = SC \times VUC + VIE$$

Para efectos de la fórmula anterior, se entenderá:

VC= Valor de la Construcción

SC=Superficie de la Construcción

VUC= Valor Unitario de la Construcción

VIE= Valor de las Instalaciones Especiales

Según las características del predio deberán aplicarse, en su caso, los factores de incremento y demérito, previstos en las tablas, una vez determinado el valor unitario de referencia que le corresponda.

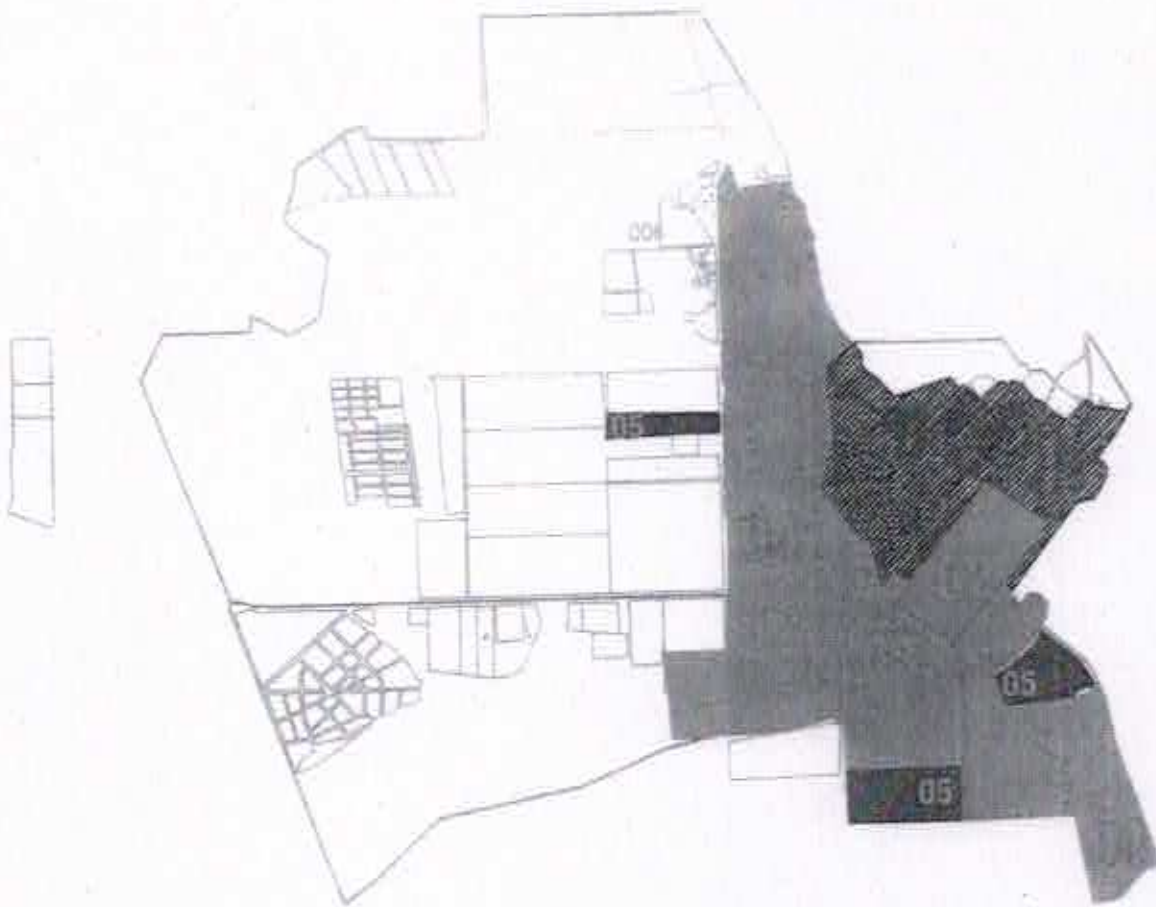
Para los inmuebles que estén sujetos al régimen de propiedad en condominio, la valuación deberá hacerse respecto a cada unidad privativa, incluyendo la parte proporcional indivisa de los bienes comunes.

El párrafo cuarto de la fracción IV del Artículo 115, Constitucional que a la letra dice:

“Los ayuntamientos, en el ámbito de su competencia, propondrán a las legislaturas estatales las cuotas y tarifas aplicables a impuestos, derechos, contribuciones de mejoras y las tablas de valores unitarios de suelo y construcciones que sirvan de base para el cobro de las contribuciones sobre la propiedad inmobiliaria.

MUNICIPIO DE SAUCILLO

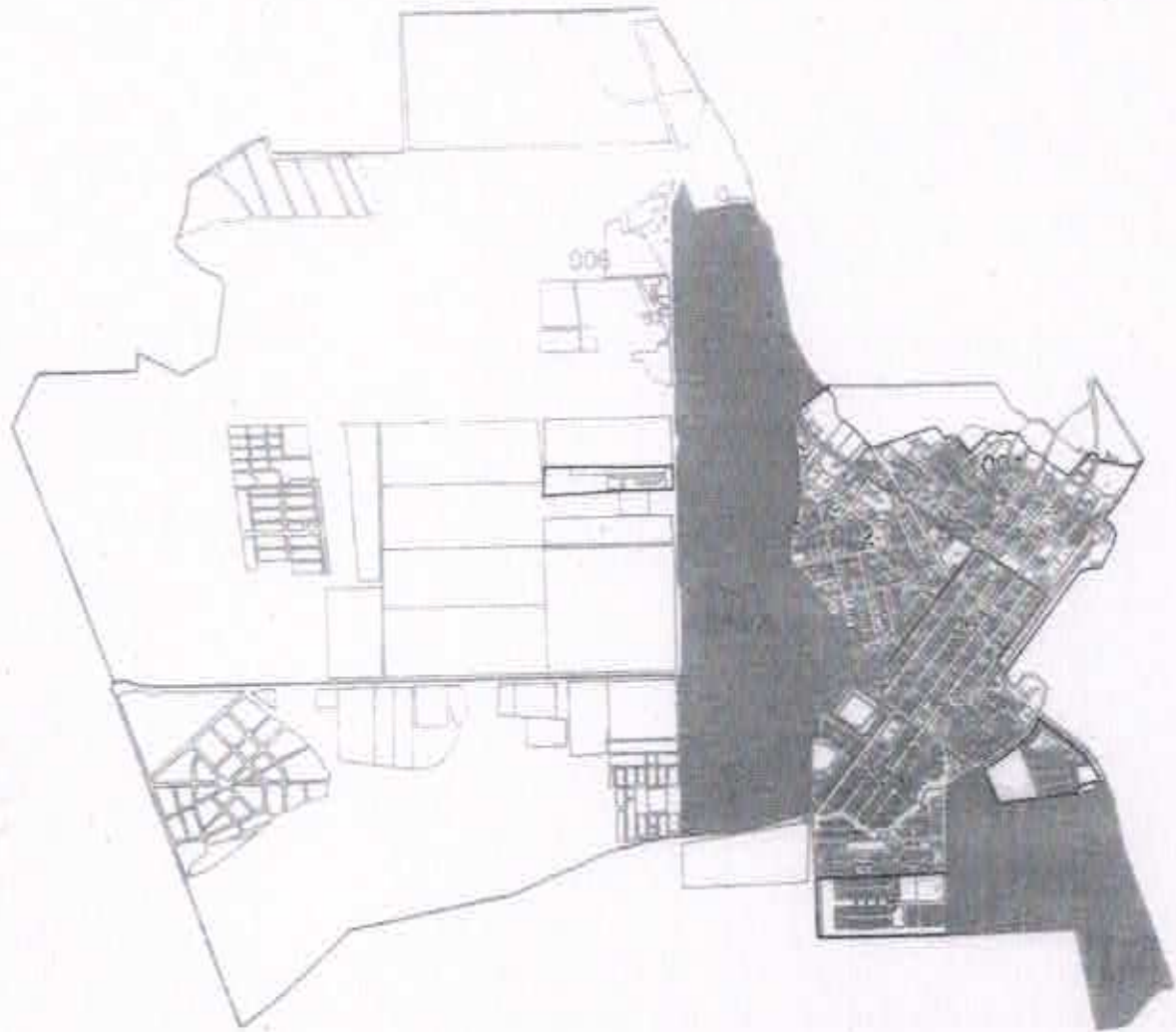
ZONAS HOMOGENEAS DE SUELO URBANO



VALORES UNITARIOS DE SUELO URBANO		
ZONA No.	VALOR UNIT. (\$/M ²)	INDICADOR
01	220.00	
02	260.00	
03	180.00	
04	120.00 a 160.00	
05	200.00	
06	120.00	

MUNICIPIO DE SAUCILLO

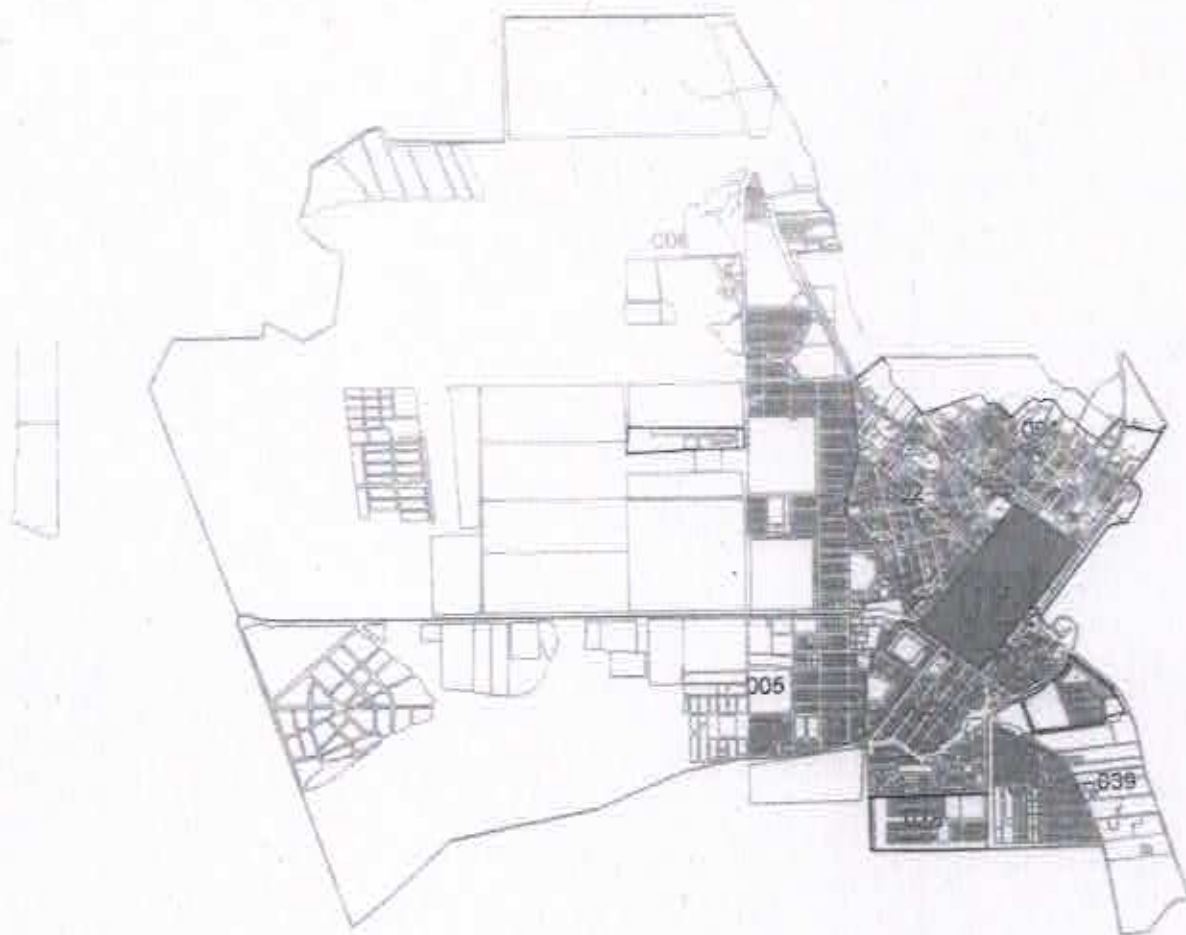
ZONAS HOMOGENEAS DE SUELO URBANO



VALORES UNITARIOS DE SUELO URBANO *		
ZONA No.	VALOR UNIT. (\$/M2)	INDICADOR
04	120.00 a 160.00	

MUNICIPIO DE SAUCILLO

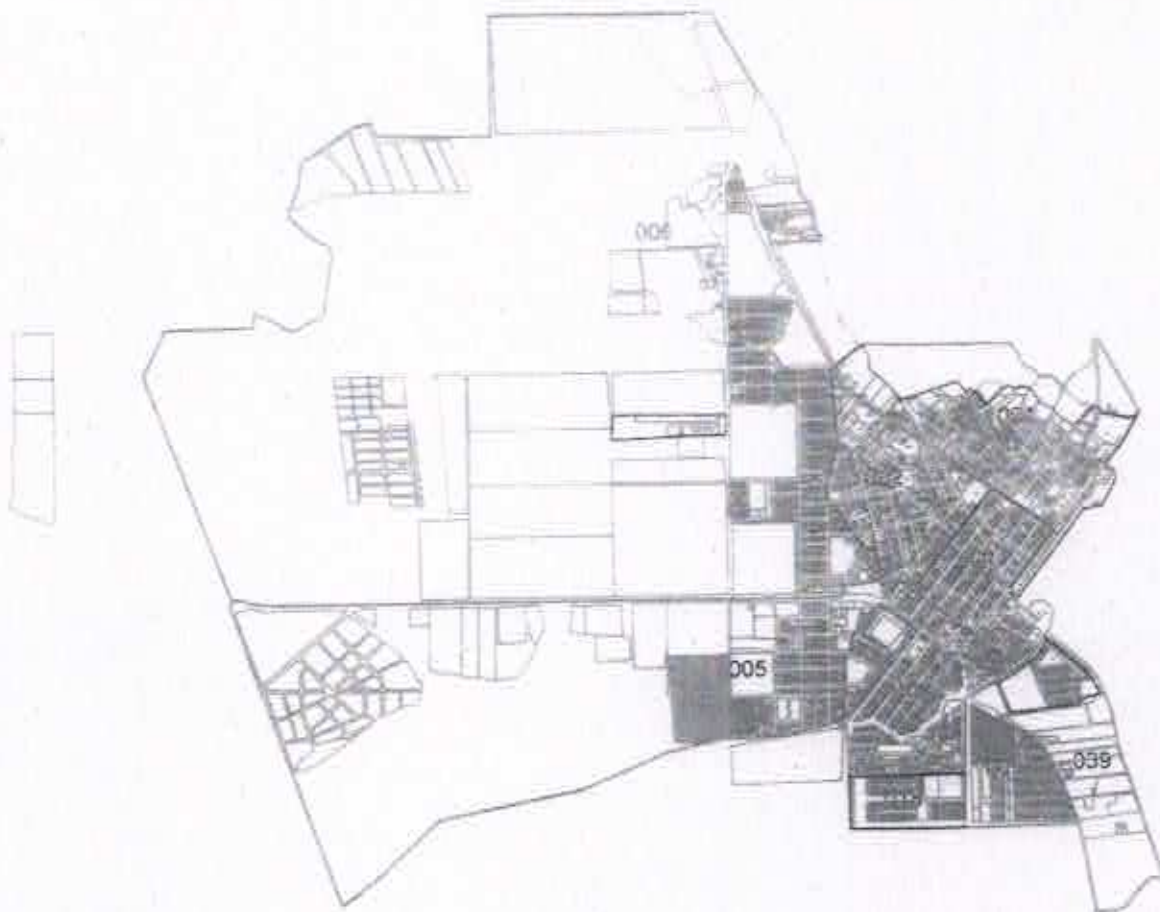
ZONAS HOMOGENEAS DE SUELO URBANO



VALORES UNITARIOS DE SUELO URBANO		
ZONA No.	VALOR UNIT. (\$/M2)	INDICADOR
02	260.00	

MUNICIPIO DE SAUCILLO

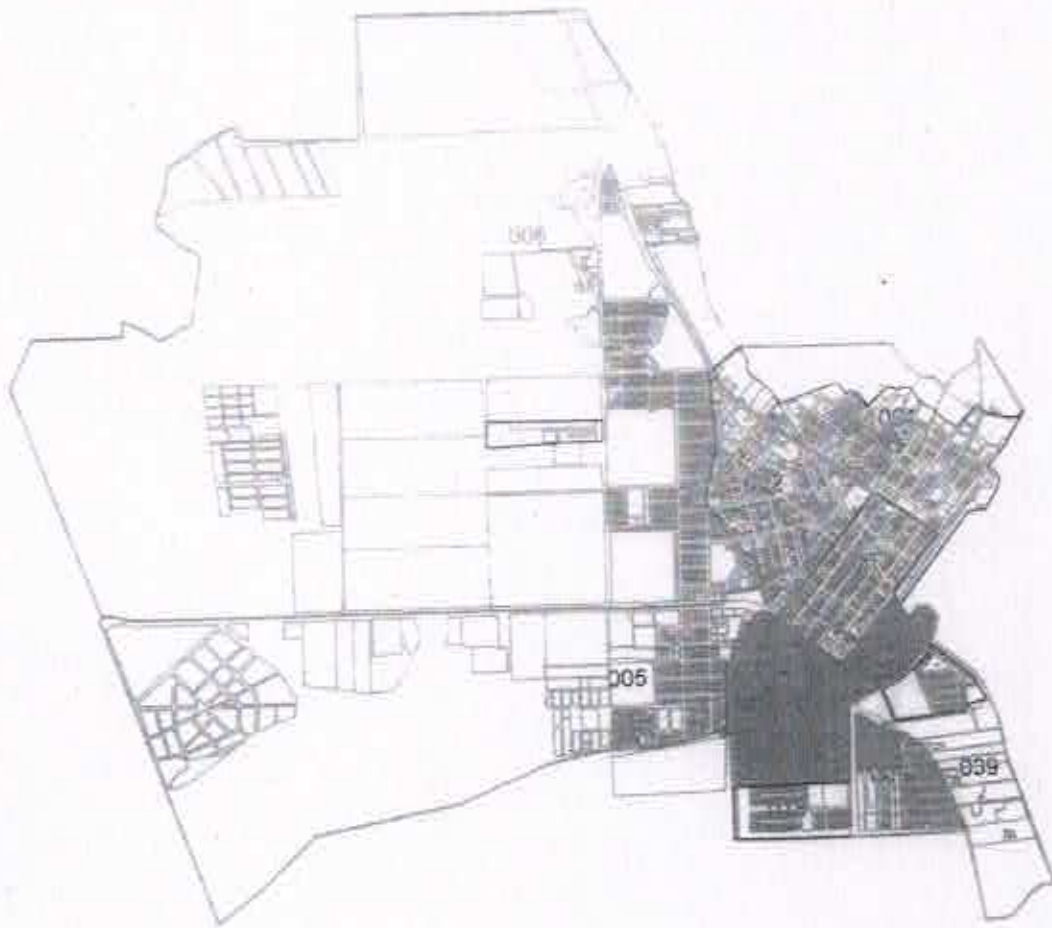
ZONAS HOMOGENEAS DE SUELO URBANO



VALORES UNITARIOS DE SUELO URBANO		
ZONA No.	VALOR UNIT. (\$/M2)	INDICADOR
06	120.00	

MUNICIPIO DE SAUCILLO

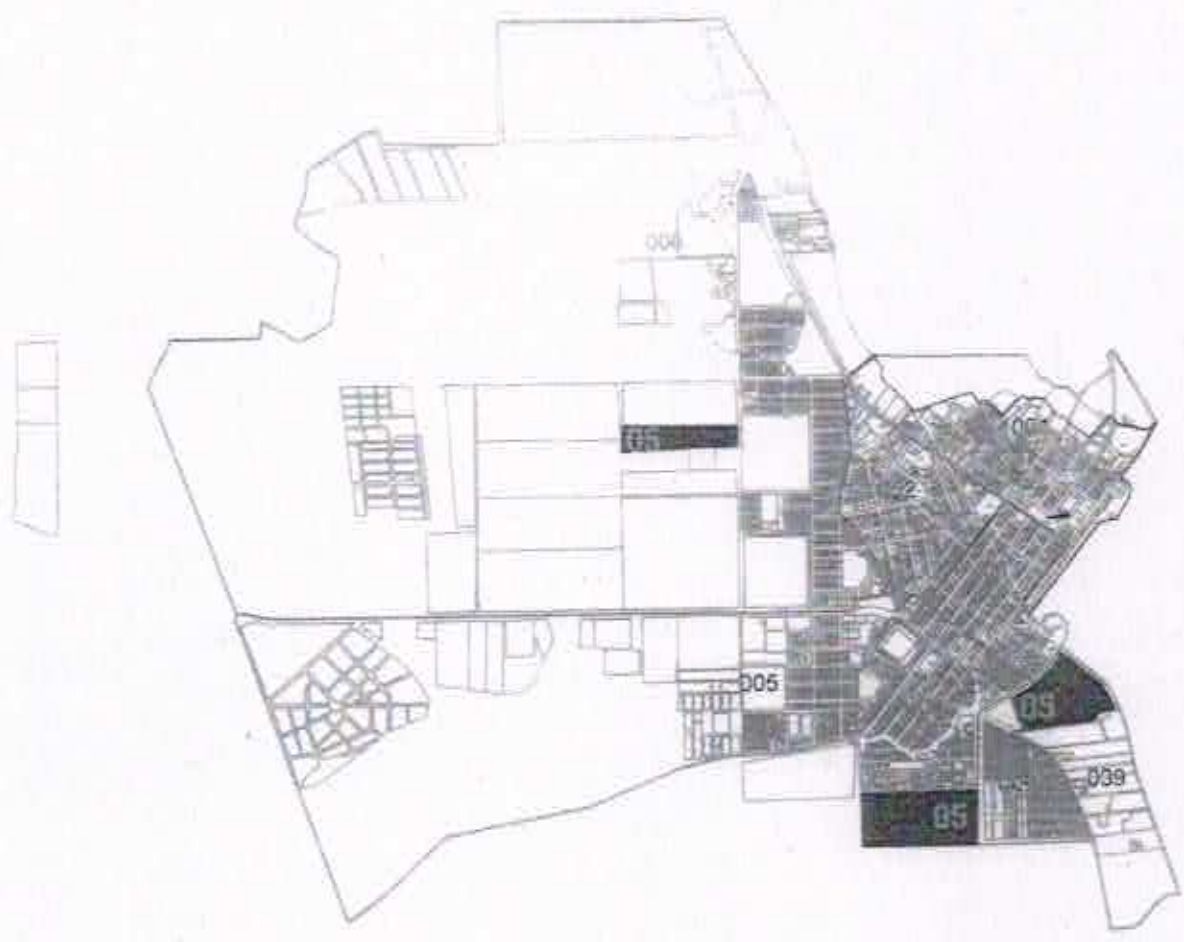
ZONAS HOMOGENEAS DE SUELO URBANO



VALORES UNITARIOS DE SUELO URBANO		
ZONA No.	VALOR UNIT. (\$/M2)	INDICADOR
03	180.00	

MUNICIPIO DE SAUCILLO

ZONAS HOMOGENEAS DE SUELO URBANO



VALORES UNITARIOS DE SUELO URBANO		
ZONA No.	VALOR UNIT. (\$/M2)	INDICADOR
05	200.00	

TIPOLOGIA DE LAS CONSTRUCCIONES:

**LAS ILUSTRACIONES DE ESTAS TIPOLOGIAS UTILIZADAS
PRETENDEN FACILITAR LA IDENTIFICACION DE LAS
CONSTRUCCIONES PARA TENER UNA IDEA DE LAS
CLAVES DE VALUACION CORRESPONDIENTE UTILIZADAS
EN EL CATASTRO.**

HABITACIONAL POPULAR:

CLAVE: 2111



HABITACIONAL ECONOMICO:

CLAVE: 2121



HABITACIONAL MEDIANO:

CLAVE: 2131

