



**PRESIDENCIA MUNICIPAL**  
JUÁREZ, CHIHUAHUA

DEPENDENCIA	Secretaría del Ayuntamiento
DEPARTAMENTO	Dirección de Gobierno
NÚMERO DE OFICIO	SA/GOB/912/2023

**H. CONGRESO DEL ESTADO DE CHIHUAHUA**  
**LXVII LEGISLATURA CONSTITUCIONAL**  
**P R E S E N T E.-**

Por medio del presente informamos que el Honorable Ayuntamiento del Municipio de Juárez, Estado de Chihuahua, en la **sesión ordinaria No. 51**, del **26 de octubre de 2023**, aprobó el anteproyecto de **Tablas de Valores Unitarios de Suelo y Construcción para el Ejercicio Fiscal 2024**.

En virtud de lo anterior y con fundamento en lo dispuesto en la fracción XL del artículo 28 del Código Municipal para el Estado de Chihuahua, en correlación con el artículo 22 de la Ley de Catastro del Estado de Chihuahua, anexo al presente encontrarán el acuerdo respectivo a efecto de que, previa atención y revisión por parte de esa Soberanía, se apruebe y se envíe para su publicación en el Periódico Oficial del Estado de Chihuahua.

Reiteramos a ustedes, la seguridad de nuestra atenta y distinguida consideración.

**ATENTAMENTE**  
**CIUDAD JUÁREZ, CHIHUAHUA, A 26 DE OCTUBRE DE 2023**

  
**LIC. CRUZ PÉREZ CUELLAR**  
**PRESIDENTE DEL MUNICIPIO DE JUÁREZ**  
**ESTADO DE CHIHUAHUA**



**PRESIDENCIA MUNICIPAL**  
**MUNICIPIO DE JUAREZ**  
**ESTADO DE CHIHUAHUA**

  
**MTRO. HÉCTOR RAFAEL ORTÍZ ORPINEL**  
**SECRETARIO DE LA PRESIDENCIA MUNICIPAL**  
**Y DEL HONORABLE AYUNTAMIENTO**

\*HROO/omd/omp



2000  
2001  
2002  
2003  
2004  
2005  
2006  
2007  
2008  
2009  
2010  
2011  
2012  
2013  
2014  
2015  
2016  
2017  
2018  
2019  
2020  
2021  
2022  
2023  
2024  
2025  
2026  
2027  
2028  
2029  
2030



**PRESIDENCIA MUNICIPAL  
JUÁREZ, CHIHUAHUA**

DEPENDENCIA	Secretaría del Ayuntamiento
DEPARTAMENTO	Dirección de Gobierno
NÚMERO DE OFICIO	SA/GOB/905/2023

- - - EL QUE SUSCRIBE, MAESTRO HÉCTOR RAFAEL ORTIZ ORPINEL, SECRETARIO DE LA PRESIDENCIA MUNICIPAL Y DEL HONORABLE AYUNTAMIENTO DEL MUNICIPIO DE JUÁREZ, ESTADO DE CHIHUAHUA. -----

**CERTIFICO:**

- - - Que en la sesión ordinaria número cincuenta y uno, del Honorable Ayuntamiento del Municipio de Juárez, Estado de Chihuahua, del veintiséis de octubre del año dos mil veintitrés, entre otros, fue debidamente aprobado el siguiente: -----

**ASUNTO CUATRO, NUMERAL CUATRO.-** Aprobar el anteproyecto de Tablas de Valores Unitarios de Suelo y Construcción del Municipio de Juárez, Estado de Chihuahua, para el Ejercicio Fiscal 2024, derivado de lo anterior, mediante votación nominal y por mayoría de votos, se emitió el siguiente:

**ACUERDO:**

**PRIMERO.-** Se aprueba el anteproyecto de la Tabla de Valores Unitarios de Suelo y Construcción, del Municipio de Juárez, Estado de Chihuahua, para el Ejercicio Fiscal 2024, en términos del documento que se adjunta como anexo y que forma parte integrante del presente acuerdo como si a la letra se insertase.

**SEGUNDO.-** Se acuerda por este H. Ayuntamiento, instruir a la titular de la Tesorería Municipal a que fije las bases para que el incremento al Impuesto Predial, sea un impacto gradual, procurando que no lesione la economía de los contribuyentes de menores ingresos.

**TERCERO.-** Se autoriza a los ciudadanos Presidente Municipal y Secretario de la Presidencia y del H. Ayuntamiento, para que turnen al Honorable Congreso del Estado de Chihuahua el presente acuerdo para su trámite Constitucional.

**CUARTO.-** Notifíquese.

- - - SE EXPIDE LA PRESENTE CERTIFICACIÓN PARA TODOS LOS EFECTOS LEGALES A QUE HAYA LUGAR, EN CIUDAD JUÁREZ, CHIHUAHUA, A LOS VEINTISÉIS DÍAS DEL MES DE OCTUBRE DEL AÑO DOS MIL VEINTITRÉS. -----

----- DOY FE. -----

**SECRETARIO DE LA PRESIDENCIA MUNICIPAL  
Y DEL HONORABLE AYUNTAMIENTO**

**MTRO. HÉCTOR RAFAEL ORTIZ ORPINEL**



**PRESIDENCIA MUNICIPAL  
MUNICIPIO DE JUAREZ  
ESTADO DE CHIHUAHUA**



PRESIDENCIA MUNICIPAL  
MUNICIPIO DE JUÁREZ  
ESTADO DE CHIHUAHUA



**SIN TEXTO**





HEROICA  
CIUDAD JUÁREZ

Gobierno Municipal 2021-2024

Dependencia Tesorería Municipal  
Oficio: Impuesto Predial 2023  
Núm. De Oficio TM/097/2023



SECRETARÍA DEL  
H. AYUNTAMIENTO

SECRETARÍA DEL  
H. AYUNTAMIENTO

AUSE DE RECIBO

**SECRETARIO DEL AYUNTAMIENTO DEL MUNICIPIO DE JUÁREZ**  
**MTRO. HECTOR ORTIZ ORPINEL**  
**PRESENTE.-**

Por este conducto tengo a bien turnarle las Tablas de Valores Unitarios de Suelo y Construcción para el Ejercicio Fiscal 2024 del Municipio de Juárez. Lo anterior en cumplimiento de la instrucción dada en el acuerdo PRIMERO del Acuerdo aprobado en la sesión del Honorable Ayuntamiento del Municipio de Juárez, Estado de Chihuahua, número 51, de fecha 26 de octubre, del año dos mil veintitrés, en los términos del documento que se adjunta como Anexo y que forma parte integrante del Acuerdo como si a la letra se insertase.

Así mismo tengo a bien turnarle las bases que se toman en consideración para la aplicación del impuesto predial, para el ejercicio fiscal 2024, para que se integren a la Tabla de Valores Unitarios de Suelo y Construcción que se turna al Congreso del Estado de Chihuahua.

Lo anterior en cumplimiento de la instrucción dada en el acuerdo SEGUNDO del Acuerdo aprobado en la sesión del Honorable Ayuntamiento del Municipio de Juárez, Estado de Chihuahua, número 51, de fecha 26 de octubre, del año dos mil veintitrés, explicando los criterios de aplicación.

WWW.JUAREZ.GOB.MX



SECRETARÍA  
DEL H. AYUNTAMIENTO

**COTEJADO**

De conformidad con el artículo 28, fracción I, de la Ley de Catastro del Estado de Chihuahua, a partir del 1ro de Enero de 2024, deberá de actualizarse el valor de cada una de las cuentas del padrón catastral con base en la tabla autorizada, sujetándose a los supuestos y criterios tomados para determinar el incremento al impuesto Predial de la siguiente manera:

Un cociente de variación por cuenta, que resultará de dividir el valor catastral de la misma cuenta al 31 de diciembre de 2023, entre el monto que se determine por la aplicación de la Tabla de Valores Unitarios de Suelo y Construcción para el ejercicio fiscal 2024.

Aquellas cuentas que tengan un cociente de variación menor o igual a 0.50, su valor catastral al 31 de diciembre de 2023 será multiplicado por **1.09** y el resultado de esta operación será el valor catastral de dicha cuenta para el ejercicio fiscal de 2024.

Aquellas cuentas que tengan un cociente de variación mayor que 0.50 y menor o igual a 0.70, su valor catastral al 31 de diciembre de 2023 será multiplicado por **1.07** y el resultado de esta operación será el valor catastral de dicha cuenta para el ejercicio fiscal de 2024.

Aquellas cuentas que tengan un cociente de variación mayor que 0.70 y menor o igual a 0.90, su valor catastral al 31 de diciembre de 2023 será multiplicado por **1.03** y el resultado de esta operación será el valor catastral de dicha cuenta para el ejercicio fiscal de 2024 y en apego a lo indicado en la Tabla de Valores Unitarios de Suelo y Construcción para el ejercicio fiscal 2024.



SECRETARÍA  
DEL H. AYUNTAMIENTO

**COTEJADO**

WWW.JUAREZ.GOB.MX



**MUNICIPAL  
DE JUÁREZ  
CHIHUAHUA**



**HEROICA  
CIUDAD JUÁREZ**

Gobierno Municipal 2021-2024

Dependencia Tesorería Municipal  
Oficio: Impuesto Predial 2023  
Núm. De Oficio TM/097/2023

Aquellas cuentas que tengan un cociente de variación mayor que 0.90 su valor catastral al 31 de diciembre de 2023 será multiplicado por 1 y el resultado de esta operación será el valor catastral de dicha cuenta para el ejercicio fiscal de 2024 y en apego a lo indicado en la Tabla de Valores Unitarios de Suelo y Construcción para el ejercicio fiscal 2024.

Sin otro particular por el momento, me es grato quedar de usted.

**ATENTAMENTE**

**CD. JUÁREZ, CHIH. A 26 DE OCTUBRE DE 2023**

**C.P. DAYIRA RAQUEL FERNANDEZ MARTINEZ  
TESORERA MUNICIPAL**



*"2023, Centenario de la muerte del General Francisco Villa"  
"2023, Cien años del Rotarismo en Chihuahua"*



**SECRETARÍA  
DEL H. AYUNTAMIENTO**

**COTEJADO**

EL CIUDADANO MAESTRO HÉCTOR RAFAEL ORTIZ ORPINEL,  
SECRETARIO DE LA PRESIDENCIA MUNICIPAL Y DEL  
HONORABLE AYUNTAMIENTO DE JUÁREZ, CHIHUAHUA, CON  
FUNDAMENTO EN EL ARTÍCULO 63 FRACCIÓN II DEL CÓDIGO  
MUNICIPAL PARA EL ESTADO DE CHIHUAHUA. -----

**CERTIFICA:**

QUE LA PRESENTE ES COPIA FIEL Y EXACTA SACADA DE SU  
ORIGINAL, LA CUAL OBRA EN LOS ARCHIVOS DE LA  
**SECRETARÍA DEL AYUNTAMIENTO**, MISMA QUE TUVE A LA  
VISTA Y QUE DEBIDAMENTE COTEJADA SE EXPIDE SELLADA  
EN **DOS FOJA(S) ÚTIL(ES)**.-----

**CIUDAD JUÁREZ, CHIH., A 27 DE OCTUBRE DE 2023**  
**EL SECRETARIO DE LA PRESIDENCIA MUNICIPAL**  
**Y DEL HONORABLE AYUNTAMIENTO**

  
**MTRO. HÉCTOR RAFAEL ORTIZ ORPINEL**



**PRESIDENCIA MUNICIPAL**  
**MUNICIPIO DE JUÁREZ**  
**ESTADO DE CHIHUAHUA**

l'meom



**TABLA DE  
VALORES UNITARIOS  
DE SUELO Y CONSTRUCCIÓN  
EJERCICIO FISCAL 2024**

**MUNICIPIO DE JUÁREZ  
DEL ESTADO DE CHIHUAHUA**





PRESIDENCIAL  
MUNICIPIO DE JUÁREZ  
ESTADO DE CHIHUAHUA

PRESIDENCIAL MUNICIPAL  
MUNICIPIO DE JUÁREZ  
ESTADO DE CHIHUAHUA

**SIN TEXTO**



MUNICIPAL  
DE JUÁREZ  
CHIHUAHUA

## MUNICIPIO DE JUÁREZ

### TABLA DE VALORES UNITARIOS DE SUELO Y CONSTRUCCIÓN EJERCICIO FISCAL 2024

#### CONTENIDO

TABLA DE VALORES UNITARIOS POR METRO CUADRADO DE CONSTRUCCIÓN DE ACUERDO A SU USO Y TIPOLOGÍA

HABITACIONAL  
COMERCIAL  
INDUSTRIAL

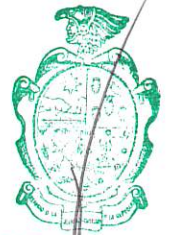
TABLA DE CRITERIO DE DEMÉRITOS DE CONSTRUCCIÓN  
ROSS-HEIDECKE VT=70

TABLA DE DEMÉRITOS POR SUPERFICIE DE SUELO  
PREDIOS URBANOS Y RUSTICOS

TABLA DE VALORES DE CORREDORES DE VALOR

TABLA DE VALORES UNITARIOS DE SUELO

DEFINICIONES



SECRETARIA  
DEL H. AYUNTAMIENTO

COTEJADO



PRESIDENCIA  
MUNICIPAL  
ESTADO DE



PRESIDENCIA MUNICIPAL  
MUNICIPIO DE JUÁREZ  
ESTADO DE CHIHUAHUA



**SINTIENDO**

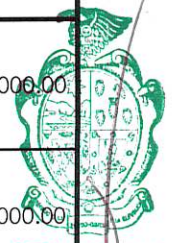
F  
E  
L  
I  
C  
I  
T  
A  
D  
O

MUNICIPIO DE JUÁREZ

TABLA DE VALORES UNITARIOS DE SUELO Y CONSTRUCCIÓN EJERCICIO FISCAL 2024

TABLA DE VALORES UNITARIOS POR M2 DE CONSTRUCCIÓN DE ACUERDO A SU USO Y TIPOLOGÍA

USO	TIPOLOGÍA	CLAVE DE VALUACIÓN	Valor Unitario m <sup>2</sup>
HABITACIONAL	HABITACIONAL POPULAR	1-1-1-1	\$ 2,500.00
	HABITACIONAL ECONÓMICO	1-1-2-1	\$ 4,000.00
	HABITACIONAL MEDIO	1-1-3-1	\$ 6,000.00
	HABITACIONAL BUENO	1-1-4-1	\$ 9,000.00
	HABITACIONAL DE LUJO	1-1-5-1	\$ 12,000.00
	HABITACIONAL DE SUPERLUJO	1-1-6-1	\$ 16,000.00
COMERCIAL	COMERCIAL ECONÓMICO	1-2-1-1	\$ 4,000.00
	COMERCIAL MEDIO	1-2-2-1	\$ 8,000.00
	COMERCIAL BUENO	1-2-3-1	\$ 12,000.00
INDUSTRIAL	INDUSTRIAL LIGERO	1-3-2-1	\$ 8,000.00
	INDUSTRIAL MEDIANO	1-3-4-1	\$ 9,000.00



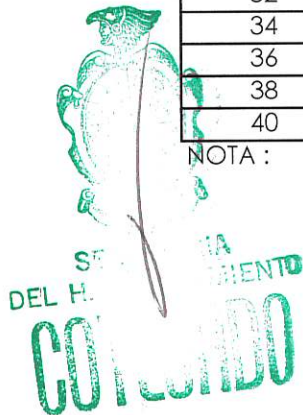
SECRETARIA  
DEL H. AYUNTAMIENTO  
COTEJADO

**MUNICIPIO DE JUAREZ**  
**TABLA DE VALORES UNITARIOS DE SUELO Y CONSTRUCCIÓN EJERCICIO FISCAL 2024**  
**TABLA DE CRITERIOS DE DEMÉRITOS ROSS-HEIDECHE VT= 70**  
**PARA TRASLACIÓN DE DOMINIO E IMPUESTO PREDIAL**

FACTORES DE DEPRECIACIÓN POR ESTADO DE CONSERVACIÓN Y EDAD PARA OBTENER SU VALOR NETO DE REPOSICIÓN DE LA CONSTRUCCIÓN

ESTADO DE CONSERVACIÓN	ÓPTIMO		REGULAR		REPARACIONES SENCILLAS		REPARACIONES IMPORTANTES
EDAD	10	9	8	7	6	5	4
1	0.9974	0.9874	0.9725	0.9176	0.8179	0.6583	0.4688
2	0.9931	0.9832	0.9683	0.9137	0.8143	0.6555	0.4668
3	0.9878	0.9780	0.9631	0.9088	0.8100	0.6520	0.4643
4	0.9818	0.9720	0.9573	0.9033	0.8051	0.6480	0.4615
5	0.9751	0.9654	0.9508	0.8971	0.7996	0.6436	0.4583
6	0.9679	0.9582	0.9437	0.8905	0.7937	0.6388	0.4549
7	0.9602	0.9506	0.9362	0.8834	0.7874	0.6337	0.4513
8	0.9520	0.9425	0.9282	0.8758	0.7806	0.6283	0.4474
9	0.9434	0.9340	0.9198	0.8679	0.7736	0.6226	0.4434
10	0.9344	0.9251	0.9110	0.8597	0.7662	0.6167	0.4392
11	0.9250	0.9158	0.9019	0.8510	0.7585	0.6105	0.4348
12	0.9153	0.9062	0.8924	0.8421	0.7506	0.6041	0.4302
13	0.9053	0.8962	0.8827	0.8329	0.7423	0.5975	0.4255
14	0.8949	0.8860	0.8726	0.8233	0.7338	0.5907	0.4206
15	0.8843	0.8754	0.8622	0.8135	0.7251	0.5836	0.4156
16	0.8733	0.8646	0.8515	0.8035	0.7161	0.5761	0.4105
17	0.8621	0.8535	0.8406	0.7932	0.7069	0.5690	0.4052
18	0.8506	0.8421	0.8294	0.7826	0.6975	0.5614	0.3998
19	0.8389	0.8305	0.8179	0.7718	0.6879	0.5537	0.3943
20	0.8269	0.8186	0.8062	0.7607	0.6781	0.5458	0.3886
21	0.8147	0.8065	0.7943	0.7495	0.6680	0.5377	0.3829
22	0.8022	0.7942	0.7821	0.7380	0.6578	0.5294	0.3770
23	0.7895	0.7816	0.7697	0.7263	0.6474	0.5211	0.3711
24	0.7766	0.7688	0.7571	0.7144	0.6368	0.5125	0.3650
25	0.7634	0.7558	0.7443	0.7023	0.6260	0.5039	0.3588
26	0.7501	0.7426	0.7313	0.6901	0.6151	0.4950	0.3525
27	0.7365	0.7291	0.7181	0.6776	0.6039	0.4861	0.3462
28	0.7227	0.7155	0.7047	0.6649	0.5926	0.4770	0.3397
29	0.7088	0.7017	0.6911	0.6521	0.5812	0.4678	0.3331
30	0.6946	0.6877	0.6773	0.6391	0.5696	0.4585	0.3265
32	0.6657	0.6591	0.6491	0.6125	0.5459	0.4394	0.3129
34	0.6361	0.6298	0.6202	0.5852	0.5216	0.4199	0.2990
36	0.6058	0.5998	0.5907	0.5574	0.4968	0.3998	0.2847
38	0.5748	0.5691	0.5605	0.5288	0.4714	0.3794	0.2702
40	0.5432	0.5377	0.5296	0.4997	0.4454	0.3585	0.2553

NOTA : SE ENTENDERÁ POR REPARACIONES IMPORTANTES CUANDO POR RAZONES DE SEGURIDAD, QUE PONGAN EN PELIGRO LA INTEGRIDAD FÍSICA DE LAS PERSONAS, SE TENGAN QUE REEMPLAZAR ALGUNOS ELEMENTOS CONSTRUCTIVOS COMO SON DALAS, CASTILLOS, COLUMNAS, CERRAMIENTOS Y LOSAS, APLICÁNDOSE EL DEMÉRITO ÚNICAMENTE A LAS ÁREAS AFECTADAS.





**MUNICIPIO DE JUÁREZ**  
**TABLA DE VALORES UNITARIOS DE SUELO Y CONSTRUCCIÓN EJERCICIO FISCAL 2024**  
**MÉTODO DE ROSS HEIDECKE**

El método de Ross-Heidecke es más el recomendado para utilizar en la valuación, aprobado por la Unión Panamericana de Asociaciones de Valuación (UPAV).

Como bien lo dice su nombre este método combina las teorías creadas por Ross y Heidecke.

El método de Ross-Heidecke ha sido diseñado exclusivamente para calcular la depreciación en la valoración de construcciones, teniendo como ventaja sobre otros métodos, la consideración del estado de conservación de las mismas; permitiendo calcular una depreciación más acorde con la realidad.

Este método es exclusivo para la valoración de construcciones e incluye dos aspectos fundamentales que son la depreciación por edad y por estado de conservación.

Este método considera los siguientes principios básicos:

La depreciación es pérdida de valor que no puede ser recuperada con gastos de mantenimiento en un bien inmueble.

Las reparaciones pueden aumentar la durabilidad del bien inmueble.

Un bien inmueble regularmente conservado se deprecia de modo regular, en tanto que un bien inmueble mal conservado se deprecia más rápidamente.

Definiciones de los Estados: A continuación, se anuncian los conceptos correspondientes a los estados de conservación de las construcciones.

OPTIMO            10  
OPTIMO            10

Son aquellas construcciones que se encuentra en excelente estado de conservación, es decir que se les da mantenimiento periódico.

MUY BUENO       9  
OPTIMO            9

Son aquellas construcciones en las que se han realizado labores normales de mantenimiento como reparación de fisuras a nivel de repellos de mezcla y pintura.

BUENO            8  
REGULAR          8

Son aquellas construcciones que requieren reparaciones sin importancia, por ejemplo, reparaciones de fisuras en repellos, filtraciones de agua sin importancia en tuberías y techos, algunos cambios en los acabados interiores.

INTERMEDIO      7  
REGULAR          7

Son aquellas edificaciones que requieren reparaciones a nivel de plafones, pisos, paredes, por nombrar algunos ejemplos.

REGULAR          6  
REPARACIONES SENCILLAS 6

Son aquellas construcciones que requieren reparaciones a nivel de estructura secundaria, por ejemplo: Impermeabilización en techo, reparación de aplanados de mezcla cambio de loseta en pisos, cambio de tuberías en instalaciones, pintura etc.





PRESENCIA /  
MUNICIPIO D  
ESTADO DE CH

**MUNICIPIO DE JUÁREZ**  
**TABLA DE VALORES UNITARIOS DE SUELO Y CONSTRUCCIÓN EJERCICIO FISCAL 2024**  
**MÉTODO DE ROSS HEIDECKE**

DEFICIENTE 5

REPARACIONES SENCILLAS 5

Son aquellas construcciones que requieren reparaciones totales a nivel de estructura secundaria, por ejemplo: impermeabilización en techo, reparación de aplanados de mezcla cambio de loseta en pisos, cambio total tuberías en algunas instalaciones, reparación de fisuras en yeso y mezcla, pintura total en todas las áreas, etc.

MALO 4

REPARACIONES IMPORTANTE 4

Se entenderá por reparaciones importantes, cuando por razones de seguridad que pongan en peligro la integridad física de las personas, se tengan que remplazar algunos elementos constructivos como son dalas, castillos, columnas, cerramientos y losas, aplicándose el demerito únicamente a las áreas afectadas.





**MUNICIPIO DE JUAREZ**  
**TABLA DE VALORES UNITARIOS DE SUELO Y CONSTRUCCIÓN EJERCICIO FISCAL 2024**  
**TABLA DE DEMÉRITOS POR SUPERFICIE DE SUELO**  
**PREDIOS URBANOS, SUBURBANOS Y RÚSTICOS.**

**PREDIOS URBANOS**  
**( Sin Desarrollo, Sin Servicios, Sin Uso Definido)**

SUPERFICIE		DEMÉRITO
Desde:	Hasta:	
0.01 M <sup>2</sup>	1,000.00 M <sup>2</sup>	0 %
1,000.01 M <sup>2</sup>	5,000.00 M <sup>2</sup>	5 %
5,000.01 M <sup>2</sup>	10,000.00 M <sup>2</sup>	8 %
10,000.01 M <sup>2</sup>	20,000.00 M <sup>2</sup>	12 %
20,000.01 M <sup>2</sup>	30,000.00 M <sup>2</sup>	18 %
30,000.01 M <sup>2</sup>	50,000.00 M <sup>2</sup>	25 %
50,000.01 M <sup>2</sup>	100,000.00 M <sup>2</sup>	30 %
100,000.01 M <sup>2</sup>	500,000.00 M <sup>2</sup>	40 %
500,000.01 M <sup>2</sup>	1,000,000.00 M <sup>2</sup>	50 %
1,000,000.01 M <sup>2</sup>	En adelante.....	60 %

**PREDIOS FUERA DE LÍMITE DEL CENTRO DE POBLACION**

SUPERFICIE		VALOR UNITARIO
Desde:	Hasta:	
0.01 M <sup>2</sup>	2,000.00 M <sup>2</sup>	\$6.50
2,000.01 M <sup>2</sup>	5,000.00 M <sup>2</sup>	\$3.50
5,000.01 M <sup>2</sup>	20,000.00 M <sup>2</sup>	\$2.70
20,000.01 M <sup>2</sup>	50,000.00 M <sup>2</sup>	\$2.10
50,000.01 M <sup>2</sup>	500,000.00 M <sup>2</sup>	\$1.90
500,000.01 M <sup>2</sup>	1,000,000.00 M <sup>2</sup>	\$1.25
1,000,000.01 M <sup>2</sup>	En adelante....	\$0.50

**PREDIOS RÚSTICO**

SUPERFICIE		DEMÉRITO
Desde:	Hasta:	
0.01 M <sup>2</sup>	10,000 M <sup>2</sup>	0 %
10,001 M <sup>2</sup>	20,000 M <sup>2</sup>	5 %
20,001 M <sup>2</sup>	40,000 M <sup>2</sup>	10 %
40,001 M <sup>2</sup>	60,000 M <sup>2</sup>	20 %
60,001 M <sup>2</sup>	100,000 M <sup>2</sup>	30 %
100,001 M <sup>2</sup>	1,000,000 M <sup>2</sup>	40 %
1,000,001 M <sup>2</sup>	2,000,000 M <sup>2</sup>	50 %
2,000,001 M <sup>2</sup>	5,000,000 M <sup>2</sup>	60 %
5,000,001 M <sup>2</sup>	EN ADELANTE	70 %



SECRETARIA  
 DEL H. AYUNTAMIENTO  
**COTEJADO**  
 5/174

**MUNICIPIO DE JUÁREZ**  
**TABLA DE VALORES UNITARIOS DE SUELO Y CONSTRUCCIÓN EJERCICIO FISCAL 2024**  
**TABLA DE VALORES DE CORREDORES DE VALOR**



DESDE:	HASTA:	VALOR UNITARIO POR METRO CUADRADO DE SUELO
<b>AV. 16 DE SEPTIEMBRE</b>		
MAGNESIO	ORO	\$1,600.00
ORO	SANTOS DEGOLLADO	\$2,000.00
SANTOS DEGOLLADO	IGNACIO MARISCAL	\$3,000.00
IGNACIO MARISCAL	AV. BENITO JUÁREZ	\$6,000.00
AV. BENITO JUÁREZ	AV. FRANCISCO VILLA	\$6,000.00
AV. FRANCISCO VILLA	RAMÓN CORONA	\$5,000.00
RAMÓN CORONA	5 DE MAYO	\$4,000.00
5 DE MAYO	AV. DE LAS AMÉRICAS	\$4,000.00
<b>AV. VICENTE GUERRERO</b>		
IGNACIO MARISCAL	AV. BENITO JUÁREZ	\$6,000.00
AV. BENITO JUÁREZ	AV. FRANCISCO VILLA	\$6,000.00
AV. FRANCISCO VILLA	RAMÓN CORONA	\$4,000.00
RAMÓN CORONA	CONSTITUCIÓN	\$3,000.00
CONSTITUCIÓN	VENEZUELA	\$3,000.00
VENEZUELA	GREGORIO M. SOLÍS	\$2,000.00
GREGORIO M. SOLÍS	AV. ADOLFO LÓPEZ MATEOS	\$2,000.00
AV. ADOLFO LÓPEZ MATEOS	ADOLFO DE LA HUERTA	\$4,000.00
ADOLFO DE LA HUERTA	AV. PLUTARCO ELÍAS CALLES	\$3,000.00
AV. PLUTARCO ELÍAS CALLES	AV. TECNOLÓGICO	\$3,000.00
AV. TECNOLÓGICO	TOMAS FERNÁNDEZ	\$3,000.00
TOMAS FERNÁNDEZ	AV. DE LA INDUSTRIA	\$3,000.00
<b>CALLE MIGUEL HIDALGO</b>		
CIRCONIO (HASTA CLÍNICA QUIROZ)	VIADUCTO DÍAZ ORDAZ	\$800.00
VIADUCTO DÍAZ ORDAZ	ALTAMIRANC	\$1,200.00
ALTAMIRANC	OTUMBA	\$3,000.00
OTUMBA	SANTOS DEGOLLADO	\$5,000.00
SANTOS DEGOLLADO	IGNACIO MARISCAL	\$6,000.00
<b>CALLE JOSÉ MARIA MORELOS</b>		
IGNACIO MARISCAL	OTUMBA	\$5,000.00
OTUMBA	ALTAMIRANC	\$5,000.00
<b>CALLE AMADO NERVIC</b>		
RAFAEL VELARDE	CORREGIDORA	\$6,000.00
CORREGIDORA	MIGUEL AHUMADA	\$5,000.00
MIGUEL AHUMADA	PASO DEL NORTE-FRANCISCO VILLA	\$2,500.00
<b>CALLE GRIJALVA</b>		
MIGUEL AHUMADA	GLOBO	\$1,200.00
<b>CALLE LA PAZ</b>		
IGNACIO MARISCAL	JESUS ESCOBAR	\$4,000.00
JESUS ESCOBAR	CORREGIDORA	\$4,000.00
CORREGIDORA	MIGUEL AHUMADA	\$4,000.00
MIGUEL AHUMADA	GLOBO	\$2,000.00
GLOBO	AV. PASO DEL NORTE Ó FRANCISCO VILLA	\$1,400.00



**MUNICIPIO DE JUÁREZ**  
**TABLA DE VALORES UNITARIOS DE SUELO Y CONSTRUCCIÓN EJERCICIO FISCAL 2024**  
**TABLA DE VALORES DE CORREDORES DE VALOR**

<b>UNICIPAL JUAREZ IHUAKU</b>	<b>DESDE:</b>	<b>HASTA:</b>	<b>VALOR UNITARIO POR METRO CUADRADO DE SUELO</b>
<b>CALLE FRANCISCO JAVIER MINA</b>			
ALTAMIRANC		OTUMBA	\$3,000.00
OTUMBA		GUADALUPE VICTORIA	\$3,000.00
GUADALUPE VICTORIA		RAFAEL VELARDE	\$4,000.00
RAFAEL VELARDE		MIGUEL AHUMADA	\$4,000.00
MIGUEL AHUMADA		GLOBO	\$2,000.00
GLOBO		PASO DEL NORTE Ó FRANCISCO VILLA	\$2,000.00
<b>CALLE RAMÓN RAYÓN</b>			
ALTAMIRANC		OTUMBA	\$2,000.00
OTUMBA		SANTOS DEGOLLADC	\$2,000.00
SANTOS DEGOLLADC		GUADALUPE VICTORIA	\$3,000.00
GUADALUPE VICTORIA		IGNACIO MARISCAL	\$3,000.00
IGNACIO MARISCAL		NICOLÁS BRAVO	\$3,000.00
NICOLÁS BRAVO		MIGUEL AHUMADA	\$1,200.00
<b>CALLE MANUEL ACUNA</b>			
ALTAMIRANC		OTUMBA	\$1,800.00
OTUMBA		GUADALUPE VICTORIA	\$1,800.00
GUADALUPE VICTORIA		NICOLÁS BRAVO	\$2,400.00
<b>CALLEJÓN URRUTIA</b>			
MIGUEL AHUMADA		AV. PASO DEL NORTE	\$1,200.00
<b>CALLE HOSPITAL</b>			
OTUMBA		RAMÓN ORTIZ	\$1,200.00
RAMÓN ORTIZ		RAFAEL VELARDE	\$2,000.00
<b>CALLE JOAQUIN TERRAZAS</b>			
MIGUEL AHUMADA		IGNACIO ALATORRE	\$2,000.00
IGNACIO ALATORRE		CALLEJÓN OTUMBA	\$1,200.00
<b>AV. DE LOS INSURGENTES</b>			
MIGUEL AHUMADA Y/O 5 DE FEBREBRC		FRANCISCO VILLA	\$2,000.00
FRANCISCO VILLA		AV. ADOLFO LÓPEZ MATEOS	\$3,000.00
AV. ADOLFO LÓPEZ MATEOS		AV. PLUTARCO ELÍAS CALLES	\$2,000.00
AV. PLUTARCO ELÍAS CALLES		GILDARDO MAGAÑA	\$2,000.00
<b>CALLE AZUCENAS</b>			
MELCHOR OCAMPO		IGNACIO MARISCAL	\$1,700.00
IGNACIO MARISCAL		AV. BENITO JUÁREZ	\$3,000.00
AV. BENITO JUÁREZ		FRANCISCO VILLA	\$2,000.00
<b>CALLE TLAXCALA</b>			
IGNACIO MARISCAL		AV. BENITO JUÁREZ	\$3,000.00
AV. BENITO JUÁREZ		AV. LERDO	\$2,000.00
<b>CALLE ACACIAS</b>			
MELCHOR OCAMPO		IGNACIO MARISCAL	\$2,000.00



**SECRETARIA  
DEL H. AYUNTAMIENTO  
COTEJADO**  
7/174


**MUNICIPIO DE JUÁREZ**  
**TABLA DE VALORES UNITARIOS DE SUELO Y CONSTRUCCIÓN EJERCICIO FISCAL 2024**  
**TABLA DE VALORES DE CORREDORES DE VALOR**

DESDE:	HASTA:	VALOR UNITARIO, POR METRO CUADRADO DE SUELO
<b>CALLE COLÓN</b>		
IGNACIO MARISCAL	AV. BENITO JUAREZ	\$3,000.00
AV. BENITO JUÁREZ	AV. LERDO	\$2,000.00
<b>CALLE BEGONIAS</b>		
MELCHOR OCAMPO	SANTOS DEGOLLADC	\$2,000.00
SANTOS DEGOLLADC	IGNACIO MARISCAL	\$3,000.00
IGNACIO MARISCAL	AV. BENITO JUÁREZ	\$3,000.00
<b>CALLE IGNACIO MEJIA</b>		
MELCHOR OCAMPO	IGNACIO MARISCAL	\$1,600.00
IGNACIO MARISCAL	AV. BENITO JUÁREZ	\$3,000.00
AV. BENITO JUÁREZ	AV. LERDO	\$2,000.00
<b>CALLE MARIA MARTINEZ</b>		
ORO	OTUMBA	\$1,000.00
OTUMBA	SANTOS DEGOLLADC	\$1,400.00
SANTOS DEGOLLADC	IGNACIO MARISCAL	\$2,000.00
IGNACIO MARISCAL	AV. BENITO JUÁREZ	\$3,000.00
<b>CALLE DR. M. SAMANIEGC</b>		
ORO	M. ALTAMIRANC	\$1,000.00
M. ALTAMIRANC	IGNACIO MARISCAL	\$1,200.00
<b>CALLEJÓN CARRENO</b>		
IGNACIO MARISCAL	AV. BENITO JUAREZ	\$1,200.00
<b>CALLE ABRAHAM GONZALEZ</b>		
AV. BENITO JUÁREZ	FRANCISCO VILLA	\$3,000.00
FRANCISCO VILLA	AV. LERDO	\$2,000.00
<b>CALLE CERRADA DEL TEATRO</b>		
AV. LERDO	PROGRESO	\$2,000.00
<b>CALLE UGARTE</b>		
M. ABASOLC	CALLEJÓN VICTORIA	\$1,200.00
CALLEJÓN VICTORIA	IGNACIO MARISCAL	\$2,000.00
IGNACIO MARISCAL	AV. 16 DE SEPTIEMBRE	\$4,000.00
<b>CALLE DONATO GUERRA</b>		
M. ABASOLC	SANTOS DEGOLLADC	\$1,200.00
SANTOS DEGOLLADC	IGNACIO MARISCAL	\$2,000.00
<b>CALLE ING. DAVID HERRERA JORDAN (MALECON)</b>		
AV. FRANCISCO VILLA	CUITLAHUAC	\$2,000.00
CUITLAHUAC	TOMAS ALBA EDISON	\$1,200.00
TOMAS ALBA EDISON	EFREN ORNELAS	\$1,200.00
EFREN ORNELAS	AV. DEL CHARRC	\$1,400.00



**MUNICIPIO DE JUÁREZ**  
**TABLA DE VALORES UNITARIOS DE SUELO Y CONSTRUCCIÓN EJERCICIO FISCAL 2024**  
**TABLA DE VALORES DE CORREDORES DE VALOR**

DESDE:	HASTA:	VALOR UNITARIO POR METRO CUADRADO DE SUELO
<b>AV. BENITO JUÁREZ</b>		
ING. DAVID HERRERA JORDÁN (MALECÓN)	GARDENIAS	\$6,000.00
GARDENIAS	TLAXCALA	\$6,000.00
TLAXCALA	BEGONIAS	\$6,000.00
BEGONIAS	MARÍA MARTÍNEZ	\$6,000.00
MARÍA MARTÍNEZ	CALLEJÓN CARREÑO	\$6,000.00
CALLEJÓN CARREÑO	AV. 16 DE SEPTIEMBRE	\$6,000.00
AV. 16 DE SEPTIEMBRE	AV. VICENTE GUERRERO	\$6,000.00
<b>AV. FRANCISCO VILLA</b>		
ING. DAVID HERRERA JORDÁN (MALECÓN)	ABRAHAM GONZÁLEZ	\$2,000.00
ABRAHAM GONZÁLEZ	AV. 16 DE SEPTIEMBRE	\$3,000.00
AV. 16 DE SEPTIEMBRE	GALEANA	\$4,000.00
GALEANA	AV. VICENTE GUERRERO	\$4,000.00
AV. VICENTE GUERRERO	AV. DE LOS INSURGENTES	\$2,000.00
<b>AV. PASO DEL NORTE</b>		
AV. VICENTE GUERRERO-FRANCISCO VILLA	AV. DE LOS INSURGENTES	\$2,000.00
<b>AV. LERDO</b>		
ING. DAVID HERRERA JORDÁN (MALECÓN)	IGNACIO MEJÍA	\$4,000.00
IGNACIO MEJÍA	AV. 16 DE SEPTIEMBRE	\$4,000.00
AV. 16 DE SEPTIEMBRE	AV. VICENTE GUERRERO	\$5,000.00
<b>CALLE GENERAL RIVAS GUILLEN</b>		
ING. DAVID HERRERA JORDÁN (MALECÓN)	IGNACIO MEJÍA	\$2,000.00
<b>CALLE RAFAEL VELARDE</b>		
AV. VICENTE GUERRERO	LA PAZ	\$6,000.00
LA PAZ	FRANCISCO JAVIER MINA	\$6,000.00
FRANCISCO JAVIER MINA	RAMÓN RAYÓN	\$3,000.00
RAMÓN RAYÓN	MANUEL ACUÑA	\$2,000.00
MANUEL ACUÑA	FRANCISCO SARABIA	\$2,000.00
<b>CALLE CORREGIDORA</b>		
AV. VICENTE GUERRERO	FRANCISCO JAVIER MINA	\$4,000.00
<b>CALLE MIGUEL AHUMADA</b>		
AV. VICENTE GUERRERO	LA PAZ	\$6,000.00
LA PAZ	FRANCISCO JAVIER MINA	\$6,000.00
FRANCISCO JAVIER MINA	RAMÓN RAYÓN	\$4,000.00
RAMÓN RAYÓN	URRUTIA	\$3,000.00
URRUTIA	AV. DE LOS INSURGENTES	\$3,000.00
AV. DE LOS INSURGENTES	MAURICIO CORREDOR	\$2,000.00
<b>CALLE GLOBO</b>		
AMADO NERVIC	LA PAZ	\$2,000.00
LA PAZ	FRANCISCO JAVIER MINA	\$1,200.00
FRANCISCO JAVIER MINA	AV. DE LOS INSURGENTES	\$1,200.00
<b>CALLE LIBERTAD</b>		
AV. DE LOS INSURGENTES	FRANCISCO JAVIER MINA	\$2,000.00



**SECRETARIA  
DEL H. AYUNTAMIENTO**  
**COTEJADO**  
 9/174


**MUNICIPIO DE JUÁREZ**  
**TABLA DE VALORES UNITARIOS DE SUELO Y CONSTRUCCIÓN EJERCICIO FISCAL 2024**  
**TABLA DE VALORES DE CORREDORES DE VALOR**

DESDE:	HASTA:	VALOR UNITARIO POR METRO CUADRADO DE SUELO
<b>CALLE NICOLÁS BRAVO</b>		
FRANCISCO JAVIER MINA	RAMÓN RAYÓN	\$3,600.00
RAMÓN RAYÓN	MANUEL ACUÑA	\$2,000.00
MANUEL ACUÑA	JOAQUÍN TERRAZAS	\$2,000.00
<b>CALLE FIDEL AVILA</b>		
MANUEL ACUÑA	JOAQUÍN TERRAZAS	\$2,000.00
<b>CALLE NOCHE TRISTE</b>		
UGARTE	AV. 16 DE SEPTIEMBRE	\$4,000.00
AV. 16 DE SEPTIEMBRE	LA PAZ	\$4,000.00
LA PAZ	FRANCISCO JAVIER MINA	\$3,000.00
<b>CALLE JESUS ESCOBAR</b>		
FRANCISCO JAVIER MINA	RAMÓN RAYÓN	\$3,000.00
RAMÓN RAYÓN	MANUEL ACUÑA	\$2,000.00
MANUEL ACUÑA	JOAQUÍN TERRAZAS	\$2,000.00
<b>CALLE VENUSTIANO CARRANZA</b>		
UGARTE	AV. 16 DE SEPTIEMBRE	\$4,000.00
AV. VICENTE GUERRERO	FRANCISCO JAVIER MINA	\$3,000.00
<b>CALLE MEMBRILA</b>		
FRANCISCO JAVIER MINA	RAMÓN RAYÓN	\$3,000.00
RAMÓN RAYÓN	HOSPITAL	\$2,000.00
<b>CALLE IGNACIO ALATORRE</b>		
FRANCISCO JAVIER MINA	RAMÓN RAYÓN	\$3,000.00
RAMÓN RAYÓN	HOSPITAL	\$2,000.00
HOSPITAL	JOAQUÍN TERRAZAS	\$2,000.00
<b>CALLE RAMÓN ORTIZ</b>		
FRANCISCO JAVIER MINA	RAMÓN RAYÓN	\$3,000.00
RAMÓN RAYÓN	HOSPITAL	\$2,000.00
<b>CALLE IGNACIO MARISCAL</b>		
GARDENIAS	MARIA MARTINEZ	\$3,000.00
MARÍA MARTÍNEZ	AV. 16 DE SEPTIEMBRE	\$3,000.00
AV. 16 DE SEPTIEMBRE	MIGUEL HIDALGO (ANTIGUA PRESIDENCIA)	\$3,000.00
MIGUEL HIDALGO	FRANCISCO JAVIER MINA	\$6,000.00
FRANCISCO JAVIER MINA	RAMÓN RAYÓN	\$5,000.00
RAMÓN RAYÓN	MANUEL ACUÑA	\$4,000.00
MANUEL ACUÑA	JOAQUÍN TERRAZAS	\$3,000.00
<b>CALLEJÓN GUADALUPE VICTORIA</b>		
AV. 16 DE SEPTIEMBRE	MIGUEL HIDALGO	\$2,000.00
MIGUEL HIDALGO	RAMÓN RAYÓN	\$3,000.00
RAMÓN RAYÓN	MANUEL ACUÑA	\$2,000.00
MANUEL ACUÑA	JOAQUÍN TERRAZAS	\$1,200.00

**SECRETARÍA**  
**DEL H. AYUNTAMIENTO**  
**COTEJUNDO**

**MUNICIPIO DE JUÁREZ**  
**TABLA DE VALORES UNITARIOS DE SUELO Y CONSTRUCCIÓN EJERCICIO FISCAL 2024**  
**TABLA DE VALORES DE CORREDORES DE VALOR**

DESDE:	HASTA:	VALOR UNITARIO POR METRO CUADRADO DE SUELO
<b>CALLEJÓN SANTOS DEGOLLADC</b>		
ACACIAS	MARIA MARTÍNEZ	\$2,000.00
MARIA MARTÍNEZ	AV. 16 DE SEPTIEMBRE	\$2,000.00
AV. 16 DE SEPTIEMBRE	MIGUEL HIDALGO	\$2,000.00
MIGUEL HIDALGO	FRANCISCO JAVIER MINA	\$4,000.00
FRANCISCO JAVIER MINA	RAMÓN RAYÓN	\$4,000.00
RAMÓN RAYÓN	MANUEL ACUÑA	\$3,000.00
MANUEL ACUÑA	JOAQUÍN TERRAZAS	\$2,000.00
<b>CALLE OTUMBA</b>		
ACACIAS	MARIA MARTÍNEZ	\$1,200.00
MARIA MARTÍNEZ	AV. 16 DE SEPTIEMBRE	\$1,200.00
AV. 16 DE SEPTIEMBRE	HOSPITAL	\$1,200.00
<b>CALLE MELCHOR OCAMPO</b>		
GARDENIAS	MARIA MARTÍNEZ	\$2,000.00
MARIA MARTÍNEZ	AV. 16 DE SEPTIEMBRE	\$1,200.00
AV. 16 DE SEPTIEMBRE	FRANCISCO JAVIER MINA	\$2,000.00
FRANCISCO JAVIER MINA	HOSPITAL	\$1,200.00
<b>CALLE MARIANO ABASOLC</b>		
AV. 16 DE SEPTIEMBRE	RAMÓN RAYÓN	\$2,000.00
<b>CALLE IGNACIO MANUEL ALTAMIRANC</b>		
AV. 16 DE SEPTIEMBRE	RAMÓN RAYÓN	\$2,000.00
RAMÓN RAYÓN	HOSPITAL	\$1,200.00
<b>AV. ABRAHAM LINCOLN</b>		
ING. DAVID HERRERA JORDÁN (MALECÓN)	CIRCUITO PRONAF LIC. REYES ESTRADA	\$6,000.00
<b>CALZADA 5 DE FEBRERC</b>		
AV. DE LOS INSURGENTES	FRANCISCO SARABIA	\$1,200.00
FRANCISCO SARABIA	EMILIANO ZAPATA (PANTEÓN MUNICIPAL)	\$1,200.00
<b>CARRETERA INTERNACIONAL</b>		
BLVD. GÓMEZ MORÍN	RAMÓN RAYÓN	\$4,000.00
RAMÓN RAYÓN	RÍO VERDE	\$4,000.00
RÍO VERDE	PUENTE INTERNACIONAL	\$4,000.00
<b>AV. CESAREO SANTOS DE LEÓN</b>		
BLVD. ÓSCAR FLORES	AV. TECNOLÓGICO	\$1,200.00
<b>CIRCUITO PRONAF LIC. REYES ESTRADA</b>		
CIRCUITO PRONAF LIC. REYES ESTRADA (HENRY DUNANT Y BENJAMIN FRANKLIN)		\$8,000.00
<b>AV. DE LA RAZA</b>		
AV. ADOLFO LOPEZ MATEOS	LAGO DE PATZCUARC	\$4,000.00
LAGO DE PATZCUARC	AV. DEL CHARRC	\$4,000.00
AV. DEL CHARRC	AV. TECNOLÓGICO	\$4,000.00



**SECRETARIA  
DEL H. AYUNTAMIENTO**  
**COTEJADO**  
11/174

**MUNICIPIO DE JUÁREZ**  
**TABLA DE VALORES UNITARIOS DE SUELO Y CONSTRUCCIÓN EJERCICIO FISCAL 2024**  
**TABLA DE VALORES DE CORREDORES DE VALOR**

DESDE:	HASTA:	VALOR UNITARIO POR METRO CUADRADO DE SUELO
<b>AV. DE LAS AMÉRICAS</b>		
AV. ABRAHAM LINCOLN	AV. 16 DE SEPTIEMBRE	\$5,000.00
AV. 16 DE SEPTIEMBRE	20 DE NOVIEMBRE	\$2,000.00
<b>AV. DE LAS TORRES</b>		
JILOTEPEC	ZARAGOZA ( HENEQUÉN)	\$3,000.00
ZARAGOZA (HENEQUÉN)	SANTIAGO BLANCAS (SANTIAGO TRONCOSO)	\$3,000.00
SANTIAGO BLANCAS (SANTIAGO TRONCOSO)	LIBRAMIENTO AEROPUERTO	\$3,000.00
<b>AV. DE LOS AZTECAS</b>		
PERIMETRAL CARLOS AMAYA	TZELTALES	\$1,000.00
TZELTALES	ZARAGOZA	\$1,000.00
<b>AV. DEL CHARRC</b>		
ING. DAVID HERRERA JORDÁN (MALECÓN)	HENRY DUNANT	\$2,000.00
HENRY DUNANT	AV. PASEO TRIUNFO DE LA REPÚBLICA	\$1,500.00
AV. PASEO TRIUNFO DE LA REPÚBLICA	AV. DE LA RAZA	\$1,500.00
<b>DIVISIÓN DEL NORTE</b>		
BELISARIO DOMÍNGUEZ	ÁLVARO OBREGÓN	\$800.00
<b>EJE VIAL NORTE SUR JUAN GABRIEL</b>		
AV. VICENTE GUERRERO	AV. DE LOS INSURGENTES	\$900.00
AV. DE LOS INSURGENTES	MUNICIPIO LIBRE	\$900.00
MUNICIPIO LIBRE	AV. ADOLFO LÓPEZ MATEOS	\$2,000.00
AV. ADOLFO LÓPEZ MATEOS	PONCIANO ARRIAGA	\$2,000.00
PONCIANO ARRIAGA	BLVD. ZARAGOZA	\$1,200.00
<b>BLVD. ZARAGOZA</b>	<b>GLORIETA KM. 20 (ZONA INDUSTRIAL Y COMERCIAL)</b>	<b>\$2,000.00</b>
<b>AV. EJÉRCITO NACIONAL</b>		
AV. ADOLFO LÓPEZ MATEOS	AV. PLUTARCO ELÍAS CALLES	\$2,000.00
AV. PLUTARCO ELÍAS CALLES	AV. VALENTÍN FUENTES	\$4,000.00
AV. VALENTÍN FUENTES	AV. TECNOLÓGICO	\$4,000.00
AV. TECNOLÓGICO	AV. PASEO DE LA VICTORIA	\$5,000.00
AV. PASEO DE LA VICTORIA	<b>BLVD. FRANCISCO VILLARREAL TORRES</b>	<b>\$3,000.00</b>
<b>BLVD. FRANCISCO VILLARREAL TORRES</b>	GÓMEZ MORÍN (JUÁREZ-PORVENIR)	\$2,000.00
<b>ENRIQUE PINOCELLY</b>		
MIGUEL DE LA MADRID	RAMON RAYON	\$2,000.00
<b>BOULEVARD FRANCISCO VILLARREAL</b>		
CUATRO SIGLOS	GÓMEZ MORIN	\$4,000.00
GÓMEZ MORIN	EJÉRCITO NACIONAL	\$3,000.00
EJÉRCITO NACIONAL	AV. PASEO DE LA VICTORIA	\$3,000.00
AV. PASEO DE LA VICTORIA	MANUEL J. CLOUTHIER (JILOTEPEC)	\$2,000.00
<b>BLVD. FRONTERIZO/BERNARDO NORZAGARAY</b>		
CLORO	VIADUCTO DÍAZ ORDAZ	\$1,200.00
VIADUCTO DÍAZ ORDAZ	ORO	\$1,000.00
ORO	FRANCISCO VILLA	\$1,000.00

SECRETARÍA  
DEL H. AYUNTAMIENTO  
**COTEAU**



**MUNICIPIO DE JUÁREZ**  
**TABLA DE VALORES UNITARIOS DE SUELO Y CONSTRUCCIÓN EJERCICIO FISCAL 2024**  
**TABLA DE VALORES DE CORREDORES DE VALOR**

DESDE:	HASTA:	VALOR UNITARIO POR METRO CUADRADO DE SUELO
<b>AV. HERMANOS ESCOBAR</b>		
IGNACIO MEJÍA	GREGORIO M. SOLÍS	\$1,500.00
GREGORIO M. SOLÍS	AV. ABRAHAM LINCOLN	\$2,000.00
AV. ABRAHAM LINCOLN	AV. ADOLFO LÓPEZ MATEOS	\$2,000.00
AV. ADOLFO LÓPEZ MATEOS	ESTOCOLMO	\$2,000.00
ESTOCOLMO	AV. PLUTARCO ELÍAS CALLES	\$1,500.00
AV. PLUTARCO ELÍAS CALLES	AV. DE LAS PALMAS	\$1,500.00
<b>BOULEVARD INDEPENDENCIA</b>		
MIGUEL DE LA MADRID	MANUEL TALAMAS CAMANDAR	\$1,000.00
PROL. MANUEL TALAMAS CAMANDAR	SANTIAGO TRONCOSO	\$2,000.00
SANTIAGO TRONCOSO	PUERTO DE PALOS	\$2,000.00
PUERTO DE PALOS	CARR. JUÁREZ PORVENIR	\$2,000.00
CARR. JUÁREZ PORVENIR	MANUEL J. CLOUTHIER (JILOTEPEC)	\$2,000.00
MANUEL J. CLOUTHIER (JILOTEPEC)	CUATRO SIGLOS	\$2,000.00
<b>AV. ING. RAFAEL PÉREZ SERNA</b>		
H. COLEGIO MILITAR	MELQUIADES ALANÍS	\$2,000.00
<b>BLVD. JUAN PABLO II</b>		
RIVAS GUILLEN	AV. ING. RAFAEL PÉREZ SERNA	\$1,000.00
AV. ING. RAFAEL PÉREZ SERNA	CRUCE INTERNACIONAL ZARAGOZA	\$1,500.00
<b>FRAY JUNIPERO SERRA</b>		
MELQUIADES ALANÍS	AV. PASEO TRIUNFO DE LA REPUBLICA	\$1,600.00
<b>LIBRAMIENTO AEROPUERTO BOULEVARD INDEPENDENCIA (DON MANUEL TALAMAS CAMANDAR)</b>		
AV. TECNOLÓGICO (GLORIETA KM 20)	AV. MIGUEL DE LA MADRID	\$2,000.00
AV. MIGUEL DE LA MADRID	AV. DE LAS TORRES	\$2,000.00
AV. DE LAS TORRES	DON MANUEL TALAMAS CAMANDAR	\$2,000.00
<b>AV. ADOLFO LÓPEZ MATEOS</b>		
ING. DAVID HERRERA JORDÁN (MALECÓN)	HERMANOS ESCOBAR	\$2,000.00
HERMANOS ESCOBAR	CIRCUITO PRONAF LIC. REYES ESTRADA	\$3,000.00
CIRCUITO PRONAF LIC. REYES ESTRADA	AV. PASEO TRIUNFO DE LA REPÚBLICA	\$3,000.00
AV. PASEO TRIUNFO DE LA REPÚBLICA	VICENTE GUERRERO	\$3,500.00
VICENTE GUERRERO	AV. DE LA RAZA	\$4,000.00
AV. DE LA RAZA	BLVD. OSCAR FLORES SANCHEZ	\$4,000.00
BLVD. OSCAR FLORES SANCHEZ	EJE VIAL JUAN GABRIEL	\$3,000.00
<b>MANUEL CLOUTHIER (JILOTEPEC)</b>		
AV. TECNOLÓGICO	IXTLAZIHUATL	\$1,500.00
IXTLAZIHUATL	HIEDRA	\$1,500.00
HIEDRA	AV. DE LAS TORRES	\$1,800.00
AV. DE LAS TORRES	BLVD. GÓMEZ MORÍN	\$1,200.00
BLVD. GÓMEZ MORÍN	RAMÓN RAYÓN	\$1,200.00
RAMÓN RAYÓN	ADUANA	\$1,000.00



**MUNICIPIO DE JUÁREZ**  
**TABLA DE VALORES UNITARIOS DE SUELO Y CONSTRUCCIÓN EJERCICIO FISCAL 2024**  
**TABLA DE VALORES DE CORREDORES DE VALOR**

DESDE:	HASTA:	RESIDENCIAL VALOR UNITARIO POR METRO CUADRADO DE SUELO
<b>BLVD. MANUEL GÓMEZ MORIN (CARRETERA JUÁREZ PORVENIR)</b>		
AV. TECNOLÓGICO	AV. PEDRO ROSALES DE LEÓN	\$6,000.00
AV. PEDRO ROSALES DE LEÓN	AV. DE LA INDUSTRIA Y/O PASEO DE LA VICTORIA/	\$5,000.00
AV. DE LA INDUSTRIA	AV. FRANCISCO VILLARREAL (PUENTE DEL ZORRO)	\$4,000.00
AV. FRANCISCO VILLARREAL (PUENTE DEL ZORRO)	CARRETERA INTERNACIONAL	\$3,500.00
CARRETERA INTERNACIONAL	MANUEL J. CLOUTHIER	\$2,500.00
MANUEL J. CLOUTHIER	AMADO NERVIC	\$2,000.00
AMADO NERVIC	VICENTE GUERRERO Y/O MONTECARLO	\$2,000.00
<b>MANUEL TALAMÁS CAMANDAR</b>		
BLVD. INDEPENDENCIA	AV. LOTE BRAVC	\$2,000.00
AV. LOTE BRAVC	AV. SAN ISIDRO	\$1,200.00
AV. SAN ISIDRO	AV. DEL DESIERTO	\$1,200.00
AV. DEL DESIERTO	AV. ORIENTE XXI	\$1,200.00
<b>MIGUEL DE LA MADRID</b>		
ZARAGOZA	TALAMAS CAMANDAR	\$2,000.00
<b>MONTES URALES</b>		
BLVD. ÓSCAR FLORES	AV. TECNOLÓGICO	\$1,600.00
<b>MUNICIPIO LIBRE</b>		
AV. ADOLFO LÓPEZ MATEOS	RUBÉN POSADA POMPA	\$1,200.00
RUBÉN POSADA POMPA	RALPH SANDERS	\$1,200.00
RALPH SANDERS	BELISARIO DOMÍNGUEZ	\$1,200.00
<b>BOULEVARD ÓSCAR FLORES SANCHEZ</b>		
AV. REFORMA	AV. ADOLFO LOPEZ MATEOS	\$1,200.00
AV. ADOLFO LÓPEZ MATEOS	BLVD. ZARAGOZA	\$2,000.00
BLVD. ZARAGOZA	BARRANCO AZUL <b>(ZONA INDUSTRIAL Y COMERCIAL)</b>	<b>\$2,000.00</b>
BARRANCO AZUL	GLORIETA KM-20 <b>(ZONA INDUSTRIAL Y COMERCIAL)</b>	<b>\$2,000.00</b>
<b>CARRETERA A CASAS GRANDE</b>		
GLORIETA KM. 20	CAMINO REAL	\$1,600.00
CAMINO REAL	KM.27	\$800.00
KM.27	KM. 45	\$400.00
<b>AV. PASEO DE LA VICTORIA</b>		
BLVD. GÓMEZ MORÍN	AV. EJERCITO NACIONAL	\$3,000.00
AV. EJÉRCITO NACIONAL	BLVD. TEÓFILO BORUNDA	\$4,000.00
BLVD. TEÓFILO BORUNDA	TAPIOCA	\$2,000.00
TAPIOCA	BLVD. MANUEL J. CLOUTHIER (JILOTEPEC)	\$2,000.00
<b>AV. PASEO TRIUNFO DE LA REPUBLICA</b>		
AV. DE LAS AMÉRICAS	AV. ADOLFO LÓPEZ MATEOS	\$5,000.00
AV. ADOLFO LÓPEZ MATEOS	AV. PLUTARCO ELÍAS CALLES	\$6,000.00
AV. PLUTARCO ELÍAS CALLES	FRAY PEDRO DE GANTE	\$5,000.00
FRAY PEDRO DE GANTE	AV. VICENTE GUERRERO	\$5,000.00



**MUNICIPIO DE JUÁREZ**  
**TABLA DE VALORES UNITARIOS DE SUELO Y CONSTRUCCIÓN EJERCICIO FISCAL 2024**  
**TABLA DE VALORES DE CORREDORES DE VALOR**

DESDE:	HASTA:	VALOR UNITARIO POR METRO CUADRADO DE SUELO
<b>AV. PEDRO ROSALES DE LEÓN</b>		
SIMONA BARBA	AV. VALENTÍN FUENTES	\$2,000.00
AV. VALENTÍN FUENTES	AV. TECNOLÓGICO	\$2,000.00
AV. TECNOLÓGICO	BLVD. GÓMEZ MORÍN	\$2,000.00
<b>PERIMETRAL CARLOS AMAYA</b>		
MUNICIPIO LIBRE	MIXTECOS	\$1,000.00
MIXTECOS	OLMECAS	\$1,000.00
OLMECAS	TARASCOS	\$1,000.00
TARASCOS	EJE VIAL JUAN GABRIEL	\$1,000.00
<b>AV. PLUTARCO ELÍAS CALLES</b>		
ING. DAVID H. JORDÁN (MALECÓN)	HERMANOS ESCOBAR	\$2,000.00
HERMANOS ESCOBAR	HENRI DUNANT	\$3,000.00
HENRI DUNANT	AV. PASEO TRIUNFO DE LA REPÚBLICA	\$2,000.00
AV. PASEO TRIUNFO DE LA REPÚBLICA	AV. DE LA RAZA	\$2,000.00
AV. DE LA RAZA	RUBEN POSADA POMPA	\$2,000.00
RUBEN POSADA POMPA	BLVD. ÓSCAR FLORES	\$2,000.00
<b>RAMÓN RAYÓN (ZARAGOZA)</b>		
CARRETERA INTERNACIONAL (ZARAGOZA)	MANUEL J. CLOUTHIER (JILOTEPEC)	\$1,600.00
MANUEL J. CLOUTHIER (JILOTEPEC)	BLVD. GÓMEZ MORÍN	\$1,600.00
BLVD. GÓMEZ MORÍN	ZARAGOZA (HENEQUÉN)	\$1,600.00
<b>RAMON RAYON</b>		
PANAMERICANA	CANÓN DEL COBRE	\$2,000.00
CANÓN DEL COBRE	HUMARIZA	\$2,000.00
HUMARIZA	SANTIAGO TRONCOSO	\$2,000.00
SANTIAGO TRONCOSO	FORTÍN DE LA SOLEDAD	\$2,000.00
<b>AV. RAMÓN RIVERA LARA</b>		
BLVD. ÓSCAR FLORES	AV. TECNOLÓGICO	\$2,000.00
<b>AV. SAN LORENZO</b>		
MELQUIADES ALANÍS	P. TRIUNFO DE LA REPUBLICA	\$1,600.00
<b>SANTIAGO BLANCAS Y/O SANTIAGO TRONCOSO</b>		
MIGUEL DE LA MADRID	AV. DE LAS TORRES	\$1,200.00
AV. DE LAS TORRES	DURANGO	\$ 2,000.00
DURANGO	INDEPENDENCIA	\$ 2,000.00
INDEPENDENCIA	<b>MESA CENTRAL</b>	\$ 2,000.00
<b>MESA CENTRAL</b>	<b>PROLONGACIÓN ORIENTE XXI</b>	\$ 1,200.00
<b>SANTOS DUMONT</b>		
EJE VIAL JUAN GABRIEL	PANAMERICANA	\$2,000.00
<b>SIMONA BARBA</b>		
AV. PLUTARCO ELÍAS CALLES	AV. TECNOLÓGICO	\$2,000.00





**MUNICIPIO DE JUÁREZ**  
**TABLA DE VALORES UNITARIOS DE SUELO Y CONSTRUCCIÓN EJERCICIO FISCAL 2024**  
**TABLA DE VALORES DE CORREDORES DE VALOR**

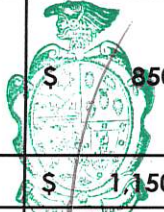
DESDE:	HASTA:	VALOR UNITARIO POR METRO CUADRADO DE SUELO
<b>AV. TECNOLÓGICO</b>		
VICENTE GUERRERO	PLAN DE AYALA	\$4,000.00
PLAN DE AYALA	SIMONA BARBA	\$3,000.00
SIMONA BARBA	AV. EJÉRCITO NACIONAL	\$4,000.00
AV. EJÉRCITO NACIONAL	BLVD. TEÓFILO BORUNDA	\$4,000.00
BLVD. TEÓFILO BORUNDA	MONTES URALES (MANUEL CLOUTHIER)	\$2,500.00
MONTES URALES (MANUEL CLOUTHIER)	BLVD. ZARAGOZA	\$2,000.00
BLVD. ZARAGOZA	<b>GLORIETA Km. 20</b>	<b>\$2,000.00</b>
<b>CARRETERA PANAMERICANA</b>		
GLORIETA Km. 20	AV. DE LAS GRANJAS	\$800.00
AV. DE LAS GRANJAS	KM. 28 (ANTIGUA GARITA)	\$400.00
KM. 28 (ANTIGUA GARITA)	ERMITA DE SAN LORENZO	\$200.00
<b>BLVD. TEÓFILO BORUNDA</b>		
BLVD. ÓSCAR FLORES	AV. TECNOLÓGICO	\$2,000.00
AV. TECNOLÓGICO	AV. PASEO DE LA VICTORIA	\$3,000.00
AV. PASEO DE LA VICTORIA	BLVD. FRANCISCO VILLARREAL	\$2,000.00
BLVD. FRANCISCO VILLARREAL	BLVD. MANUEL GOMEZ MORIN	\$2,000.00
<b>BOULEVARD TOMAS FERNANDEZ</b>		
AV. VICENTE GUERRERO	AV. DE LAS INDUSTRIAS ó ANTONIO J. BERMÚDEZ	\$6,000.00
<b>AV. VALENTÍN FUENTES</b>		
AV. DE LA RAZA	AV. EJÉRCITO NACIONAL	\$2,000.00
AV. EJÉRCITO NACIONAL	RAMÓN RIVERA LARA	\$1,200.00
<b>VALLE DEL SOL</b>		
BLVD. FRANCISCO VILLARREAL TORRES	JUPITER	\$2,000.00
JUPITER	PASEO TRES CANTOS	\$1,600.00
PASEO TRES CANTOS	CAMINO VECINAL	\$1,600.00
<b>BOULEVARD ZARAGOZA Y/O HENEQUÉN</b>		
AV. DE LOS AZTECAS	BLVD. ÓSCAR FLORES	\$1,200.00
BLVD. ÓSCAR FLORES	AV. TECNOLÓGICO	\$2,000.00
AV. TECNOLÓGICO	JOSÉ MATEOS TORRES	\$2,000.00
JOSÉ MATEOS TORRES	VALLE DE CEDRO	\$2,000.00
VALLE DE CEDRO	LULU CREEL	\$2,000.00
LULU CREEL	LIBRAMIENTO AEROPUERTO (INDEPENDENCIA)	\$2,000.00
LIBRAMIENTO AEROPUERTO (INDEPENDENCIA)	AV. PUERTO OBALDÍA	\$2,000.00
AV. PUERTO OBALDÍA	AV. LOTE BRAVC	\$2,000.00

DEFINICIÓN DE CORREDOR DE VALOR: Es un tramo o toda la vialidad completa de una calle, avenida, boulevard, calzada, camino, carretera o andador urbano dentro de los límites de la ciudad, que por su mayor actividad comercial, industrial o de servicios repercute en un mayor valor unitario de suelo por metro cuadrado, que el de la zona homogénea o sector al que pertenece.



**MUNICIPIO DE JUÁREZ**  
**TABLA DE VALORES UNITARIOS DE SUELO Y CONSTRUCCIÓN EJERCICIO FISCAL 2024**  
**TABLA DE VALORES UNITARIOS DE SUELO**

ZONA HOMOGÉNEA DE VALOR	SECTOR	COLONIA - FRACCIONAMIENTO	MANZANA	VALOR UNITARIO POR M <sup>2</sup>
12	1	VILLA PASO DEL NORTE	16, 31	\$ 1,700.00
9	1	SUITES DANUBIO	52	\$ 1,300.00
12	1	SANTA CECILIA	10, 23, 92, 93	\$ 1,700.00
13	1	PUESTA DEL SOL	10, 26, 28, 33, 34, 43, 45 91	\$ 1,950.00
9	1	MAGISTERIAL	61, 62, 63, 64, 65, 66, 67, 68, 72, 73, 75, 76, 77, 79	\$ 1,300.00
15	1	LOS PINOS	5, 9, 10, 12, 13, 14, 15, 20, 21, 24, 90	\$ 2,150.00
15	1	LOS NOGALES	1, 5, 6, 7, 10, 11, 17, 18, 19, 21, 22, 27, 28, 29, 30, 32, 35, 36, 37, 38, 39, 40, 41, 42, 46, 47, 48, 49, 50, 51, 52, 53, 54, 55, 56, 90, 12, 69, 87, 89	\$ 2,150.00
12	1	FUENTE DE LOS NOGALES	70, 71, 72, 73, 74, 78, 79, 80, 81, 82, 83, 84, 85, 86, 88	\$ 1,700.00
12	1	DE LA RAZA	34, 43, 45	\$ 1,700.00
9	1	CONDOMINIO NOGALES	55	\$ 1,300.00
15	1	AMPLIACION NOGALES	54	\$ 2,150.00
15	2	ADRIANA	4, 29, 45, 99, 100	\$ 2,150.00
12	2	ANZURES	11, 30, 32, 37, 79, 80	\$ 1,700.00
9	2	AURORA	4, 29, 42, 45, 47, 49, 50, 96, 97, 99	\$ 1,300.00
8	2	SUITES FONTANA	99	\$ 1,150.00
12	2	LA JOYA	1, 2, 3, 8, 9, 10, 16, 17, 20, 22, 92	\$ 1,700.00
12	2	LAS PALMAS	5, 14, 15, 18, 19, 21, 25, 92,	\$ 1,700.00
12	2	LAS PALMAS SUR	23	\$ 1,700.00
7	2	MELCHOR OCAMPO	29, 34, 35, 37, 40, 41, 48, 54, 55, 63, 64, 65, 66, 67, 68, 69, 70, 71, 72, 73, 74, 75, 76, 77, 78, 88, 89, 90, 97	\$ 850.00
8	2	MONTEMAYOR	20, 27, 28, 80	\$ 1,150.00
15	2	LOS NOGALES	7, 12, 13, 14, 21, 23, 26, 30, 32, 38, 39, 42, 43, 45, 47	\$ 2,150.00

  
**SECRETARÍA DE PLANEACIÓN Y PRESUPUESTO**  
**DEL H. AYUNTAMIENTO**  
**COTEJADO**  
 17/174

**MUNICIPIO DE JUÁREZ**  
**TABLA DE VALORES UNITARIOS DE SUELO Y CONSTRUCCIÓN EJERCICIO FISCAL 2024**  
**TABLA DE VALORES UNITARIOS DE SUELO**



ZONA HOMOGÉNEA DE VALOR	SECTOR	COLONIA - FRACCIONAMIENTO	MANZANA	VALOR UNITARIO POR M <sup>2</sup> IPI ESTADO B.J.
7	2	RAFAEL VELOZ	29, 45, 90, 72	\$ 850.00
7	2	ROSALEDA	56, 59, 60, 62	\$ 850.00
7	2	TRES FRESNOS	48, 51, 52, 53, 54, 55, 56, 66	\$ 850.00
15	2	CONDOMINIO RESIDENCIAL SAN MATEO	29	\$ 2,150.00
9	2	MAGISTERIAL	15, 56, 60, 62	\$ 1,300.00


9	3	PARTIDO ESCOBEDO	14, 25,33, 35, 36, 37, 38, 40, 41, 42, 43,46, 48, 49, 50, 52, 53, 54, 60, 61, 62, 63, 65, 66, 71, 72,74, 79, 80, 82, 87, 89, 93, 95, 96, 99	\$ 1,300.00
8	3	SILVIAS	3, 5, 56, 57, 58, 59, 60, 68, 69, 73, 76, 77, 78, 81, 83, 91, 92, 98	\$ 1,150.00
8	3	DEL MAESTRO ( DEPORTIVA)	39, 46,47	\$ 1,150.00
9	3	PARTIDO ROMERO	1, 2, 3, 4, 5, 6, 7, 8, 12, 14, 15, 20, 22, 23, 31, 33, 34, 38, 39, 45, 51, 55, 56, 60, 64, 70, 73, 84, 85, 86, 90, 93, 99	\$ 1,300.00
8	3	DEL VALLE	66, 67, 74, 75, 87, 88	\$ 1,150.00

13	4	DEL COLEGIO	1, 2, 3, 4, 5, 6, 7, 8, 9, 10, 11, 12, 13, 14, 15, 16, 17,20, 21, 22, 23,28, 29, 30, 31, 32, 36, 38, 39, 40, 41, 42	\$ 1,950.00
15	4	LOS NOGALES	18, 19, 20, 24, 25, 26, 27, 28, 33, 34, 36, 43	\$ 2,150.00
8	4	PARTIDO ESCOBEDO	45	\$ 1,150.00
27	4	PLAZA RENACIMIENTO	45	\$ 9,700.00
27	4	PLAZA COMERCIAL Y/O CONDOMINIO RIO GRANDE	5, 18	\$ 9,700.00
27	4	PLAZA MONUMENTAL	1	\$ 9,700.00

DEL MUNICIPIO DE JUÁREZ  
 GOBIERNO MUNICIPAL

**MUNICIPIO DE JUÁREZ**  
**TABLA DE VALORES UNITARIOS DE SUELO Y CONSTRUCCIÓN EJERCICIO FISCAL 2024**  
**TABLA DE VALORES UNITARIOS DE SUELO**

ZONA HOMOGÉNEA DE VALOR	SECTOR	COLONIA - FRACCIONAMIENTO	MANZANA	VALOR UNITARIO POR M <sup>2</sup>
15	5	ALAMOS DE SAN LORENZO	4,20, 21, 22, 23, 24, 39, 40, 41, 70, 71, 72, 73, 74	\$ 2,150.00
13	5	SEGUNDA BUROCRATA	1, 6, 7, 8, 9, 10, 11, 12, 13, 14, 15, 17, 25, 26, 27, 28, 29, 30, 31, 36, 42, 43, 44, 45, 46, 47, 48, 49, 50, 68, 69, 76	\$ 1,950.00
12	5	SICOMOROS	2, 3, 4, 5, 16,	\$ 1,700.00
12	5	INSURGENTES I	77,	\$ 1,700.00
15	5	PRIVADA DE CASANDRA	36	\$ 2,150.00
15	5	BOSQUES DE SICOMOROS	3	\$ 2,150.00
13	6	DE LA RAZA	2, 14, 15, 16, 19, 22, 24, 29	\$ 1,950.00
8	6	FOVISSSTE	48, 5, 7, 24, 26, 28, 30, 37, 42, 58, 59, 60, 62, 65, 66	\$ 1,150.00
12	6	LOS LAGOS	2, 3, 11, 13, 16, 17, 18, 20, 21, 23, 26, 27, 30, 42, 67, 68, 72	\$ 1,700.00
8	6	MASCAREÑAS	1, 2, 4, 73, 8,	\$ 1,150.00
10	6	PAULA	2, 3, 73	\$ 1,500.00
15	6	QUINTAS DEL LAGO	72	\$ 2,150.00
13	6	TERCERA BUROCRATA (FOVISSSTE)	5, 7, <b>24</b> , 25, <b>26</b> , <b>28</b> , 30, 33, 34, 35, 36, 37, 38, <b>42</b> , 48, 58, <b>59</b> , 60, 61, 62, <b>65</b> , <b>66</b>	\$ 1,950.00
9	6	VILLA PASO DEL NORTE	<b>2</b> , 10, 12, 13, 81	\$ 1,300.00
13	6	LOS BOSQUES	41, 43, 45, 48, 63, 68, 69	\$ 1,950.00
12	6	NAVA	2, 3, 8	\$ 1,700.00
12	6	PRIVADA CAPISTRANO	3	\$ 1,700.00
12	6	CONDOMINIO SAN PATRICIO	2	\$ 1,700.00
15	6	CENTRO COMERCIAL INSURGENTES	1	\$ 2,150.00
20	6	PLAZA GRANDE	73	\$ 3,250.00
12	7	CHIHUAHUA	13, 14, 15, 21, 22, 23, 24, 25, 28	\$ 1,700.00
10	7	CIRIACO JASSO	28, 29, 30	\$ 1,500.00
12	7	EL COLORIN	5, 6, 7, 8, 10, 11, 13, 15, 26, 27	\$ 1,700.00
10	7	JARDINES DE SAN JOSE	1, 2, 3, 18, 78	\$ 1,500.00

  
 SECRETARÍA  
 DEL H. AYUNTAMIENTO  
**COTEJADO**  
 19/74

**MUNICIPIO DE JUÁREZ**  
**TABLA DE VALORES UNITARIOS DE SUELO Y CONSTRUCCIÓN EJERCICIO FISCAL 2024**  
**TABLA DE VALORES UNITARIOS DE SUELO**



ZONA HOMOGÉNEA DE VALOR	SECTOR	COLONIA - FRACCIONAMIENTO	MANZANA	VALOR UNITARIO POR M <sup>2</sup>
10	7	LAS FUENTES	31, 76	\$ 1,500.00
12	7	LAS NUECES	78	\$ 1,700.00
12	7	RESIDENCIAL ASTURIAS	17	\$ 1,700.00
12	7	CONDOMINIO ROSALES	76	\$ 1,700.00
13	7	SAN ANGEL	11, 12, 13, 18, 20, 21, 22, 23, 24, 25, 28, 31, 34, 35, 36, 37, 38, 39, 40, 41, 51, 52, 53, 55, 56, 57, 58, 59, 60, 62, 63, 65, 66, 67, 69, 70, 71, 72, 76	\$ 1,950.00
13	7	VILLAS SAN ANGEL	4, 9, 23, 27, 34	\$ 1,950.00
13	7	SAN JOSE	5, 18	\$ 1,950.00
13	7	CONDOMINIO SAN JOSE	5	\$ 1,950.00
8	7	BENITO JUAREZ (UNIDAD HABITACIONAL)	19	\$ 1,150.00
8	7	PARTIDO LA FUENTE	31, 38, 76	\$ 1,150.00
8	7	PARTIDO IGLESIAS	18, 19, 34	\$ 1,150.00
12	7	VILLAS SAN ANGELO	38	\$ 1,700.00
12	7	RESIDENCIAL CHEJO	81, 82, 83, 84	\$ 1,700.00
27	7	<b>PLAZA ALAMEDA IGLESIAS</b>	<b>19</b>	<b>\$ 9,700.00</b>
12	8	ARCINIEGA	13, 17, 23	\$ 1,700.00
12	8	ARECCO	10, 11, 12, 16, 18, 21, 27, 45, 47, 60	\$ 1,700.00
12	8	EL ROBLE	17, 23, 34	\$ 1,700.00
12	8	JARDINES DE SAN JOSE	1, 2, 3, 4, 5, 6, 7, 8, 9, 11, 12, 14, 15, 18, 23, 31, 34, 35, 36, 37, 45	\$ 1,700.00
12	8	CONDOMINIO LOS SAUCES	26	\$ 1,700.00
12	8	PASO DEL NORTE	15, 16, 18, 19, 21, 22, 24, 25, 31, 60, 61	\$ 1,700.00
12	8	SEÑORIAL	48, 60	\$ 1,700.00
12	8	VILLAS JACARANDAS	60	\$ 1,700.00
7	8	MELCHOR OCAMPO	21	\$ 850.00
22	8	CENTRO COMERCIAL EL PASEO	36	\$ 4,300.00
7	9	HORTENCIAS	3, 15, 16, 19, 29	\$ 850.00
7	9	MELCHOR OCAMPO	1, 2, 3, 4, 5, 6, 7, 8, 9, 10, 11, 12, 13, 14, 15, 16, 17, 18, 19, 20, 21, 22, 23, 24, 25, 26, 27, 29, 30, 31, 32, 33, 34, 35, 36, 37, 38, 39, 40, 41, 42, 43, 44, 45, 46, 47, 51, 52, 55, 56, 57, 58, 59, 62, 63, 64, 65	\$ 850.00
7	9	REFORMA	39, 40, 41, 46, 47, 48, 49, 50, 53	\$ 850.00

SECRETARÍA DE PLANEACIÓN Y PRESUPUESTO  
**COTEJADO**




**MUNICIPIO DE JUÁREZ**  
**TABLA DE VALORES UNITARIOS DE SUELO Y CONSTRUCCIÓN EJERCICIO FISCAL 2024**  
**TABLA DE VALORES UNITARIOS DE SUELO**

ZONA HOMOGÉNEA DE VALOR	SECTOR	COLONIA - FRACCIONAMIENTO	MANZANA	VALOR UNITARIO POR M <sup>2</sup>
7	9	TRES HERMANOS ARECO	65, 43	\$ 850.00
22	9	SMART LOPEZ MATEOS	65	\$ 4,300.00

8	10	BUROCRATA I	3, 2, 75, 89, 87, 88	\$ 1,150.00
9	10	EL DORADO	5, 9, 10, 13, 15, 18, 23, 73, 74, 78, 79, 80, 81, 82, 83, 84, 85, 86	\$ 1,300.00
7	10	EX-HIPODROMO	1, 2, 4	\$ 850.00
10	10	LA JOYA	4, 6, 7, 8, 11, 12, 14, 15, 16, 20, 21, 24, 25, 73, 89, 45, 54, 68	\$ 1,500.00
7	10	MELCHOR OCAMPO	17, 22, 23, 24, 26, 27, 28, 29, 30, 31, 32, 33, 34, 35, 36, 37, 38, 39, 40, 41, 42, 43, 44, 45, 46, 47, 48, 49, 50, 51, 52, 53, 54, 55, 56, 57, 58, 59, 60, 61, 62, 63, 64, 65, 66, 67, 68, 69, 70, 71, 72, 76	\$ 850.00
9	10	AURORA	20, 32, 36, 37, 38, 43	\$ 1,300.00
7	10	HORTENCIAS	35, 53, 42, 58, 61, 64, 70	\$ 850.00
12	10	CONDominio EL DORADO	1	\$ 1,700.00
8	10	CIUDAD JARDIN PRESIDENTE MIGUEL ALEMAN	2, 88, 89	\$ 1,150.00

7	11	EX HIPODROMO	1, 2, 3, 4, 5, 6, 7, 8, 9, 10, 12, 13, 14, 15, 16, 17, 18, 19, 20, 21, 22, 23, 25, 26, 27, 28, 29, 35, 36, 37, 38, 41, 42, 43, 44, 45, 46, 47, 48, 49, 50, 55, 57, 79, 80	\$ 850.00
7	11	MELCHOR OCAMPO	11, 17, 22, 23, 24, 31, 32, 33, 34, 39, 40, 42, 43, 44, 45, 49, 50, 51, 53, 54, 55, 56, 57, 58, 59, 60, 61, 62, 63, 64, 65, 66, 67, 68, 69, 70, 71, 72, 73, 74, 75, 76, 77, 78, 79	\$ 850.00

8	12	HIDALGO	1, 2, 3, 4, 14	\$ 1,150.00
---	----	---------	----------------	-------------



SECRETARIA  
DEL H. AYUNTAMIENTO  
**COTEJADO**  
21/174

**MUNICIPIO DE JUÁREZ**  
**TABLA DE VALORES UNITARIOS DE SUELO Y CONSTRUCCIÓN EJERCICIO FISCAL 2024**  
**TABLA DE VALORES UNITARIOS DE SUELO**



ZONA HOMOGÉNEA DE VALOR	SECTOR	COLONIA - FRACCIONAMIENTO	MANZANA	VALOR UNITARIO POR M <sup>2</sup> CIPI ESTADOD
15	12	MARGARITAS	1, 2, 5, 6, 7, 8, 9, 10, 11, 12, 13, 15, 16, 17, 18, 19, 20, 21, 22, 23, 24, 25, 26, 27, 28, 29, 30, 31, 32, 33, 34, 35, 36, 37, 38, 39, 40, 41, 42, 43, 44, 45, 46, 47, 48, 49, 50, 51, 52, 53, 54, 55, 56, 57, 58, 59, 61, 63, 90, 91	\$ 2,150.00
15	12	FRANCISCO FLORES GARCIA	8, 19, 25, 26, 28	\$ 2,150.00
21	12	CONDOMINIO JARDINES DE MARGOT	59	\$ 3,600.00
15	13	AMERICAS	4, 5, 6, 7, 8, 9, 14, 15, 21, 22, 28, 38, 43, 53, 54, 55, 59, 61, 62, 63, 64, 99	\$ 2,150.00
8	13	HIDALGO	1, 2, 3, 4, 10, 11, 12, 13, 16, 17, 18, 19, 20, 23, 24, 25, 26, 27, 30, 31, 32, 33, 34, 35, 36, 37, 45, 46, 47, 49, 50, 51, 52, 53, 56, 57, 58, 60	\$ 1,150.00
15	13	MARGARITAS	38, 40, 41, 42	\$ 2,150.00
15	14	CENTRO EJECUTIVO PLAZA JUAREZ	33	\$ 2,150.00
15	14	LA PLAYA	1, 2, 3, 4, 5, 8, 11, 12, 13, 14, 15, 19, 20, 28, 31, 32, 33, 34, 36, 37, 40, 43, 44, 51, 52, 97, 98	\$ 2,150.00
15	14	MARGARITAS	32, 38, 40, 41, 42, 43, 44, 45, 46, 48	\$ 2,150.00
13	14	LOS OLMOS	3, 5, 7, 9, 50, 51	\$ 1,950.00
13	14	LOS NARANJOS	50, 51	\$ 1,950.00
10	15	LOS ALAMOS	21, 22, 23, 32	\$ 1,500.00
15	15	MONUMENTAL	22, 23, 25, 26, 30, 31, 32, 33, 34, 36, 37, 38, 41, 42, 43, 47, 48, 49, 51, 56, 58, 59, 60, 61, 62, 66, 67, 68, 70	\$ 2,150.00
8	15	PROGRESISTA	3, 4, 5, 6, 7, 8, 9, 10, 52, 55	\$ 1,150.00
26	15	PRONAF	2, 3, 15, 16, 22, 51	\$ 8,600.00
10	15	RESIDENCIAL LA VILLA	62	\$ 1,500.00
12	15	CONDOMINIO MONUMENTAL	70	\$ 1,700.00
10	16	RESIDENCIAL EXCELENCIA	7	\$ 1,500.00

SECRETARÍA DEL H. AYUNTAMIENTO DE JUÁREZ

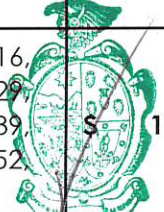
**MUNICIPIO DE JUÁREZ**  
**TABLA DE VALORES UNITARIOS DE SUELO Y CONSTRUCCIÓN EJERCICIO FISCAL 2024**  
**TABLA DE VALORES UNITARIOS DE SUELO**

ZONA HOMOGÉNEA DE VALOR	SECTOR	COLONIA - FRACCIONAMIENTO	MANZANA	VALOR UNITARIO POR M <sup>2</sup>
10	16	VALOR DE SECTOR		\$ 1,500.00
10	16	PARTIDO DIAZ	1, 4, 5, 6, 7, 8, 9, 10, 11, 14, 15, 17, 19, 20	\$ 1,500.00
10	16	LOS VIRREYES	17	\$ 1,500.00

14	17	ZONA INDUSTRIAL	12	\$ 2,000.00
10	17	MONTECARLO	6, 14, 15, 16	\$ 1,500.00
10	17	SAN LORENZO	2, 3, 4, 6, 7, 9, 10, 11, 12, 13	\$ 1,500.00
13	17	UNIVERSIDAD	1, 3, 7, 26, 28, 29, 30, 31, 32, 34, 35, 36, 40	\$ 1,950.00
10	17	LOS VIRREYES	4	\$ 1,500.00

15	18	ALAMOS DE SAN LORENZO	12, 24, 25, 26, 27, 29, 30, 31, 32, 34, 73, 80, 98, 99	\$ 2,150.00
10	18	LA FORTUNA	51,	\$ 1,500.00
13	18	UNIDAD PANAMERICANA	12, 13, 14, 19, 20, 38, 39, 51, 63	\$ 1,950.00
10	18	SAN LORENZO	1, 2, 3, 4, 5, 6, 8, 9, 10, 12, 15, 16, 17, 21, 43, 46, 51, 99	\$ 1,500.00
8	18	EMILIANO ZAPATA (UNIDAD HABITACIONAL)	19, 63, 64, 65, 66, 67, 68, 70, 71, 72, 73, 74, 75, 76, 77, 78, 79, 80, 81, 82, 83, 84, 85	\$ 1,150.00
8	18	CONDOMINIO SAN JOSE	51	\$ 1,150.00
8	18	CONDOMINIO ANDREA	80	\$ 1,150.00
8	18	CONDOMINIO INSURGENTES	86	\$ 1,150.00
16	18	PORTO RESIDENCIAL	101, 102, 103, 104, 105, 106	\$ 2,350.00
27	18	PLAZA HIPERMART	34, 98, 99	\$ 9,700.00
16	18	CERRADA QUINTA SOFIA	100	\$ 2,350.00

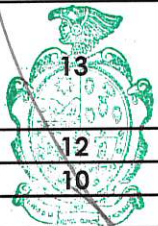
13	19	CONDESA	6, 12, 20, 22, 26, 30, 42, 43, 56, 66, 68, 71, 72, 73, 74	\$ 1,950.00
8	19	DEL FUTURO	2, 3, 6, 7, 8, 9, 11, 12, 13, 14, 16, 17, 22, 23, 24, 25, 26, 27, 28, 29, 30, 31, 32, 33, 34, 36, 37, 38, 39, 40, 42, 43, 44, 45, 46, 47, 48, 52, 53, 56, 57, 67, 68, 70	\$ 1,150.00
10	19	JOSE ANGEL FUENTES	54, 56	\$ 1,500.00

  
 SECRETARÍA  
 DEL H. AYUNTAMIENTO  
**COTEJADO**  
 23/174

**MUNICIPIO DE JUÁREZ**  
**TABLA DE VALORES UNITARIOS DE SUELO Y CONSTRUCCIÓN EJERCICIO FISCAL 2024**  
**TABLA DE VALORES UNITARIOS DE SUELO**




ZONA HOMOGÉNEA DE VALOR	SECTOR	COLONIA - FRACCIONAMIENTO	MANZANA	VALOR UNITARIO POR M <sup>2</sup>
13	20	AMANDA	50, 51	\$ 1,950.00
8	20	CONDOMINIO ATENAS II	28	\$ 1,150.00
13	20	STOCKMEYER	49, 50, 51, 53, 54, 52	\$ 1,950.00
25	20	PLAZA DE LA RAZA	2	\$ 7,500.00
13	20	LOS LAGOS	30, 39, 41, 50, 53, 74	\$ 1,950.00
13	20	LOS VOLCANES	38, 53, 90, 91, 2, 45, 59	\$ 1,950.00
13	20	MINERVA	38, 41, 53, 55, 56, 57, 58, 59, 75, 88	\$ 1,950.00
13	20	LOS MIRLOS	53, 59, 91	\$ 1,950.00
13	20	OLIMPIA	36, 38, 39, 40, 41, 46, 47, 49, 50, 51, 52, 57, 74, 75	\$ 1,950.00
10	20	PAULA	1, 3, 6, 7, 8, 9, 15, 16, 17, 21,	\$ 1,500.00
10	20	RAUL GARCIA	3, 11, 12, 13, 14, 16, 20, 21, 30	\$ 1,500.00
15	20	CONDOMINIO VILLAS DEL PARQUE	74, 94	\$ 2,150.00
10	20	VILLAS SANTA FE	93	\$ 1,500.00
10	20	MASCAREÑAS	15, 16	\$ 1,500.00
10	20	MISIONES DE SAN MIGUEL	38	\$ 1,500.00
10	20	ROBERTO LOPEZ MORAN	39, 40, 46, 49	\$ 1,500.00
10	20	PARTIDO LA FUENTE	15, 20, 30, 36, 38, 41, 50, 74, 75, 16, 21	\$ 1,500.00
10	21	CONDOMINIO ATENAS I	56	\$ 1,500.00
10	21	MISION DE SAN MIGUEL	26, 1, 61	\$ 1,500.00
13	21	LOS OLMOS	3, 27, 1, 5, 4, 20, 21, 22, 23, 28	\$ 1,950.00
10	21	RESIDENCIAL SERVET	57	\$ 1,500.00
13	21	VILLAHERMOSA	25, 42, 43, 44, 45, 46, 47, 48, 49, 50, 51, 52, 53, 54, 55, 11	\$ 1,950.00
10	22	LOS SAUCES	17	\$ 1,500.00
10	22	RINCONES DEL PORTAL	52, 51,	\$ 1,500.00
12	22	VILLA ALEGRE	1, 15, 16, 18, 19, 25, 27, 29, 30, 31, 33, 34, 35, 36, 37, 38, 39, 40, 41, 42, 43, 44, 45, 46, 47, 48, 49, 50	\$ 1,700.00
13	22	VILLAHERMOSA	3, 4, 5, 6, 7, 8, 9, 10, 11, 12, 13, 18, 19, 21, 22, 23, 24, 25, 26, 27, 28, 46	\$ 1,950.00
12	22	CONDOMINIO SANTA MARTHA	1	\$ 1,700.00
10	22	PARTIDO IGLESIAS	2, 14, 17	\$ 1,500.00
10	23	EL CAMPANARIO	4	\$ 1,500.00
10	23	DEL ENCINO	46, 47, 48, 49, 65	\$ 1,500.00



SECRETARÍA  
 DEL H. AYUNTAMIENTO  
 COPIADO

**MUNICIPIO DE JUÁREZ**  
**TABLA DE VALORES UNITARIOS DE SUELO Y CONSTRUCCIÓN EJERCICIO FISCAL 2024**  
**TABLA DE VALORES UNITARIOS DE SUELO**

ZONA HOMOGÉNEA DE VALOR	SECTOR	COLONIA - FRACCIONAMIENTO	MANZANA	VALOR UNITARIO POR M <sup>2</sup>
13	23	EL PORTAL	19, 20, 21, 22, 23, 24	\$ 1,950.00
13	23	SAN ANGEL III	38, 48, 51, 52, 53, 54, 55, 56, 57, 58	\$ 1,950.00
13	23	FUENTES DE COPILCO	59	\$ 1,950.00
10	23	PARTIDO LA FUENTE	2, 4, 6, 11, 12, 13, 16, 22, 23, 48, 14, 5, 7, 15	\$ 1,500.00
10	23	LA PARROQUIA	3, 13	\$ 1,500.00
13	23	LA FUENTE	4, 1, 2, 5, 6, 7, 8, 11, 15, 16	\$ 1,950.00
12	23	LOS OLIVOS	50	\$ 1,700.00
10	23	SAN MIGUEL ALLENDE	3, 12, 17, 18, 36, 37, 99	\$ 1,500.00
13	23	SANTA ROSALIA	31, 32, 33, 34, 35, 48	\$ 1,950.00
13	23	VILLAS MANZANARES	60	\$ 1,950.00
10	23	CONDOMINIO RESIDENCIAL GABY	11	\$ 1,500.00
12	24	PRADERA DORADA	10, 16, 60, 61, 62, 63, 64, 76, 77, 78, 79, 80, 81, 82, 83, 84, 85, 86, 87, 90, 91, 92, 94, 95, 97, 98, 99	\$ 1,700.00
23	24	PLAZA TECNOLOGICO	86	\$ 5,400.00
23	24	PARTIDO IGLESIAS	86, 87	\$ 5,400.00
8	25	INFONAVIT CASAS GRANDES	19, 20, 21, 25, 26, 27, 31, 35, 36, 37, 42, 43, 44, 45, 49	\$ 1,150.00
13	25	RESIDENCIAL COLOSO	34	\$ 1,950.00
8	25	UNIDAD HABITACIONAL BENITO JUAREZ	1, 2, 3, 4, 5, 6, 7, 8, 9, 10, 11, 12, 13, 14, 15, 16, 17, 18, 22, 23, 24, 25, 27, 28, 29, 30, 31, 34, 38, 39, 46, 49	\$ 1,150.00
10	25	PARTIDO IGLESIAS	34	\$ 1,500.00
8	26	CONDOMINIOS REFORMA	40	\$ 1,150.00
8	26	UNIDAD HABITACIONAL CASAS GRANDES	1, 8, 9, 10, 11, 12, 13, 14, 15, 16, 17, 18, 19, 20, 21, 22, 23, 24, 25, 26, 27, 28, 29, 30, 31, 32, 33, 35, 36, 37, 38, 39, 41, 42, 43, 44, 45, 46, 47, 48, 49, 51, 52, 53, 54, 55, 56, 57, 58, 59, 60, 61, 62, 63, 67, 68, 69, 70, 71, 72, 73, 74, 75, 76, 77, 78, 79, 84, 85, 86, 87, 89, 92	\$ 1,150.00
10	26	PARTIDO IGLESIAS (PLAZA LIBERTADORES)	1	\$ 1,500.00
8	27	5 DE MAYO	4, 7, 82, 83, 84, 85, 86	\$ 1,150.00



**MUNICIPIO DE JUÁREZ**  
**TABLA DE VALORES UNITARIOS DE SUELO Y CONSTRUCCIÓN EJERCICIO FISCAL 2024**  
**TABLA DE VALORES UNITARIOS DE SUELO**




ZONA HOMOGÉNEA DE VALOR	SECTOR	COLONIA - FRACCIONAMIENTO	MANZANA	VALOR UNITARIO POR M <sup>2</sup> M <sup>2</sup> P <sup>2</sup> O ADO DE
8	27	DIVISION DEL NORTE	3, 4, 7, 8, 9, 10, 15, 16, 19, 20, 21, 24, 25, 31, 32, 33, 34, 35, 36, 37, 38, 39, 40, 41, 42, 82	\$ 1,150.00
14	27	ZONA INDUSTRIAL	5	\$ 2,000.00
8	27	SOL DE MAYO	82, 96, 97	\$ 1,150.00
7	27	TIERRA Y LIBERTAD	1, 2, 4, 7, 8, 46, 47, 48, 49, 51, 52, 53, 54, 55, 56, 57, 58, 59, 60, 61, 62, 63, 64, 65, 66, 67, 68, 69, 70, 71, 72, 73, 74, 87, 92, 94, 95	\$ 850.00
7	27	KILOMETRO 5	43, 44, 45, 82	\$ 850.00
7	27	PARTIDO IGLESIAS	2, 4, 7, 44, 47, 51, 82, 5	\$ 850.00
14	28	PARQUE INDUSTRIAL JUAREZ	2, 3, 4, 6, 7, 8, 10, 11, 12	\$ 2,000.00
8	29	CUAUHTEMOC	1, 2, 3, 4, 5, 6, 7, 8, 9, 10, 11, 12, 13, 14, 15, 16, 17, 18, 19, 23, 34, 65	\$ 1,150.00
8	29	VALOR DE SECTOR		\$ 1,150.00
8	29	CONDOMINIO RESIDENCIAL DEL NORTE	35	\$ 1,150.00
9	29	PARTIDO ROMERO	20, 21, 22, 23, 24, 25, 26, 27, 28, 29, 32, 33, 34, 35, 36, 37, 38, 39, 40, 41, 42, 43, 44	\$ 1,300.00
9	29	CENTRO (HABITACIONAL)	20, 30, 31, 40	\$ 1,300.00
7	30	AGUSTIN MELGAR	17	\$ 850.00
7	30	REFORMA	1, 2, 3, 4, 5, 6, 7, 8, 9, 11, 14, 15, 18, 19, 20	\$ 850.00
10	30	SAN PEDRO	19	\$ 1,500.00
7	30	MELCHOR OCAMPO	1, 2, 5, 17	\$ 850.00
7	30	PARTIDO IGLESIAS	1, 2, 5, 9, 10, 11, 12, 13, 14, 15, 16, 17	\$ 850.00
13	30	CONDOMINIO RINCÓN DE SAN JOSE	11	\$ 1,950.00
14	30	ZONA INDUSTRIAL	14	\$ 2,000.00
24	30	SORIANA LOPEZ MATEOS	10	\$ 6,500.00
7	31	MELCHOR OCAMPO	1, 2, 3, 4, 5, 6, 7, 8, 9, 10, 11, 12, 13, 14, 15, 17, 20, 21, 22, 23, 25, 27, 28	\$ 850.00
8	31	MERCADO DE ABASTOS	30, 34	\$ 1,150.00
7	31	SANTA ROSA	16, 19, 30	\$ 850.00
14	31	ZONA INDUSTRIAL	19	\$ 2,000.00

DEL GOBIERNO

**MUNICIPIO DE JUÁREZ**  
**TABLA DE VALORES UNITARIOS DE SUELO Y CONSTRUCCIÓN EJERCICIO FISCAL 2024**  
**TABLA DE VALORES UNITARIOS DE SUELO**

ZONA HOMOGÉNEA DE VALOR	SECTOR	COLONIA - FRACCIONAMIENTO	MANZANA	VALOR UNITARIO POR M <sup>2</sup>
7	32	EL BARREAL	1, 2, 3, 4, 5, 6, 7, 8, 9, 10, 12, 13, 14, 15, 16, 17, 18, 19, 20, 22, 23, 24, 25, 26, 27, 28, 29, 30, 32, 33, 34, 35, 36, 37, 38, 39, 40, 41, 42, 44, 45, 46, 47, 48, 49, 50, 56, 57, 58, 59, 60, 61, 62, 63, 66, 67, 68, 69, 70, 78, 79, 80	\$ 850.00
7	32	EXHIPODROMO	11, 6, 19, 20, 21, 29, 30, 31, 42, 43, 52, 53, 59, 61, 64, 73	\$ 850.00
7	32	MELCHOR OCAMPO	65, 69, 70, 72, 73, 74, 75, 76, 77	\$ 850.00
7	32	CONDOMINIO RESIDENCIAL BUGAMBILIAS	37	\$ 850.00
7	32	<b>CONDOMINIO MONTEVIDEO</b>	<b>37</b>	<b>\$ 850.00</b>
8	33	HIDALGO	1, 2, 3, 4, 5, 6, 7, 8, 9, 10, 11, 12, 13, 14, 15, 16, 17, 18, 19, 20, 21, 22, 23, 25, 26, 39, 44, 31	\$ 1,150.00
7	33	EL BARREAL	57, 70, 71, 72, 73, 74, 75, 76, 77, 78, 79, 80, 81	\$ 850.00
9	33	PARTIDO ROMERO	24, 27, 28, 29, 30, 31, 32, 33, 34, 35, 36, 37, 38, 39, 41, 42, 43, 44, 45, 46, 47, 48, 49, 50, 51, 52, 53, 54, 55, 56, 57, 58, 59, 60, 61, 62, 63, 64, 65, 66, 67, 68, 71, 83	\$ 1,300.00
8	34	HIDALGO	1, 2, 3, 4, 5, 6, 7, 8, 9, 10, 11, 12, 13, 14, 16, 17, 18, 19, 20, 25, 27	\$ 1,150.00
7	34	EL BARREAL	58, 81, 82, 83, 84, 87, 90, 91, 92, 93, 94, 95	\$ 850.00
9	34	PARTIDO ROMERO	15, 21, 22, 23, 24, 25, 26, 28, 29, 30, 31, 32, 33, 34, 35, 36, 37, 38, 39, 40, 41, 42, 43, 44, 45, 46, 47, 48, 49, 50, 51, 52, 53, 54, 55, 56, 57, 58, 59, 60, 61, 62, 63, 64, 65, 66, 67, 68, 69, 70, 71, 72, 73, 74, 75, 76, 77, 78, 79, 80, 81, 85, 86, 87, 89, 93, 94, 96, 88	\$ 1,300.00



SECRETARIA  
DEL H. AYUNTAMIENTO  
**COTEJADO**  
27/174

**MUNICIPIO DE JUÁREZ**  
**TABLA DE VALORES UNITARIOS DE SUELO Y CONSTRUCCIÓN EJERCICIO FISCAL 2024**  
**TABLA DE VALORES UNITARIOS DE SUELO**



ZONA HOMOGÉNEA DE VALOR	SECTOR	COLONIA - FRACCIONAMIENTO	MANZANA	VALOR UNITARIO POR M <sup>2</sup>
8	35	HIDALGO	1, 2, 3, 4, 5, 6, 7, 8, 9, 10, 11, 12, 13, 14, 15, 16, 17, 18, 19, 20, 21, 22, 23, 24, 25, 26, 27, 28, 29, 30, 31, 32, 33, 34, 35, 36, 43, 44, 45, 46, 47, 48, 49, 50, 51, 52, 53, 54, 55, 56, 57, 59, 64, 65, 66, 67, 68, 69, 70, 71, 72, 73, 74, 75, 76, 77, 78, 79, 80, 81, 83	\$ 1,150.00
8	35	CUAUHTEMOC	37, 38, 39, 40, 41, 42, 58, 59, 60, 61, 62, 63	\$ 1,150.00

15	36	ENRIQUE BARRIO	9, 15, 16, 4	\$ 2,150.00
15	36	MARGARITAS	1, 2, 3, 4, 5, 6, 7, 8, 9, 10, 11, 12, 13, 16, 17	\$ 2,150.00
26	36	ZONA DEL PRONAF	14, 15, 18, 20, 21, 22, 24, 26, 28	\$ 8,600.00
24	36	CONDOMINIO AMERICAS	4	\$ 6,500.00
26	36	CONDOMINIO PLAZA DE LAS AMERICAS	18, 24, 28	\$ 8,600.00

7	37	CHAVEÑA	1, 2, 3, 5, 6, 7, 8, 9, 10, 11, 12, 13, 14, 15, 16, 17, 18, 19, 20, 21, 22, 23, 24, 25, 26, 27, 28, 29, 30, 31, 32, 33, 34, 35, 36, 37, 38, 39, 40, 41, 42, 43, 44, 45, 46, 47, 48, 49, 50, 51, 52, 53, 54, 55	\$ 850.00
12	37	ZONA CERRAJEROS		\$ 1,700.00

15	38	CORDOVA AMERICAS	1, 2, 3, 4, 6, 7, 8, 9, 10, 11, 12, 13, 14, 15, 16, 17, 18, 20, 22, 24, 25, 30, 35, 42	\$ 2,150.00
13	38	MAYORGA	35, 36, 40, 41	\$ 1,950.00
13	38	LOS OLMOS	26, 27, 33, 41	\$ 1,950.00
15	38	PATRICIA	18, 21, 22, 23, 28, 32, 35	\$ 2,150.00

15	39	CORDOVA AMERICAS	1, 2, 3, 4, 5, 7, 8, 10, 13, 14, 15, 47	\$ 2,150.00
----	----	------------------	---	-------------

DEL  
**CONDOMINIO**



**MUNICIPIO DE JUÁREZ**  
**TABLA DE VALORES UNITARIOS DE SUELO Y CONSTRUCCIÓN EJERCICIO FISCAL 2024**  
**TABLA DE VALORES UNITARIOS DE SUELO**


ZONA HOMOGÉNEA DE VALOR	SECTOR	COLONIA - FRACCIONAMIENTO	MANZANA	VALOR UNITARIO POR M <sup>2</sup>
MUNICIPAL JUÁREZ JUÁRQUA	39	EL CHAMIZAL III (FOVISSSTE CHAMIZAL)	39, 40, 41, 42, 43, 44, 45, 46, 47, 48, 49, 50, 51, 52, 53, 54, 55, 56, 57, 58, 59, 60, 61, 70, 71, 72, 73, 74, 75, 76	\$ 1,300.00
13	39	MAYORGA	11, 12, 5, 35, 36, 38	\$ 1,950.00
13	39	SANTA MONICA	5, 14, 15, 16	\$ 1,950.00
13	39	VISTA DEL NORTE	3, 47, 62, 64	\$ 1,950.00
20	39	DALIA RESIDENCIAL	81, 82, 83	\$ 3,250.00

10	40	ALFA	16, 20, 21, 22	\$ 1,500.00
15	40	LA PLAYA	16	\$ 2,150.00
8	40	PROGRESISTA	2, 3, 4, 5, 7, 8, 9, 10, 11	\$ 1,150.00
12	40	RINCONES DEL CAMPANARIO	22, 23	\$ 1,700.00
10	40	URANGA UNZUETA	16, 7	\$ 1,500.00
10	40	MONTOYA	16	\$ 1,500.00
10	40	PARTIDO ROMERO	16, 20	\$ 1,500.00

16	41	DUNAS	21, 22, 23, 24, 25	\$ 2,350.00
16	41	LAUSANE	14	\$ 2,350.00
20	41	LOS SAUCOS	15	\$ 3,250.00
14	41	PARQUE INDUSTRIAL OMEGA	1, 2, 3, 4	\$ 2,000.00
16	41	RESIDENCIAL ANDALUCIA	17	\$ 2,350.00
20	41	RESIDENCIAL VILLA JARDIN	3, 16	\$ 3,250.00
16	41	VILLAS DEL BRAVO	3, 5, 7, 8, 9, 10, 11, 41, 42, 43	\$ 2,350.00
17	41	QUERETARO	31, 32, 33, 34, 35	\$ 2,600.00
8	41	PARTIDO ROMERO	1, 3, 4, 6, 15	\$ 1,150.00
8	41	PARTIDO DIAZ	1, 2, 3	\$ 1,150.00
17	41	CONDOMINIO RESIDENCIAL ACUEDUCTO	41, 42, 43	\$ 2,600.00

7	42	MIRADOR	4, 18, 25, 26, 29, 30, 31, 42, 43	\$ 850.00
7	42	SAN ANTONIO	1, 2, 3, 4, 5, 6, 7, 8, 9, 10, 11, 12, 13, 14, 15, 16, 17, 18, 19, 20, 21, 22, 23, 24, 25, 26, 27, 28, 32, 33, 34, 35, 36, 37, 38, 39, 40, 41, 44, 45, 46, 47, 48, 49, 50, 51, 52, 53, 55, 56, 57, 58, 59, 60, 61, 62, 63, 64, 65, 66, 67, 68, 69, 70, 71, 72, 73, 74, 75, 76, 77, 78, 79, 80, 81, 82	\$ 850.00

14	43	PARQUE INDUSTRIAL MAGNAPLEX		\$ 2,000.00
14	43	PARQUE INDUSTRIAL OMEGA	1, 2, 3	\$ 2,000.00



SECRETARÍA DE ECONOMÍA  
 DEL H. AYUNTAMIENTO

**COTEJADO**  
 29/174

**MUNICIPIO DE JUÁREZ**  
**TABLA DE VALORES UNITARIOS DE SUELO Y CONSTRUCCIÓN EJERCICIO FISCAL 2024**  
**TABLA DE VALORES UNITARIOS DE SUELO**

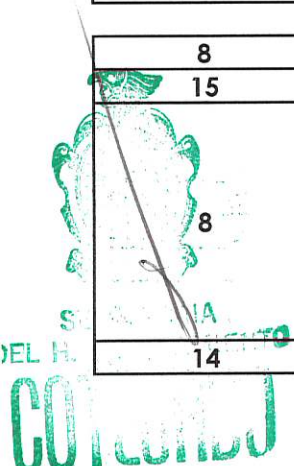


ZONA HOMOGÉNEA DE VALOR	SECTOR	COLONIA - FRACCIONAMIENTO	MANZANA	VALOR UNITARIO POR M <sup>2</sup> DE C
13	43	PUERTA DEL SOL	4, 5, 6, 7, 8, 9, 10, 11, 2	\$ 1,950.00
8	43	VALOR DE SECTOR		\$ 1,150.00
16	43	PLAZA ACUARIC	2	\$ 2,350.00

9	44	CONDOMINIO MAGNOLIAS I	2, 71, 72	\$ 1,300.00
20	44	QUINTAS DE LA RIVERA	1	\$ 3,250.00
9	44	RINCONES DEL BRAVO	73	\$ 1,300.00
10	44	LOS ROMERALES	74, 75	\$ 1,500.00
9	44	CONDOMINIO LAS PALOMAS	3	\$ 1,300.00
16	44	PASEO DEL RIO	1, 2, 15, 44, 45, 46, 47, 48, 49, 50, 51, 52, 53, 54	\$ 2,350.00
16	44	PASEO DEL PINAR	70	\$ 2,350.00
12	44	PINAR DEL RIO	1, 4, 5, 6, 7, 8, 14	\$ 1,700.00
8	44	VALOR DE SECTOR (TERRENO BALDÍO)	2	\$ 1,150.00
8	44	PARTIDO DOBLADO	1, 2, 52, 53, 75	\$ 1,150.00

9	45	ARCO IRIS	11, 12, 16, 39, 48, 59, 60, 61, 62, 63, 64, 65, 66, 67, 68, 69	\$ 1,300.00
10	45	MEXICO	10, 13, 26, 27, 28, 29, 30, 31, 32, 63, 11	\$ 1,500.00
9	45	VERSALLES	2, 59, 60, 61, 62, 63, 64, 69, 81, 82, 83, 84, 85, 86, 87, 88, 89, 90, 91, 92	\$ 1,300.00
8	45	INFONAVIT FRONTERA I Y II	1, 2, 3, 4, 5, 6, 7, 8, 9, 18, 19, 20, 21, 22, 23, 33, 34, 35, 36, 37, 38, 39, 40, 41, 42, 43, 44, 45, 46, 47, 49, 50, 51, 52, 53, 54, 55, 56, 57, 58, 68, 70, 73, 74, 75, 76, 77	\$ 1,150.00
7	45	BARRIO HIERRO	13	\$ 850.00
16	45	PRADOS DE SAN LORENZO	95	\$ 2,350.00
8	45	PARTIDO DOBLADO	10, 11, 13, 70	\$ 1,150.00

8	46	DEL VALLE	16, 34, 35, 36, 37, 38	\$ 1,150.00
15	46	ERA DE SAN LORENZO	21, 44	\$ 2,150.00
8	46	INFONAVIT FRONTERA I Y II	1, 2, 3, 4, 5, 6, 7, 8, 9, 10, 11, 12, 13, 14, 15, 16, 17, 18, 19, 28, 33, 34, 35, 36, 37, 38, 39, 45, 47, 48, 49, 50, 51, 52, 53, 54, 55, 56, 58, 59, 60, 61, 62, 63, 83	\$ 1,150.00
14	46	PARQUE INDUSTRIAL FUENTES	20, 22, 40, 46	\$ 2,000.00



**MUNICIPIO DE JUÁREZ**  
**TABLA DE VALORES UNITARIOS DE SUELO Y CONSTRUCCIÓN EJERCICIO FISCAL 2024**  
**TABLA DE VALORES UNITARIOS DE SUELO**

ZONA HOMOGÉNEA DE VALOR	SECTOR	COLONIA - FRACCIONAMIENTO	MANZANA	VALOR UNITARIO POR M <sup>2</sup>
14	46	ZONA INDUSTRIAL	40	\$ 2,000.00
15	46	CONDOMINIO RESIDENCIAL SAN LORENZO	21, 44	\$ 2,150.00
8	46	PARTIDO DOBLADO	40, 44, 46, 63	\$ 1,150.00
14	46	<b>PARQUE INDUSTRIAL BEFER</b>	<b>40</b>	<b>\$ 2,000.00</b>

20	47	CAMPESTRE SAN MARCOS	1, 2, 3, 4, 5	\$ 3,250.00
20	47	JARDINES DEL CAMPESTRE	6, 8, 52	\$ 3,250.00
14	47	PARQUE INDUSTRIAL FUENTES	1, 7	\$ 2,000.00

12	48	EL CRUCERO	16, 26, 27, 28, 29, 30	\$ 1,700.00
20	48	JARDINES DE SAN MARCOS	7, 41, 43, 48, 49, 50, 51, 52, 53, 56, 15, 61	\$ 3,250.00
16	48	LOS VIRREYES	41, 42, 43, 44, 46, 47	\$ 2,350.00
16	48	PRADOS DEL CAMPESTRE	55, 56, 57, 58, 59	\$ 2,350.00
20	48	RINCONES DE SAN MARCOS	1, 2, 3, 4, 5, 6, 8, 9, 10, 11, 12, 13, 14, 17, 31, 32, 33, 34, 51	\$ 3,250.00
16	48	RINCONES DE SANTA RITA	15, 29, 30, 35, 36, 37, 38, 39, 40, 44, 45, 56	\$ 2,350.00
20	48	CONDOMINIO RINCON DE LA ARBOLEDA	61, 62	\$ 3,250.00
20	48	PUNTO CENTRAL	16	\$ 3,250.00
24	48	CONDOMINIO CENTRO CORPORATIVO INTERNACIONAL	15	\$ 6,500.00

20	49	ADICION CAMPESTRE	15, 16, 21, 22, 23, 24, 25, 26, 27, 84	\$ 3,250.00
12	49	EL CRUCERO	1, 2, 3, 4, 5, 6, 7, 18, 60, 61, 62	\$ 1,700.00
16	49	FUENTES DEL VALLE	18, 30, 31, 32, 33, 34, 35, 36, 37, 38, 39, 40, 41, 42, 43, 44, 45, 46, 47, 48, 49, 50, 51, 52, 53, 54, 55, 56, 57, 58, 59, 64, 65, 66, 67, 68, 69, 70, 71, 72, 73, 74, 76, 77, 78, 79, 80, 81, 90	\$ 2,350.00
20	49	LA HACIENDA	73, 82, 84, 99	\$ 3,250.00
20	49	RESIDENCIAL SAN JERONIMO	86, 87, 88, 89, 92, 17, 16, 84	\$ 3,250.00
12	49	TECNOLOGICO	6, 7, 18, 60, 61, 62	\$ 1,700.00
9	49	VILLAS DEL CAMPESTRE	99	\$ 1,300.00
12	49	PARTIDO DOBLADO	6, 15, 18, 30, 84, 99	\$ 1,700.00
12	49	PARTIDO SENEUCU	15, 16, 17	\$ 1,700.00
15	49	BALANCA RESIDENCIAL	101, 102, 103, 104	\$ 2,150.00

17	50	BOSQUES DE SAN JOSE	1, 54, 55, 56, 57, 58, 60, 61, 62, 64, 65	\$ 2,600.00
20	50	BOSQUES DEL VALLE	21	\$ 3,250.00

**MUNICIPIO DE JUÁREZ**  
**TABLA DE VALORES UNITARIOS DE SUELO Y CONSTRUCCIÓN EJERCICIO FISCAL 2024**  
**TABLA DE VALORES UNITARIOS DE SUELO**



ZONA HOMOGÉNEA DE VALOR	SECTOR	COLONIA - FRACCIONAMIENTO	MANZANA	VALOR UNITARIO POR ADM <sup>2</sup> DE I
17	50	CERRADA DE SAN JOSE	21	\$ 2,600.00
12	50	EL CID	23, 24, 25	\$ 1,700.00
12	50	MARQUIS	40, 41, 42, 43, 63	\$ 1,700.00
17	50	FUENTES DEL SEMINARIO	73, 75, 22	\$ 2,600.00
15	50	LAS GRANJAS	32, 33, 53, 34, 35	\$ 2,150.00
15	50	GRANJAS DEL VALLE	32, 33, 34, 35, 53	\$ 2,150.00
15	50	HACIENDA DEL CAMPANARIO	1, 26	\$ 2,150.00
13	50	CONDOMINIO HACIENDAS DEL ROSARIO	50	\$ 1,950.00
15	50	JARDINES DEL SEMINARIO	7, 8, 9, 10, 11, 12, 13, 16, 17, 18, 20	\$ 2,150.00
13	50	LOS FRAILES	2	\$ 1,950.00
15	50	PASEO DE LOS VIRREYES	1, 44, 45, 46, 47, 48, 49, 52	\$ 2,150.00
17	50	REAL DE SAN JOSE	27, 28	\$ 2,600.00
13	50	VILLAS DEL GRANERO	1, 51	\$ 1,950.00
13	50	PARTIDO DOBLADO	1, 2, 32, 33, 53, 81, 99	\$ 1,950.00
13	50	PARTIDO IGLESIAS	3, 4, 5, 21, 64, 65, 66, 68, 99	\$ 1,950.00
13	50	CONDOMINIO POLIPLAZA MEDICA	22	\$ 1,950.00
27	50	CONDOMINIO GALERIAS TEC	99	\$ 9,700.00
24	50	PLAZA DEL CAMINO	5	\$ 6,500.00
24	50	WALMART EJERCITO Y SAMS	5	\$ 6,500.00

15	51	CUERNAVACA	3, 5, 6, 8, 10, 11, 12, 13, 14, 15, 16, 17, 18, 19, 20, 21, 22, 23, 28, 98	\$ 2,150.00
13	51	HACIENDA DE SAN PEDRO	80, 81, 82	\$ 1,950.00
13	51	PROVINCIAL	6, 7, 8, 9, 12	\$ 1,950.00
13	51	PARTIDO LA FUENTE	3, 18	\$ 1,950.00
13	51	PARTIDO IGLESIAS	3, 5, 13, 24, 98	\$ 1,950.00

8	52	DEL MARQUEZ	4, 5, 6, 7, 8, 9, 10, 11, 12, 13, 14, 15, 16, 17, 18, 44, 53, 87, 88, 89, 90, 91, 92, 93, 94, 95, 96, 97, 98, 99	\$ 1,150.00
8	52	INFONAVIT CASAS GRANDES	20, 21, 22, 23, 24, 25, 26, 27, 28, 29, 30, 31, 32, 33, 34, 35, 36, 37, 97, 98	\$ 1,150.00
8	52	MISIONES DEL PORTAL	19, 21, 41, 42, 43, 44, 45, 46, 47, 48, 49, 50	\$ 1,150.00
8	52	VISTA DEL SOL	42, 43, 49, 50	\$ 1,150.00
10	52	LOS ALAMOS	30	\$ 1,500.00
9	52	VILLAS DE LA ACEQUIA	36	\$ 1,300.00
8	52	PARTIDO IGLESIAS	2, 3, 17, 18, 19, 36, 44	\$ 1,150.00
8	52	PLAZA DEL SOL	18	\$ 1,150.00

**MUNICIPIO DE JUÁREZ**  
**TABLA DE VALORES UNITARIOS DE SUELO Y CONSTRUCCIÓN EJERCICIO FISCAL 2024**  
**TABLA DE VALORES UNITARIOS DE SUELO**

ZONA HOMOGÉNEA DE VALOR	SECTOR	COLONIA - FRACCIONAMIENTO	MANZANA	VALOR UNITARIO POR M <sup>2</sup>
27	52	PLAZA JUAREZ MALL	89, 90, 91, 92, 93, 94, 95, 96, 97, 98, 99	\$ 9,700.00
8	53	INFONAVIT CASAS GRANDES	4, 5, 6, 9, 10, 11, 12, 13, 14, 15, 16, 18, 19, 26, 27, 28, 29, 33, 34, 35, 36, 37, 38, 39, 44, 45, 47, 48, 49, 50, 52, 55, 56, 58, 59, 60, 71, 92	\$ 1,150.00
8	53	INFONAVIT PARQUES INDUSTRIALES	71, 72, 73, 74, 75, 76, 77, 78, 79, 80, 81, 82, 83, 84, 85, 86, 87, 88, 89, 90, 91, 92, 65	\$ 1,150.00
8	53	KILOMETRO 5	61, 62, 63, 64	\$ 1,150.00
14	53	ZONA INDUSTRIAL	65	\$ 2,000.00
7	54	EL GRANJERO	6, 7, 25, 26, 28, 38, 43, 54	\$ 850.00
8	54	INFONAVIT AEROPUERTO	1, 2, 3, 4, 5, 6, 7, 8, 9, 10, 11, 12, 13, 14, 15, 16, 17, 18, 19, 20, 21, 22, 23, 24, 25, 26, 27, 28, 29, 30, 31, 32, 33, 34, 35, 36, 37, 38, 39, 40, 41, 42, 43, 44, 45, 46, 47, 48, 49, 50	\$ 1,150.00
6	55	CHE-GUEVARA	4, 8, 9, 10, 33, 53, 54, 55, 56, 57, 58, 59, 60, 61	\$ 650.00
7	55	KILOMETRO 5	3, 4, 5, 6, 7, 8, 10, 11, 12, 14, 15, 16, 17, 18, 19, 28, 42, 43, 44	\$ 850.00
6	55	9 DE SEPTIEMBRE	3, 10, 24, 25, 26, 27, 28, 29, 30, 31, 32, 33, 34, 35, 36, 37, 38, 40	\$ 650.00
8	55	INFONAVIT CASAS GRANDES	24, 39, 40, 41	\$ 1,150.00
8	55	INFONAVIT MIL CUMBRES	45, 46, 47, 48, 49, 50, 51, 52	\$ 1,150.00
8	55	DIVISION DEL NORTE	24, 27, 28	\$ 1,150.00
8	55	UNIDAD HABITACIONAL BENITO JUÁREZ	24	\$ 1,150.00
6	56	ACACIAS	2, 3, 5, 7, 8, 9, 10, 11, 13, 14, 15, 16, 17, 27, 35, 48, 49, 51, 52, 54, 55, 56, 57, 58, 61, 66, 67, 68, 69, 70, 71, 79	\$ 650.00

**MUNICIPIO DE JUÁREZ**  
**TABLA DE VALORES UNITARIOS DE SUELO Y CONSTRUCCIÓN EJERCICIO FISCAL 2024**  
**TABLA DE VALORES UNITARIOS DE SUELO**



ZONA HOMOGÉNEA DE VALOR	SECTOR	COLONIA - FRACCIONAMIENTO	MANZANA	VALOR UNITARIO POR M <sup>2</sup>
8	56	JARUDO NORTE	24, 63	\$ 1,150.00
8	56	EL VERGEL	63, 71, 72, 73, 74, 75, 76, 77, 78, 80, 81, 82, 83, 84	\$ 1,150.00
6	56	FUNDIDORA	8, 10, 11, 13, 17, 53, 54, 56, 57, 58, 59, 60, 61, 63, 66, 69, 71	\$ 650.00
7	56	LA CUESTA	1, 2, 3, 4, 5, 6, 7, 8, 9, 10, 11, 12, 13, 14, 15, 16, 17, 28, 29, 30, 49, 53, 56, 59, 60, 63, 66, 79	\$ 850.00
14	56	PARQUE INDUSTRIAL GEMA		\$ 2,000.00
14	56	VALOR DE SECTOR ( <b>ZONA INDUSTRIAL</b> )		\$ 2,000.00
14	56	PARQUE INDUSTRIAL JUAREZ	18, 22, 23	\$ 2,000.00
7	57	AZTECA	1, 5, 6, 28, 29, 31	\$ 850.00
6	57	CONSTITUCION	2, 3, 4, 5, 6, 7, 8, 9, 10, 12, 14, 15, 16, 17, 21, 22, 23, 24, 25, 28, 29, 33, 34, 35, 36, 37, 45, 46, 47, 48, 49, 84	\$ 650.00
7	57	INDEPENDENCIA I (LA CUESTA)	11, 12, 17, 18, 19, 20, 26, 50, 55, 56, 57, 58, 59, 60, 61, 66, 67, 68, 69, 70, 71, 72, 77, 78, 79, 80, 81, 82, 83, 202	\$ 850.00
7	58	AZTECA	49, 50, 51, 52, 54, 55, 56, 57, 58, 59, 60, 61, 62, 63, 64, 65, 66, 67, 68, 69, 70, 71, 72, 73, 74, 75, 76, 77, 78, 79, 82, 83, 84, 85, 86	\$ 850.00
6	58	CONSTITUCION	7, 8, 17, 18, 23, 24, 29, 30, 39, 40, 47, 48	\$ 650.00
7	58	EL MIRADOR	2, 12, 13, 14, 15, 16, 21, 22, 25, 27, 28, 33, 34, 36, 46	\$ 850.00
8	58	VALLE ALTO	31, 32, 35, 36, 37, 38, 41	\$ 1,150.00
5	59	LAZARO CARDENAS	31, 40, 49, 59	\$ 430.00
5	59	PUERTO LA PAZ	60, 61, 62, 63, 64, 65, 66, 67, 68, 69, 70, 72, 73, 75, 78, 79, 80, 81, 82, 83, 84, 85, 86, 87, 88, 89, 91, 92, 93, 94, 95, 98, 185	\$ 430.00



**MUNICIPIO DE JUÁREZ**  
**TABLA DE VALORES UNITARIOS DE SUELO Y CONSTRUCCIÓN EJERCICIO FISCAL 2024**  
**TABLA DE VALORES UNITARIOS DE SUELO**

ZONA HOMOGÉNEA DE VALOR	SECTOR	COLONIA - FRACCIONAMIENTO	MANZANA	VALOR UNITARIO POR M <sup>2</sup>
5	59	FRANCISCO SARABIA	1, 2, 3, 4, 5, 6, 7, 8, 9, 10, 11, 12, 13, 14, 15, 16, 17, 18, 19, 20, 21, 22, 23, 24, 25, 26, 27, 28, 29, 30, 31, 32, 33, 34, 35, 36, 37, 38, 39, 40, 41, 42, 43, 44, 45, 46, 47, 48, 50, 51, 52, 53, 54, 55, 56, 57, 58, 71, 72, 75, 76, 82, 90, 96	\$ 430.00


7	60	SAN ANTONIO	2, 7, 8, 10, 11, 12, 13, 14, 21, 22, 31, 38, 39, 40, 47, 58, 78, 84	\$ 850.00
7	60	SANTA ROSA	1, 2, 3, 10, 13, 16, 17, 19, 20, 22, 26, 27, 28, 29, 34, 35, 36, 37, 42, 43, 44, 45, 51, 52, 53, 54, 55, 56, 57, 58, 59, 60, 61, 62, 63, 64, 65, 66, 67, 68, 69, 70, 71, 72, 73, 74, 75, 76, 77, 79, 80, 81, 83, 84, 85, 87, 93	\$ 850.00
7	60	INDUSTRIAL	79, 80, 81, 82, 88, 89, 90, 91	\$ 850.00
7	60	SAN JUANITO	10, 21, 26, 27, 30, 31, 32, 37, 38, 39, 46, 55, 56, 57, 64, 74, 75, 76, 84, 86	\$ 850.00
7	60	SANTA RITA	29	\$ 850.00

7	61	ANAHUAC	8, 17, 23, 28, 32, 33, 35, 39, 40, 41, 46, 51, 54, 57, 58, 59, 60, 61, 62, 63, 64, 66, 69, 71, 73, 76, 78, 81, 83, 84, 85, 86	\$ 850.00
7	61	CHAVEÑA	2, 16, 22, 24, 25, 26, 30, 31, 34, 35, 36, 37, 38, 39, 42, 43, 44, 45, 46, 47, 48, 49, 50, 52, 53, 55, 56, 57, 65, 66, 67, 68, 69, 70, 71, 72, 75, 78, 79, 80, 82, 85	\$ 850.00
7	61	SANTA ROSA	41, 64	\$ 850.00
7	61	EL RASTRO	1, 5, 6, 7, 8, 9, 10, 11, 12, 13, 15, 17, 18, 19, 20, 21, 22, 23, 27, 28, 29, 73, 74	\$ 850.00

**MUNICIPIO DE JUÁREZ**  
**TABLA DE VALORES UNITARIOS DE SUELO Y CONSTRUCCIÓN EJERCICIO FISCAL 2024**  
**TABLA DE VALORES UNITARIOS DE SUELO**



ZONA HOMOGÉNEA DE VALOR	SECTOR	COLONIA - FRACCIONAMIENTO	MANZANA	VALOR UNITARIO POR M <sup>2</sup> DE SUELO
7	62	CHAVEÑA	17, 18, 19, 20, 21, 22, 23, 24, 25, 26, 27, 28, 29, 30, 31, 32, 33, 34, 35, 36, 37, 38, 39, 40, 41, 42, 43, 44, 45, 46, 47, 48, 49, 50, 54, 55, 56, 57, 60, 61, 62, 63, 64, 65, 66, 67, 68, 69, 70, 71, 72, 73, 74, 75, 76, 77, 78, 79, 80, 81, 82, 83, 84, 86, 87, 88, 89, 90, 91, 92	\$ 850.00
7	62	SANTA ANITA	46	\$ 850.00
8	62	PASEO CIPRESES		\$ 1,150.00
8	62	SECCION 40	1, 2	\$ 1,150.00
7	63	EL BARREAL	1, 2, 4, 5, 6, 7, 8, 9, 10, 12, 13, 14, 15, 16, 17, 18, 19, 20, 21, 22, 23, 24, 26, 27, 28, 29, 30, 31, 33, 34, 35, 36, 37, 39, 40, 41, 42, 43, 44, 57, 59	\$ 850.00
7	64	EL BARREAL	47, 81, 86, 87, 88, 89, 90, 91, 92, 95, 96, 98	\$ 850.00
9	64	MONUMENTO (HABITACIONAL)	22, 57, 58, 59, 60, 69, 70, 71, 72, 73, 74, 75, 84, 85	\$ 1,300.00
9	64	CENTRO	13, 14, 15, 16, 17, 21, 22, 23, 24, 39, 40, 41, 42, 43, 44, 55, 56, 67, 68, 83, 93	\$ 1,300.00
9	64	PARTIDO ROMERO	33, 43, 44, 45, 46, 47, 48, 49, 51, 52, 53, 54, 59, 61, 62, 63, 64, 65, 66, 76, 77, 78, 79, 80, 81, 82, 89, 97	\$ 1,300.00
8	65	CUAUHTEMOC	2, 3, 4, 5, 6, 7, 8, 9, 18, 19, 20, 21, 22, 23, 24, 25, 26, 52, 53, 54, 55, 63, 64, 76, 92	\$ 1,150.00
9	65	ZONA CENTRO (USO HABITACIONAL)	15, 10, 11, 12, 13, 14, 16, 17, 18, 27, 28, 29, 30, 31, 32, 33, 34, 35, 36, 37, 38, 39, 40, 41, 42, 43, 44, 45, 46, 47, 48, 49, 50, 51, 52, 53, 54, 55, 58, 59, 60, 61, 62, 63, 64, 65, 66, 67, 68, 69, 70, 71, 72, 74, 85, 88, 89, 90, 91, 92, 93, 94, 95, 83, 84	\$ 1,300.00





**MUNICIPIO DE JUÁREZ**  
**TABLA DE VALORES UNITARIOS DE SUELO Y CONSTRUCCIÓN EJERCICIO FISCAL 2024**  
**TABLA DE VALORES UNITARIOS DE SUELO**

ZONA HOMOGÉNEA DE VALOR	SECTOR	COLONIA - FRACCIONAMIENTO	MANZANA	VALOR UNITARIO POR M <sup>2</sup>
9	66	PARQUE CHAMIZAL	1, 2, 3, 4, 5, 6, 7, 8, 9, 10, 11, 12, 13, 14, 15, 16, 17, 18, 19, 20, 21, 22, 23, 24, 25, 26, 27, 28, 29, 30, 31, 32, 33, 34, 35	\$ 1,300.00

5	67	FELIPE ANGELES	1, 2, 3, 4, 5, 6, 7, 8, 9, 10, 11, 12, 13, 14, 15, 20, 21, 22, 23, 24, 25, 26, 27, 28, 29, 30, 31, 32, 33, 34, 35, 38, 39, 40, 41, 42, 43, 44, 45, 46, 47, 48, 49, 50, 51, 52, 53, 54, 59, 60, 61, 62, 63, 64, 65, 66, 67, 68, 69, 70, 71, 72, 73, 74, 78, 79, 80, 82	\$ 430.00
5	67	INSURGENTES	15, 16, 17, 18, 19, 34, 35, 36, 37, 54, 55, 56, 57, 58, 73, 74, 75, 76, 77	\$ 430.00
5	67	PUERTO LA PAZ	79, 80, 81, 82, 84, 85, 87	\$ 430.00

14	68	PARQUE INDUSTRIAL MAGNAPLEX	1, 2, 3, 4, 5, 6, 7, 26	\$ 2,000.00
14	68	PARQUE INDUSTRIAL OMEGA		\$ 2,000.00
15	68	PARTIDO ROMERO		\$ 2,150.00

7	69	INDUSTRIAL	1, 2, 3, 4, 5, 6, 7, 8, 9, 10, 11, 12, 13, 14, 15, 16, 17, 18, 19, 20, 21, 22, 23, 24, 25, 26, 27, 28, 29, 30, 31, 32, 33, 34, 35, 36, 37, 38, 39, 40, 41, 42, 43, 44, 48, 49, 50, 51, 52, 53	\$ 850.00
7	69	BENITO JUAREZ	3, 35, 37, 38, 39, 40, 42, 43, 44, 45, 46, 47, 48, 50, 53	\$ 850.00

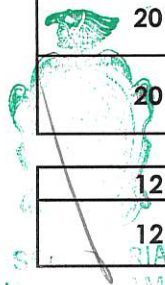
8	70	UNIDAD HABITACIONAL FIDEL VELAZQUEZ	8, 9, 10, 11, 12, 13, 14, 15, 16, 17, 18, 19, 20, 21, 22, 23, 24, 25, 26, 27, 28, 29, 30, 31, 32, 33, 34, 35, 36, 37, 38, 39, 40, 41, 42, 43, 44, 45, 46, 48, 91	\$ 1,150.00
8	70	JARDINES DEL VALLE	51	\$ 1,150.00
10	70	RESIDENCIAL ANTARES	47	\$ 1,500.00
10	70	RESIDENCIAL SAN MARCOS	1, 47	\$ 1,500.00
8	70	VILLAS DE LA ARBOLEDA	43, 45	\$ 1,150.00
8	70	CONDOMINIO VISTAS DEL BRAVO I	52, 53	\$ 1,150.00
8	70	CONDOMINIO VISTAS DEL BRAVO II	53	\$ 1,150.00
8	70	PARTIDO DOBLADO	1, 51	\$ 1,150.00

SECRETARIA  
DEL H. AYUNTAMIENTO  
**COTEJADO**  
37/174

**MUNICIPIO DE JUÁREZ**  
**TABLA DE VALORES UNITARIOS DE SUELO Y CONSTRUCCIÓN EJERCICIO FISCAL 2024**  
**TABLA DE VALORES UNITARIOS DE SUELO**




ZONA HOMOGÉNEA DE VALOR	SECTOR	COLONIA - FRACCIONAMIENTO	MANZANA	VALOR UNITARIO POR M <sup>2</sup> ESTADO DE CI
8	70	UNIDAD HABITACIONAL FRONTERA NUEVA (VALLE DEL SOL)	2, 3, 4, 5, 6, 7	\$ 1,150.00
10	71	CONDOMINIO JARDINES DEL VALLE I	30, 32	\$ 1,500.00
8	71	NUEVO MILENIO	2, 37, 38, 40, 41, 42, 43, 44, 45, 46, 47, 48, 49, 50, 51, 53, 54, 55, 56, 57	\$ 1,150.00
14	71	PARQUE ZONA INDUSTRIAL		\$ 2,000.00
8	71	CONDOMINIO RIO GRANDE	28	\$ 1,150.00
12	71	SANTA FE	19, 23, 24, 25, 26, 27, 52	\$ 1,700.00
8	71	UNIDAD HABITACIONAL FRONTERA NUEVA (VALLE DEL SOL)	11, 20, 7, 8, 9, 10, 12, 13, 14, 15, 16, 17, 18, 19, 21, 3, 4, 5, 6, 22, 24	\$ 1,150.00
8	71	VALOR DE SECTOR		\$ 1,150.00
8	71	CONDOMINIO HABITACIONAL DEL BRAVO	36	\$ 1,150.00
8	71	CONDOMINIO JARDINES DEL VALLE II	31	\$ 1,150.00
8	71	CONDOMINIO JARDINES DEL VALLE III	32	\$ 1,150.00
8	71	CONDOMINIO VISTAS DEL BRAVO III	33, 34, 35	\$ 1,150.00
8	71	PARTIDO DOBLADO	1, 2, 3, 4, 5, 6, 22, 39, 52	\$ 1,150.00
18	71	REGANTO RESIDENCIAL	61, 62, 63, 64, 65, 66, 67, 68	\$ 2,750.00
11	72	VALOR DE SECTOR		\$ 1,600.00
11	72	EJIDO ZARAGOZA	1, 4, 5, 6, 7	\$ 1,600.00
20	72	CONDOMINIO PASEO DE LA MONTAÑA (FRACC. ALTOZANO)	9, 11	\$ 3,250.00
20	72	CONDOMINIO PASEO DE LA PRESA (FRACC. ALTOZANO)	8, 11	\$ 3,250.00
20	72	CONDOMINIO PASEO DEL DESIERTO (FRACC. ALTOZANO)	8, 11	\$ 3,250.00
20	72	CONDOMINIO PASEO DEL VALLE (FRACC. ALTOZANO)	9, 11	\$ 3,250.00
20	72	ALTOZANO EL NUEVO JUÁREZ	9, 11	\$ 3,250.00
20	72	CONDOMINIO PASEO DE LOS PINOS (FRACC. ALTOZANO)		\$ 3,250.00
20	72	CONDOMINIO TORRE ENCINOS (FRACC. ALTOZANO)	11	\$ 3,250.00
12	73	LINCE	33, 34, 35, 36, 37, 38	\$ 1,700.00
12	73	LOS CISNES	4, 12, 14, 17, 18, 29, 30, 31, 32, 33, 38	\$ 1,700.00



DEL H. AYUNTAMIENTO  
**COPYING**

**MUNICIPIO DE JUÁREZ**  
**TABLA DE VALORES UNITARIOS DE SUELO Y CONSTRUCCIÓN EJERCICIO FISCAL 2024**  
**TABLA DE VALORES UNITARIOS DE SUELO**

ZONA HOMOGÉNEA DE VALOR	SECTOR	COLONIA - FRACCIONAMIENTO	MANZANA	VALOR UNITARIO POR M <sup>2</sup>
13	73	LOS PARQUES	1, 3, 4, 5, 6, 7, 8, 9, 10, 11, 12, 13, 14, 15, 16, 17, 18, 19, 20, 21, 22, 23, 24, 25, 26, 28, 30, 31, 32, 43	\$ 1,950.00
17	73	GALGODROMO	61, 62, 63, 64	\$ 2,600.00
8	73	PARTIDO DOBLADO	1, 4, 27, 43	\$ 1,150.00
24	73	CENTRO DE NEGOCIOS CAMPESTRE SENEUCU	39	\$ 6,500.00
27	73	CONDOMINIO TORRES CAMPESTRE	27	\$ 9,700.00
20	74	CAMPESTRE JUAREZ	1, 2, 3, 4, 5, 6, 7, 8, 9, 10, 11, 12, 13, 14, 15, 16, 18, 19, 21, 25, 30, 34, 35, 36, 37, 39, 40	\$ 3,250.00
20	74	RINCONES DE SAN MARCOS	26, 27, 28, 29, 30, 32, 33, 36	\$ 3,250.00
12	75	PRADERA DORADA	3, 4, 8, 9, 10, 11, 12, 13, 14, 15, 16, 17, 18, 19, 20, 21, 22, 23, 24, 25, 26, 27, 28, 29, 30, 31, 32, 66, 68, 70, 71, 73, 75, 76, 77	\$ 1,700.00
8	75	VILLAS DE PRADERA DORADA	31	\$ 1,150.00
5	76	FELIPE ANGELES	1, 2, 3, 4, 5, 6, 7, 8, 9, 10, 11, 12, 18, 19, 20, 21, 22, 23, 24, 25, 26, 27, 28, 29, 30, 31, 32, 33, 34, 35, 36, 37, 38, 39, 40, 41, 42, 43, 44, 45, 46, 47, 48, 49, 50, 51, 52, 53, 54, 55, 56, 57, 58, 59, 60, 61, 65, 66, 67, 68	\$ 430.00
5	76	FRANCISCO VILLA	12, 13, 14, 15, 16, 17, 18, 63, 64	\$ 430.00
5	76	INSURGENTES	60, 61, 62, 64, 68, 69, 70	\$ 430.00
5	77	FELIPE ANGELES	1, 2, 3, 4, 5, 6, 7, 8, 9, 10, 11, 12, 13, 14, 15, 16, 17, 18, 19, 20, 21, 22, 23, 24, 25, 26, 27, 28, 29, 30, 31, 32, 33, 34, 35, 36, 37, 38, 39, 40, 41, 42, 43, 44, 45, 46, 47, 48, 49, 50, 51, 52, 53, 54, 55, 56, 58, 70, 71, 72, 74, 75	\$ 430.00



**MUNICIPIO DE JUÁREZ**  
**TABLA DE VALORES UNITARIOS DE SUELO Y CONSTRUCCIÓN EJERCICIO FISCAL 2024**  
**TABLA DE VALORES UNITARIOS DE SUELO**



ZONA HOMOGÉNEA DE VALOR	SECTOR	COLONIA - FRACCIONAMIENTO	MANZANA	VALOR UNITARIO POR M <sup>2</sup>
9	78	PARQUE CENTRAL (EX-ESCUELA)	3	\$ 1,300.00
8	78	JARUDO DEL NORTE	1, 2, 3, 4	\$ 1,150.00
15	78	RESIDENCIAL PASEO DEL PARQUE I, II, III, IV	6, 7, 8, 9, 10, 11, 12, 13, 14, 15, 16, 17, 18	\$ 2,150.00
8	78	VALOR DE SECTOR		\$ 1,150.00
14	78	PARQUE INDUSTRIAL RAMON RIVERA LARA	2	\$ 2,000.00
20	78	AUREA RESIDENCIAL	21, 22, 23, 24, 25, 26, 27, 28, 29, 30, 31, 32, 33, 34, 35, 36, 37, 38, 39, 40, 41, 42, 43, 44, 45, 46, 47, 48, 49	\$ 3,250.00
20	78	GUANAJUATO	51, 52, 53	\$ 3,250.00
20	78	SAVANA RESIDENCIAL		\$ 3,250.00

8	79	JARUDO NORTE	32, 7, 11, 49, 74	\$ 1,150.00
7	79	EL JARUDO	11, 25, 51, 60, 61	\$ 850.00
8	79	EL PALMAR	80, 81, 89	\$ 1,150.00
7	79	LA CUESTA	1, 2, 3, 4, 5, 6, 7, 8, 9, 10, 12, 14, 16, 18, 24, 25, 27, 28, 29, 30, 31, 32, 33, 34, 35, 36, 37, 38, 39, 40, 41, 42, 43, 74, 75	\$ 850.00
7	79	VALOR DE SECTOR		\$ 850.00


7	80	ANDRES FIGUEROA	2, 4, 6, 11, 12, 16, 28, 35, 36, 37, 38, 39, 40, 41, 42, 43, 44, 45, 46, 47, 48, 49, 50, 51, 52, 53, 54, 55, 56, 57, 58, 59, 60, 61, 62, 63, 64, 65, 66, 67, 68, 69, 70, 71, 73, 74, 75, 78, 79, 80, 81, 82, 83, 88, 90, 91	\$ 850.00
7	80	LA CUESTA	1, 2, 3, 4, 5, 6, 7, 8, 9, 10, 11, 12, 13, 14, 15, 16, 17, 18, 19, 20, 22, 23, 24, 27, 34, 73, 83	\$ 850.00
14	80	PARQUE INDUSTRIAL GEMA II	33	\$ 2,000.00

5	81	FELIPE ANGELES	1, 2, 3, 4, 5, 6, 7, 8, 9, 10, 11, 12, 13, 14, 15, 16, 19, 20, 21, 22, 23, 24, 25, 26, 27, 28, 29, 30, 32, 33, 34, 35, 36, 37, 38, 39, 40, 41, 42, 44, 46, 47, 48, 49, 50, 51, 52, 53, 54, 55, 56, 57, 58, 59, 61, 64, 66, 70, 71, 72, 73, 90, 91, 92, 93, 94, 95	\$ 430.00
---	----	----------------	---	-----------



**MUNICIPIO DE JUÁREZ**  
**TABLA DE VALORES UNITARIOS DE SUELO Y CONSTRUCCIÓN EJERCICIO FISCAL 2024**  
**TABLA DE VALORES UNITARIOS DE SUELO**

ZONA HOMOGÉNEA DE VALOR	SECTOR	COLONIA - FRACCIONAMIENTO	MANZANA	VALOR UNITARIO POR M <sup>2</sup>
5	81	INSURGENTES	13, 14, 15, 16, 17, 18, 24, 27, 28, 29, 30, 31, 42, 43, 44, 45, 57, 59, 60, 61, 62	\$ 430.00
5	81	LA MESITA	4	\$ 430.00
7	82	AZTECA	1, 2, 6, 7, 8, 9, 10, 11, 16, 18, 19, 20, 21, 22, 23, 25, 27, 28, 29, 30, 31, 34, 35, 37, 38, 40, 47, 53, 54, 55, 56, 57, 58, 59, 60, 64, 65, 66, 67, 68, 69, 70, 71, 72, 73, 75, 76, 77, 79, 80, 83, 84, 85, 86, 87, 88	\$ 850.00
7	82	INDEPENDENCIA (LA CUESTA)	13, 15, 16, 25, 26, 31, 32, 39, 41, 43, 44, 45, 46, 48, 49, 52, 33, 17, 38, 40, 47, 58, 59, 60, 62, 23, 78	\$ 850.00
7	82	<b>AZTECA</b> ELECTRICISTAS	67	\$ 850.00
7	83	AZTECA	6, 7, 8, 9, 10, 11, 12, 13, 14, 15, 17, 18, 19, 20, 21, 22, 23, 24, 25, 26, 27, 28, 29, 30, 31, 32, 33, 34, 35, 36, 37, 38, 39, 40, 41, 42, 43, 44, 45, 46, 47, 48, 49, 50, 51, 52, 53, 54, 55, 56, 57, 58, 59, 60, 61, 62, 63, 64, 65, 66, 67, 68, 69, 70, 71, 72, 73, 74, 75, 76, 77, 79	\$ 850.00
7	83	TRABAJADORES DEL VOLANTE		\$ 850.00
8	83	CONDominio CONJUNTO HABITACIONAL AZTECA	49	\$ 1,150.00
7	83	<b>NUEVA PALO CHINO</b>	61	\$ 850.00
7	84	AZTECA	1, 2, 3, 4, 5, 6, 9, 10, 11, 12, 16, 18, 19, 20, 21, 22, 23, 24, 25, 26, 27, 29, 30, 31, 32, 33, 41, 43, 44, 45, 46, 47, 48, 49, 50, 58, 59, 60, 61, 62, 63, 64, 65, 66, 67, 68, 69, 70, 71, 72, 73, 74, 75, 76, 77, 78, 79, 80, 81, 82, 83, 85, 86, 87, 88, 89, 90, 91, 92, 93, 94, 95, 96, 97	\$ 850.00
7	84	LINDA VISTA	1, 2, 3, 7, 8, 10, 16, 28, 35, 36, 42, 44, 52, 55, 56, 88, 98	\$ 850.00
7	84	DEL MAESTRO	56, 89	\$ 850.00
7	84	INDUSTRIAL	10, 11, 12, 15, 41, 57	\$ 850.00

  
 SECRETARIA  
 DEL H. AYUNTAMIENTO  
**COTEJARO**  
 41/174

**MUNICIPIO DE JUÁREZ**  
**TABLA DE VALORES UNITARIOS DE SUELO Y CONSTRUCCIÓN EJERCICIO FISCAL 2024**  
**TABLA DE VALORES UNITARIOS DE SUELO**



ZONA HOMOGÉNEA DE VALOR	SECTOR	COLONIA - FRACCIONAMIENTO	MANZANA	VALOR UNITARIO POR M <sup>2</sup>
7	85	AZTECA	17, 21, 22, 23, 24, 25, 32, 33, 34, 35, 41, 58, 59, 60, 61, 70, 71, 72, 74, 78, 79, 80, 87, 88, 89	\$ 850.00
7	85	LINDA VISTA	28, 36, 37, 38, 44, 45, 46, 47, 48, 49, 50, 52, 54, 55, 56, 57, 58, 62, 63, 64, 65, 67, 68, 69, 76, 81, 82, 83, 84, 85, 86	\$ 850.00
7	85	SAN ANTONIO	1, 2, 3, 4, 5, 6, 7, 8, 9, 10, 11, 12, 13, 15, 16, 17, 18, 19, 20, 26, 28, 29, 30, 31, 32, 40, 42, 43, 51, 53, 73, 77, 96, 97, 98	\$ 850.00
7	86	ANAHUAC	1, 2, 4, 6, 7, 8, 9, 11, 12, 14, 15, 17, 18, 19, 22, 23, 24, 29, 30, 31, 32, 35, 37, 38, 39, 40, 43, 44, 45, 46, 50, 51, 52, 53, 57, 58, 59, 64, 65, 66, 67, 72, 73	\$ 850.00
7	86	INDUSTRIAL	1, 2, 3, 5, 7, 10, 12, 13, 16, 19, 20, 24, 25, 26, 27, 28, 33, 34, 36, 40, 41, 42, 46, 47, 48, 49, 54, 55, 56, 60, 61, 63, 64	\$ 850.00
7	86	ALFREDO URIAS ESCOBAR	28	\$ 850.
7	87	ANAHUAC	5, 6, 7, 8, 9, 10, 12, 13, 14, 15, 16, 18, 19, 20, 21, 22, 24, 26, 27, 28, 29, 31, 32, 33, 34, 35, 36, 38, 39, 40, 41, 42, 43, 44, 45, 46, 47, 48, 49, 50, 51, 52, 53, 54, 55, 56, 57, 58, 59, 60, 61, 62, 63, 64, 65, 66, 67, 68, 70, 73, 74, 75, 76, 77, 78, 81, 82	\$ 850.00
7	87	INDUSTRIAL	1, 2, 3, 4, 5, 6	\$ 850.00
7	88	ANAHUAC	64, 77, 78, 79, 81, 85, 86, 87, 88, 89, 90, 91, 92, 93, 94, 95, 96, 97, 98	\$ 850.00
7	88	CHAVEÑA	98	\$ 850.00



**MUNICIPIO DE JUÁREZ**  
**TABLA DE VALORES UNITARIOS DE SUELO Y CONSTRUCCIÓN EJERCICIO FISCAL 2024**  
**TABLA DE VALORES UNITARIOS DE SUELO**

ZONA HOMOGÉNEA DE VALOR	SECTOR	COLONIA - FRACCIONAMIENTO	MANZANA	VALOR UNITARIO POR M <sup>2</sup>
6	88	CORREGIDORA	15, 16, 17, 18, 19, 20, 21, 22, 35, 37, 38, 39, 40, 41, 42, 43, 57, 58, 59, 60, 61, 62, 63, 79, 80, 81, 82, 83, 84, 85	\$ 650.00
6	88	LEYES DE REFORMA	1, 2, 5, 6, 23, 24, 25, 26, 27, 28, 29, 30, 31, 32, 33, 34, 35, 36, 39, 44, 45, 46, 47, 48, 49, 50, 51, 52, 53, 54, 55, 56, 57, 60, 65, 66, 67, 68, 69, 70, 71, 72, 73, 74, 75, 76, 77, 78, 96	\$ 650.00
6	88	MONTERREY	3, 4, 5, 6, 7, 8, 9, 10, 11, 12, 13, 14, 27, 31	\$ 650.00

7	89	CHAVEÑA	21, 22, 23, 43, 44, 47, 48, 67, 68, 69, 70, 71, 92, 93, 94	\$ 850.00
6	89	CORREGIDORA	7, 15, 16, 17, 18, 19, 20, 21, 22, 38, 39, 40, 41, 42, 43, 44, 45, 46, 62, 63, 64, 65, 66, 70, 87, 88, 89, 90, 91	\$ 650.00
6	89	MONTERREY	1, 2, 3, 4, 5, 6, 7, 8, 9, 10, 11, 12, 13, 14, 24, 25, 26, 27, 28, 29, 30, 31, 32, 33, 34, 35, 36, 37, 48, 49, 50, 51, 52, 53, 54, 55, 56, 57, 58, 59, 60, 61, 72, 73, 74, 75, 76, 77, 78, 79, 80, 81, 82, 83, 84, 85, 86	\$ 650.00

7	90	CHAVEÑA	9, 10, 11, 12, 13, 14, 15, 16, 17, 18, 19, 34, 37, 39, 40, 41, 42, 43, 44, 45, 46, 66, 67, 68, 69, 70, 71, 72, 73, 74	\$ 850.00
6	90	MONTERREY	2, 8, 15, 28, 31, 34, 35, 36, 37, 38, 39, 53, 54, 55, 56, 57, 58, 59, 61, 62, 63, 64, 65, 70, 73	\$ 650.00
6	90	OBRAERA	1, 2, 3, 4, 5, 6, 7, 8, 9, 26, 27, 28, 29, 30, 31, 32, 33, 40, 43, 53, 54, 58, 60	\$ 650.00

7	91	CHAVEÑA	9, 10, 11, 12, 13, 14, 15, 16, 28, 24, 25, 26, 27, 28, 29, 43, 44, 45, 46, 47, 48, 49, 50, 63, 64, 65, 66, 67, 68, 69, 70, 71, 72, 73	\$ 850.00
---	----	---------	---	-----------

**MUNICIPIO DE JUÁREZ**  
**TABLA DE VALORES UNITARIOS DE SUELO Y CONSTRUCCIÓN EJERCICIO FISCAL 2024**  
**TABLA DE VALORES UNITARIOS DE SUELO**



ZONA HOMOGÉNEA DE VALOR	SECTOR	COLONIA - FRACCIONAMIENTO	MANZANA	VALOR UNITARIO POR M <sup>2</sup>
6	91	OBRERA	1, 2, 3, 4, 5, 6, 7, 8, 10, 17, 18, 19, 20, 21, 22, 35, 36, 37, 38, 39, 40, 41, 42, 43, 55, 56, 57, 58, 59, 60, 61, 62, 67	\$ 650.00
7	92	CHAVEÑA	9, 10, 11, 22, 24, 25, 26, 27, 28, 29, 39, 41, 42, 43, 44, 45, 57, 58, 59, 60, 61, 62, 74, 75, 76, 77, 78, 79, 80	\$ 850.00
6	92	OBRERA	1, 33, 34, 35, 36, 37, 38, 39, 40, 49, 50, 51, 52, 53, 54, 55, 56, 57, 66, 67, 68, 69, 70, 71, 72, 73	\$ 650.00
9	92	ZONA CENTRO (USO HABITACIONAL)	4, 5, 6, 7, 8, 18, 19, 20, 21, 22, 23, 24, 36, 87	\$ 1,300.00
9	93	ZONA CENTRO (USO HABITACIONAL)	14, 15, 16, 17, 18, 19, 21, 22, 23, 24, 25, 26, 27, 28, 29, 30, 31, 32, 33, 34, 36, 37, 38, 39, 40, 41, 42, 43, 47, 50, 51, 52, 53, 54, 55, 56, 61, 62, 63, 64, 66, 70, 71, 72, 73, 74, 75, 76, 80, 81, 83, 84, 85, 86, 87, 88, 90, 91	\$ 1,300.00
7	93	BARRIO ALTO	11, 12, 13, 18, 19, 20, 33, 35, 44, 45, 46, 47, 48, 49, 50, 57, 58, 59, 60, 61, 67, 68, 69, 77, 78, 79	\$ 850.00
7	93	CHAVEÑA	53, 65, 66, 76, 86	\$ 850.00
7	94	BARRIO ALTO	28, 29, 30, 31, 32, 33, 34, 35, 36, 37, 38, 39, 40, 41, 42, 43, 44, 45, 46, 47, 48, 49, 50, 51, 52, 53, 54, 55, 56, 57, 58, 59, 60, 61, 62, 63, 64, 65, 66, 67, 68, 69, 70, 71, 72, 73, 74, 75, 76, 77, 78, 79, 80, 81, 82, 83, 84, 85, 86, 87, 88, 89	\$ 850.00
7	94	VALOR DE SECTOR		\$ 850.00
9	95	ZONA CENTRO (USO HABITACIONAL)	15, 25, 26, 41, 53, 54, 52, 66, 67	\$ 1,300.00

SECRETARÍA  
 DEL H. AYUNTAMIENTO  
**COTLEONDO**



**MUNICIPIO DE JUÁREZ**  
**TABLA DE VALORES UNITARIOS DE SUELO Y CONSTRUCCIÓN EJERCICIO FISCAL 2024**  
**TABLA DE VALORES UNITARIOS DE SUELO**

ZONA HOMOGÉNEA DE VALOR	SECTOR	COLONIA - FRACCIONAMIENTO	MANZANA	VALOR UNITARIO POR M <sup>2</sup>
7	95	BELLAVISTA	1, 2, 3, 4, 5, 6, 7, 8, 9, 10, 11, 12, 13, 14, 15, 16, 17, 18, 19, 20, 21, 22, 23, 24, 27, 28, 29, 30, 31, 32, 33, 34, 35, 36, 37, 38, 39, 40, 42, 43, 44, 45, 46, 47, 48, 49, 50, 51, 52, 55, 56, 57, 58, 59, 60, 61, 62, 63, 64, 65, 66, 67, 68	\$ 850.00

13	96	ALAMEDA	1, 2, 4, 6, 8, 9, 11, 20, 21, 22, 23, 62	\$ 1,950.00
13	96	ALAMEDA GALGODROMO	1, 3, 5, 8, 11	\$ 1,950.00
17	96	CAMPESTRE ARBOLEDA	13, 14, 15, 17, 18, 19, 20, 21, 22	\$ 2,600.00
17	96	CAMPESTRE MARIA ISABEL	13, 14, 15, 16, 18, 34, 35	\$ 2,600.00
13	96	CONDOMINIO LA GAVIOTA	26	\$ 1,950.00
13	96	CONDOMINIO ALONDRA	27	\$ 1,950.00
13	96	CONDOMINIO JARDINES DE COYOACAN	25	\$ 1,950.00
13	96	HABITAT DEL RIO	4, 42, 43, 44, 45, 46, 47, 48, 49, 50	\$ 1,950.00
13	96	CONDOMINIO LA PALOMA	24	\$ 1,950.00
13	96	PARTIDO DOBLADO	1, 4, 11, 20, 21, 22, 23	\$ 1,950.00
13	96	QUINTAS ALAMEDA		\$ 1,950.00
13	96	RINCONADA DEL RIO	30, 31	\$ 1,950.00
17	96	SAN FERNANDO	11, 37, 38, 39, 40, 41, 64	\$ 2,600.00
13	96	VALOR DE SECTOR (TERRENO BALDÍO Y AGRICOLA)		\$ 1,950.00
13	96	VILLAS DEL RIO		\$ 1,950.00
13	96	VILLAS SAN RAFAEL	24	\$ 1,950.00
13	96	VILLAS DEL CAMPESTRE		\$ 1,950.00
15	96	LA PARCELA	51, 52, 53, 54, 55	\$ 2,150.00
13	96	CONDOMINIO LOS TULIPANES	63	\$ 1,950.00
17	96	ARBOLEDAS SAN FERNANDC	11, 64	\$ 2,600.00
10	96	ISLA DEL ENCANTO	65	\$ 1,500.00
19	96	MORETTO RESIDENCIAL	71, 72, 73, 74, 75	\$ 3,000.00

13	97	ALAMEDA	2, 3, 4, 7, 8, 28, 99	\$ 1,950.00
13	97	ALAMEDA GALGODROMO	3, 6, 7, 26, 28, 30	\$ 1,950.00
17	97	CAMPESTRE ARBOLEDA	3, 33, 34, 35, 36	\$ 2,600.00
12	97	CONDOMINIO LA MORALEJA	45	\$ 1,700.00
12	97	CONDOMINIO GENOVA	11, 37	\$ 1,700.00
12	97	CONDOMINIO PALERMO	37	\$ 1,700.00
12	97	CONDOMINIO REYNA FABIOLA	10	\$ 1,700.00
12	97	NAPOLI	39, 40, 41, 42, 43, 44, 47, 25	\$ 1,700.00
15	97	LAS QUINTAS	11, 12, 13, 14, 15, 16, 17, 18, 19, 20, 21, 22, 23, 24, 25	\$ 2,150.00

SECRETARIA  
 DEL H. AYUNTAMIENTO  
 COTEJADO  
 45/174

**MUNICIPIO DE JUÁREZ**  
**TABLA DE VALORES UNITARIOS DE SUELO Y CONSTRUCCIÓN EJERCICIO FISCAL 2024**  
**TABLA DE VALORES UNITARIOS DE SUELO**



ZONA HOMOGÉNEA DE VALOR	SECTOR	COLONIA - FRACCIONAMIENTO	MANZANA	VALOR UNITARIO POR M <sup>2</sup>
12	97	CONDOMINIO RESIDENCIAL LAS VILLAS	28, 30	\$ 1,700.00
13	97	VILLAS CAMPESTRE	53, 58	\$ 1,950.00
8	97	CONDOMINIO CONIFER	99,60	\$ 1,150.00
12	97	CONDOMINIO VILLAS VISTA DEL SOL I	38	\$ 1,700.00
12	97	CONDOMINIO VILLAS VISTA DEL SOL II	38	\$ 1,700.00
12	97	PARTIDO DOBLADO	1, 3, 5, 7, 10, 31, 48, 51, 52	\$ 1,700.00
16	97	RINCONADA DE LAS FLORES	48, 49, 50, 51, 52	\$ 2,350.00
16	97	PASEO DE LAS FLORES	48	\$ 2,350.00
13	97	CONDOMINIO VILLAS DEL RIO	26, 28	\$ 1,950.00
13	97	RESIDENCIAL FLORENCIA	54	\$ 1,950.00
13	97	CONDOMINIO VILLAS DE LA ALAMEDA	1	\$ 1,950.00
12	97	CONDOMINIO SANTA MARIA	96	\$ 1,700.00
15	97	RESIDENCIAL OVIEDO	3	\$ 2,150.00
16	97	CONDOMINIO ENRAMADA DEL BOSQUE	100	\$ 2,350.00

7	98	BELLAVISTA	1, 2, 3, 4, 5, 6, 7, 8, 9, 10, 11, 12, 13, 15, 16, 17, 18, 19, 20, 21, 22, 23, 24, 25, 26, 27, 30, 31, 32, 33, 34, 35, 36, 37, 38, 39, 40, 41, 42, 43, 44, 45, 46, 47, 48, 49, 50, 55, 56, 57, 58, 59, 60, 61, 62, 63, 64, 65	\$ 850.00
7	98	VALOR DE SECTOR		\$ 850.00
	98	ZONA CENTRO		CORREDOR DE VALOR
9	98	ZONA CENTRO (USO HABITACIONAL)		\$ 1,300.00

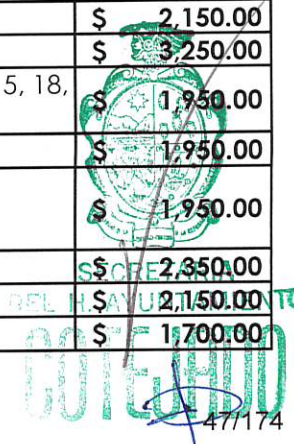
	99	GOBIERNO FEDERAL (AREA GALGÓDROMO)	1	CORREDOR DE VALOR
--	----	------------------------------------	---	-------------------

21	100	BOSQUES DE SENEUCU	2, 7, 8, 9, 10, 11	\$ 3,600.00
21	100	RESIDENCIAL ANGLIA	2, 3	\$ 3,600.00
20	100	CAMPESTRE LAS PALMAS	12	\$ 3,250.00
20	100	SAN MARCOS SENEUCU	5	\$ 3,250.00
22	100	RESIDENCIAL SENEUCU	3, 4, 5, 6	\$ 4,300.00
20	100	VALOR DE SECTOR		\$ 3,250.00
20	100	CONDOMINIO LOS CIPRESSES	2	\$ 3,250.00
20	100	CONDOMINIO SAN AGUSTIN	2	\$ 3,250.00
20	100	CONDOMINIO REAL CAMPESTRE	2	\$ 3,250.00



**MUNICIPIO DE JUÁREZ**  
**TABLA DE VALORES UNITARIOS DE SUELO Y CONSTRUCCIÓN EJERCICIO FISCAL 2024**  
**TABLA DE VALORES UNITARIOS DE SUELO**

ZONA HOMOGÉNEA DE VALOR	SECTOR	COLONIA - FRACCIONAMIENTO	MANZANA	VALOR UNITARIO POR M <sup>2</sup>
20	100	PARTIDO SENEUCU	2, 3, 1, 7	\$ 3,250.00
20	100	PARTIDO DOBLADO	1, 2	\$ 3,250.00
20	100	CONDOMINIO RESIDENCIAL CAMPESTRE	1	\$ 3,250.00
20	100	SAN ANTONIO SENEUCU	13	\$ 3,250.00
22	100	LAS TERRAZAS	1, 21	\$ 4,300.00
20	100	CERRADA DE SENEUCU	3	\$ 3,250.00
20	100	RESIDENCIAL LOS MOROS	22	\$ 3,250.00
20	100	CONDOMINIO VALLE SENEUCU	2	\$ 3,250.00
21	101	RESIDENCIAL CAMPESTRE SENEUCU	3, 25	\$ 3,600.00
20	101	COUNTRY RACKET CLUB	4, 5, 6, 7, 8, 9, 10, 11, 12, 16, 17, 19	\$ 3,250.00
22	101	HACIENDA DE SENEUCU	24, 98	\$ 4,300.00
20	101	LAS HADAS	22	\$ 3,250.00
20	101	MONTECARLO	14, 17	\$ 3,250.00
20	101	CONDOMINIO VILLA SAN PABLO	22	\$ 3,250.00
20	101	CONDOMINIO VILLAS PRIMAVERA	1, 98	\$ 3,250.00
20	101	CONDOMINIO VILLA COLONIAL	99	\$ 3,250.00
20	101	CONDOMINIO VILLAS SENEUCU	19	\$ 3,250.00
20	101	AMPLIACION CAMPESTRE	1	\$ 3,250.00
21	101	RINCONES DEL CAMPESTRE	26	\$ 3,600.00
20	101	PARTIDO SENEUCU	1, 2, 17	\$ 3,250.00
20	101	VALOR DE SECTOR		\$ 3,250.00
20	101	PARTIDO DOBLADO	1, 4	\$ 3,250.00
20	102	CONDOMINIO LOS JARDINES	11, 96	\$ 3,250.00
20	102	JARDINES DE SENEUCU	96, 99	\$ 3,250.00
20	102	MONTECARLO	96, 97	\$ 3,250.00
20	102	PALOMAS DE SENEUCU	98	\$ 3,250.00
20	102	PARTIDO SENEUCU	2, 3, 4, 90, 96	\$ 3,250.00
18	102	RESIDENCIAL VICTORIA	99	\$ 2,750.00
18	102	VILLAS AVIÑON	1	\$ 2,750.00
18	102	CAMPESTRE PRIMAVERA	4	\$ 2,750.00
13	103	BOSQUES DEL VALLE	24	\$ 1,950.00
17	103	CONDOMINIO LOS CARDENALES	52, 55	\$ 2,600.00
15	103	HACIENDA DE ARAGON	29, 30, 37, 41	\$ 2,150.00
15	103	JARDINES DE SANTA MONICA	1, 44, 45, 46, 47	\$ 2,150.00
20	103	HACIENDA RESIDENCIAL	43	\$ 3,250.00
13	103	LAS MISIONES	1, 4, 5, 6, 7, 8, 9, 10, 11, 14, 15, 18, 23, 25, 26, 27, 28, 29, 30	\$ 1,950.00
13	103	CONDOMINIO LOS MANANTIALES	13	\$ 1,950.00
13	103	CONDOMINIO MISIONES DEL EMIR	1, 39, 40	\$ 1,950.00
16	103	MISIONES DEL SUR	1, 23, 39, 40, 42	\$ 2,350.00
15	103	MISIONES PRINTZ	32, 33	\$ 2,150.00
12	103	CONDOMINIO LAS PLACITAS	33, 34,	\$ 1,700.00



**MUNICIPIO DE JUÁREZ**  
**TABLA DE VALORES UNITARIOS DE SUELO Y CONSTRUCCIÓN EJERCICIO FISCAL 2024**  
**TABLA DE VALORES UNITARIOS DE SUELO**



ZONA HOMOGÉNEA DE VALOR	SECTOR	COLONIA - FRACCIONAMIENTO	MANZANA	VALOR UNITARIO POR M <sup>2</sup>
16	103	PUEBLO DEL SOL	57	\$ 2,350.00
16	103	RESIDENCIAL BUGAMBILIAS	24, 60, 61, 62, 63, 64, 66	\$ 2,350.00
13	103	SANDRA LUCIA	1, 14, 15, 16, 17, 19, 20, 21	\$ 1,950.00
13	103	VALOR DE SECTOR		\$ 1,950.00
13	103	VILLA MEXICANA	12, 13, 52	\$ 1,950.00
13	103	PARTIDO DOBLADO	1, 21, 52	\$ 1,950.00
13	103	PARTIDO IGLESIAS	24	\$ 1,950.00
13	103	PARTIDO SENEUCU	1, 3, 21, 22, 23, 24, 54	\$ 1,950.00
20	103	RESIDENCIAL VERANDA	67	\$ 3,250.00
20	103	CONDOMINIO FIORI	71,72, 73	\$ 3,250.00
23	103	SMART EJERCITO NACIONAL	24	\$ 5,400.00

15	104	ALCAZAR	20, 21	\$ 2,150.00
15	104	ARROYOS DEL PARAISO	90	\$ 2,150.00
20	104	BOSQUES DE SANTA FE	100	\$ 3,250.00
8	104	CAPRI	21	\$ 1,150.00
20	104	CERRADA ARBOLEDAS	25	\$ 3,250.00
8	104	CONDOMINIO NIZA	23	\$ 1,150.00
8	104	CONDOMINIO RODAS	24, 75	\$ 1,150.00
13	104	FLORESTAS SAN JOSE	70, 71, 72, 73, 74, 80, 81, 82	\$ 1,950.00
13	104	JARDINES DEL BOSQUE	1, 4, 22, 27, 28, 29, 30, 31, 32, 33, 34, 35, 36, 37, 38, 39, 40, 41, 42, 43, 45, 46, 50, 52, 63, 64, 65, 66, 67, 68, 84, 85, 86, 87	\$ 1,950.00
15	104	LOS ALMENDROS	4, 51, 52, 53, 54, 56, 57, 58, 59, 60, 61, 62, 96, 98	\$ 2,150.00
13	104	LOS CEDROS	1, 8, 9, 10, 11, 12, 13, 14, 15	\$ 1,950.00
13	104	CONDOMINIO MARRUECOS	44	\$ 1,950.00
16	104	MISION DEL SOL	101, 102	\$ 2,350.00
8	104	MORADAS DEL PORVENIR	75, 76, 77, 78	\$ 1,150.00
17	104	PUESTA DEL SOL ORIENTE	6, 91, 92, 93, 94	\$ 2,600.00
17	104	SANTA ENGRACIA	4, 47, 48, 49	\$ 2,600.00
13	104	VALOR DE SECTOR (TERRENO AGRICOLA)		\$ 1,950.00
19	104	REAL DEL SOL	103, 105, 106, 107, 108	\$ 3,000.00
17	104	CERRADA LOS OLIVOS	120	\$ 2,600.00
17	104	QUINTAS ESMERALDA	111, 112, 113, 114, 115, 116, 117	\$ 2,600.00
17	104	LAS LUNAS	123, 124, 125, 126, 127, 128, 129, 130, 132	\$ 2,600.00
17	104	CERRADA ABEDUL	131	\$ 2,600.00
17	104	LOS ALMENDROS II	55, 96, 97, 99	\$ 2,600.00
13	104	PARTIDO SENEUCU	1, 2, 3, 4, 5, 6, 7, 120, 132	\$ 1,950.00
20	104	VENEROS RESIDENCIAL	141	\$ 3,250.00
20	104	NOBLEZA RESIDENCIAL	151, 152, 153, 154, 155, 156, 157	\$ 3,250.00
20	104	NUEVA GALICIA RESIDENCIAL	161, 162	\$ 3,250.00



**MUNICIPIO DE JUÁREZ**  
**TABLA DE VALORES UNITARIOS DE SUELO Y CONSTRUCCIÓN EJERCICIO FISCAL 2024**  
**TABLA DE VALORES UNITARIOS DE SUELO**

ZONA HOMOGÉNEA DE VALOR	SECTOR	COLONIA - FRACCIONAMIENTO	MANZANA	VALOR UNITARIO POR M <sup>2</sup>
7	105	ARTURO GAMIZ	66, 68, 69, 70, 71, 72, 73, 74, 90, 91	\$ 850.00
8	105	CONDOMINIO COLOSO	34	\$ 1,150.00
13	105	PUERTA DE HIERRO	121	\$ 1,950.00
8	105	CONDOMINIO LAS ARENAS I Y II	61, 67, 82	\$ 1,150.00
7	105	LINO VARGAS	1, 23, 24, 25, 26, 27, 28, 29, 30, 31, 32, 33, 34, 35, 36, 46, 47, 48, 50, 51, 52, 63, 80	\$ 850.00
14	105	PARQUE INDUSTRIAL AEROPUERTO		\$ 2,000.00
8	105	PRADOS DE SANTA ANITA	3, 42, 43, 44, 49, 53, 54, 55, 76, 77, 78, 81	\$ 1,150.00
7	105	VALOR DE SECTOR		\$ 850.00
8	105	VISTAS DE LAS CUMBRES	55, 56, 57, 58, 59, 60, 61, 62, 63, 64, 65	\$ 1,150.00
10	105	YOLANDA	2, 3, 37, 38, 39, 40, 41	\$ 1,500.00
8	105	PARTIDO IGLESIAS	1, 3, 4, 5, 22, 44, 45, 46, 47, 48, 50, 51, 52, 63, 79, 80, 86	\$ 1,150.00
15	105	PASEO DE LAS PALMAS	101, 102, 103, 104, 105, 106, 107, 108, 109, 110, 111, 112, 113, 114, 115, 116, 117, 118, 119	\$ 2,150.00
7	105	INDUSTRIAL AGROPECUARIA	4, 5, 6, 7, 8, 9, 10, 11, 12, 13, 14, 16, 17, 18, 19, 20, 21, 22	\$ 850.00

5	106	FELIPE ANGELES	1, 2, 3, 5, 7, 8, 9, 10, 11, 12, 13, 14, 15, 17, 18, 19, 20, 21, 22, 23, 24, 25, 26, 27, 28, 29, 30, 31, 32, 33, 34, 35, 36, 37, 38, 39, 40, 41, 42, 43, 44, 45, 46, 47, 48, 49, 50, 51, 52, 53, 54, 55, 56, 57, 58, 59, 60, 61, 62, 63, 64, 65, 66, 67	\$ 430.00
5	106	FRANJA DEL RIO	1, 2, 3, 4, 5, 6, 7, 8, 9, 10, 16, 66	\$ 430.00

5	107	FELIPE ANGELES	2, 4, 5, 8, 9, 10, 11, 16, 18, 19, 20, 22, 23, 24, 25, 26, 27, 28, 29, 30, 31, 32, 33, 34, 35, 36, 37, 38, 39, 40, 41, 42, 43, 44, 45, 46, 47, 48, 49, 50, 51, 52, 53, 54, 55, 56, 57, 58, 59, 60, 61, 62, 63, 64, 65, 66, 67, 68, 69, 70, 71, 72, 73, 74, 75, 76	\$ 430.00
5	107	FRANJA DEL RIO	1, 2, 3, 4, 5, 6, 7, 8, 9, 10, 11, 12, 13, 14, 15, 17, 18, 19, 20, 21, 22, 77	\$ 430.00
5	107	SARA LUGO	10, 16, 32	\$ 430.00

**MUNICIPIO DE JUÁREZ**  
**TABLA DE VALORES UNITARIOS DE SUELO Y CONSTRUCCIÓN EJERCICIO FISCAL 2024**  
**TABLA DE VALORES UNITARIOS DE SUELO**




ZONA HOMOGÉNEA DE VALOR	SECTOR	COLONIA - FRACCIONAMIENTO	MANZANA	VALOR UNITARIO POR M <sup>2</sup>
5	108	MORELOS	1, 2, 3, 4, 5, 6, 7, 9, 10, 12, 13, 14, 15, 16, 17, 18, 20, 30, 35, 45, 47, 49, 50, 53, 54, 58, 64, 65	\$ 430.00
5	108	GRANJAS DE CHAPULTEPEC	16, 17, 20, 22, 23, 24, 25, 26, 27, 28, 29, 30, 31, 32, 33, 34, 35, 36, 37, 39, 40, 41, 43, 44, 48, 57, 61, 62	\$ 430.00
5	108	LOMAS DE MORELOS	1, 9, 12, 18, 19, 21, 26, 27, 32, 35, 47, 49, 50, 51, 52, 54, 55, 56, 57, 58, 59, 60, 61, 62, 63	\$ 430.00
7	108	LA CUESTA SECCION 19	24, 25, 26, 27, 35, 7, 8, 11, 12, 26, 28, 35, 45	\$ 850.00
7	108	JARUDO DEL NORTE	8, 9, 10	\$ 850.00
5	109	6 DE ENERO	82, 84, 85, 89, 90, 91, 92, 93, 94, 95, 96, 97, 98	\$ 430.00
5	109	AMPLIACION LAS FLORES	36, 43, 49, 55, 62, 63, 75, 81, 82, 86, 87, 88, 91, 93, 94, 97, 99	\$ 430.00
5	109	LADRILLEROS Y CALEROS	2, 3, 4, 8, 9, 11, 15, 16, 17, 18, 20, 22, 23, 24, 25, 29, 30, 31, 32, 36, 37, 38, 39, 43, 44, 45, 49, 50, 51, 55, 56, 57, 58, 62, 63, 64, 65, 69, 70, 71, 75, 76, 77	\$ 430.00
5	109	SANTA MARIA	1, 3, 5, 6, 7, 12, 13, 14, 19, 20, 21, 24, 26, 27, 28, 29, 33, 34, 35, 40, 41, 42, 45, 46, 47, 48, 52, 53, 54, 59, 60, 61, 66, 67, 68, 71, 72, 73, 74, 78, 79, 80	\$ 430.00
7	110	AMPLIACION COLINAS DE JUAREZ	1, 2, 3, 4, 5, 12, 13, 53	\$ 850.00
7	110	LOMAS DE SAN JOSE	1, 2, 3, 6, 7, 8, 9, 10, 11, 13, 14, 15, 16, 17, 18, 19, 20, 21, 22, 23, 24, 25, 26, 27, 28, 29, 30, 31, 32, 33, 34, 35, 36, 37, 38, 39, 40, 41, 42, 43, 44, 45, 46, 47, 48, 49, 50, 51, 53, 55, 56	\$ 850.00
7	110	AEROPUERTO	53, 54	\$ 850.00
7	111	AZTECA	18, 19, 27, 28, 53, 54, 56, 57, 58	\$ 850.00
5	111	MEXICO 68	3, 4, 5, 6, 7, 8, 9, 10, 11, 12, 13, 14, 17, 20, 21, 22, 23, 24, 39, 40, 41, 42, 52, 65, 66, 67, 68, 69, 70, 71, 72, 73, 74, 75, 76, 78, 79, 80, 83, 89, 90, 91, 93, 94, 95, 96, 98	\$ 430.00



**MUNICIPIO DE JUÁREZ**  
**TABLA DE VALORES UNITARIOS DE SUELO Y CONSTRUCCIÓN EJERCICIO FISCAL 2024**  
**TABLA DE VALORES UNITARIOS DE SUELO**

ZONA HOMOGÉNEA DE VALOR	SECTOR	COLONIA - FRACCIONAMIENTO	MANZANA	VALOR UNITARIO POR M <sup>2</sup>
5	111	INDEPENDENCIA	63	\$ 430.00
5	111	LUIS OLAGUE	12, 39, 40, 41, 42, 43, 44, 45, 46, 47, 48, 49, 50, 51, 52, 53, 62, 65, 66, 67, 68, 69, 70, 71, 72, 73, 75, 76, 77, 78, 79, 80, 81, 83, 94	\$ 430.00
14	111	PARQUE INDUSTRIAL FERNANDEZ	2, 30, 31, 32, 33, 34, 35, 36, 37	\$ 2,000.00
14	111	PARQUE INDUSTRIAL GEMA	8, 15, 16, 17	\$ 2,000.00
5	111	LA CUESTA SECCIÓN 17	13, 20, 23	\$ 430.00
5	112	INDEPENDENCIA II	1, 2, 3, 4, 8, 9, 16, 17, 18, 19, 20, 22, 23, 24, 25, 26, 27, 28, 29, 30, 31, 32, 33, 34, 35, 36, 37, 38, 39, 40, 41, 42, 43, 44, 45, 46, 47, 50, 51, 52, 53, 54, 55, 58, 59, 60	\$ 430.00
5	112	MEXICO 68	1, 4, 6, 7, 8, 9, 11, 13, 14, 18, 29, 30, 31, 32, 33, 47, 49, 55, 72	\$ 430.00
5	112	AMPLIACION MEXICO 68	6, 7, 9, 32, 47, 49	\$ 430.00
7	113	AZTECA	5, 16, 17, 18, 20, 21, 22, 24, 25, 26, 28, 29, 30, 32, 33, 34, 36, 37, 38, 41, 42, 43, 45, 46, 47, 48, 50, 51, 52, 53, 54, 55, 56, 57, 58, 59, 60, 61, 62, 63, 64, 65, 66, 67, 68, 70	\$ 850.00
8	114	OASIS REVOLUCION	1, 2, 3, 4, 5, 6, 7, 8, 9, 10, 11, 12, 13, 14, 15, 16, 17, 18, 19, 20, 21, 22, 23, 24, 25, 26, 27, 28, 29, 30, 31, 32, 33, 34, 35, 36, 37, 38, 39, 40, 41, 42, 43, 44, 45, 46, 47, 48, 49, 50, 51, 52, 53, 54, 55, 56, 57, 58, 59, 60, 61, 62, 63, 64, 65, 66, 67, 68, 69, 70, 71, 72, 73, 74, 75, 76, 77, 78, 79, 80, 81, 82, 83, 84, 85, 86, 87, 88, 89, 90, 91, 92, 93, 94, 95, 96, 97, 98, 99, 100, 101, 102	\$ 1,150.00
5	115	RICARDO FLORES MAGON	55, 62, 63, 64, 65, 66, 67, 68, 71, 87	\$ 430.00
5	115	HERMENEGILDO GALEANA	10, 11, 12, 13, 14, 15, 16, 17, 18, 21, 22, 26, 27, 28, 29, 32, 34, 36, 37, 38, 39, 40, 41, 42, 43, 45, 49, 50, 51, 52, 55, 61, 62, 63, 64, 65, 66, 67, 68, 70, 85, 86, 87	\$ 430.00



SECRETARIA  
 DEL H. AYUNTAMIENTO  
**COTLANDO**  
 51/174

**MUNICIPIO DE JUÁREZ**  
**TABLA DE VALORES UNITARIOS DE SUELO Y CONSTRUCCIÓN EJERCICIO FISCAL 2024**  
**TABLA DE VALORES UNITARIOS DE SUELO**



ZONA HOMOGÉNEA DE VALOR	SECTOR	COLONIA - FRACCIONAMIENTO	MANZANA	VALOR UNITARIO POR M <sup>2</sup> STANDARD
5	116	HERMENEGILDO GALEANA	1, 2, 3, 4, 5, 6, 7, 8, 9, 10, 11, 12, 13, 14, 15, 16, 17, 18, 19, 20, 23, 25, 26, 28, 29, 30, 31, 33, 34, 35, 36, 37, 38, 39, 40, 41, 42, 49, 54, 55, 56, 57, 58, 59, 61, 65, 68, 70, 73, 74, 75, 76, 77, 78, 79, 90	\$ 430.00
5	116	NUEVA GALEANA	17, 20, 21, 26, 27, 31, 58, 68, 70, 73, 75, 80, 81, 82, 83, 84	\$ 430.00
5	116	TIRADERO MUNICIPAL	17, 19, 20, 22, 26, 27, 28, 29, 30, 31, 49, 55, 57, 59, 70, 73, 80, 81, 82, 83	\$ 430.00
5	116	BUROCRATA MUNICIPAL	42, 75, 76, 77, 78, 79, 90	\$ 430.00
5	116	BELLA PROVINCIA	17, 18, 19, 20, 26, 27, 28, 29, 30, 31, 49, 70, 73, 80, 81, 82, 83, 84	\$ 430.00
5	117	HERMENEGILDO GALEANA	1, 2, 3, 4, 5, 6, 7, 8, 9, 10, 11, 12, 13, 14, 15, 16, 17, 18, 19, 20, 21, 22, 23, 24, 25, 28, 29, 30, 31, 32, 33, 34, 35, 36, 37, 38, 39, 40, 41, 42, 43, 44, 45, 46, 48, 49, 50, 51, 52, 53, 54, 55, 56, 57, 58, 59, 60, 61, 63, 64	\$ 430.00
5	117	MARIANO ESCOBEDO	1, 2, 19, 20, 39, 40	\$ 430.00
5	118	HERMENEGILDO GALEANA	3, 4, 5, 6, 7, 8, 9, 10, 13, 14, 15, 16, 17, 18, 19, 20, 21, 22, 23, 24, 28, 29, 30, 31, 32, 33, 34, 35, 36, 37, 40, 42, 43, 44, 47, 48	\$ 430.00
5	118	MARIANO ESCOBEDO	1, 2, 11, 12, 13, 24, 25, 26, 27	\$ 430.00
5	119	MARIANO ESCOBEDO	1, 2, 3, 4, 5, 6, 7, 8, 9, 10, 11, 12, 13, 14, 15, 16, 17, 18, 19, 20, 21, 22, 23, 24, 25, 26, 27, 28, 29, 30, 31, 32, 33, 34, 35, 36, 37, 38, 39, 40, 41, 42, 43, 44, 45, 46, 47, 48, 49, 50, 52, 53	\$ 430.00





**MUNICIPIO DE JUÁREZ**  
**TABLA DE VALORES UNITARIOS DE SUELO Y CONSTRUCCIÓN EJERCICIO FISCAL 2024**  
**TABLA DE VALORES UNITARIOS DE SUELO**

ZONA HOMOGÉNEA DE VALOR	SECTOR	COLONIA - FRACCIONAMIENTO	MANZANA	VALOR UNITARIO POR M <sup>2</sup>
6	120	LEYES DE REFORMA	1, 2, 3, 4, 5, 6, 7, 12, 20, 21, 22, 23, 24, 25, 26, 27, 28, 36, 37, 38, 39, 40, 41, 42, 43, 45, 47, 48, 49, 50, 51, 52, 53, 54, 55, 56, 58, 59, 60, 61, 62, 63, 64, 65, 66, 67, 68, 69, 71, 73, 74, 75, 76, 77, 78, 79, 87, 88, 90, 91	\$ 650.00
6	120	VICENTE GUERRERO	1, 8, 9, 10, 11, 17, 18, 19, 26, 33, 34, 35, 45, 46, 47, 57, 58, 59, 61, 68, 69, 70, 71, 72, 73, 74, 78, 79, 80, 81, 82, 83, 84, 85, 86, 87, 88, 89, 90, 91, 94	\$ 650.00
6	120	TIRADORES DEL NORTE	32, 56, 95	\$ 650.00

6	121	VICENTE GUERRERO	37, 38, 39, 40, 41, 43, 44, 45, 46, 55, 56, 57, 58, 60, 61, 62, 63, 64, 71, 86, 87, 89, 90	\$ 650.00
6	121	JUAREZ	1, 2, 3, 4, 5, 6, 7, 8, 9, 10, 11, 12, 19, 20, 21, 22, 23, 24, 25, 26, 27, 28, 29, 30, 37, 38, 42, 43, 55, 58, 59, 61, 81, 82, 83, 84, 85, 86	\$ 650.00
6	121	OBRAERA	13, 14, 15, 16, 17, 18, 31, 32, 33, 34, 35, 36, 72	\$ 650.00
6	121	EMILIANO ZAPATA	85, 88	\$ 650.00
6	121	TIRADORES DEL NORTE	44	\$ 650.00
6	121	LEYES DE REFORMA	31, 32, 47, 48, 49, 50, 51, 52, 53, 54, 65, 66, 67, 68, 69, 70, 71, 72	\$ 650.00

6	122	ALDAMA	3, 4, 5, 6, 7, 8, 29, 30, 31, 33, 53, 54, 55, 64, 87	\$ 650.00
6	122	JUAREZ	9, 11, 12, 13, 14, 15, 16, 18, 19, 20, 21, 32, 34, 35, 36, 37, 38, 39, 40, 43, 44, 45, 56, 57, 58, 59, 60, 61, 62, 63, 64, 65, 66, 67, 68, 69	\$ 650.00
6	122	OBRAERA	20, 21, 22, 23, 24, 25, 26, 27, 46, 47, 48, 49, 50, 51, 52, 58, 68, 69, 70, 71, 72, 73, 74, 75	\$ 650.00




**MUNICIPIO DE JUÁREZ**  
**TABLA DE VALORES UNITARIOS DE SUELO Y CONSTRUCCIÓN EJERCICIO FISCAL 2024**  
**TABLA DE VALORES UNITARIOS DE SUELO**

ZONA HOMOGÉNEA DE VALOR	SECTOR	COLONIA - FRACCIONAMIENTO	MANZANA	VALOR UNITARIO POR M <sup>2</sup> NC IPI O DI
6	123	ALDAMA	12, 13, 14, 15, 16, 17, 18, 19, 20, 21, 22, 23, 39, 40, 41, 42, 43, 44, 45, 46, 47, 48, 49, 63, 64, 65, 66, 67, 68, 69, 70, 71, 77	\$ 650.00
6	123	OBRERA	31, 32, 33, 34, 35, 36, 37, 58, 59, 60, 62, 75, 84, 85	\$ 650.00
6	123	JUAREZ	24, 25, 26, 27, 28, 29, 30, 50, 51, 52, 53, 54, 55, 56, 57, 58, 72, 73, 74, 75, 76, 77, 78, 79, 80, 81, 82, 90	\$ 650.00

7	124	BARRIO ALTO	20, 21, 22, 23, 24, 25, 26, 27, 28, 29, 30, 31, 32, 33, 34, 52, 53, 54, 55, 57, 58, 61, 62, 63, 64, 65, 83, 84, 85, 86, 87, 90, 91, 92, 93, 94, 96	\$ 850.00
6	124	ALDAMA	1, 4, 7, 15, 18, 19, 35, 36, 38, 39, 40, 41, 42, 43, 44, 45, 46, 47, 49, 50, 51, 56, 58, 59, 60, 66, 67, 68, 69, 70, 71, 72, 73, 74, 75, 76, 77, 78, 79, 80, 81, 82, 87, 88, 89	\$ 650.00
6	124	DEL CARMEN	2, 3, 4, 5, 6, 7, 8, 9, 10, 11, 12, 13, 14, 36, 37, 39, 47, 48	\$ 650.00
6	124	GREGORIO M. SOLIS	16, 17, 18	\$ 650.00

7	125	BARRIO ALTO	20, 45, 46, 55, 64, 65, 82, 89, 91, 92	\$ 850.00
6	125	DEL CARMEN	30, 49, 54, 56, 57, 58, 65, 66, 67, 74, 81, 83, 84, 85, 86, 89	\$ 650.00
	125	GREGORIO M. SOLIS	30, 31, 32, 33, 34, 35, 36, 37, 38, 39, 40, 41, 42, 43, 44, 47, 48, 49, 50, 51, 52, 53, 54, 56, 58, 59, 60, 61, 62, 63, 66, 68, 69, 70, 71, 72, 73, 75, 76, 77, 78, 79, 80, 81, 82, 87, 88, 90, 93	\$ 650.00



**MUNICIPIO DE JUÁREZ**  
**TABLA DE VALORES UNITARIOS DE SUELO Y CONSTRUCCIÓN EJERCICIO FISCAL 2024**  
**TABLA DE VALORES UNITARIOS DE SUELO**

ZONA HOMOGÉNEA DE VALOR	SECTOR	COLONIA - FRACCIONAMIENTO	MANZANA	VALOR UNITARIO POR M <sup>2</sup>
7	126	BELLAVISTA	1, 2, 3, 4, 5, 6, 7, 8, 9, 10, 11, 12, 13, 14, 15, 16, 17, 18, 19, 20, 21, 22, 23, 24, 25, 26, 27, 28, 29, 30, 31, 32, 33, 34, 35, 36, 37, 38, 39, 40, 41, 42, 43, 44, 45, 46, 47, 48, 49, 50, 51, 52, 53, 54, 55, 56, 57, 58, 59, 60, 61, 62, 63, 64, 65, 66, 67, 68, 72, 73, 74, 75, 76, 77, 96, 98	\$ 850.00
6	126	ZACATECAS	59, 69, 70, 71	\$ 650.00
6	127	ARROYO COLORADO	1, 2, 3, 10, 11, 12, 13, 19, 20, 21, 22, 23, 29, 30, 31, 32, 33, 34, 35, 36, 38, 39, 40, 41, 42, 43, 48	\$ 650.00
7	127	BELLAVISTA	4, 5, 6, 7, 8, 9, 14, 15, 16, 17, 18, 22, 23, 25, 26, 27, 28, 35, 36, 37, 42, 43, 44, 45, 46, 47	\$ 850.00
9	128	LAS ARCADAS	56, 58, 59, 60, 61, 62, 63, 64, 65, 66, 67, 68, 69, 70, 71, 72, 73	\$ 1,300.00
8	128	EJIDO SALVARCAR	1, 2, 4, 15, 16, 17, 18, 19, 23, 190	\$ 1,150.00
15	128	JARDINES DE SANTA CLARA	125, 126, 127, 128, 129, 130, 131, 132, 133, 134, 135, 136, 137, 138, 139, 140, 141, 142, 143, 144, 145, 146, 147, 148, 149, 150, 151, 152, 153, 154, 155, 191, 192, 195, 193, 194, 211, 212, 213, 214, 215, 216, 217, 218, 219, 220, 221, 222, 223, 224	\$ 2,150.00
9	128	QUINTA SAN LUIS	1	\$ 1,300.00
12	128	RINCONES DE ORIENTE	157, 158, 159, 160, 161, 162, 163	\$ 1,700.00
8	128	EL PENSAMIENTO	1, 5, 6, 7, 8, 9, 10, 11, 12, 13	\$ 1,150.00
10	128	JARDINES DEL VALLE	42, 47, 48, 49, 50, 51, 52, 53, 54, 55	\$ 1,500.00
10	128	JARDINES DEL VALLE II	40, 41, 42, 43, 44, 45, 46, 47, 48	\$ 1,500.00
12	128	JARDIN DE LAS MORAS	4, 75, 76, 77, 78, 79, 80, 81, 82	\$ 1,700.00
9	128	LA HERRADURA	56, 57, 58	\$ 1,300.00
15	128	JARDINES DE SAN CARLOS	40, 102, 103, 104, 105, 106, 107, 108, 109, 110, 111, 112, 113, 114, 115, 116, 117, 118, 119, 120, 121, 145	\$ 2,150.00

**MUNICIPIO DE JUÁREZ**  
**TABLA DE VALORES UNITARIOS DE SUELO Y CONSTRUCCIÓN EJERCICIO FISCAL 2024**  
**TABLA DE VALORES UNITARIOS DE SUELO**



ZONA HOMOGÉNEA DE VALOR	SECTOR	COLONIA - FRACCIONAMIENTO	MANZANA	VALOR UNITARIO POR M <sup>2</sup>
13	128	LA ROSITA	6, 85, 86, 87, 88, 89, 90, 91, 92, 93, 94, 95, 96, 97, 98, 99, 100, 101	\$ 1,950.00
10	128	VILLAS ANITA	122, 123	\$ 1,500.00
8	128	VALOR DE SECTOR		\$ 1,150.00
13	128	CERRADA CIPRECES	166	\$ 1,950.00
13	128	VALLE DIAMANTE	183, 184, 185, 186	\$ 1,950.00
8	128	PARTIDO SENEUCU	1, 3	\$ 1,150.00
8	128	ZARAGOZA	1, 2, 3, 4, 12, 15, 16	\$ 1,150.00
15	128	CONDOMINIO RESIDENCIAL TOLEDO	201, 202, 203, 204, 205, 206	\$ 2,150.00
15	128	ARZOS	331	\$ 2,150.00
15	128	TOSSA RESIDENCIAL I y II	341, 342, 343, 344, 345, 346, 347, 348, 349, 350, 351, 352, 353, 354, 355, 356, 357, 358, 359, 360, 361, 362, 363, 364, 365, 366, 367, 368, 369, 371, 372, 373, 374, 375, 376, 377, 378, 379, 380, 381, 382, 383, 384, 385, 386, 387, 388, 389, 390, 391, 392, 393, 394	\$ 2,150.00
15	128	PRAGA RESIDENCIAL CERRADA CENT	401, 402, 403, 404, 405, 406, 407, 408, 409, 410, 411, 412, 413, 414, 415, 416, 417, 418, 419, 420, 421, 422, 423, 424, 425, 426, 427, 428, 429, 430	\$ 2,150.00
13	129	CONDOMINIO CONIFER II	26, 25	\$ 1,950.00
13	129	CONDOMINIO LA RIVIERA O EL EDEN	5	\$ 1,950.00
13	129	CONDOMINIO EL PARAISO	11, 17, 18	\$ 1,950.00
13	129	QUINTAS ALAMEDA	2, 4, 8, 10	\$ 1,950.00
14	129	PARQUE INDUSTRIAL ANTONIO J. BERMUDEZ	29, 30, 23	\$ 2,000.00
13	129	RESIDENCIAL LAS ALAMEDAS	12, 13, 14, 15, 16, 19, 28	\$ 1,950.00
8	129	VALOR DE SECTOR (TERRENO BALDIO Y/O AGRICOLA)		\$ 1,150.00
20	129	MORETTO RESIDENCIAL	31, 32, 33, 34, 35	\$ 3,250.00
15	129	ALAMEDA	1, 2, 3, 4, 6, 28	\$ 2,150.00



**MUNICIPIO DE JUÁREZ**  
**TABLA DE VALORES UNITARIOS DE SUELO Y CONSTRUCCIÓN EJERCICIO FISCAL 2024**  
**TABLA DE VALORES UNITARIOS DE SUELO**

ZONA HOMOGÉNEA DE VALOR	SECTOR	COLONIA - FRACCIONAMIENTO	MANZANA	VALOR UNITARIO POR M <sup>2</sup>
5	130	FELIPE ANGELES	1, 2, 3, 4, 5, 6, 7, 8, 9, 10, 11, 12, 13, 14, 15, 16, 17, 18, 19, 20, 21, 22, 23, 24, 25, 26, 27, 28, 29, 30, 31, 32, 33, 34, 35, 36, 37, 38, 39, 40, 41, 42, 43, 44, 45, 46, 47, 48, 49, 50, 51, 52, 53, 54, 55, 56, 57, 58, 59, 60, 61, 62, 63, 64, 65, 66, 67, 68, 69, 70, 71, 72, 73, 74, 75, 76, 77, 79, 83, 90, 95	\$ 430.00
9	131	VALLE VERDE	1, 2, 5, 6, 7, 8, 9, 10, 11, 12, 13, 14, 15, 16, 17, 18, 19, 20, 21, 22, 23, 24, 25, 26, 27, 28, 29, 30, 31, 32	\$ 1,300.00
9	131	VALOR DE SECTOR (TERRENO URBANIZADO)		\$ 1,300.00
8	131	VALOR DE SECTOR (TERRENO AGRICOLA)		\$ 1,150.00
8	131	PARTIDO SENEUCU (TERRENO BALDÍO)	2	\$ 1,150.00
16	132	HACIENDA DE LOS NOGALES	11, 12, 13, 14, 15, 16, 17, 18, 19, 20, 21, 22, 23, 24, 25, 26, 27, 28, 29, 30, 31, 33, 34, 35, 36, 37, 38, 39, 40, 41, 42, 43, 44, 45, 48, 49, 50, 51, 52, 53, 54, 55, 56, 57, 58, 59, 60, 61, 62, 63, 64	\$ 2,350.00
8	132	MANUEL DOBLADO (TERRENO BALDÍO Y AGRICOLA)		\$ 1,150.00
8	132	PARTIDO SENEUCU (TERRENO BALDÍO Y AGRICOLA)	1, 63, 95	\$ 1,150.00
16	132	JARDINES DE ARAGON	71, 72, 73, 74, 75, 76, 77, 78, 79, 80, 81, 82, 83, 84, 85, 86, 87, 88, 89, 90, 91, 92, 93, 94, 95, 96, 97, 98, 99, 100, 101, 102, 103, 104, 105, 106, 107, 108, 109, 110, 111, 112, 113, 114, 115, 116, 117, 118, 119, 120, 121, 122, 131, 132, 133	\$ 2,350.00
16	132	TARRAGONA	123	\$ 2,350.00
8	132	VALOR DE SECTOR (TERRENO BALDÍO)		\$ 1,150.00


**MUNICIPIO DE JUÁREZ**  
**TABLA DE VALORES UNITARIOS DE SUELO Y CONSTRUCCIÓN EJERCICIO FISCAL 2024**  
**TABLA DE VALORES UNITARIOS DE SUELO**

ZONA HOMOGÉNEA DE VALOR	SECTOR	COLONIA - FRACCIONAMIENTO	MANZANA	VALOR UNITARIO POR M <sup>2</sup> DI
16	132	VILAGO RESIDENCIAL	141, 142, 143, 144, 145, 146, 147, 148, 149, 150, 151, 152, 153, 154, 155, 156, 157, 158, 159	\$ 2,350.00
16	132	TOREOS RESIDENCIAL		\$ 2,350.00
20	132	CONDOMINIO NOGATERRA		\$ 3,250.00

14	133	PARQUE INDUSTRIAL ANTONIO J. BERMUDEZ	1, 2, 3, 4	\$ 2,000.00
8	133	VALOR DE SECTOR		\$ 1,150.00
16	133	RINCON DE LAS FLORES	10, 11	\$ 2,350.00
8	133	PARTIDO SENEUCU (TERRENO BALDÍO)	1, 2, 3, 4	\$ 1,150.00

16	134	CALZADA DEL SOL	11, 12, 13, 14	\$ 2,350.00
16	134	COUNTRY SENEUCU	16, 17, 18, 19, 20, 21, 22, 23, 24, 25, 26, 27, 28, 29, 30, 31, 32, 33, 34	\$ 2,350.00
20	134	PORTALES DE ABADIA	5	\$ 3,250.00
20	134	VEREDAS DEL SOL	6, 7	\$ 3,250.00
8	134	VALOR DE SECTOR (TERRENO BALDÍO)	1, 2	\$ 1,150.00
20	134	CERRADA ANDALUZ	8, 9, 10, 11, 12, 13, 14	\$ 3,250.00
8	134	PARTIDO DOBLADO	1, 2	\$ 1,150.00
22	134	CAMPOS ELISEOS CERRADA NORTE	41, 42, 43, 44, 45, 46, 47, 48, 49, 50, 51, 52, 53, 54	\$ 4,300.00
22	134	CAMPOS DE SAINT MICHELLE	40	\$ 4,300.00
20	134	NUEVA ESPAÑA		\$ 3,250.00

13	135	ALAMOS DE SENEUCU	2, 3, 4, 5, 6, 7, 8	\$ 1,950.00
22	135	CAMPOS ELISEOS	1, 30, 64, 65, 66, 67, 100, 116, 124	\$ 4,300.00
20	135	LA FLORIDA	101, 102, 103, 104, 105, 106, 107, 108, 109, 110	\$ 3,250.00
19	135	CERRADA DEL SOL	69, 74, 76, 77, 78, 79, 80, 81, 82, 83, 84, 85, 86, 87, 88, 89, 90, 91, 92, 93, 94, 97	\$ 3,000.00
19	135	QUINTAS DEL BOSQUE	95	\$ 3,000.00
10	135	SAN FRANCISCO	1, 10, 11, 12, 13, 14, 15	\$ 1,500.00
19	135	CERRADA VIÑEDOS	96	\$ 3,000.00
10	135	VALOR DE SECTOR (TERRENO BALDÍO Y AGRICOLA)		\$ 1,500.00




**MUNICIPIO DE JUÁREZ**  
**TABLA DE VALORES UNITARIOS DE SUELO Y CONSTRUCCIÓN EJERCICIO FISCAL 2024**  
**TABLA DE VALORES UNITARIOS DE SUELO**

ZONA HOMOGÉNEA DE VALOR	SECTOR	COLONIA - FRACCIONAMIENTO	MANZANA	VALOR UNITARIO POR M <sup>2</sup>
20	135	LA MURALLA	111, 112, 113, 114	\$ 3,250.00
13	135	LA RIOJA	1, 116	\$ 1,950.00
13	135	PARTIDO SENEKU (TERRENO BALDÍO)	1, 2, 66, 116	\$ 1,950.00
22	135	RESERVA SUR	121, 122, 123, 124, 125, 126, 127, 128	\$ 4,300.00
22	135	RESERVA ORIENTE	131, 132, 133, 134, 135, 136	\$ 4,300.00
15	135	PRIVADAS DE ESCUDERO	141, 142, 143, 144, 145, 146	\$ 2,150.00
26	135	CONDOMINIO PLAZA BISTRO	67	\$ 8,600.00
26	135	PLAZA VENDOME	127, 128	\$ 8,600.00
22	135	RESERVA PONIENTE	151, 152, 153, 154, 155, 156, 157	\$ 4,300.00
26	135	PUNTO ALPHA TORRE DE NEGOCIOS	160	\$ 8,600.00

11	136	SANTA ANITA	4, 5, 6, 7, 8, 9, 11, 13, 18, 40	\$ 1,600.00
14	136	PARQUE INDUSTRIAL ANTONIO J. BERMUDEZ	10, 12, 15, 16, 23, 24, 25, 27, 28, 29, 30, 31, 32, 33, 35	\$ 2,000.00
8	136	PARTIDO SENEKU	1, 2, 3, 4, 11, 18, 32, 35	\$ 1,150.00
10	136	CONJUNTO HABITACIONAL SENEKU I	4	\$ 1,500.00
10	136	CONJUNTO HABITACIONAL SENEKU II	1	\$ 1,500.00

15	137	ACEQUIAS SUR	70	\$ 2,150.00
16	137	BOSQUES DEL SOL	2, 8, 67, 68, 69, 80, 81, 83, 84, 85, 86, 87, 88	\$ 2,350.00
9	137	CONDOMINIO CONTINENTAL I, II, III	31, 32, 33, 34	\$ 1,300.00
22	137	CONDOMINIO REAL DE MISIONES	92	\$ 4,300.00
27	137	CENTRO COMERCIAL LAS MISIONES	91	\$ 9,700.00
11	137	JARDINES DEL LAGO	1, 6, 8, 35, 36, 37, 38, 39, 40, 41, 42, 43, 44, 45, 46, 47, 48, 49, 50, 51, 52, 53, 54, 55, 56, 59, 60, 61, 62, 63, 65, 66, 77	\$ 1,600.00
13	137	EL RUISEÑOR	90	\$ 1,950.00
7	137	LA JOYA (C.D.P.)	71, 72, 73, 74, 75, 76, 78	\$ 850.00



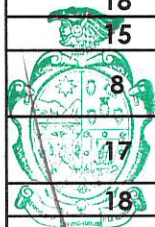
SECRETARÍA  
 DEL H. AYUNTAMIENTO  
**NOTARIADO**

**MUNICIPIO DE JUÁREZ**  
**TABLA DE VALORES UNITARIOS DE SUELO Y CONSTRUCCIÓN EJERCICIO FISCAL 2024**  
**TABLA DE VALORES UNITARIOS DE SUELO**



ZONA HOMOGÉNEA DE VALOR	SECTOR	COLONIA - FRACCIONAMIENTO	MANZANA	VALOR UNITARIO POR M <sup>2</sup>
15	137	LAS ACEQUIAS	1, 2, 3, 4, 5, 7, 8, 9, 10, 11, 12, 13, 14, 15, 16, 17, 18, 19, 20, 21, 22, 23, 24, 70	\$ 2,150.00
9	137	CONDOMINIO PANAMERICANO I, II, III	25, 26, 27, 28, 29, 30	\$ 1,300.00
9	137	VALOR DE SECTOR (TERRENO BALDÍO)		\$ 1,300.00
11	137	CONDOMINIO ALTAMIRA	77	\$ 1,600.00
15	137	CONDOMINIO REAL ACEQUIAS	93	\$ 2,150.00
15	137	PARTIDO IGLESIAS	1, 2, 3, 4, 5, 7, 91	\$ 2,150.00
27	137	PARTIDO IGLESIAS (STAR MEDICA)	4	\$ 9,700.00
15	137	PARTIDO SENEUCU	4, 5	\$ 2,150.00
22	137	PARTIDO SENEUCU (EDIFICIOS DE OFICINAS)	4	\$ 4,300.00
19	137	ALEJANDRIA RESIDENCIAL	101, 102, 103, 104, 105, 106	\$ 3,000.00

12	138	HACIENDA DEL SOL	23, 26, 27, 28, 29	\$ 1,700.00
15	138	PORTAL DEL SOL	25, 200	\$ 2,150.00
16	138	VALLE DEL SOL	11, 12, 13, 14, 15, 16, 17, 18, 19, 20, 21, 22, 110	\$ 2,350.00
18	138	LAS ALDABAS	31, 32, 33, 34, 35, 36, 37, 38, 39, 40, 41	\$ 2,750.00
16	138	TRES TORRES	51, 52, 53, 54, 55, 56, 57, 58, 59, 60, 61, 62, 63, 64, 156	\$ 2,350.00
15	138	HACIENDA GIRALDA	101	\$ 2,150.00
16	138	LA SARZANA CERRADA GENOVA	82	\$ 2,350.00
16	138	LA SARZANA CERRADA SIENA	83	\$ 2,350.00
16	138	LA SARZANA CERRADA TRENTO	81	\$ 2,350.00
16	138	LA SARZANA CERRADA VOLTERRA	80	\$ 2,350.00
18	138	RESERVA DEL VALLE	1, 85, 86, 87, 88, 89, 90, 91, 92, 93, 94, 95, 96, 97, 98, 99, 100, 102, 103, 104, 105, 106, 107, 108, 109, 110, 111, 112, 113, 114	\$ 2,750.00
18	138	SENDAS RESIDENCIAL	71, 72, 73, 74, 75, 76, 77, 78	\$ 2,750.00
15	138	PASEO DEL REAL	65, 66, 67, 68, 69, 70	\$ 2,150.00
8	138	VALOR DE SECTOR (TERRENO AGRICOLA)		\$ 1,150.00
17	138	CERRADA BRESCIA	30, 301, 302, 303, 304, 305, 306, 307, 308, 309	\$ 2,600.00
18	138	DISTRITO SOHO	310, 311, 312, 313	\$ 2,750.00
8	138	PARTIDO SENEUCU (TERRENO AGRICOLA)	1	\$ 1,150.00



SECRETARIA  
DEL MUNICIPIO

MUNICIPIO



**MUNICIPIO DE JUÁREZ**  
**TABLA DE VALORES UNITARIOS DE SUELO Y CONSTRUCCIÓN EJERCICIO FISCAL 2024**  
**TABLA DE VALORES UNITARIOS DE SUELO**

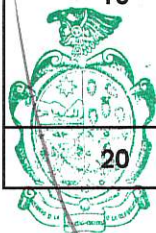
ZONA HOMOGÉNEA DE VALOR	SECTOR	COLONIA - FRACCIONAMIENTO	MANZANA	VALOR UNITARIO POR M <sup>2</sup>
22	138	CONDOMINIO ABITALIA RESIDENCIAL	320	\$ 4,300.00
27	138	PLAZA SENDERO	200	\$ 9,700.00
21	138	BARCENA RESIDENCIAL	321, 322, 323, 324, 325, 326, 327, 328, 329, 330, 331, 332, 333, 334, 335, 336, 337, 338, 339, 340, 341, 342, 343, 344, 345, 346, 347, 348, 349, 350, 351, 352, 353	\$ 3,600.00
20	138	ORVIETO RESIDENCIAL	361, 362	\$ 3,250.00
20	138	LA ZARZUELA RESIDENCIAL	365, 366, 367, 368, 369, 370	\$ 3,250.00
16	138	PLAZA AURUM		\$ 2,350.00

16	139	HACIENDA LA CANTERA	42, 43, 44, 45, 46, 47, 48, 49, 50	\$ 2,350.00
16	139	VILLA SOLARES	11, 12, 13, 14, 15, 16, 17, 18, 19, 20, 21, 22, 23, 24, 25, 26, 56	\$ 2,350.00
16	139	CANTO DE CATANIA	138, 139, 140, 141, 142, 143	\$ 2,350.00
16	139	CANTO DE CALABRIA	2, 170, 171, 172, 173, 174, 175, 176, 177, 178, 179, 180, 181, 182, 183, 184, 185, 186, 187, 188, 189, 190, 191, 192, 193, 194, 195, 196, 197, 198	\$ 2,350.00
16	139	CERRADA AMBAR	155, 156, 157, 158, 159, 160, 161, 162, 163, 165	\$ 2,350.00
16	139	CERRADA BASALTO	144, 145, 146, 147, 148, 149, 150, 151, 152, 153, 154, 165	\$ 2,350.00
16	139	LA GRAN MANZANA	125, 126, 127, 128, 129, 130, 131, 132, 133, 134	\$ 2,350.00
16	139	URBIQUINTA MONTECARLO	1, 92, 93, 94, 95, 96, 97, 98, 99, 100, 101, 102, 103, 104, 105, 106, 107, 108, 109, 110, 111, 112, 113, 114, 115, 116, 117, 118, 119, 120, 122	\$ 2,350.00
16	139	RINCONES DE CARTAGENA	2, 31, 32, 33, 34, 35, 36, 37, 38, 39, 40, 41	\$ 2,350.00
16	139	RESIDENCIAL ESPAÑOL	54, 55, 56, 57	\$ 2,350.00
16	139	HACIENDA LAS LAJAS	63, 64, 65, 66, 67, 68, 69, 70, 71, 72, 73, 74	\$ 2,350.00
16	139	BONANZA	8, 56, 76, 77, 78, 79, 80, 81, 82, 83, 84, 85, 89	\$ 2,350.00
16	139	RINCONES DE SANTA FE	2, 86, 87, 88, 89, 90, 199, 200, 201, 202, 203	\$ 2,350.00

**MUNICIPIO DE JUÁREZ**  
**TABLA DE VALORES UNITARIOS DE SUELO Y CONSTRUCCIÓN EJERCICIO FISCAL 2024**  
**TABLA DE VALORES UNITARIOS DE SUELO**



ZONA HOMOGÉNEA DE VALOR	SECTOR	COLONIA - FRACCIONAMIENTO	MANZANA	VALOR UNITARIO POR M <sup>2</sup>
8	139	VALOR DE SECTOR (TERRENO BALDÍO Y AGRICOLA)		\$ 1,150.00
16	139	JARDINES DE SAN PATRICIO I, II, III y IV	301, 302, 303, 304, 305, 307, 308, 309, 310, 311, 312, 313, 314, 315, 316, 317, 318, 319, 320, 321, 322, 323, 324, 325, 326, 327, 328, 329, 330, 331, 332, 333, 334, 336, 337, 338, 339, 340, 341, 342, 343	\$ 2,350.00
16	139	CANTO DE MURANO	211, 212, 213, 214, 215, 216, 217, 218, 219, 220, 221, 222, 223, 224, 225, 226, 306	\$ 2,350.00
16	139	CERRADA AMATISTA	160, 161, 162, 163, 164, 165	\$ 2,350.00
16	139	CANTO DE TOSCANA	231, 232, 233, 234, 235, 236, 238, 239, 240, 241, 242, 243, 244, 245, 246	\$ 2,350.00
8	139	EJIDO JESUS CARRANZA (BALDÍO Y AGRICOLA)	2, 3	\$ 1,150.00
16	139	CERRADA TURQUESA	154, 351, 352, 353, 354, 355, 356, 357, 358	\$ 2,350.00
17	139	CANTO DE VERONA	361, 362, 363, 364, 365, 366, 367, 368, 369, 370, 371, 411, 413, 414, 415, 416, 421, 422, 423, 412, 417, 418, 419, 420	\$ 2,600.00
16	139	CERRADA GALENA	383, 384, 391, 395, 396, 381, 382, 385, 386, 387, 389, 390, 392, 393, 394, 395, 397, 398, 399, 400, 401, 402, 403, 388	\$ 2,350.00
16	139	PRIVADA MIRALOMA	51, 52, 53, 54, 55, 58, 59, 60, 61	\$ 2,350.00
16	139	BELISA RESIDENCIAL	441, 442, 443, 444, 445, 446, 447, 448, 449, 450, 451, 452, 453, 454, 455, 456, 457, 458, 459, 460, 461, 462, 463, 464, 465, 466, <b>551, 552, 553, 554, 555, 556, 557, 558, 559, 560, 561, 562, 563, 564, 565, 566</b>	\$ 2,350.00
20	139	RINCONADAS DEL VALLE	432, 433, 434, 435, 436, 437, 438, 439, 431	\$ 3,250.00



SECRETARIA  
 DEL H. AYUNTAMIENTO  
**COTEJADO**

**MUNICIPIO DE JUÁREZ**  
**TABLA DE VALORES UNITARIOS DE SUELO Y CONSTRUCCIÓN EJERCICIO FISCAL 2024**  
**TABLA DE VALORES UNITARIOS DE SUELO**

ZONA HOMOGÉNEA DE VALOR	SECTOR	COLONIA - FRACCIONAMIENTO	MANZANA	VALOR UNITARIO POR M <sup>2</sup>
21	139	CANTARES RESIDENCIAL	471, 472, 473, 474, 475, 476, 477, 478, 479, 480, 481, 482, 483, 484, 485, 486, 487, 488, 489, 490, 491, 492, 493, 494, 495, 496, 497, 498, 499, 500, 501, 502, 503, 504, 505, 506, 507, 508, 509	\$ 3,600.00
21	139	ARBOREAL	511	\$ 3,600.00
8	139	EJIDO SALVARCAR		\$ 1,150.00
16	139	TERZZO RESIDENCIAL		\$ 2,350.00
16	139	ANKARA RESIDENCIAL	521, 522, 523, 524, 525, 526, 527, 528, 529, 530, 531, 532, 533, 534, 535, 536, 537, 538, 539, 540, 541, 542, 543, 544, 545, 546, 547	\$ 2,350.00

5	140	FRONTERIZA	1, 2, 5, 6, 7, 8, 19, 20, 21, 33, 34, 35, 36, 47, 48, 49, 50	\$ 430.00
5	140	PERIODISTA	15, 17	\$ 430.00
5	140	CHIHUAHUA	11, 12, 13, 23, 24, 25, 26, 27, 30, 38, 39, 40, 41, 42, 43, 44, 45, 46, 51, 52, 53, 54, 55, 56, 57, 59, 60	\$ 430.00
5	140	SAN FELIPE DEL REAL	11, 12, 14, 15, 16, 17, 18, 25, 26, 27, 29, 30, 31, 32, 42, 43, 44, 46, 56, 57, 62	\$ 430.00
5	140	MAESTROS FEDERALES	11, 12, 15	\$ 430.00

15	141	JARDINES RESIDENCIAL	7, 8, 9, 10, 11, 12, 13, 14, 15, 16, 17, 18, 19, 20, 21, 22, 24, 25, 26, 27, 28, 29, 30, 31, 32, 33, 34, 35, 36, 37, 39, 40	\$ 2,150.00
13	141	RESIDENCIAL FLORESTA	1, 2, 3	\$ 1,950.00
8	141	VALOR DE SECTOR		\$ 1,150.00
21	141	VILLAS DEL LOBO	65,	\$ 3,600.00
15	141	RESIDENCIAL KASTELO	51, 52, 53, 54, 55, 56, 57, 58, 59, 60, 61, 62, 63, 64	\$ 2,150.00
22	141	CRETA RESIDENCIAL PRIVADA CALCIS	71, 72, 73, 74, 75, 76, 77, 78, 79, 80, 81, 82,	\$ 4,300.00
22	141	CRETA RESIDENCIAL PRIVADA CORINTO	83, 84, 85, 86, 87, 88, 89, 90, 91	\$ 4,300.00
22	141	CRETA RESIDENCIAL PRIVADA PLATEA	95, 96, 97, 98, 99, 100, 101, 102, 103, 104, 105, 106, 107, 108, 109, 110, 111, 112, 113, 114, 115, 116, 117	\$ 4,300.00

14	142	PARQUE INDUSTRIAL RIO BRAVO	1, 5, 8	\$ 2,000.00
----	-----	-----------------------------	---------	-------------

SECRETARIA

DEL H. AYUNTAMIENTO

COTEJADO

**MUNICIPIO DE JUÁREZ**  
**TABLA DE VALORES UNITARIOS DE SUELO Y CONSTRUCCIÓN EJERCICIO FISCAL 2024**  
**TABLA DE VALORES UNITARIOS DE SUELO**



ZONA HOMOGÉNEA DE VALOR	SECTOR	COLONIA - FRACCIONAMIENTO	MANZANA	VALOR UNITARIO POR M <sup>2</sup>
6	143	FLORES	1, 2, 3, 4, 5, 6, 7, 8, 9, 10, 11, 12, 13, 14, 15, 16, 17, 18, 19, 20, 30, 31, 33, 50, 51	\$ 650.00
8	143	MORENO	17, 18, 21, 22, 23, 25, 26, 27, 28, 29, 30	\$ 1,150.00
15	143	COLONIAL DEL VALLE	101, 102, 103, 104, 105, 107, 108, 109, 112, 113, 114, 115, 116, 117, 118, 119, 120, 121, 122, 123, 124, 125, 126, 127, 128, 129, 130, 131, 132, 133, 134	\$ 2,150.00
16	143	CERRADAS DEL VALLE	30, 191, 192, 193, 194, 197, 198, 202, 203, 204, 205, 195, 196, 197, 201	\$ 2,350.00
16	143	QUINTAS DEL VALLE	33, 60, 61, 62, 63, 64, 65, 66, 67, 68, 69, 70, 71, 72, 73, 75, 76, 77, 78, 79, 80, 81, 82, 83, 84, 85, 86, 87, 88, 89, 90, 91, 92, 93, 94, 95, 96, 97, 98, 99, 137, 138, 139, 140, 141, 142, 143, 144, 145, 146, 147, 148, 149, 150, 151, 152, 153, 161, 162, 163, 164	\$ 2,350.00
6	143	CONDOMINIO SAN VALENTIN	44	\$ 650.00
10	143	WATERFILL RIO BRAVO	3, 34, 35, 36, 37, 38, 39, 40, 41, 42	\$ 1,500.00
13	143	LAS ESTANCIAS I Y II	154, 155, 156, 157, 158, 159, 160, 161, 162, 163, 170, 171, 172, 173, 174, 175, 176, 177, 178, 179, 180	\$ 1,950.00
16	143	PRIVADAS MIRALOMA SECTOR FRANCES	51, 53, 181, 182, 183, 184, 185, 186	\$ 2,350.00
15	143	RINCONES DEL VALLE	165, 166, 167	\$ 2,150.00
8	143	VALOR DE SECTOR (TERRENO BALDÍO Y AGRICOLA)		\$ 1,150.00
15	143	BANUS	5, 206, 207, 208, 209, 210, 211, 212, 213, 214	\$ 2,150.00
8	143	RINCON DE WATERFILL	46	\$ 1,150.00
6	143	SALVARCAR DE JUAREZ	22, 23, 24, 25, 27, 30, 31, 32, 33, 34, 50	\$ 650.00
15	143	PRIVATA RESIDENCIAL	221, 222, 223, 224, 225, 226, 227, 228, 229	\$ 2,350.00



**MUNICIPIO DE JUÁREZ**  
**TABLA DE VALORES UNITARIOS DE SUELO Y CONSTRUCCIÓN EJERCICIO FISCAL 2024**  
**TABLA DE VALORES UNITARIOS DE SUELO**

ZONA HOMOGÉNEA DE VALOR	SECTOR	COLONIA - FRACCIONAMIENTO	MANZANA	VALOR UNITARIO POR M <sup>2</sup>
16	143	LA GAVIA RESIDENCIAL ETAPAS 1 Y 2	251, 252, 253, 254, 255, 256, 257, 258, 259, 260, 261, 262, 263, 264, 265, 266, 267, 268, 269, 270, 271, 272, 273, 274, 275, 276, 277, 278, 279, 280, 281, 282, 283	\$ 2,350.00
16	143	NOVEL	231, 232, 233, 234, 235, 236, 237, 238, 239, 240	\$ 2,350.00
19	143	ARIA	301, 302, 303, 304, 305, 306, 307, 308, 309, 310, 311	\$ 3,000.00
21	143	RESIDENCIAL DEL VALLE	291, 292, 293, 294, 295	\$ 3,600.00
20	143	PASEO ARBOLEDA 1 Y 2	321, 322, 323, 324, 325, 326, 327, 328, 329, 330, 331, 332, 333, 334, 335, 336, 337, 338, 339, <b>360, 361, 362, 363, 364, 365, 366, 367, 368, 369, 370, 371, 372, 373, 374, 375, 376</b>	\$ 3,250.00
16	143	KALI RESIDENCIAL		\$ 2,350.00
16	143	RESIDENCIAL PUERTA REAL	341, 342, 343, 344, 345, 346, 347	\$ 2,350.00
22	143	CONDOMINIO PLAZA DEL VALLE	295	\$ 4,300.00
16	143	PRIVADA ELITE	351	\$ 2,350.00
22	144	MISION DE LOS LAGOS	1, 4, 5, 6, 7, 8, 9, 10, 11, 12, 13, 14, 15, 16, 17, 241, 242, 243, 244	\$ 4,300.00
18	144	PASEO DE LOS NOGALES	20, 21, 22, 23, 24, 25, 26, 27, 28, 29, 30, 31, 32, 33, 34, 35, 36, 37, 38, 39, 40, 41, 42, 43, 44, 45, 46	\$ 2,750.00
14	144	PARQUE INDUSTRIAL LAS LOMAS		\$ 2,000.00
16	144	JARDINES DE SAN CARLOS II	51, 52, 53, 54, 55, 56, 57, 58, 59, 61, 62, 63, 64, 65, 66, 67, 68, 69, 70, 71	\$ 2,350.00

**MUNICIPIO DE JUÁREZ**  
**TABLA DE VALORES UNITARIOS DE SUELO Y CONSTRUCCIÓN EJERCICIO FISCAL 2024**  
**TABLA DE VALORES UNITARIOS DE SUELO**

ZONA HOMOGÉNEA DE VALOR	SECTOR	COLONIA - FRACCIONAMIENTO	MANZANA	VALOR UNITARIO POR M <sup>2</sup>
22	144	RESIDENCIAL HARMONI	1, 81, 82, 83, 84, 85, 86, 87, 88, 89, 90, 91, 92, 93, 94, 95, 96, 97, 98, 99, 100, 101, 102, 103, 104, 105, 106, 107, 108, 109, 110, 111, 112, 113, 114, 115, 116, 117, 118, 119, 120, 121, 122, 123, 124, 125, 126, 127, 128, 129, 130, 131, 132, 133, 134, 135, 136, 137, 138, 140, 142, 143, 144, 145, 146, 147, 148, 149, 150, 151, 152, 153, 154, 155, 157, 158.	\$ 4,300.00
17	144	RESIDENCIAL GARDENO	1, 160, 161, 162, 163, 164, 165, 166, 167, 168, 169, 170, 171, 172, 173, 174, 175, 176, 177, 178, 179, 180, 181, 182, 183, 184, 186, 187, 188, 189, 191, 192, 193, 194, 195, 196, 197, 198, 199, 222, 223, 224, 225, 226, 227, 228, 229, 230, 231, 232, 233, 234, 235, 236, 237, 245, 250, 251	\$ 2,600.00
8	144	VALOR DE SECTOR (TERRENO BALDÍO Y AGRICOLA)	2, 3, 18	\$ 1,150.00
17	144	VIESCA RESIDENCIAL	261, 262, 263, 264, 265	\$ 2,600.00
20	144	NOVENTO	291	\$ 3,250.00
22	144	ALTARIA RESIDENCIAL (HARMONI RESIDENCIAL)	127, 271, 272, 273, 274, 275, 276, 277, 278, 279, 280, 281	\$ 4,300.00
10	145	CIUDAD RIO BRAVO	1, 2, 9, 12, 13, 15, 16, 17, 18, 19, 20, 21, 22, 23, 26, 27, 28, 30, 31, 32, 33, 35, 36	\$ 1,500.00
8	145	VALOR DE SECTOR (TERRENO BALDÍO Y AGRICOLA)	37, 32, 34	\$ 1,150.00
5	146	CHIHUAHUA	5, 6, 7, 8, 9, 10, 11, 12, 13, 18, 19, 20, 21, 22, 23, 24, 26, 27, 28, 29, 37, 39, 40, 41, 42, 43, 44, 45, 46, 47, 48, 53, 58, 60, 62, 63, 64, 65, 66, 67, 68, 70, 74	\$ 430.00
5	146	FRONTERIZA	1, 2, 3, 4, 5, 6, 7, 8, 10, 14, 16, 17, 25, 30, 31, 32, 33, 34, 35, 36, 38, 40, 49, 50, 51, 52, 53, 54, 55, 56, 57, 58, 59, 60, 61, 65	\$ 430.00



**MUNICIPIO DE JUÁREZ**  
**TABLA DE VALORES UNITARIOS DE SUELO Y CONSTRUCCIÓN EJERCICIO FISCAL 2024**  
**TABLA DE VALORES UNITARIOS DE SUELO**

ZONA HOMOGÉNEA DE VALOR	SECTOR	COLONIA - FRACCIONAMIENTO	MANZANA	VALOR UNITARIO POR M <sup>2</sup>
5	146	FRANCISCO I. MADERO	67, 69, 71	\$ 430.00

5	147	FRONTERIZA	1, 2, 3, 4, 5, 6, 7, 8, 9, 10, 11, 12, 13, 14, 15, 16, 17, 18, 19, 20, 21, 22, 23, 24, 25, 26, 27, 28, 29, 30, 31, 32, 33, 34, 35, 36, 37, 38, 39, 40, 41, 42, 43, 44, 45, 46, 47, 48, 49, 50, 51, 52, 53, 54, 55, 56, 57, 58, 59, 60, 61, 62, 63, 64, 65, 66, 67, 68, 70, 71, 72, 74, 78, 87	\$ 430.00
5	147	JUANITA LUNA DE ARRIETA	101, 102, 103, 104, 105, 106, 107, 108, 109, 110, 111, 112, 113, 114, 115, 116, 117, 132, 133, 134	\$ 430.00
5	147	ESTRELLA DEL PONIENTE	85, 101, 102, 104, 111, 115, 117	\$ 430.00
5	147	AMPLIACION FRONTERIZA	36, 65, 66, 67, 68, 69, 70, 73, 74, 76, 80	\$ 430.00

10	148	ERENDIRA	1, 2, 3, 4, 5, 6, 7, 8, 9, 10, 11, 12, 13, 14, 15, 16, 17, 18, 19, 20, 21, 22, 23, 24, 25, 26, 27, 28, 29, 30, 31, 32, 33, 34, 35, 36, 37, 38, 39, 40, 41, 42, 43, 44, 45, 46, 47, 48, 49, 50, 51, 52, 53, 54, 55	\$ 1,500.00
8	148	VALOR DE SECTOR		\$ 1,150.00

8	149	DEL REAL	17, 18, 19, 20, 21, 22, 23, 24, 25, 26, 27, 28, 29, 30, 31, 32, 33, 34, 36, 37, 38, 39, 40, 41, 42, 43, 44, 45, 46, 47, 48, 49, 50, 51, 52, 53, 54, 55, 56, 57, 58, 59, 60, 61, 62, 63, 64, 65, 66, 67, 68, 69, 70, 71, 72, 73, 74, 75, 76, 77, 81, 82, 83, 86, 87, 90	\$ 1,150.00
---	-----	----------	--	-------------

5	150	ALVARO OBREGON	17, 21, 24, 25, 31, 41, 53, 60, 62, 63, 68, 69	\$ 430.00
5	150	LOPEZ MATEOS		\$ 430.00


**MUNICIPIO DE JUÁREZ**  
**TABLA DE VALORES UNITARIOS DE SUELO Y CONSTRUCCIÓN EJERCICIO FISCAL 2024**  
**TABLA DE VALORES UNITARIOS DE SUELO**



ZONA HOMOGÉNEA DE VALOR	SECTOR	COLONIA - FRACCIONAMIENTO	MANZANA	VALOR UNITARIO POR M <sup>2</sup>
5	150	GUADALAJARA	1, 2, 3, 4, 5, 6, 7, 8, 9, 10, 11, 12, 13, 14, 15, 16, 17, 18, 19, 20, 21, 22, 23, 24, 26, 27, 28, 29, 30, 32, 33, 34, 35, 36, 37, 38, 39, 40, 43	\$ 430.00
5	150	PLUTARCO ELIAS CALLES	29, 37, 38, 42, 43, 44, 45, 48, 54, 55, 56, 57, 58, 70, 71, 72, 73, 74, 75, 76, 77, 79, 80, 81, 82, 84, 85, 86, 87, 88, 89, 90, 91, 92, 93, 94, 95, 96, 97, 98, 99, 100	\$ 430.00
5	150	GUSTAVO DIAZ ORDAZ	46, 47, 49, 50, 51, 52, 59, 60, 61, 63, 64, 65, 66, 67, 72	\$ 430.00
5	150	LOMA LINDA	7, 8	\$ 430.00

7	151	LA CUESTA	1, 2, 3, 4, 5, 6, 7, 8, 9, 10, 11, 12, 13, 14, 15, 16, 17, 18, 19, 20, 21, 22, 23, 24, 25, 26, 27, 28, 29, 30, 31, 32, 33, 34, 35, 36, 37, 38, 39, 40, 41, 42, 43, 44, 45, 46, 47, 48, 49, 50, 51, 52, 53, 54, 55, 56, 57, 58, 59, 60, 61, 62, 63, 64, 65, 66	\$ 850.00
---	-----	-----------	---	-----------

5	152	DE LOS MECANICOS	14	\$ 430.00
5	152	PANCHO VILLA	9, 11, 12, 15, 18, 21, 23, 24, 25, 26, 27, 28, 29, 30, 31, 32, 34, 37, 52, 54, 66, 67, 69, 70, 71, 72, 74, 78, 79	\$ 430.00
5	152	JARUDO DEL NORTE	17, 33, 38, 51, 57, 58, 87, 88	\$ 430.00
5	152	LA PRESA	2, 3, 5, 13, 19, 20, 22, 35, 57, 58, 59, 61, 62, 63, 64, 80, 90, 91, 92, 93, 94, 95, 96, 98, 99, 941	\$ 430.00
7	152	LA CUESTA SECCION 15 MPAL	1, 82	\$ 850.00
7	152	LA CUESTA	4, 6, 7, 8, 10, 16, 17, 20, 35, 36, 37, 39, 40, 41, 42, 43, 44, 45, 46, 47, 48, 49, 50, 80, 81, 84, 85, 86	\$ 850.00
7	152	LOMAS DE SAN JOSE	22	\$ 850.00

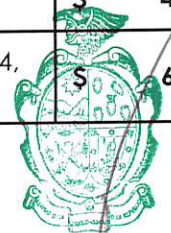


SECRETARIA  
 DEL H. AYUNTAMIENTO  
**COTEJADO**



**MUNICIPIO DE JUÁREZ**  
**TABLA DE VALORES UNITARIOS DE SUELO Y CONSTRUCCIÓN EJERCICIO FISCAL 2024**  
**TABLA DE VALORES UNITARIOS DE SUELO**

ZONA HOMOGÉNEA DE VALOR	SECTOR	COLONIA - FRACCIONAMIENTO	MANZANA	VALOR UNITARIO POR M <sup>2</sup>
5	153	GUSTAVO DIAZ ORDAZ	1, 2, 3, 4, 5, 6, 7, 8, 9, 10, 11, 12, 13, 14, 15, 16, 17, 18, 19, 20, 21, 22, 23, 24, 25, 26, 27, 28, 29, 30, 31, 32, 33, 34, 35, 36, 37, 38, 39, 40, 41, 42, 43, 44, 45, 46, 47, 48, 49, 50, 51, 52, 53, 54, 55, 56, 57, 58, 59, 60, 61, 62, 63, 64, 65, 66, 67, 68, 69, 70, 71, 72, 73, 74, 75, 76	\$ 430.00
5	153	PLUTARCO E CALLES	81, 90, 91, 92, 94, 95, 96, 97, 98, 99, 100, 101	\$ 430.00
5	153	TARAHUMARA	81, 82, 83, 84	\$ 430.00
5	154	FRONTERIZA	31, 32, 33, 34, 35, 36, 37, 38, 39, 40, 41, 42, 43, 44, 45, 46, 47, 48, 49, 50, 51, 52, 53, 54, 55, 56, 57, 58, 59, 64, 65, 66, 69, 71	\$ 430.00
5	154	FRONTERIZA BAJA	44, 52	\$ 430.00
4	154	LAZARO CARDENAS	10, 19, 20, 30, 40	\$ 215.00
5	154	FRANCISCO SARABIA	1, 2, 3, 4, 5, 6, 7, 8, 9, 10, 11, 12, 13, 14, 15, 16, 17, 18, 19, 20, 21, 22, 23, 24, 25, 26, 27, 28, 29, 30, 34, 35, 38, 39, 207	\$ 430.00
7	155	CIUDAD MODERNA	1, 3, 4, 6, 9, 12, 13, 27, 28, 35, 36, 37, 43, 51, 61, 62, 63, 64, 65, 66, 67, 68, 69, 70, 71, 72, 73, 74, 75, 76, 77, 78, 79, 80, 81, 82, 83, 84, 85, 99	\$ 850.00
8	155	COLINAS DEL SUR	2, 5, 7, 8, 9, 10, 12, 13, 14, 15, 16, 17, 18, 19, 20, 22, 23, 24, 25, 26, 29, 31, 32, 33, 43, 46	\$ 1,150.00
5	155	DIVISION DEL NORTE	2, 43, 85	\$ 430.00
5	155	LAS GRANJAS MIGUEL ENRIQUEZ GUZMAN	49, 51, 52, 54, 57, 59	\$ 430.00
6	155	PRIMERO DE MAYO	86, 87, 88, 89, 90, 91, 92, 93, 94, 95, 96, 97	\$ 650.00



SECRETARIA  
DEL H. AYUNTAMIENTO  
**COTEJADO**

**MUNICIPIO DE JUÁREZ**  
**TABLA DE VALORES UNITARIOS DE SUELO Y CONSTRUCCIÓN EJERCICIO FISCAL 2024**  
**TABLA DE VALORES UNITARIOS DE SUELO**



ZONA HOMOGÉNEA DE VALOR	SECTOR	COLONIA - FRACCIONAMIENTO	MANZANA	VALOR UNITARIO POR METRO CUADRO
5	156	MARIANO ESCOBEDO	1, 2, 3, 4, 5, 6, 7, 8, 9, 10, 11, 12, 13, 14, 15, 16, 17, 18, 19, 20, 21, 22, 23, 24, 25, 26, 27, 28, 29, 30, 31, 32, 36, 37, 38, 39, 40, 41, 42, 43, 44, 46, 47, 49, 50, 51, 52, 53, 54, 55, 57, 58, 62, 63, 67	\$ 430.00
5	157	ADOLFO LOPEZ MATEOS	1, 2, 3, 4, 5, 6, 7, 8, 9, 12, 13, 14, 15, 16, 21, 23, 24, 25, 27, 28, 29, 42, 50, 52, 53, 54, 55, 56, 57, 58, 59, 60, 61, 62, 63, 64, 65, 66, 67	\$ 430.00
5	157	MARIANO ESCOBEDO	11, 19, 22, 23, 26, 28, 29, 30, 31, 32, 37, 64, 65, 78	\$ 430.00
5	158	LOPEZ MATEOS	1, 8, 14, 3, 26, 34, 35, 38, 39, 43, 44, 53, 87, 10, 11, 12, 13, 15, 16, 17, 18, 19, 20, 21, 22, 23, 24, 25, 27, 28, 29, 30, 31, 32, 33, 36, 37, 40, 41, 42, 45, 46, 47, 48, 49, 50, 52, 54, 83, 84, 85, 86	\$ 430.00
5	158	MARIANO ESCOBEDO	3, 26, 34, 35, 38, 39, 43, 53, 87	\$ 430.00
5	159	ADOLFO LOPEZ MATEOS	16, 21, 32, 33, 35, 36, 37, 38, 40, 44, 45, 46, 47, 80, 86, 87	\$ 430.00
5	159	EMILIANO ZAPATA	1, 2, 3, 4, 5, 6, 7, 8, 9, 10, 11, 12, 13, 14, 15, 16, 17, 18, 19, 20, 21, 23, 24, 25, 26, 28, 29, 34, 39, 76, 78, 80	\$ 430.00
5	159	GUADALAJARA IZQUIERDA	48, 50, 70, 82, 83, 84, 85	\$ 430.00
5	159	LOMA LINDA	51, 58, 64, 67, 70, 79, 82, 83, 84	\$ 430.00
5	159	MARIANO ESCOBEDO	22, 31	\$ 430.00



**MUNICIPIO DE JUÁREZ**  
**TABLA DE VALORES UNITARIOS DE SUELO Y CONSTRUCCIÓN EJERCICIO FISCAL 2024**  
**TABLA DE VALORES UNITARIOS DE SUELO**

ZONA HOMOGÉNEA DE VALOR	SECTOR	COLONIA - FRACCIONAMIENTO	MANZANA	VALOR UNITARIO POR M <sup>2</sup>
5	160	EMILIANO ZAPATA	2, 5, 6, 7, 8, 9, 10, 11, 12, 13, 14, 15, 16, 17, 18, 19, 20, 21, 22, 23, 24, 25, 26, 27, 28, 29, 30, 31, 32, 33, 34, 35, 36, 38, 39, 40, 41, 42, 45, 58, 62, 68, 75, 77	\$ 430.00
5	160	VICENTE GUERRERO	14, 21, 54, 56, 57, 58, 61, 62, 63, 66, 67, 68, 69, 72, 74	\$ 430.00
6	160	TIRADORES DEL NORTE	42, 53, 55, 56, 61, 66, 67, 69, 74	\$ 650.00

5	161	ALDAMA	1, 12, 16, 21, 29, 31, 63, 71, 90, 91, 92, 93, 94, 95, 98	\$ 430.00
5	161	EMILIANO ZAPATA	7, 37, 41, 42, 43, 47, 54, 85, 86, 87, 88, 89	\$ 430.00
5	161	NUEVO MEXICO	8, 9, 11, 12, 14, 15, 16, 17, 18, 20, 21, 35, 56, 58, 75, 76, 77, 78, 79, 81, 82, 83, 84, 85, 86, 87	\$ 430.00
5	161	FRANCISCO I. MADERO	2, 3, 4, 5, 9	\$ 430.00
5	161	IGNACIO ALLENDE	1, 13, 23, 25, 29, 34, 39, 40, 45, 59, 64, 65, 66, 67, 72, 96	\$ 430.00

5	162	DEL CARMEN	5, 7, 8, 9, 10, 11, 12, 13, 14, 15, 16, 17, 20, 22, 23, 24, 25, 26, 27, 28, 29, 30, 31, 32, 34, 36, 37, 38, 39, 40, 41, 42, 43, 44, 45, 46	\$ 430.00
5	162	DURANGO	3, 4, 5, 6, 19, 20, 21, 22, 35	\$ 430.00

5	163	DEL CARMEN	5, 7, 10, 11, 12, 15, 16, 18, 26, 27, 28, 29, 30, 31, 32, 33, 34, 35, 45, 47, 48, 49, 50, 51, 52, 60, 63, 65, 66, 67, 68, 69, 70, 71, 72, 73, 74	\$ 430.00
5	163	DURANGO	1, 2, 3, 4, 5, 6, 7, 8, 9, 10, 11, 13, 14, 21, 26, 27, 28, 38, 39, 40, 46, 47, 48, 59, 60, 62, 64	\$ 430.00
5	163	POSTAL		\$ 430.00

  
**SECRETARIA**  
**DEL H. AYUNTAMIENTO**  
**GUATEMALA**  
 71/174

**MUNICIPIO DE JUÁREZ**  
**TABLA DE VALORES UNITARIOS DE SUELO Y CONSTRUCCIÓN EJERCICIO FISCAL 2024**  
**TABLA DE VALORES UNITARIOS DE SUELO**

ZONA HOMOGÉNEA DE VALOR	SECTOR	COLONIA - FRACCIONAMIENTO	MANZANA	VALOR UNITARIO POR M <sup>2</sup>
5	163	GREGORIO M. SOLIS	16, 17, 18, 19, 34, 35, 36, 37, 53, 54, 55, 56, 74	\$ 430.00

6	164	ARROYO COLORADO	2, 13, 14, 15, 16, 17, 18, 19, 20, 21, 27, 28, 29, 30, 31, 32, 33, 34, 35, 36, 37, 38, 39, 40, 41, 42, 43, 49, 50, 51, 52, 53, 54, 55, 56, 57, 58, 59, 60, 61, 62, 63, 140	\$ 650.00
6	164	CONSUMIDOR	3, 4, 5, 6, 7, 8, 9, 10, 11, 12	\$ 650.00
6	164	DURANGO	4, 6, 7, 11, 24, 26, 27, 29, 37, 46, 47, 48, 52, 64, 66, 68, 69, 70	\$ 650.00
6	164	POSTAL	2, 24, 67, 68, 70	\$ 650.00

6	165	ARROYO COLORADO	11, 23, 24, 25, 36, 38, 39, 40, 41, 42, 43, 44, 45, 46, 47, 48, 49, 50, 60, 61, 62, 63, 64, 65, 66, 67, 68, 69, 70, 71, 72, 73, 74	\$ 650.00
6	165	DURANGO	9, 10, 11, 12, 26, 32, 33, 34, 35, 37, 57, 58, 59, 64, 76	\$ 650.00
6	165	CONSUMIDOR	2, 3, 4, 5, 6, 7, 8, 29, 30, 31, 54, 55, 56, 57, 80, 81	\$ 650.00
6	165	NIÑOS HEROES	3, 5, 6, 8, 9, 10, 12, 13, 14, 15, 16, 17, 18, 19, 20, 21, 22, 23, 32, 33, 35, 42, 54, 56, 75	\$ 650.00
6	165	POSTAL	1, 27, 28, 77, 78, 79, 80, 81, 82, 83	\$ 650.00

7	166	ALTAVISTA	1, 2, 3, 4, 5, 6, 7, 8, 9, 10, 14, 18, 21, 24, 25, 33, 42, 54, 55, 62, 76, 77, 80, 83, 86	\$ 850.00
7	166	BELLAVISTA	23, 24	\$ 850.00
6	166	CONSUMIDOR	24, 25, 26, 27, 28, 29, 50, 51, 52, 53, 54, 55, 56	\$ 650.00



**MUNICIPIO DE JUÁREZ**  
**TABLA DE VALORES UNITARIOS DE SUELO Y CONSTRUCCIÓN EJERCICIO FISCAL 2024**  
**TABLA DE VALORES UNITARIOS DE SUELO**

ZONA HOMOGÉNEA DE VALOR	SECTOR	COLONIA - FRACCIONAMIENTO	MANZANA	VALOR UNITARIO POR M <sup>2</sup>
6	166	NINOS HEROES	3, 4, 9, 10, 12, 16, 17, 18, 19, 20, 25, 28, 31, 35, 36, 37, 38, 39, 40, 41, 42, 43, 44, 45, 51, 55, 58, 61, 62, 63, 64, 65, 66, 67, 68, 69, 70, 71, 72, 77, 80	\$ 650.00
6	166	ZACATECAS	11, 12, 13, 14, 15, 18, 19, 21, 22, 46, 47, 48, 49, 72, 73, 74, 75	\$ 650.00
6	166	DURANGO	30, 31, 32, 33, 34, 56, 57, 58, 59, 60, 69	\$ 650.00
6	166	JOSEFA ORTIZ DE DOMINGUEZ	24, 76, 78	\$ 650.00

7	167	ALTAVISTA	1, 2, 3, 4, 5, 6, 7, 8, 9, 10, 11, 14, 26, 27, 28, 29, 30, 31, 32, 33, 34, 47, 49, 50, 51, 52, 53, 54, 55, 56, 60, 79, 81, 82, 83, 84, 85	\$ 850.00
7	167	BELLAVISTA	23, 24, 25, 44, 45, 46, 67, 68, 69, 70, 75, 79	\$ 850.00
6	167	ZACATECAS	17, 18, 19, 20, 21, 36, 37, 38, 39, 40, 41, 43, 56, 57, 58, 59, 60, 61, 62, 63, 64, 65, 66, 67, 68, 80, 86	\$ 650.00
6	167	CLUB DEPORTIVO CAZADORES JUARENSES	1,2,26,27,47	\$ 650.00

7	168	ALTAVISTA	1, 2, 4, 5, 6, 7, 8, 9, 10, 11, 12, 17, 18, 19, 20, 21, 22, 23, 24, 25, 31, 32, 33, 34, 35, 36, 37, 38, 39, 40, 41, 43, 47, 48, 51, 52, 53, 55, 56, 57, 58, 59, 60, 61, 62, 83	\$ 850.00
6	168	ZACATECAS	46, 47, 64, 65, 66, 67, 68, 70, 71, 72	\$ 650.00
14	168	PARQUE INDUSTRIAL ALTAVISTA		\$ 2,000.00
6	168	CLUB DEPORTIVO CAZADORES JUARENSES	1,2,4,15,31,32,50,51	\$ 650.00

**MUNICIPIO DE JUÁREZ**  
**TABLA DE VALORES UNITARIOS DE SUELO Y CONSTRUCCIÓN EJERCICIO FISCAL 2024**  
**TABLA DE VALORES UNITARIOS DE SUELO**



ZONA HOMOGÉNEA DE VALOR	SECTOR	COLONIA - FRACCIONAMIENTO	MANZANA	VALOR UNITARIO POR M <sup>2</sup>
7	169	ALTA VISTA	1, 2, 4, 46, 47, 48, 49, 50, 51, 52, 55, 56, 57, 62, 67, 68	\$ 850.00
6	169	POPULAR	23, 30, 32, 40, 41, 51	\$ 650.00
6	169	CLUB DEPORTIVO CAZADORES JUARENSES	5,42,43,44,45,52,53,54,55,62	\$ 650.00

8	170	EJIDO SENEUCU	1, 2, 3	\$ 1,150.00
8	170	VALOR DE SECTOR (TERRENO BALDÍO Y AGRICOLA)		\$ 1,150.00
16	170	TRES CANTOS SEGUNDA SECCIÓN	11, 12, 13, 14, 15, 16, 17, 18, 19, 20, 21, 22, 23, 24, 25, 26, 27, 28, 29, 30, 31, 32, 33, 34, 35, 36, 37, 38, 39, 40, 41, 42, 43, 44, 45, 46, 47, 48, 49, 50, 51, 52, 53, 54, 55, 56, 57, 58, 59	\$ 2,350.00
14	170	ZONA INDUSTRIAL		\$ 2,000.00

5	171	EMILIANO ZAPATA (ANEXAS)	66, 67, 68, 69, 70, 71, 72, 73, 74, 75, 76	\$ 430.00
5	171	LUIS ECHEVERRIA	1, 2, 3, 4, 5, 6, 7, 8, 9, 10, 11, 12, 13, 14, 15, 16, 17, 18, 19, 20, 21, 22, 23, 24, 25, 26, 27, 28, 29, 30, 31, 32, 33, 34, 35, 36, 37, 38, 39, 40, 41, 42, 43, 44, 45, 46, 47, 48, 49, 50, 51, 52, 53, 54, 66, 68, 69	\$ 430.00
5	171	GUADALAJARA	50, 51, 52, 53, 54, 55, 56, 57, 58, 59, 60, 61, 62, 63, 64, 65, 66, 67, 68, 70, 73	\$ 430.00

20	172	HACIENDA DE LA PALOMA	4, 5, 6, 11, 2, 3, 7, 8, 9	\$ 3,250.00
15	172	MISIONES DE SAN JOSE	1, 27,	\$ 2,150.00
8	172	PARTIDO SENEUCU	1, 2, 6	\$ 1,150.00
20	172	PASEOS DEL BOSQUE	12, 23, 24, 25	\$ 3,250.00
15	172	QUINTAS DE SAN JOSE	15, 16, 17, 18, 19, 20, 21, 22	\$ 2,150.00
15	172	SANTA MONICA	1	\$ 2,150.00
18	172	SANTA CATALINA	31, 33, 34, 35, 36, 37	\$ 2,750.00
8	172	VALOR DE SECTOR (TERRENO BALDÍO Y AGRICOLA)		\$ 1,150.00
17	172	LOS TEJADOS	41, 42, 43, 44, 45, 46, 47	\$ 2,600.00
20	172	CONDOMINIO ACENTO	51	\$ 3,250.00
20	172	RESIDENCIAL PALERMO	52	\$ 3,250.00



**MUNICIPIO DE JUÁREZ**  
**TABLA DE VALORES UNITARIOS DE SUELO Y CONSTRUCCIÓN EJERCICIO FISCAL 2024**  
**TABLA DE VALORES UNITARIOS DE SUELO**


ZONA HOMOGÉNEA DE VALOR	SECTOR	COLONIA - FRACCIONAMIENTO	MANZANA	VALOR UNITARIO POR M <sup>2</sup>
6	173	AMPLIACION LUCIO CABAÑAS	58, 46, 66, 22, 62, 63, 64, 65	\$ 650.00
6	173	EMILIANO ZAPATA	31, 61, 62, 63, 64, 65, 66, 85	\$ 650.00
20	173	QUINTAS DEL SOLAR	5, 51, 52, 53, 54	\$ 3,250.00
15	173	GRANJAS DEL VALLE	22	\$ 2,150.00
11	173	HACIENDA DEL SAUZ	38, 39, 40, 41, 43	\$ 1,600.00
8	173	INFONAVIT ERA DEL VALLE	8, 9, 10, 11, 12, 13, 14, 15, 16, 17, 18, 19	\$ 1,150.00
11	173	JARDINES DE SATELITE	18, 19, 24, 25, 26, 27, 28, 29, 30, 31, 32, 33, 34, 35, 36, 37	\$ 1,600.00
11	173	LOS FRESNOS	8, 67, 68, 69, 70, 71	\$ 1,600.00
8	173	VALOR DE SECTOR (TERRENO BALDÍO Y AGRICOLA)		\$ 1,150.00
11	173	RINCONES DE SATELITE	18, 28, 55, 56	\$ 1,600.00
9	173	SATELITE I	1, 2, 5, 6, 7, 8, 20, 49, 73	\$ 1,300.00
8	173	SATELITE II	50	\$ 1,150.00
20	173	NOGALAR DE LAS TORRES	23	\$ 3,250.00
15	173	CONDOMINIO MISIONES DE SANTA FE	6	\$ 2,150.00
15	173	SAN PEDRO DEL REAL	91, 92, 93, 94	\$ 2,150.00
13	173	RINCON DEL PORTICO	6	\$ 1,950.00
21	173	PORTENTO	101, 102, 103, 104, 105, 106, 107, 108, 109	\$ 3,600.00
7	173	CONDOMINIO VERGEL SATELITE 1	73	\$ 850.00
20	173	CONDOMINIO ARCANA	111, 112, 113, 114	\$ 3,250.00
7	174	EL GRANJERO	18, 38, 55, 87	\$ 850.00
8	174	INFONAVIT AEROPUERTO	1, 50, 53, 55, 65, 66, 68, 72, 73, 74, 78, 2, 3, 4, 5, 6, 7, 8, 9, 10, 11, 12, 13, 14, 15, 16, 17, 18, 19, 20, 21, 22, 23, 24, 25, 26, 27, 28, 29, 30, 31, 32, 33, 34, 35, 36, 37, 38, 39, 40, 41, 42, 43, 44, 45, 46, 47, 48, 49, 51, 52, 54, 56, 57, 58, 59, 60, 61, 62, 63, 64, 67, 69, 70, 71, 75, 76, 77, 81, 85, 86, 99	\$ 1,150.00
8	174	INFONAVIT ANGEL TRIAS	2, 4, 6, 7, 8, 9, 11, 12, 13, 14, 15, 16, 17, 18, 19, 20, 21, 22, 23, 24, 25, 26, 27	\$ 1,150.00
8	174	VALOR DE SECTOR (TERRENO BALDÍO)		\$ 1,150.00
8	174	VISTAS DEL VALLE	1, 2	\$ 1,150.00

  
**SECRETARÍA**  
**DEL H. AYUNTAMIENTO**  
**COTEJADO**  
 75/174

**MUNICIPIO DE JUÁREZ**  
**TABLA DE VALORES UNITARIOS DE SUELO Y CONSTRUCCIÓN EJERCICIO FISCAL 2024**  
**TABLA DE VALORES UNITARIOS DE SUELO**



ZONA HOMOGÉNEA DE VALOR	SECTOR	COLONIA - FRACCIONAMIENTO	MANZANA	VALOR UNITARIO POR M <sup>2</sup>
14	174	ZONA INDUSTRIAL	1	\$ 2,000.00
13	175	SAN PABLO RESIDENCIAL	11, 12, 13, 14, 15, 16, 17, 18, 19, 22, 29	\$ 1,950.00
13	175	REAL DE GUADALUPE	7, 81, 82, 83, 85, 86	\$ 1,950.00
13	175	JARDINES DE SAN PABLO	14, 20, 21, 22, 23	\$ 1,950.00
13	175	JARDINES DE SAN MIGUEL	61, 62, 63, 64, 65, 66, 67, 68, 69, 70, 71, 72, 73, 74, 75, 76, 77, 78, 79, 173	\$ 1,950.00
8	175	VALOR DE SECTOR (TERRENO BALDÍO Y AGRÍCOLA)	2	\$ 1,150.00
8	175	VALOR DE SECTOR URBANIZADO	1, 2, 3, 4, 5, 6, 7, 8, 10	\$ 1,150.00
8	175	CONDOMINIO RIO GRANDE	55, 56, 57, 58, 59	\$ 1,150.00
13	175	VILLAS LORETO	100	\$ 1,950.00
13	175	CERRADA DE TARSO	111, 112, 114, 115, 116, 117, 118	\$ 1,950.00
16	175	NUEVA VIZCAYA RESIDENCIAL	121, 122, 123, 124, 125, 126, 127, 128, 129, 130, 131, 132, 133	\$ 2,350.00
19	175	VIENNA RESIDENCIAL	135, 136, 137, 138	\$ 3,000.00
9	176	BOSQUES DE WATERFILL	1, 2, 3, 4, 11, 12, 13, 14, 15, 16, 17, 18, 19	\$ 1,300.00
14	176	ZONA INDUSTRIAL		\$ 2,000.00
8	176	VALOR DE SECTOR (TERRENO BALDÍO Y AGRICOLA)	1, 2, 3, 4, 5, 6, 7	\$ 1,150.00
8	176	VALOR DE SECTOR URBANIZADO	1, 5, 6, 7, 10, 20, 22, 23, 24, 25, 27	\$ 1,150.00
9	176	REAL DE WATERFIL	10, 17	\$ 1,300.00
5	177	16 DE SEPTIEMBRE	36, 37, 38, 39, 46, 47, 48, 49, 50, 51, 52, 53, 55, 56, 57, 58, 59, 60, 61, 62, 63, 64, 65, 66, 67, 68, 69, 73	\$ 430.00
5	177	CHIHUAHUA	1, 2, 4, 6, 7	\$ 430.00
	177	LUIS ECHEVERRIA	1, 2, 3, 4, 5, 6, 8, 9, 10, 11, 12, 13, 14, 15, 16, 17, 18, 19, 20, 21, 22, 23, 24, 25, 26, 27, 28, 29, 30, 31, 32, 33, 34, 35, 38, 40, 41, 42, 43, 44, 45, 47, 50, 53, 70, 71, 72, 73, 75, 77, 78	\$ 430.00



SECRETARIA  
 DEL H. AYUNTAMIENTO  
**COTEJADO**



**MUNICIPIO DE JUÁREZ**  
**TABLA DE VALORES UNITARIOS DE SUELO Y CONSTRUCCIÓN EJERCICIO FISCAL 2024**  
**TABLA DE VALORES UNITARIOS DE SUELO**

ZONA HOMOGÉNEA DE VALOR	SECTOR	COLONIA - FRACCIONAMIENTO	MANZANA	VALOR UNITARIO POR M <sup>2</sup>
5	178	16 DE SEPTIEMBRE	12, 13, 15, 25, 26, 27, 48, 49, 50, 51, 52, 53, 54, 55, 56, 57, 58, 59, 70, 71, 72, 73, 74, 75, 76, 77, 78, 79, 80, 81, 82, 83, 84, 86, 87, 88, 89, 90, 91, 92, 93, 95, 96, 97, 98, 99, 100, 101, 102	\$ 430.00
5	178	FRONTERIZA ALTA	66, 67, 68, 69, 85, 94, 99, 1, 2, 3, 10, 11, 16, 17, 18, 19, 20, 21, 22, 23, 24, 28, 29, 30, 31, 32, 33, 34, 35, 36, 37, 38, 39, 40, 41, 42, 43, 44, 45, 46, 47, 60, 61, 62, 63, 64, 65	\$ 430.00
5	178	FRONTERIZA BAJA	16	\$ 430.00
7	179	VALOR DE SECTOR (TERRENO BALDÍO Y AGRICOLA)		\$ 850.00
7	179	VALOR DE SECTOR URBANIZADO		\$ 850.00
7	179	MARIA ISABEL (UNIDAD HABITACIONAL)	1, 2, 3, 4, 5, 6, 7, 8, 9, 10, 11, 12, 13, 14, 15, 16, 17, 18, 19, 20, 27, 34	\$ 850.00
7	179	VALLES	31, 32, 33, 34, 35, 36, 37, 38	\$ 850.00
7	179	ZARAGOZA	24, 25, 31, 33, 37	\$ 850.00
7	180	VALOR DE SECTOR (TERRENO BALDÍO Y AGRICOLA)	3, 5, 6, 7, 10, 11, 12, 41	\$ 850.00
5	181	16 DE SEPTIEMBRE	1, 2, 3, 4, 5, 6, 7, 8, 9, 10, 11, 12, 13, 14, 15, 16, 17, 18, 19, 20, 21, 22, 23, 24, 25, 26, 27, 28, 29, 30, 31, 32, 33, 34, 35, 36, 37, 38, 39, 40, 41, 42, 43, 44, 45, 46, 47, 48, 49, 52, 57, 58, 60, 61, 73	\$ 430.00
5	181	PLUTARCO ELIAS CALLES	48, 49, 50, 52, 53, 54, 55, 56, 57, 58, 59, 60, 61, 62, 63, 64, 66, 67, 68, 69, 74, 75, 76, 80, 90	\$ 430.00



SECRETARIA  
 DEL H. AYUNTAMIENTO  
**COTEJADO**

**MUNICIPIO DE JUÁREZ**  
**TABLA DE VALORES UNITARIOS DE SUELO Y CONSTRUCCIÓN EJERCICIO FISCAL 2024**  
**TABLA DE VALORES UNITARIOS DE SUELO**




ZONA HOMOGÉNEA DE VALOR	SECTOR	COLONIA - FRACCIONAMIENTO	MANZANA	VALOR UNITARIO POR M <sup>2</sup>
5	182	16 DE SEPTIEMBRE	1, 2, 3, 4, 5, 6, 7, 8, 9, 10, 11, 12, 13, 14, 15, 16, 17, 18, 19, 20, 21, 22, 23, 24, 25, 26, 27, 28, 29, 30, 31, 32, 33, 34, 35, 36, 37, 38, 39, 40, 41, 42, 43, 44, 45, 46, 47, 48, 49, 50, 51, 52, 53, 54, 55, 56, 57, 58, 59, 60, 61, 62, 63, 64, 67, 68, 69, 70, 71, 72, 73, 74, 75, 76, 78, 79, 80, 81, 82, 83, 84, 85, 86, 87, 88, 89, 90, 91, 92, 93, 96, 97, 104	\$ 430.00
7	183	EL GRANJERO	2, 3, 4, 5, 6, 7, 8, 9, 10, 11, 12, 19, 20, 21, 22, 23, 24, 25, 26, 27, 28, 29, 30, 31, 32, 33, 34, 38, 40, 41, 42, 43, 44, 45, 46, 47, 48, 49, 50, 51, 52, 53, 54, 57, 58, 59, 60, 61, 62, 63, 64, 67, 75, 77, 78, 79, 80, 81, 82, 83, 84, 85, 86, 87, 88, 89, 98	\$ 850.00
7	183	LUCIO BLANCO	13, 14, 15, 16, 17, 18, 39, 66, 90, 91, 92, 93, 94, 95, 96, 98	\$ 850.00
7	183	PIE DE CASA DEL GRANJERO	81, 83, 29, 53, 55, 56, 73, 74, 75, 76, 77, 78, 79, 80, 82, 85, 86, 87, 88, 89	\$ 850.00
7	184	AMPLIACION AEROPUERTO	1, 2, 3, 4, 5, 7, 8, 9, 11, 12, 13, 14, 15, 16, 17, 18, 19, 20, 21, 22, 24, 25, 26, 27, 28, 29, 30, 31, 32, 33, 34, 35, 36, 37, 38, 39, 40, 41, 42, 43, 44, 45, 46, 48, 49, 52, 53, 54, 55, 56, 57, 58, 59, 60, 61, 63, 64, 65, 66, 67, 68, 69, 70, 71, 72, 73, 74, 75, 76, 77, 78, 79, 80, 81, 82, 83, 84, 85, 86, 87, 88, 89, 90, 91, 92, 93, 94, 95, 96, 97, 98, 99	\$ 850.00
7	184	AEROPUERTO	11, 12, 13, 14, 16, 17, 19, 20, 21, 22, 23, 28, 37, 46, 47, 48, 53, 54, 55, 56, 59, 60, 65, 66, 67, 71, 72, 74, 75, 76, 77, 78, 79, 80, 81, 82, 85, 88, 91, 92, 93, 94, 95, 97	\$ 850.00
7	184	DEL REAL	1, 2, 47, 48, 49, 54, 56	\$ 850.00
SECRETARIA	185	16 DE SEPTIEMBRE	4, 51	\$ 430.00

DEL H. AYUNTAMIENTO  
**COTEJADO**

**MUNICIPIO DE JUÁREZ**  
**TABLA DE VALORES UNITARIOS DE SUELO Y CONSTRUCCIÓN EJERCICIO FISCAL 2024**  
**TABLA DE VALORES UNITARIOS DE SUELO**

ZONA HOMOGÉNEA DE VALOR	SECTOR	COLONIA - FRACCIONAMIENTO	MANZANA	VALOR UNITARIO POR M <sup>2</sup>
5	185	PLUTARCO ELIAS CALLES	1, 2, 3, 4, 5, 6, 7, 8, 9, 10, 11, 12, 13, 14, 15, 16, 17, 18, 20, 21, 22, 23, 24, 26, 27, 28, 30, 31, 32, 33, 34, 35, 36, 37, 39, 40, 41, 42, 43, 44, 47, 48, 49, 50, 51, 52, 53, 54, 55, 56, 57, 58, 59, 60, 61, 62, 63, 64, 65, 66, 69, 70, 71, 73, 74, 75, 76, 77, 78, 79, 82, 84, 85, 86, 87, 88, 89, 90, 91, 92, 93, 95, 97, 98, 99, 100, 194	\$ 430.00
5	186	GRANJAS DE CHAPULTEPEC	1, 2, 3, 4, 5, 6, 7, 8, 9, 10, 11, 12, 13, 14, 15, 16, 17, 18, 19, 20, 21, 22, 23, 24, 25, 26, 27, 28, 29, 30, 31, 32, 33, 34, 35, 36, 37, 38, 39, 40, 41, 42, 43, 44, 45, 46, 47, 48, 49, 50, 51, 62, 95	\$ 430.00
7	186	LA CUESTA SECCION XIX	7, 8, 11, 12	\$ 850.00
7	187	AMPLIACION COLINAS	44, 49, 51, 53, 54, 58, 62, 63, 66, 76, 78	\$ 850.00
7	187	COLINAS DE JUAREZ	22, 23, 24, 33, 39, 43, 44, 45, 46, 47, 48, 49, 50, 51, 52, 53, 54, 57, 58, 59, 60, 61, 62, 63, 64, 65, 66, 67, 68, 70, 71, 72, 73, 74, 75, 76, 78, 99	\$ 850.00
6	187	LOMAS DEL REY	1, 2, 3, 4, 5, 6, 7, 8, 9, 10, 11, 12, 13, 14, 15, 16, 17, 18, 19, 20, 21, 22, 23, 24, 25, 26, 27, 28, 29, 30, 31, 32, 33, 34, 36, 37, 38, 39, 55, 56, 57, 58, 67, 68	\$ 650.00
7	187	AEROPUERTO	66, 67, 68, 70, 71, 72, 73, 74, 76, 78, 87	\$ 850.00
5	188	EMILIANO ZAPATA	47, 94	\$ 430.00
5	188	16 DE SEPTIEMBRE	2, 3, 7, 9, 12, 14, 15	\$ 430.00
5	188	GUADALAJARA	11, 12, 13, 14, 15, 16, 17, 18, 19, 25, 26, 27, 28, 29, 33, 44, 45, 46, 47, 48, 49, 50, 51, 52, 53, 54, 55, 56, 61, 62, 63, 64, 65, 66, 67, 68, 69, 70, 71, 72, 73, 74, 75, 76, 77, 78, 79, 80, 81, 82, 83, 84, 85, 86, 87, 88, 89, 90, 91, 92, 93, 94, 95, 98	\$ 430.00



SECRETARIA

DEL H. AYUNTAMIENTO

**COTEJADO**

79/174

**MUNICIPIO DE JUÁREZ**  
**TABLA DE VALORES UNITARIOS DE SUELO Y CONSTRUCCIÓN EJERCICIO FISCAL 2024**  
**TABLA DE VALORES UNITARIOS DE SUELO**



ZONA HOMOGÉNEA DE VALOR	SECTOR	COLONIA - FRACCIONAMIENTO	MANZANA	VALOR UNITARIO POR M <sup>2</sup>
5	189	FRANCISCO I. MADERO	27, 29, 30, 31, 33, 34, 35, 36, 37, 38, 39, 40, 41, 42, 43, 47, 48, 49, 51, 52, 53, 54, 55, 56, 58, 59, 64, 69, 70, 88, 95, 96, 97	\$ 430.00
5	189	PERIODISTA	3, 6, 12, 17, 60, 67, 94, 98, 99	\$ 430.00
5	189	SAN FELIPE DEL REAL	12, 17, 18, 19, 21, 22, 24, 25, 27, 28, 29, 30, 51, 57, 60, 61, 62, 63, 64, 67, 68, 69, 70, 71, 88, 93	\$ 430.00
5	189	TORREON	1, 8, 14, 60, 88	\$ 430.00
5	189	<b>CHIHUAHUA</b>	<b>36, 40, 88, 93</b>	\$ 430.00
5	190	FRANCISCO I. MADERO	20, 21, 22, 25, 26, 27, 28, 30, 31, 32, 33, 34, 35, 36, 37, 38, 39, 40, 41, 42, 43, 44, 45, 46, 47, 48, 54, 55, 56	\$ 430.00
5	190	SAN FELIPE DEL REAL	6, 9, 10, 11, 12, 13, 14, 15, 16, 17, 18, 19, 20, 21, 22	\$ 430.00
5	190	TORREON	1, 2, 3, 4, 5, 6, 7, 8	\$ 430.00
5	191	FRANCISCO I. MADERO	21, 26, 27, 28, 29, 31, 32, 33, 34, 35, 36, 37, 38, 39, 40, 41, 42, 43, 44, 45, 46, 47, 48, 49, 50, 51, 52, 53, 54, 55, 56, 57, 58, 59, 60, 61, 62	\$ 430.00
5	191	SAN FELIPE DEL REAL	6, 7, 8, 9, 10, 11, 12, 13, 14, 15, 16, 17, 18, 19, 20, 21, 22, 23, 26, 28, 29	\$ 430.00
5	191	TORREON	1, 2, 3, 4, 5, 6, 7, 8, 9, 10	\$ 430.00
5	192	INSURGENTES	1, 2, 3, 4, 5, 6, 7, 8, 9, 10, 11, 12, 13, 14, 16, 18, 19, 20, 21, 22, 23, 24, 25, 26, 27, 28, 29, 30, 31, 34, 35, 36, 37, 38, 39, 40, 41, 42, 43, 44, 45, 46, 49, 50, 51, 52, 53, 54, 55, 56, 57, 58, 59, 62, 63, 64, 65, 66, 67, 68, 69, 70, 71, 72, 73	\$ 430.00
5	192	PERIODISTA	67	\$ 430.00
5	192	TORREON	16	\$ 430.00



SECRETARIA  
DEL H. AYUNTAMIENTO  
**COAHUILA**

**MUNICIPIO DE JUÁREZ**  
**TABLA DE VALORES UNITARIOS DE SUELO Y CONSTRUCCIÓN EJERCICIO FISCAL 2024**  
**TABLA DE VALORES UNITARIOS DE SUELO**

ZONA HOMOGÉNEA DE VALOR	SECTOR	COLONIA - FRACCIONAMIENTO	MANZANA	VALOR UNITARIO POR M <sup>2</sup>
5	193	JOSEFA ORTIZ DE DOMINGUEZ	10, 11, 12, 14, 15, 16, 17, 20, 21, 22, 24, 28, 29, 34, 37, 38, 39, 49, 50, 51, 52, 60, 61, 62, 63, 64, 66, 67, 68, 69, 70, 71, 72, 73, 74, 75, 83, 90	\$ 430.00
5	193	POSTAL	1, 2, 3, 4, 5, 6, 7, 8, 9, 13, 23, 24, 26, 27, 28, 32, 33, 34, 35, 36, 40, 41, 43, 44, 45, 46, 47, 48, 54, 55, 56, 57, 64, 68, 76, 82, 84, 85, 86, 87, 88	\$ 430.00
5	193	TELEGRAFISTAS	25, 32, 33, 35, 55, 64, 87	\$ 430.00
5	194	INSURGENTES	10, 11, 12, 13, 14, 15, 16, 19, 20, 21, 22, 23, 24, 25, 28, 29, 30, 31, 32, 33, 37, 38, 39, 40, 41, 42, 46, 47, 48, 49, 50, 51, 55, 56, 57, 58, 59, 60, 64, 65, 66, 67, 68, 69, 70, 73, 75, 76, 77, 78, 79	\$ 430.00
5	194	JOSEFA ORTIZ DE DGEZ.	15, 16, 17, 18, 25, 26, 27, 34, 35, 36, 43, 44, 45, 52, 53, 54, 61, 62, 63, 70, 71, 72, 79, 80, 81	\$ 430.00
5	195	CAZADORES JUARENSES	18, 19, 20, 21, 42, 44, 64	\$ 430.00
5	195	FRANCISCO VILLA	2, 3, 4, 5, 6, 7, 8, 9, 10, 11, 12, 13, 14, 15, 16, 17, 22, 23, 24, 25, 26, 27, 28, 29, 30, 31, 32, 33, 34, 35, 36, 37, 38, 39, 40, 41, 42, 44, 46, 47, 48, 49, 50, 51, 52, 53, 54, 55, 56, 57, 58, 59, 60, 61, 62, 63, 64, 66, 68, 69, 70, 83	\$ 430.00
5	195	FELIPE ANGELES	46	\$ 430.00
5	195	JOSEFA ORTIZ DE DOMINGUEZ	72, 73, 74, 75, 76, 77, 78, 79, 80, 81, 82	\$ 430.00
5	196	FRANCISCO VILLA	1, 2, 3, 4, 14, 15, 16, 17, 19, 27, 28, 29, 30, 39, 40, 41, 42, 43, 44, 45, 46, 47, 51, 52, 53, 54, 55, 56, 57, 58, 63, 64, 65, 66, 67, 68, 70, 76, 79	\$ 430.00

  
 SECRETARIA  
 DEL H. AYUNTAMIENTO  
**COTEJADO**  

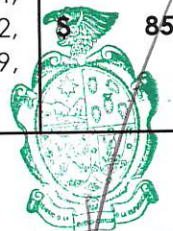

**MUNICIPIO DE JUÁREZ**  
**TABLA DE VALORES UNITARIOS DE SUELO Y CONSTRUCCIÓN EJERCICIO FISCAL 2024**  
**TABLA DE VALORES UNITARIOS DE SUELO**

ZONA HOMOGÉNEA DE VALOR	SECTOR	COLONIA - FRACCIONAMIENTO	MANZANA	VALOR UNITARIO POR M <sup>2</sup>
5	196	PASO DEL NORTE	1, 2, 3, 4, 5, 6, 8, 19, 20, 21, 22, 23, 24, 25, 31, 32, 33, 34, 35, 38, 39, 45, 47, 58, 59, 61, 72	\$ 430.00
5	196	POPULAR	9, 26	\$ 430.00
5	196	CLUB DEPORTIVO CAZADORES JUARENSES	9, 10, 11, 12, 13, 24, 25, 26, 33, 35, 36, 37, 38, 47, 48, 49, 50, 57, 62, 69, 72, 73, 74	\$ 430.00
5	197	FELIPE ANGELES	1, 4, 7, 8, 45, 46, 48	\$ 430.00
5	197	PASO DEL NORTE	1, 3, 11, 12, 13, 14, 16, 21, 22, 23, 24, 25, 26, 27, 49, 50	\$ 430.00
5	197	POPULAR	5, 6, 15, 16, 26, 27, 28, 29, 30, 31, 32, 33, 34, 35, 36, 37, 38, 39, 40, 41, 42, 43, 44, 49, 50	\$ 430.00
5	197	FRANCISCO VILLA	2, 3, 9, 10, 11, 18, 19, 20, 21, 22, 23	\$ 430.00
5	198	FRANCISCO SARABIA	2, 7, 10, 11, 16, 22, 23, 29, 36, 37, 38, 39, 40, 41, 42, 43, 44, 45, 46, 47, 48, 49, 50, 51, 52, 53, 54, 55, 56, 57, 58, 59, 60, 61, 62, 63, 64, 65, 66, 67, 68, 69, 70, 71, 72, 73, 74, 75	\$ 430.00
5	198	INSURGENTES	1, 2, 3, 4, 5, 6, 7, 8, 9, 10, 11, 12, 13, 14, 15, 16, 17, 18, 19, 20, 21, 24, 25, 26, 27, 28, 36, 38, 39	\$ 430.00
5	198	PUERTO LA PAZ	31, 32, 55, 79, 80, 81, 82, 84, 85, 86, 87, 88, 89, 90, 91, 92, 93, 94, 95, 96, 97, 98, 99	\$ 430.00
5	199	INSURGENTES	28, 31, 34, 38, 57, 61, 62, 63, 64, 65, 66, 67, 68, 79	\$ 430.00

SECRETARIA  
 DEL H. AYUNTAMIENTO  
**COTEJADO**

**MUNICIPIO DE JUÁREZ**  
**TABLA DE VALORES UNITARIOS DE SUELO Y CONSTRUCCIÓN EJERCICIO FISCAL 2024**  
**TABLA DE VALORES UNITARIOS DE SUELO**

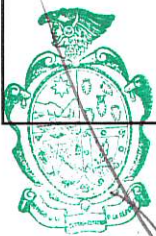
ZONA HOMOGÉNEA DE VALOR	SECTOR	COLONIA - FRACCIONAMIENTO	MANZANA	VALOR UNITARIO POR M <sup>2</sup>
5	199	LAZARO CARDENAS	2, 3, 4, 5, 6, 7, 9, 10, 11, 12, 13, 14, 16, 17, 18, 19, 20, 23, 24, 25, 26, 29, 30, 31, 36, 37, 42, 43, 44, 47, 48, 49, 51, 52, 69, 81, 84	\$ 430.00
5	199	MAESTROS ESTATALES	20, 33, 39, 44, 45, 49, 53, 58, 73	\$ 430.00
5	199	PERIODISTA	7, 14, 26, 33, 39, 44, 49, 64, 65, 70, 72, 73, 74, 75, 76, 77, 78, 82, 83	\$ 430.00
5	200	FELIPE ANGELES	1, 4, 5, 6, 10, 16, 43, 44, 45, 46, 47, 48, 49, 50, 51, 52, 53	\$ 430.00
5	200	FRANCISCO VILLA	2, 3, 6, 7, 8, 9, 10, 11, 12, 13, 14, 15, 17, 18, 19, 20, 21, 22, 23, 24, 25, 26, 27, 28, 29, 30, 31, 32, 33, 34, 35, 36, 37, 38, 39, 40, 41	\$ 430.00
7	201	15 DE ENERO	12, 24, 25, 26, 32, 33, 34, 35, 45, 46, 72, 73, 74, 75, 76, 77, 78, 95, 97	\$ 850.00
7	201	LUCIO BLANCO	12, 15, 28, 39, 45, 50, 52, 53, 54, 55, 56, 57, 58, 59, 60, 61, 62, 63, 64, 65, 66, 67, 68, 69, 70, 71, 80, 82, 83, 84, 85, 86, 87, 88, 89, 91, 92, 96, 98, 99, 100, 101	\$ 850.00
7	201	JOSE MA PINO SUAREZ	82, 83, 84, 85, 87, 89, 90, 91, 92, 86, 88, 95	\$ 850.00
7	201	UNIVERSIDAD	87, 93, 102, 103, 104, 105, 106, 107, 108, 110, 111, 112, 113, 114, 115, 117, 118, 119, 120, 121, 122, 123, 124, 125, 126, 127, 128, 129, 130, 131, 132, 133, 134	\$ 850.00



SECRETARIA  
 DEL H. AYUNTAMIENTO  
**COTEJADO**

**MUNICIPIO DE JUÁREZ**  
**TABLA DE VALORES UNITARIOS DE SUELO Y CONSTRUCCIÓN EJERCICIO FISCAL 2024**  
**TABLA DE VALORES UNITARIOS DE SUELO**

ZONA HOMOGÉNEA DE VALOR	SECTOR	COLONIA - FRACCIONAMIENTO	MANZANA	VALOR UNITARIO POR M <sup>2</sup>
7	201	EL GRANJERO	1, 2, 3, 4, 5, 6, 7, 8, 9, 10, 11, 12, 13, 14, 15, 16, 17, 18, 19, 20, 21, 22, 23, 24, 25, 26, 27, 28, 29, 30, 31, 32, 33, 34, 36, 38, 39, 40, 41, 42, 43, 44, 45, 46, 47, 49, 50, 51, 57, 66, 73, 74, 77, 78, 79, 80, 81, 82, 93, 97, 136	\$ 850.00
8	201	CAÑAVERAL	136	\$ 1,150.00
8	202	OASIS	1, 2, 3, 4, 5, 6, 7, 8, 9, 10, 11, 12, 13, 14, 15, 16, 17, 18, 19, 20, 21, 22, 23, 24, 25, 26, 27, 28, 29, 30, 31, 32, 33, 34, 35, 36, 37, 38, 39, 40, 41, 42, 43, 44, 45, 46, 47, 48, 49, 50, 51, 53, 55, 57, 58, 61, 62, 64, 65, 66, 67, 68, 69, 70, 71, 72, 73, 74, 75, 76, 77, 78, 79, 80, 81, 82, 83, 84, 85, 87, 88, 89, 90, 91, 92, 93	\$ 1,150.00
8	202	INFONAVIT OASIS	13, 16, 18, 77, 89	\$ 1,150.00
9	202	OASIS SUR	2, 8, 17, 25, 32, 52, 54, 59, 60, 63, 75, 94, 95, 96, 97	\$ 1,300.00
7	202	JOSE MARTI	49, 50, 56, 57, 58, 98, 99	\$ 850.00
7	203	LA CUESTA	1, 2, 3, 4, 5, 6, 7, 8, 9, 10, 11, 12, 13, 14, 15, 16, 17, 18, 19, 20, 21, 22, 23, 24, 25, 26, 27, 28, 29, 30, 31, 32, 33, 34, 35, 36, 37, 38, 39, 40, 41, 42, 43, 44, 45, 46, 47, 48, 49, 50, 51, 52, 53, 54, 55, 56, 57, 58, 59, 60, 61, 62, 63, 64, 65, 66, 67, 68, 69, 70, 71, 72, 73, 74, 75, 76, 77, 79	\$ 850.00



SECRETARIA  
 DEL H. AYUNTAMIENTO  
 COATEJADO



**MUNICIPIO DE JUÁREZ**  
**TABLA DE VALORES UNITARIOS DE SUELO Y CONSTRUCCIÓN EJERCICIO FISCAL 2024**  
**TABLA DE VALORES UNITARIOS DE SUELO**

ZONA HOMOGÉNEA DE VALOR	SECTOR	COLONIA - FRACCIONAMIENTO	MANZANA	VALOR UNITARIO POR M <sup>2</sup>
7	203	LAS ARENAS	7, 8, 9, 20, 21, 22, 46, 47, 48	\$ 850.00

5	204	1 DE SEPTIEMBRE AMPLIACIÓN	28, 31, 37, 39, 40, 50, 83	\$ 430.00
5	204	1 DE SEPTIEMBRE	4, 7, 14, 15, 17, 27, 29, 31, 32, 33, 34, 35, 36, 37, 38, 39, 41, 42, 43, 44, 45, 46, 47, 48, 49, 50, 51, 52, 53, 54, 55, 56, 57, 58, 59, 71, 74, 75, 77, 78, 79, 80, 81, 82, 83, 98, 99	\$ 430.00
5	204	LA CEMENTERA	26, 25, 24, 1, 8, 9, 17, 18, 22, 23, 27, 75	\$ 430.00
5	204	GRANJAS UNIDAS DE LA FRONTERA	82	\$ 430.00
8	204	CIUDAD MODERNA	1, 3, 10, 12, 13, 17, 18, 20, 22, 61, 62, 63, 64, 65, 66, 67, 68, 69, 70, 71, 72, 75, 76	\$ 1,150.00

9	205	CIUDAD SATELITE	1, 2, 3, 4, 5, 6, 7, 8, 9, 10, 11, 12, 13, 14, 15, 16, 17, 18, 19, 20, 21, 22, 23, 24, 25, 26, 27, 31, 32, 33, 34, 35, 36, 37, 38, 39, 40, 41, 42, 43, 44, 45, 46, 47, 48, 49, 84	\$ 1,300.00
9	205	SATELITE	2, 4, 5, 7, 9, 10, 11, 12, 14, 17, 21, 22, 25, 27, 32, 33, 34, 37, 38, 41, 42	\$ 1,300.00
9	205	UNIDAD HABITACIONAL REFORMA	18, 19, 20, 21, 23, 24, 31, 32, 33, 35, 36, 37	\$ 1,300.00

  
**SECRETARÍA**  
**DEL H. AYUNTAMIENTO**  
**COTEJADO**  
 85/174

**MUNICIPIO DE JUÁREZ**  
**TABLA DE VALORES UNITARIOS DE SUELO Y CONSTRUCCIÓN EJERCICIO FISCAL 2024**  
**TABLA DE VALORES UNITARIOS DE SUELO**



ZONA HOMOGÉNEA DE VALOR	SECTOR	COLONIA - FRACCIONAMIENTO	MANZANA	VALOR UNITARIO POR M <sup>2</sup> ESTADO I
7	206	FIDEL AVILA	1, 2, 3, 4, 5, 6, 7, 9, 10, 11, 12, 13, 14, 15, 16, 17, 18, 19, 20, 21, 22, 23, 24, 25, 26, 27, 28, 29, 30, 31, 32, 33, 34, 35, 36, 37, 38, 39, 40, 41, 42, 43, 44, 65, 76	\$ 850.00
7	206	CORDERO	44, 45, 46, 47, 48, 49, 50, 51, 52, 53, 54, 56, 57	\$ 850.00
5	207	AMPLIACION VISTA HERMOSA	93, 94	\$ 430.00
5	207	LIBERTAD	1, 2, 3, 4, 5, 6, 7, 8, 9, 11, 12, 13, 14, 15, 16, 17, 18, 19, 20, 21, 22, 23, 24, 25, 26, 27, 28, 29, 30, 31, 32, 33, 34, 35, 36, 37, 38, 39, 40, 41, 42, 43, 44, 45, 46, 47, 48, 49, 50, 58, 61, 62, 63, 66, 67, 71, 76, 83, 84, 85, 86, 87, 88, 89, 90, 91, 93, 96	\$ 430.00
5	207	RICARDO FLORES MAGON	68, 69, 70, 71, 72, 73, 74, 75, 76, 77, 78, 80, 81	\$ 430.00
5	207	VISTA HERMOSA	42, 50, 51, 52, 53, 54, 55, 56, 57, 59, 60, 64, 65, 82, 86, 92, 94, 98, 100, 365	\$ 430.00
5	207	SECOSEMA	90	\$ 430.00
6	208	DIVISION DEL NORTE	3, 4, 5, 6, 10, 11, 12, 14, 16, 17, 18, 20, 21	\$ 650.00



MUNICIPIO DE JUÁREZ

TABLA DE VALORES UNITARIOS DE SUELO Y CONSTRUCCIÓN EJERCICIO FISCAL 2024

TABLA DE VALORES UNITARIOS DE SUELO

ZONA HOMOGÉNEA DE VALOR	SECTOR	COLONIA - FRACCIONAMIENTO	MANZANA	VALOR UNITARIO POR M <sup>2</sup>
6	208	GRANJAS DE CHAPULTEPEC	2, 3, 4, 5, 6, 7, 8, 9, 10, 11, 12, 13, 14, 15, 16, 17, 18, 19, 20, 21, 22, 23, 24, 25, 26, 27, 28, 29, 30, 31, 32, 33, 34, 35, 36, 37, 38, 39, 40, 41, 42, 43, 44, 45, 46, 47, 48, 49, 50, 51, 52, 53, 54, 55, 56, 57, 58, 59, 60, 61, 62, 63, 64, 65, 66, 67, 68, 69, 70, 71, 72, 73, 74, 75, 76, 77, 78, 79, 80, 81, 82, 83, 84, 85, 86, 87, 88, 89, 90, 91, 92, 93, 94, 95, 96, 97, 98, 99, 752	\$ 650.00
6	208	LA CUESTA SECCION 19	73, 63	\$ 650.00
6	209	DIVISION DEL NORTE	1, 2, 3, 4, 5, 6, 7, 8, 9, 10, 11, 12, 13, 14, 15, 16, 17, 18, 19, 20, 21, 22, 23, 24, 25, 26, 27, 28, 29, 30, 31, 32, 33, 34, 35, 36, 37, 38, 39, 40, 41, 42, 43, 44, 45, 46, 47, 48, 49, 50, 51, 52, 53, 54, 55, 56, 57, 58, 59, 60, 61, 62, 63, 64, 65, 66, 67, 68, 69, 70, 71, 72, 73, 74, 75, 76, 77, 78, 79, 80, 81, 82, 83, 84, 85, 86, 87, 88, 89, 90, 91, 92, 93, 94, 95, 96, 97, 98, 99	\$ 650.00
6	210	DIVISION DEL NORTE	1, 2, 3, 4, 5, 6, 7, 8, 9, 10, 11, 12, 13, 14, 15, 16, 17, 18, 19, 20, 21, 22, 23, 24, 25, 26, 27, 28, 29, 30, 31, 32, 33, 34, 35, 36, 37, 38, 39, 40, 41, 42, 43, 44, 45, 46, 47, 48, 49, 50, 51, 52, 53, 54, 55, 56, 57, 58, 59, 60, 61, 62, 63, 64, 65, 66, 67, 68, 69, 70, 71, 72, 73, 74, 75, 76, 77, 78, 79, 80, 81, 82, 83, 84, 85, 86, 87, 88, 90, 91, 92, 93, 94, 95, 96	\$ 650.00
6	211	PRIMERO DE MAYO	41, 43, 49, 50, 51, 52, 53, 54, 55, 56, 57, 58, 59, 60, 61, 63, 64, 65, 66, 93, 95, 96	\$ 650.00



SECRETARIA  
DEL H. AYUNTAMIENTO  
COTEJADO

**MUNICIPIO DE JUÁREZ**  
**TABLA DE VALORES UNITARIOS DE SUELO Y CONSTRUCCIÓN EJERCICIO FISCAL 2024**  
**TABLA DE VALORES UNITARIOS DE SUELO**




ZONA HOMOGÉNEA DE VALOR	SECTOR	COLONIA - FRACCIONAMIENTO	MANZANA	VALOR UNITARIO POR M <sup>2</sup>
6	211	DIVISION DEL NORTE	1, 2, 3, 4, 5, 6, 7, 8, 9, 10, 11, 12, 13, 14, 15, 16, 17, 18, 19, 20, 21, 22, 23, 24, 25, 26, 27, 28, 29, 30, 31, 32, 33, 34, 35, 36, 37, 38, 39, 40, 41, 42, 43, 44, 45, 46, 47, 48, 51, 57, 58, 71	\$ 650.00
5	212	MORELOS	5, 6, 7, 8, 9, 10, 12, 13, 14, 15, 16, 17, 18, 19, 20, 21, 22, 23, 24, 25, 26, 27, 28, 29, 30, 31, 32, 33, 34, 35, 36, 37, 38, 39, 40, 41, 42, 43, 44, 45, 46, 47, 48, 49, 50, 51, 52, 53, 54, 55, 56, 57, 58, 59, 60, 61, 62, 63, 64, 65, 66, 67, 68, 69, 70, 71, 72, 73, 74, 75, 76, 77, 78, 79, 84, 86, 87, 89, 90, 96, 97, 98	\$ 430.00
5	212	SECOSEMA	9, 10, 12, 13, 86, 87, 88, 89, 90, 98	\$ 430.00
5	212	EL JARUDO	68, 78	\$ 430.00
7	213	NUEVO HIPODROMO	1, 2, 3, 4, 5, 6, 7, 8, 9, 10, 12, 13, 14, 15, 16, 17, 18, 19, 20, 21, 22, 23, 24, 25, 26, 27, 28, 29, 30, 31, 32, 33, 34, 35, 36, 37, 38, 39, 40, 41, 42, 43, 44, 45, 46, 48, 49, 50, 51, 52, 54, 56, 57, 60	\$ 850.00
7	213	LOMAS DE SAN JOSE	53, 54	\$ 850.00
14	213	PARQUE INDUSTRIAL ZARAGOZA	48, 49	\$ 2,000.00

SECRETARÍA  
DEL H. AYUNTAMIENTO  
COTEJADO

**MUNICIPIO DE JUÁREZ**  
**TABLA DE VALORES UNITARIOS DE SUELO Y CONSTRUCCIÓN EJERCICIO FISCAL 2024**  
**TABLA DE VALORES UNITARIOS DE SUELO**

ZONA HOMOGÉNEA DE VALOR	SECTOR	COLONIA - FRACCIONAMIENTO	MANZANA	VALOR UNITARIO POR M <sup>2</sup>
12	213	URBIQUINTA GRANADA	18, 23, 101, 102, 103, 104, 105, 106, 107, 108, 109, 110, 111, 112, 113, 114, 115, 116, 117, 118, 119, 120, 121, 122, 123, 124, 125, 126, 127, 128, 129, 130	\$ 1,700.00
12	213	CIENEGA	131, 132, 133, 134, 135, 136, 137, 138, 139, 140, 141, 142, 143, 144, 145, 146, 147, 148, 149	\$ 1,700.00
24	213	CENTRO COMERCIAL GRAN PATIO ZARAGOZA	49	\$ 6,500.00
5	214	INDEPENDENCIA	1, 8, 9, 17, 30, 38, 43, 44, 64, 70	\$ 430.00
5	214	LUIS OLAGUE	45, 56, 59, 61, 62, 63, 64, 65, 81, 82, 83, 84, 85, 96, 97, 98	\$ 430.00
7	214	AZTECA	55, 56, 59	\$ 850.00
5	215	REVOLUCION MEXICANA	1, 2, 3, 4, 5, 6, 7, 8, 9, 10, 11, 12, 13, 14, 15, 16, 17, 19, 20, 21, 22, 23, 24, 25, 26, 27, 28, 29, 30, 31, 32, 33, 34, 35, 36, 37, 38, 39, 40, 41, 42, 43, 44, 45, 46, 47, 48, 49, 50, 53, 54, 55, 56, 57, 58, 59, 60, 61, 62, 65, 66, 67, 68, 69, 70, 71, 72, 73, 74, 75, 76, 77, 78, 79, 80, 81, 82, 83, 84, 85, 86, 87, 88, 89, 96, 97, 98	\$ 430.00
5	215	GRANJAS DE CHAPULTEPEC	52, 85, 90	\$ 430.00
5	215	JARUDO NORTE	17, 18, 51, 52, 62, 63, 64, 75, 82, 97	\$ 430.00



SECRETARÍA  
 DEL H. AYUNTAMIENTO  
**COTEJARDO**  
 89/174

**MUNICIPIO DE JUÁREZ**  
**TABLA DE VALORES UNITARIOS DE SUELO Y CONSTRUCCIÓN EJERCICIO FISCAL 2024**  
**TABLA DE VALORES UNITARIOS DE SUELO**

ZONA HOMOGÉNEA DE VALOR	SECTOR	COLONIA - FRACCIONAMIENTO	MANZANA	VALOR UNITARIO POR M <sup>2</sup>
5	216	REVOLUCION MEXICANA	1, 2, 3, 4, 5, 6, 7, 8, 9, 10, 11, 12, 13, 14, 15, 16, 17, 18, 19, 21, 22, 23, 24, 25, 26, 27, 28, 29, 30, 31, 32, 33, 34, 35, 36, 37, 38, 39, 40, 41, 42, 43, 44, 45, 47, 51	\$ 430.00
14	216	PARQUE INDUSTRIAL AZTECA	46, 47, 48, 49, 50, 51, 52	\$ 2,000.00

4	217	TOLENTINO	5, 8, 10, 13, 14, 15, 16, 17, 18, 19, 24, 25, 1, 3, 4, 7	\$ 215.00
4	217	VALOR DE SECTOR		\$ 215.00

5	218	TORIBIO ORTEGA	1, 2, 3, 4, 5, 6, 7, 8, 9, 10, 11, 12, 13, 14, 15, 16, 17, 18, 19, 20, 21, 22, 23, 24, 25, 26, 27, 28, 29, 30, 31, 32, 33, 34, 35, 36, 37, 38, 39, 40, 41, 42, 43, 44, 45, 46, 47, 48, 49, 50, 51, 52, 53, 54, 55, 56, 57, 58, 59, 60, 61, 62, 63, 64, 65, 66, 67, 68, 69, 70, 71, 72, 73, 74, 75, 76, 77, 78, 79, 80, 81, 82, 83, 84, 85, 87, 88, 89, 90, 91, 92, 93, 94, 95, 96, 97, 98, 99, 100, 101	\$ 430.00
5	218	12 DE JULIO	90, 91, 92, 93, 95, 96, 97, 98, 99, 100	\$ 430.00

5	219	FRANJA DEL RIO	17, 18	\$ 430.00
5	219	FELIPE ANGELES	1, 9, 14, 15, 16, 17, 18, 19, 20, 21, 22, 23, 24, 25, 26, 27, 29, 30, 31, 32, 33, 34, 43, 44, 45, 46, 47, 48, 49, 60, 79, 354	\$ 430.00




**MUNICIPIO DE JUÁREZ**  
**TABLA DE VALORES UNITARIOS DE SUELO Y CONSTRUCCIÓN EJERCICIO FISCAL 2024**  
**TABLA DE VALORES UNITARIOS DE SUELO**

ZONA HOMOGÉNEA DE VALOR	SECTOR	COLONIA - FRACCIONAMIENTO	MANZANA	VALOR UNITARIO POR M <sup>2</sup>
5	219	SARA LUGO	4, 9, 14, 15, 16, 17, 18, 19, 20, 21, 22, 23, 24, 25, 26, 27, 29, 30, 31, 32, 45, 46, 47, 48, 54	\$ 430.00
5	219	LADRILLEROS DE JUAREZ	78, 4, 1, 2, 3, 5, 6, 9, 10, 11, 12, 13, 28, 29, 33, 35, 36, 37, 38, 39, 40, 41, 42, 43, 50, 51, 52, 53, 55, 56, 57, 58, 59, 65, 69, 70, 71, 72, 73, 74, 76, 77	\$ 430.00

6	220	LÁZARO CÁRDENAS	22, 23, 24, 41, 42, 43, 44, 57, 62, 63, 64, 80	\$ 650.00
6	220	SIMÓN RODRÍGUEZ	59	\$ 650.00
6	220	VALOR DE SECTOR	52, 53, 55, 51, 54, 12, 16, 17, 18, 19, 21, 25, 30, 31, 32, 33, 34, 35, 36, 37, 38, 39, 40, 44, 45, 46, 47, 48, 49, 50, 56, 57, 58, 59, 60, 61, 62, 63, 65	\$ 650.00
8	220	ROMA PONIENTE	81, 82, 83, 84, 86, 87, 88, 89, 91, 92, 94, 95, 97, 98, 99, 100, 101, 102	\$ 1,150.00
14	220	PARQUE INDUSTRIAL AEROJUAREZ		\$ 2,000.00

6	221	LAZARO CARDENAS	1, 2, 3, 4, 5, 6, 7, 8, 9, 10, 11, 12, 13, 14, 15, 16, 17, 18, 19, 20, 22, 36, 37, 38, 42, 45, 49, 50, 51, 56, 57, 58, 59, 62, 64	\$ 650.00
6	221	SIMÓN RODRÍGUEZ	1, 13, 52	\$ 650.00
8	221	VALLE DE OLIVOS	11, 13, 65, 66, 67, 68, 69, 70, 71, 98	\$ 1,150.00
7	221	ZACATE BLANCO	65	\$ 850.00


5	222	GRANJAS UNIDAS (CEMENTERA)	4, 9, 15	\$ 430.00
---	-----	----------------------------	----------	-----------

  
**SECRETARÍA**  
**DEL H. AYUNTAMIENTO**  
**COTEJADO**  
 174

**MUNICIPIO DE JUÁREZ**  
**TABLA DE VALORES UNITARIOS DE SUELO Y CONSTRUCCIÓN EJERCICIO FISCAL 2024**  
**TABLA DE VALORES UNITARIOS DE SUELO**

ZONA HOMOGÉNEA DE VALOR	SECTOR	COLONIA - FRACCIONAMIENTO	MANZANA	VALOR UNITARIO POR M <sup>2</sup>
8	223	INFONAVIT TECNOLÓGICO	1, 2, 3, 4, 5, 6, 7, 8, 9, 10, 11, 12, 13, 14, 15, 16, 17, 18, 19, 20, 21, 22, 23, 24, 25, 26, 27, 28, 29, 30, 31, 32, 33, 34, 35, 36, 37, 38, 39, 40, 41, 42, 67, 73	\$ 1,150.00
6	223	JOSE MARTI	1, 6, 10, 20, 24, 25, 27, 28, 30, 36, 49, 51, 52, 53, 54, 55, 56, 57, 58, 59, 60, 61, 62, 63, 64, 65, 69, 70, 80	\$ 650.00
8	223	OASIS ZARAGOZA	47, 48	\$ 1,150.00
8	223	OASIS ORIENTE	42, 43, 44, 45, 46, 47, 48	\$ 1,150.00
14	223	PARQUE INDUSTRIAL	41	\$ 2,000.00

6	224	LA NUEVA ROSITA	91, 92, 93, 94, 95	\$ 650.00
6	224	SALVARCAR DE JUÁREZ	1, 2, 3, 4, 5, 6, 7, 8, 9, 10, 11, 12, 13, 14, 15, 16, 17, 18, 19, 20, 21, 22, 23, 24, 25, 26, 27, 28, 29, 30, 31, 32, 33, 34, 35, 36, 37, 38, 39, 40, 41, 42, 43, 44, 45, 46, 47, 48, 49, 50, 51, 52, 53, 54, 55, 56, 57, 58, 59, 60, 61, 62, 63, 64, 65, 66, 67, 68, 69, 70, 71, 72, 73, 74, 75, 76, 77, 78, 79, 80, 81, 82, 83, 84, 85, 86, 87, 88, 90, 93, 96, 97, 99	\$ 650.00

6	225	SALVARCAR DE JUÁREZ	1, 2, 3, 4, 6, 7, 8, 9, 10, 11, 12, 13, 14, 15, 16, 17, 18, 19, 20, 21, 22, 23, 24, 25, 30, 31, 32, 33, 34, 35, 36, 37, 38, 47, 48, 49, 50, 51, 52, 53, 54, 55, 56, 60, 61, 62, 63, 64, 65, 66, 67, 68, 69, 91	\$ 650.00
	225	VALOR DE SECTOR	82, 88	\$ 650.00

SECRETARÍA  
 DEL H. AYUNTAMIENTO  
**COTEJADO**




**MUNICIPIO DE JUÁREZ**  
**TABLA DE VALORES UNITARIOS DE SUELO Y CONSTRUCCIÓN EJERCICIO FISCAL 2024**  
**TABLA DE VALORES UNITARIOS DE SUELO**

ZONA HOMOGÉNEA DE VALOR	SECTOR	COLONIA - FRACCIONAMIENTO	MANZANA	VALOR UNITARIO POR M <sup>2</sup>
6	225	ZARAGOZA	8, 20, 25, 26, 27, 28, 29, 37, 38, 39, 40, 41, 42, 43, 44, 45, 46, 55, 56, 57, 58, 59, 69, 70, 71, 72, 74, 76	\$ 650.00

6	226	SALVARCAR DE JUAREZ	1, 2, 3, 4, 5, 6, 7, 8, 9, 10, 11, 12, 13, 14, 15, 16, 17, 18, 19, 20, 21, 22, 23, 24, 25, 26, 27, 28, 29, 30, 31, 32, 33, 34, 35, 36, 37, 38, 39, 40, 41, 42, 43, 44, 45, 46, 47, 48, 49, 50, 51, 52, 53, 54, 55, 56, 57, 58, 59, 60, 61, 62, 63, 64, 65, 66, 67, 68, 69, 70, 71, 72, 73, 76, 80	\$ 650.00
8	226	CONDOMINIO HABITACIONAL LA TOSCANA	70	\$ 1,150.00
6	226	SALVARCAR	7, 10, 19, 58, 70	\$ 650.00

8	227	15 DE MAYO	37, 43, 79, 84, 85, 86, 87, 88, 89, 90, 91, 92, 98	\$ 1,150.00
6	227	BUENOS AIRES	79	\$ 650.00
6	227	MORELOS (ZARAGOZA)	27, 37, 59, 70, 71, 72, 73, 10, 18, 31, 36, 38, 39, 58, 63, 79	\$ 650.00
6	227	SALVARCAR DE JUÁREZ	1, 2, 3, 4, 5, 6, 7, 11, 12, 13, 14, 15, 16, 17, 19, 20, 21, 22, 23, 24, 28, 29, 30, 31, 32, 33, 40, 41, 42, 43, 44, 45, 46, 57, 79, 81	\$ 650.00
6	227	MORELOS (UNIDAD HABITACIONAL)	7, 8, 9, 10, 17, 18, 25, 26, 27, 34, 35, 36, 37, 38, 39, 46, 47, 48, 49, 50, 51, 52, 53, 54, 55, 56, 57, 58, 59, 60, 61, 62, 63, 64, 65, 66, 67, 68, 69, 71, 72, 73, 74, 75, 76, 77, 78, 81, 82, 83	\$ 650.00



SECRETARIA  
 DEL H. AYUNTAMIENTO  
**COTEJADO**

**MUNICIPIO DE JUÁREZ**  
**TABLA DE VALORES UNITARIOS DE SUELO Y CONSTRUCCIÓN EJERCICIO FISCAL 2024**  
**TABLA DE VALORES UNITARIOS DE SUELO**

ZONA HOMOGÉNEA DE VALOR	SECTOR	COLONIA - FRACCIONAMIENTO	MANZANA	VALOR UNITARIO POR M <sup>2</sup>
6	228	MORELOS (ZARAGOZA)	32, 50, 56, 66, 80, 82, 40, 83, 84, 1, 7, 9, 10, 11, 12, 13, 14, 15, 16, 17, 18, 19, 20, 21, 22, 23, 24, 25, 26, 27, 28, 29, 30, 31, 33, 34, 35, 36, 37, 38, 39, 41, 42, 43, 44, 45, 46, 47, 48, 49, 51, 52, 53, 54, 55, 57, 58, 59, 60, 61, 62, 63, 64, 65, 67, 68, 69, 70, 71, 72, 73, 74, 75, 76, 77, 79, 81, 85, 86, 88, 95, 96	\$ 650.00
6	228	MANUEL VALDEZ	70, 77, 81, 83, 87, 88, 89, 90, 92, 93, 94, 97	\$ 650.00

6	229	MORELOS (ZARAGOZA)	68, 44, 45, 46, 47, 50, 73, 10, 12, 17, 19, 31, 71, 53, 13, 14, 15, 16, 18, 20, 21, 22, 23, 24, 25, 26, 27, 28, 29, 30, 32, 33, 34, 35, 36, 37, 38, 39, 40, 41, 42, 43, 48, 49, 51, 52, 54, 55, 56, 57, 58, 59, 60, 61, 62, 63, 64, 65, 66, 67, 69, 70, 72, 74, 75, 76, 77, 78, 79, 80, 81, 83, 90, 84, 89	\$ 650.00
---	-----	--------------------	--	-----------

5	230	PUERTO DE ANAPRA	2, 3, 4, 5, 6, 7, 8, 9, 10, 11, 12, 13, 14, 15, 16, 17, 18, 19, 20, 21, 22, 23, 24, 25, 26, 27, 28, 29, 30, 31, 32, 34, 36, 37, 38, 39, 40, 41, 42, 43, 44, 46, 47, 48, 49, 50, 51, 52, 53, 54, 55, 56, 57, 58, 59, 60, 61, 62, 63, 64, 65, 66, 67, 68, 69, 70, 71, 72, 73, 74, 75, 76, 77, 78, 79, 80, 81, 82, 83, 84, 85, 86, 87, 88, 89, 90, 91, 93, 94, 95, 96, 97, 98, 99, 100, 101, 102, 103, 104, 105, 106, 107, 108, 109, 110, 111, 112, 113, 114, 115, 116, 117, 118, 119, 120, 121, 122, 124, 125, 126, 127, 128, 129, 130, 131, 132, 133, 135, 137, 138, 139, 140, 141, 142, 143, 144, 145, 146, 147, 148, 149, 150	\$ 430.00
---	-----	------------------	--	-----------




SECRETARIA  
 DEL H. AYUNTAMIENTO  
**COTEJADO**

MUNICIPIO DE JUÁREZ

TABLA DE VALORES UNITARIOS DE SUELO Y CONSTRUCCIÓN EJERCICIO FISCAL 2024

TABLA DE VALORES UNITARIOS DE SUELO

ZONA HOMOGÉNEA DE VALOR	SECTOR	COLONIA - FRACCIONAMIENTO	MANZANA	VALOR UNITARIO POR M <sup>2</sup>
5	230	PUERTO DE ANAPRA	151, 152, 153, 154, 155, 156, 157, 158, 159, 160, 161, 162, 163, 164, 165, 166, 167, 168, 169, 170, 171, 172, 176, 177, 178, 179, 180, 181, 182, 183, 184, 185, 186, 187, 188, 189, 190, 191, 192, 193, 194, 195, 196, 197, 198, 200, 201, 202, 203, 204, 205, 206, 207, 209, 210, 211, 212, 213, 214, 215, 216, 217, 218, 219, 220, 221, 222, 223, 224, 226, 227, 228, 229, 230, 231, 232, 233, 234, 235, 236, 237, 238, 239, 240, 241, 249, 250, 251, 252, 254, 256, 257, 258, 259, 260, 261, 262, 264, 265, 266, 267, 268, 269, 270, 273, 275, 276, 279, 280, 281, 282, 284, 285, 286, 287, 300, 301, 325	\$ 430.00
5	230	LA CONQUISTA	203, 207, 215, 217, 218, 228, 232, 242, 243, 244, 245, 246, 247, 290	\$ 430.00
8	231	HACIENDA DE LAS TORRES	1, 2, 3, 4, 5, 6, 7, 8, 9, 10, 11, 12, 13, 14, 15, 16, 17, 18, 19, 20, 21, 22, 23, 24, 25, 26, 27, 28, 29, 30, 31, 32, 33, 34, 35, 36, 37, 38, 39, 40, 41, 42, 43, 44, 45, 46, 47, 48, 49, 50, 51, 52, 53, 54, 55, 56, 57, 58, 59, 60, 61, 62, 63, 64, 65, 66, 67, 68, 69, 70, 71, 72, 73, 74, 75, 76, 77, 78, 79, 80, 81, 82, 83, 84, 85, 86, 87, 88, 89, 90, 91, 92, 93, 94, 95, 96, 97, 98, 100, 101, 102, 103, 104, 105, 106, 107, 108, 109, 110, 111, 112, 116, 121, 134, 135, 136, 137, 138, 139, 140, 141, 142, 143, 144, 145, 146, 147, 148, 149, 150, 151, 152, 153, 154, 155, 382	\$ 1,150.00
8	231	LOS BRAVOS	99	\$ 1,150.00
8	232	PATRIA	2, 10	\$ 1,150.00



SECRETARIA

DEL H. AYUNTAMIENTO

COTEJANDO  
95/174

**MUNICIPIO DE JUÁREZ**  
**TABLA DE VALORES UNITARIOS DE SUELO Y CONSTRUCCIÓN EJERCICIO FISCAL 2024**  
**TABLA DE VALORES UNITARIOS DE SUELO**

ZONA HOMOGÉNEA DE VALOR	SECTOR	COLONIA - FRACCIONAMIENTO	MANZANA	VALOR UNITARIO POR M <sup>2</sup>
6	232	VALOR DE SECTOR (TERRENO BALDÍO)	1, 15, 2, 18	\$ 650.00
14	232	ZONA INDUSTRIAL	2	\$ 2,000.00

5	233	PUERTO DE ANAPRA	1, 2, 3, 6, 7, 8, 9, 10, 11, 12, 13, 14, 15, 16, 17, 20, 21, 22, 23, 24, 26, 27, 28, 29, 30, 31, 32, 33, 34, 35, 36, 38, 39, 40, 43, 45, 46, 47, 48, 162	\$ 430.00
---	-----	------------------	--	-----------

8	234	CONDominio TORRES DEL SUR	12, 54, 11, 6, 34, 17, 29, 30, 25, 13, 37, 33, 15, 16, 22, 26, 36, 41, 31, 19, 28, 38, 27, 18, 42, 14, 20, 39, 32, 52, 35, 40, 61, 92, 21, 23, 24, 43, 44, 45, 46, 47, 48, 49, 50, 51, 53, 55, 56, 57, 58, 59, 60, 62, 63, 64	\$ 1,150.00
8	234	PASEO DE LAS TORRES	6, 67, 68, 69, 70, 71, 72, 73, 74, 75, 76, 77, 78, 79, 80, 87, 88, 89, 90, 91	\$ 1,150.00
14	234	PARQUE INDUSTRIAL INTERMEX	6, 81, 82, 83, 84, 85, 86	\$ 2,000.00
6	234	VALOR DE SECTOR		\$ 650.00
14	234	PARQUE INDUSTRIAL LOS BRAVOS	6	\$ 2,000.00
15	234	AEROPUERTO ABRAHAM GONZALEZ	6	\$ 2,150.00
22	234	WALMART LAS TORRES	6	\$ 4,300.00
22	234	PLAZA RAMACOI	6	\$ 4,300.00
13	234	VERSALLES PRIVADA PARIS	101, 102, 103, 104, 105, 106, 107, 108, 109, 110, 111, 112, 113, 114, 115, 116, 117, 118, 119, 120, 121, 122	\$ 1,950.00
16	234	VOY ABASTOS I	94	\$ 2,350.00
6	235	SALVARCAR DE JUAREZ	1, 5, 24	\$ 650.00

SECRETARIA  
 DEL H. AYUNTAMIENTO  
 COTIZADO

**MUNICIPIO DE JUÁREZ**  
**TABLA DE VALORES UNITARIOS DE SUELO Y CONSTRUCCIÓN EJERCICIO FISCAL 2024**  
**TABLA DE VALORES UNITARIOS DE SUELO**

ZONA HOMOGÉNEA DE VALOR	SECTOR	COLONIA - FRACCIONAMIENTO	MANZANA	VALOR UNITARIO POR M <sup>2</sup>
8	236	PRADOS DE SALVARCAR	1, 2, 5, 6, 7, 9, 10, 14, 15, 16, 21, 22, 23, 24, 25	\$ 1,150.00
8	236	RINCON DEL SUR	60, 61, 66	\$ 1,150.00
8	236	VALLE SUR	3, 17, 19, 20, 25, 27, 28, 29, 30, 31, 32, 33, 34, 35, 36, 37	\$ 1,150.00
6	236	VALOR DE SECTOR	18, 41, 40, 65, 42, 43, 44, 60, 46	\$ 650.00
14	236	ZONA INDUSTRIAL	18, 99, 40, 42, 43, 44, 860	\$ 2,000.00
25	236	MI PLAZA LIBRAMIENTO		\$ 7,500.00
25	236	PLAZA VILLARREAL DURANGC	61	\$ 7,500.00

5	237	PUERTO DE ANAPRA	1, 2, 3, 4, 5, 6, 7, 8, 9, 10, 11, 12, 13, 14, 15, 16, 17, 18, 19, 20, 21, 22, 23, 24, 25, 26, 27, 28, 29, 30, 31, 32, 33, 34, 35, 36, 37, 38, 39, 40, 41, 42, 43, 44, 46, 47, 48, 49, 50, 51, 52, 54, 55, 56, 57, 58, 59, 60, 61, 62, 63, 64, 65, 67, 73, 77, 78, 79, 81, 84, 85, 86, 87, 100, 101, 180, 262	\$ 430.00
5	237	LOMAS DE POLEO	75, 76, 77, 79, 80, 81, 82, 83, 85, 86, 87, 89, 90, 94, 95, 103, 201, 202, 203	\$ 430.00

7	239	LOTE BRAVO	1	\$ 850.00
7	240	PUENTE ALTO	1, 38, 40, 148	\$ 850.00
7	242	PUENTE ALTO	1	\$ 850.00

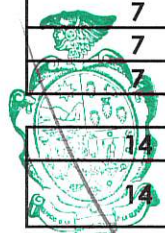
6	244	KILÓMETRO 20	1, 2, 3, 4, 5, 6, 7, 8, 9, 10, 11, 12, 13, 14, 15, 16, 17, 18, 19, 20, 21, 22, 23, 24, 25, 26, 27, 28, 29, 31, 32, 36, 58, 77	\$ 650.00
10	244	PASEO DE LAS LILAS	61, 62, 63, 64, 65, 66, 67, 68, 69, 70, 71, 72, 73, 74, 75, 76, 77, 78, 79, 80, 81, 82, 83, 84, 85, 86, 87, 88, 89, 90, 91, 92, 93, 94, 95, 96	\$ 1,500.00

SECRETARIA  
 DEL H. AYUNTAMIENTO  
**COTEJARDO**  
 9/7/174

**MUNICIPIO DE JUÁREZ**  
**TABLA DE VALORES UNITARIOS DE SUELO Y CONSTRUCCIÓN EJERCICIO FISCAL 2024**  
**TABLA DE VALORES UNITARIOS DE SUELO**



ZONA HOMOGÉNEA DE VALOR	SECTOR	COLONIA - FRACCIONAMIENTO	MANZANA	VALOR UNITARIO POR M <sup>2</sup>
6	244	VALOR DE SECTOR		\$ 650.00
6	244	PABLO GOMEZ	28, 29, 33, 34, 35, 36, 37, 38, 39, 40, 41, 42, 43, 44, 45	\$ 650.00
7	245	PUENTE ALTO	1, 2, 3, 4, 5, 6, 7, 8, 9, 10, 11, 12, 15, 19, 20, 21, 22, 23, 24, 25, 26, 27, 29, 31, 33, 34, 35, 36, 37, 38, 39, 40, 41, 42, 43, 44, 45, 46, 47, 50, 51, 55, 62, 65, 67, 68, 77, 89, 91, 93, 94, 95, 97, 98, 99, 100	\$ 850.00
7	245	ZACATE BLANCO	1, 50, 65, 68, 78, 98	\$ 850.00
7	245	VALOR DE SECTOR	3, 4, 45, 68, 98	\$ 850.00
14	245	ZONA INDUSTRIAL	2	\$ 2,000.00
15	246	CENTRAL DE ABASTOS	5, 6, 7, 8, 9, 10	\$ 2,150.00
8	246	PANAMERICANO JARDÍN	11, 12, 13, 14, 15, 16, 17, 18, 19, 20, 21, 22, 23, 24, 25, 26, 27, 28, 29, 30, 31, 32	\$ 1,150.00
14	246	PARQUE INDUSTRIAL PANAMERICANO	1, 2, 3, 4	\$ 2,000.00
7	246	PUENTE ALTO	1, 9, 10, 16, 33, 34	\$ 850.00
7	246	ZACATE BLANCO	1, 7, 33	\$ 850.00
7	246	VALOR DE SECTOR		\$ 850.00
14	246	PARQUE INDUSTRIAL AXIAL	1	\$ 2,000.00
14	247	PARQUE INDUSTRIAL Z	59	\$ 2,000.00
7	247	VALOR DE SECTOR		\$ 850.00
7	247	PUENTE ALTO	1,3,8,11,20,59,65	\$ 850.00
7	247	LOTE BRAVO	2,3,8,66	\$ 850.00
7	247	PANAMERICANA	2,4,5	\$ 850.00
7	247	ZACATE BLANCO	1,4,7	\$ 850.00
14	248	PARQUE INDUSTRIAL AEROPUERTO	1, 2, 3, 4, 5, 6, 7, 8, 9	\$ 2,000.00
14	248	PARQUE INDUSTRIAL PANAMERICANO I		\$ 2,000.00



SECRETARÍA  
 DEL H. AYUNTAMIENTO  
 COahuila

MUNICIPIO DE JUÁREZ

TABLA DE VALORES UNITARIOS DE SUELO Y CONSTRUCCIÓN EJERCICIO FISCAL 2024

TABLA DE VALORES UNITARIOS DE SUELO

ZONA HOMOGÉNEA DE VALOR	SECTOR	COLONIA - FRACCIONAMIENTO	MANZANA	VALOR UNITARIO POR M <sup>2</sup>
14	248	PARQUE INDUSTRIAL PANAMERICANO II		\$ 2,000.00
15	248	VALOR DE SECTOR(TERRENO BALDÍO)	42	\$ 2,150.00

5	249	BARRIO NUEVO	21, 22, 23, 24, 25, 26, 27, 28, 29, 30, 31, 32, 33, 34, 35, 36, 37, 38, 39	\$ 430.00
5	249	EL MÁRMOL	40, 41, 42, 43, 44, 45, 46, 47, 48, 49, 50, 51, 52, 54, 56, 57, 58, 59, 60, 61, 62, 63, 64, 65, 66, 67, 68, 69, 70, 71	\$ 430.00
5	249	SAFARI	2, 3, 4, 5, 6, 7, 8, 9, 10, 11, 12, 13, 14	\$ 430.00
8	249	PUENTE ALTO(FRACCIONAMIENTO)	73	\$ 1,150.00
12	249	SENDAS REAL	110, 111, 112, 113, 114, 115, 116, 117, 118, 119, 120, 121, 122, 123, 124, 125, 126, 127, 128, 129, 130, 131, 132, 133, 134, 135, 136, 137, 138, 139, 140, 141, 142, 143, 144, 145, 146, 147, 148, 149, 150, 151, 152, 153, 154, 155, 156, 157, 158, 159, 160, 161, 162, 163, 164, 165, 166, 167, 168, 169, 170, 171, 172, 173, 174, 175, 176, 177, 178, 179, 180, 181, 182, 183, 184, 185, 186, 187, 188, 189, 190, 191, 192, 193, 194, 195, 196, 197, 198, 199, 200, 201, 202, 203, 204, 205, 206, 207, 208, 209, 210, 211, 212, 213, 214, 215, 216, 217, 218, 219, 220, 221, 222, 223, 224, 225, 226, 227, 228, 229, 230, 231, 232, 233, 234, 235, 236, 237, 238, 239, 240, 241, 242, 243, 244, 245, 246, 247, 248, 249, 250	\$ 1,700.00

**MUNICIPIO DE JUÁREZ**  
**TABLA DE VALORES UNITARIOS DE SUELO Y CONSTRUCCIÓN EJERCICIO FISCAL 2024**  
**TABLA DE VALORES UNITARIOS DE SUELO**

ZONA HOMOGÉNEA DE VALOR	SECTOR	COLONIA - FRACCIONAMIENTO	MANZANA	VALOR UNITARIO POR M <sup>2</sup>
12	249	SENDA REAL	251, 252, 253, 254, 255, 256, 257, 258, 259, 260, 261, 262, 263, 264, 265, 266, 267, 268, 269, 270, 271, 272, 273, 274, 275, 276, 277, 278, 279, 280, 281, 282, 283, 284, 285, 286, 287, 288, 289, 290, 291, 292, 293, 294, 295, 296, 297, 298, 299, 300, 301, 302, 303, 304, 305, 306, 307, 308, 309, 310, 311, 312, 313, 314, 315, 316, 317, 318, 319, 320, 321, 322, 323, 324, 325, 326, 327, 328, 329, 330, 331, 332, 333, 334, 335, 336, 337, 338, 339, 340, 341, 342, 343, 344, 345, 346, 347, 348, 349, 350, 351, 352, 353, 354, 355, 356, 357, 358	\$ 1,700.00

11	250	COLONIAL DEL VALLE	38, 46	\$ 1,600.00
9	250	INFONAVIT CASAS GRANDES	1, 7, 17, 30, 31, 32, 40, 41, 42, 43, 51, 53, 54, 57, 66, 67, 68, 69, 70, 80, 81, 94, 95, 96, 97	\$ 1,300.00
12	250	PASEO DEL VALLE	5, 6, 14, 15, 16, 19, 20, 21, 22, 44	\$ 1,700.00
13	250	PLAZA DEL SOL	2, 3, 4, 5, 6, 8, 9, 10, 11, 12, 13	\$ 1,950.00
8	250	RINCÓN DEL VALLE	25, 26, 27, 28, 29, 34, 35, 36, 37, 60, 82	\$ 1,150.00
9	250	RINCONES DE SANTA TERESA	37, 47, 48, 49, 50, 51, 77	\$ 1,300.00
15	250	SANTA TERESA	5, 20, 28, 36, 37, 44, 45, 46, 47, 48, 51, 77	\$ 2,150.00
11	250	VILLAS COCOYOC	98	\$ 1,600.00
11	250	VILLAS DEL LAGO	1, 58	\$ 1,600.00
14	250	PARQUE INDUSTRIAL RAMÓN RIVERA LARA	77, 80	\$ 2,000.00
22	250	CONDOMINIO CENTRO COMERCIAL PRADERA DORADA	60	\$ 4,300.00





**MUNICIPIO DE JUÁREZ**  
**TABLA DE VALORES UNITARIOS DE SUELO Y CONSTRUCCIÓN EJERCICIO FISCAL 2024**  
**TABLA DE VALORES UNITARIOS DE SUELO**

ZONA HOMOGÉNEA DE VALOR	SECTOR	COLONIA - FRACCIONAMIENTO	MANZANA	VALOR UNITARIO POR M <sup>2</sup>
14	251	PARQUE INDUSTRIAL GÉMINIS Y/O PARQUE INDUSTRIAL NORTH GATE	15, 16, 17, 18, 19, 22	\$ 2,000.00
14	251	BODEGAS CNJ II		\$ 2,000.00

8	252	CIELO VISTA	27, 35, 36, 37, 38, 39, 67	\$ 1,150.00
6	252	EJIDO SALVARCAR DE JUÁREZ	37, 42, 43, 80	\$ 650.00
6	252	HERMILA	58, 59, 60, 61, 62, 63, 65, 68, 69, 71, 72, 73, 74, 75	\$ 650.00
8	252	INFONAVIT AMP. AEROPUERTO	1, 3, 4, 5, 6, 7, 8, 9, 10, 11, 12, 13, 14, 15, 16, 17, 18, 19, 20, 21, 22, 23, 24, 25, 26, 27, 28, 30, 40, 42, 43, 67	\$ 1,150.00
9	252	PRADOS DEL REAL	20, 24, 46, 47, 48, 49, 50, 51, 52, 53, 54, 55, 56, 72, 73	\$ 1,300.00
8	252	VILLA JARDÍN	57	\$ 1,150.00

7	253	HEROES DE LA REVOLUCIÓN	1, 2, 3, 4, 5, 6, 7, 8, 9, 10, 11, 12, 13, 14, 15, 16, 17, 18, 19, 20, 21, 22, 23, 24, 25, 26, 27, 28, 29, 30, 31, 32, 33, 34, 35, 36, 37, 38, 39, 40, 41, 42, 43, 44, 45, 46, 47, 48, 49, 50, 51, 52, 53, 54, 55, 56, 57, 58, 59, 60, 61, 62, 63, 64, 65, 66, 67, 68, 69, 70, 71, 72, 73, 74, 75, 76, 77, 78, 79, 80, 81, 82, 83, 84, 86, 87, 88, 98	\$ 850.00
7	253	EL GRANJERO (15 DE ENERO)	3, 4, 5, 6, 7, 8, 9, 10, 14	\$ 850.00

6	254	HEROES DE LA REVOLUCIÓN	1, 2, 3, 5, 6, 7, 8, 9, 10, 11, 12, 13, 14, 15, 16, 17, 18, 19, 20, 21, 22, 23, 24, 25, 26, 62, 87, 100	\$ 650.00
---	-----	-------------------------	---	-----------

6	255	SOLIDARIDAD	48, 67, 68, 71, 72, 73, 74, 75, 76, 77, 78, 79, 80, 81, 82, 83, 84, 85, 86, 87, 88, 89, 90, 91, 92, 93	\$ 650.00
---	-----	-------------	--	-----------

**MUNICIPIO DE JUÁREZ**  
**TABLA DE VALORES UNITARIOS DE SUELO Y CONSTRUCCIÓN EJERCICIO FISCAL 2024**  
**TABLA DE VALORES UNITARIOS DE SUELO**



ZONA HOMOGÉNEA DE VALOR	SECTOR	COLONIA - FRACCIONAMIENTO	MANZANA	VALOR UNITARIO POR M <sup>2</sup> ESTADO
6	255	LOS ALCALDES	1, 2, 3, 4, 5, 6, 7, 11, 12, 13, 14, 15, 16, 17, 18, 19, 20, 21, 22, 23, 24, 25, 26, 27, 28, 29, 30, 31, 32, 33, 34, 35, 36, 37, 38, 40, 41, 42, 43, 44, 45, 46, 47, 48, 49, 50, 51, 52, 53, 54, 55, 56, 57, 58, 59, 60, 61, 62, 63, 65, 67, 71, 72, 81, 93	\$ 650.00
6	255	FERNANDO BAEZA	69	\$ 650.00
6	255	GRANJAS ALCALDES	60, 61, 62, 63, 64, 65	\$ 650.00

8	256	VISTAS LOS OJITOS	1, 2, 28, 11, 3, 4, 7, 8, 9, 10, 12, 14, 19, 20, 21, 22, 23, 24, 25, 26, 27, 29, 30, 31, 32, 33, 34, 35, 36, 37, 38, 39, 40, 41, 42, 43, 44, 45, 46, 47, 48, 49, 51, 52, 53, 54, 55, 56, 57, 58, 60, 62, 63, 64, 65, 66, 67, 68, 69, 70, 71, 72, 73, 74, 75, 76, 77, 78, 79, 80, 81, 82, 83, 84, 85, 86, 87, 88, 89, 90	\$ 1,150.00
6	256	LOS OJITOS PIE DE CASA	7, 8, 23, 25, 26, 35, 41, 42, 44, 53, 57, 63, 64, 66, 68, 69, 70, 71, 72, 74, 75, 78, 79, 80, 81, 83, 84, 85, 89, 90, 100	\$ 650.00

7	258	LOTE BRAVO	1	\$ 850.00
---	-----	------------	---	-----------

7	259	CAMPESTRE VIRREYES	1, 2, 3, 4, 5, 6, 7, 8, 9, 10, 11, 12, 15, 16, 17, 18, 19, 20, 21, 22, 23, 24, 25, 26, 27, 28, 29, 30, 31, 32, 34, 35, 36, 37, 38, 39, 40, 41, 42, 43, 44, 45, 46, 47, 48, 50, 51, 52, 53, 54, 55, 56, 57, 58, 59, 60, 61, 62, 63, 64, 65, 66, 67	\$ 850.00
---	-----	--------------------	---	-----------

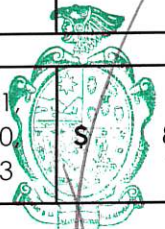


MUNICIPIO DE JUÁREZ

TABLA DE VALORES UNITARIOS DE SUELO Y CONSTRUCCIÓN EJERCICIO FISCAL 2024

TABLA DE VALORES UNITARIOS DE SUELO

ZONA HOMOGÉNEA DE VALOR	SECTOR	COLONIA - FRACCIONAMIENTO	MANZANA	VALOR UNITARIO POR M <sup>2</sup>
8	260	INFONAVIT JUÁREZ NUEVO	1, 2, 3, 4, 5, 6, 7, 8, 9, 10, 11, 12, 13, 14, 15, 16, 17, 18, 19, 20, 21, 22, 23, 24, 25, 26, 27, 28, 29, 30, 31, 32, 33, 34, 35, 36, 37, 38, 39, 40, 41, 42, 43, 44, 45, 46, 47, 48, 49, 50, 51, 52, 53, 54, 55, 56, 57, 58, 59, 60, 61, 62, 63, 64, 65, 66, 67, 68, 69, 70, 71, 72, 73, 74, 75, 76, 77, 78, 79, 80, 81, 82, 83, 84, 85, 86, 87, 88, 89, 90, 91, 98	\$ 1,150.00
7	260	LUCIO BLANCO	3, 92, 93, 94, 95, 96, 97, 99	\$ 850.00
8	261	MORELOS I	1, 2, 3, 4, 5, 6, 7, 8, 9, 10, 11, 12, 13, 14, 15, 16, 17, 18, 19, 20, 21, 22, 23, 24, 25, 26, 27, 28, 29, 30, 31, 37, 53	\$ 1,150.00
8	261	MORELOS II	27, 28, 29, 30, 31, 32, 33, 34, 35, 36, 37, 38, 40, 41, 42, 43, 44, 45, 46, 47, 48, 49, 50, 51, 52, 53, 54, 55, 56, 57, 71, 72, 75	\$ 1,150.00
8	261	MORELOS III	35, 40, 59, 60, 61, 62, 63, 65, 66, 68, 69, 70, 71, 72, 73, 74, 75, 76, 77, 78, 79, 80, 81, 82, 83, 84, 85, 86, 87, 88, 89, 90, 91, 92, 93, 94, 95, 96, 97, 98, 99	\$ 1,150.00
8	261	MORELOS IV	100, 101, 102, 103, 104, 105, 106, 107, 108, 109, 110, 111, 112, 113	\$ 1,150.00
7	262	LUCIO BLANCO	25, 43, 45, 46, 47, 48, 49, 50, 51, 52, 53, 54, 55, 56, 57, 58, 59, 60, 61, 62, 63, 64, 65, 66, 67, 69, 93	\$ 850.00



SECRETARIA DEL H. AYUNTAMIENTO

COTEJADO

**MUNICIPIO DE JUÁREZ**  
**TABLA DE VALORES UNITARIOS DE SUELO Y CONSTRUCCIÓN EJERCICIO FISCAL 2024**  
**TABLA DE VALORES UNITARIOS DE SUELO**



ZONA HOMOGÉNEA DE VALOR	SECTOR	COLONIA - FRACCIONAMIENTO	MANZANA	VALOR UNITARIO POR M <sup>2</sup>
8	262	INFONAVIT SOLIDARIDAD	1, 2, 3, 4, 5, 6, 7, 8, 9, 10, 11, 12, 13, 15, 16, 17, 18, 19, 20, 21, 22, 23, 24, 25, 26, 27, 28, 29, 30, 31, 32, 33, 34, 35, 36, 38, 39, 40, 41, 14, 37, 70, 82	\$ 1,150.00
7	262	UNIVERSIDAD	45, 80, 84, 85, 86, 87, 88, 89, 90, 91, 92, 93, 94, 96, 97, 98, 100	\$ 850.00

8	263	LA CAÑADA	5, 42, 44, 45, 46, 47, 48, 49, 50, 51, 52	\$ 1,150.00
6	263	EL PAPALOTE	1, 3, 4, 51, 53, 89, 91	\$ 650.00
6	263	ZARAGOZA	3,8,44,91,92	\$ 650.00

8	265	FRACCIONAMIENTO PUENTE ALTO	40, 42, 43, 44, 45, 46, 47, 18	\$ 1,150.00
8	265	JARDINES DEL AEROPUERTO	1, 2, 3, 4, 5, 6, 7, 8, 9, 10, 11, 12, 13, 14, 15, 16, 17, 18, 19, 20, 21, 22, 23, 24, 25, 26, 27, 28, 29, 30, 31, 32, 33, 34, 35, 36, 37, 38, 39, 41, 47	\$ 1,150.00

6	266	EJIDO ZARAGOZA	1	\$ 650.00
---	-----	----------------	---	-----------

14	268	PUENTE ALTO(ZONA INDUSTRIAL)	1, 2	\$ 2,000.00
----	-----	------------------------------	------	-------------

7	269	FERNANDO BAEZA	71, 72, 73, 74, 75, 76, 77, 78, 79, 80, 81, 82, 83, 84, 85, 777	\$ 850.00
7	269	PORFIRIO SILVA	25, 51, 52, 53, 54, 55, 56, 57, 58, 59, 60, 61, 62, 63, 64, 65, 66, 67, 68, 69, 70, 84	\$ 850.00
7	269	TORRES DEL PRI	1, 2, 3, 4, 5, 6, 7, 8, 9, 10, 11, 12, 13, 14, 15, 16, 17, 18, 19, 20, 21, 22, 23, 24, 25, 26, 28, 29, 30, 31, 32, 33, 34, 35, 36, 37, 38, 39, 40, 41, 42, 43, 44, 45, 46, 51, 53, 57, 70, 86, 90, 96	\$ 850.00
7	269	LOS ALCALDES	76, 80, 84, 86, 87	\$ 850.00



MUNICIPIO DE JUÁREZ

TABLA DE VALORES UNITARIOS DE SUELO Y CONSTRUCCIÓN EJERCICIO FISCAL 2024

TABLA DE VALORES UNITARIOS DE SUELO

ZONA HOMOGÉNEA DE VALOR	SECTOR	COLONIA - FRACCIONAMIENTO	MANZANA	VALOR UNITARIO POR M <sup>2</sup>
8	271	PASEO DE ZARAGOZA	1, 7, 3, 4, 5, 6, 8, 9, 10, 11, 12, 13	\$ 1,150.00
10	271	PORTAL DE LOS OLIVOS	22, 51, 52, 53, 54, 55, 56, 57, 58, 59, 60, 61, 62, 63, 64, 65, 66, 67, 68, 69, 70, 72, 73, 74, 75, 76, 77, 78, 79	\$ 1,500.00
8	271	VILLA BONITA	35, 36, 37, 38, 39, 40, 41, 42, 43, 44, 45, 46	\$ 1,150.00
7	271	VALOR DE SECTOR (TERRENO BALDÍO Y AGRICOLA)	17, 18, 19, 20, 21, 24, 25, 26, 27	\$ 850.00

6	273	EL PAPALOTE	1, 2, 3, 4, 5, 6, 7, 8, 9, 10, 11, 12, 13, 14, 15, 16, 17, 19, 20, 22, 26, 28, 31, 32, 33, 34, 35, 36, 37, 38, 39, 40, 41, 42, 43, 44, 45, 46, 47, 48, 49, 50, 54, 55, 56, 58, 59, 60, 61, 62, 63, 64, 65, 69, 70, 74, 75, 76, 80, 84, 86, 87, 89, 90, 92, 93, 94, 95, 96, 98, 99	\$ 650.00
8	273	CONDominio EL PAPALOTE	60	\$ 1,150.00
6	273	EJIDO ZARAGOZA	1, 8, 22, 23, 28, 37, 39, 40, 41, 48, 60, 62, 64, 65, 69, 70, 74, 83, 87, 90, 94, 95, 97, 98	\$ 650.00

8	274	VILLAS DEL VALLE	11, 14, 17, 22, 23, 24	\$ 1,150.00
8	274	DUNAS	25, 26, 27, 28, 29, 30, 31, 50	\$ 1,150.00
8	274	LAS GRANJAS	21	\$ 1,150.00
8	274	LAS TORRES	33, 34, 36, 37, 38, 40, 42, 43, 44, 45, 46, 47	\$ 1,150.00
8	274	LAS TORRES II	39, 43	\$ 1,150.00
8	274	VALLE DORADO	1, 2, 3, 4, 5, 6, 7, 8, 9, 10, 11	\$ 1,150.00
8	274	VILLAS SALVARCAR	11, 12, 13, 14, 15, 16, 17, 18, 19, 20, 21, 22, 23, 24	\$ 1,150.00
14	274	ZONA INDUSTRIAL	10, 50	\$ 2,000.00

8	275	MORELOS III	1, 2, 3, 4, 5, 6, 7, 8, 12, 14, 25	\$ 1,150.00
15	275	VALOR DE SECTOR		\$ 2,150.00
14	275	ZONA INDUSTRIAL		\$ 2,000.00

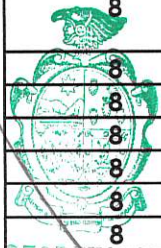
COPIA  
 DEL H. AYUNTAMIENTO  
 COPIADO  
 10/05/2024

**MUNICIPIO DE JUÁREZ**  
**TABLA DE VALORES UNITARIOS DE SUELO Y CONSTRUCCIÓN EJERCICIO FISCAL 2024**  
**TABLA DE VALORES UNITARIOS DE SUELO**

ZONA HOMOGÉNEA DE VALOR	SECTOR	COLONIA - FRACCIONAMIENTO	MANZANA	VALOR UNITARIO POR M <sup>2</sup>
14	275	PARQUE INDUSTRIAL HENEQUEN	13, 14, 40	\$ 2,000.00
6	276	MORELOS (CDP)	16,18,98,101	\$ 650.00
6	276	EL FORTÍN	26, 27, 30	\$ 650.00
6	276	FRAC. LOMAS DE ZARAGOZA		\$ 650.00
6	276	MANUEL VALDEZ	13, 17, 25, 36, 37, 40, 41, 42, 43, 44, 45, 50, 51, 52, 60, 61, 64, 65, 67, 80, 85, 90, 98	\$ 650.00
6	276	MÉDANOS	72, 73, 74, 75, 76, 77, 78, 79, 80, 81, 82, 83, 84	\$ 650.00
6	276	TERRENOS NACIONALES	3, 4, 5, 6, 8, 9, 10, 11, 12, 13, 14, 15, 16, 17, 19, 20, 21, 26, 27, 28, 29, 31, 32, 33, 34, 35, 36, 38, 39, 40, 41, 42, 72, 79, 80, 100, 101	\$ 650.00

7	277	LAS CUMBRES	36, 38, 39, 40	\$ 850.00
8	277	VISTA DEL VALLE	1, 2, 3, 4, 5, 6, 7, 8, 9, 10, 11, 12, 13, 14, 15, 16, 17, 18, 19, 20, 21, 22, 23, 24, 25, 26, 27, 28, 29, 30, 31, 32, 33, 34, 35, 36, 37, 39, 40, 88	\$ 1,150.00
14	277	ZONA INDUSTRIAL		\$ 2,000.00

8	278	CONDOMINIO ALTA VISTA	21, 22, 23	\$ 1,150.00
8	278	COLINAS DEL SOL	24, 25, 26, 27, 28, 29, 30, 31	\$ 1,150.00
8	278	EL FORTÍN	13, 18, 19, 20	\$ 1,150.00
8	278	BOSQUE BONITO	1, 2, 3, 4, 5, 6, 7, 8, 9, 10, 11, 12, 22, 33, 40, 97, 98, 99	\$ 1,150.00
8	278	MÉDANOS	99	\$ 1,150.00
8	278	PINO ALTO	40, 41, 42, 43, 44	\$ 1,150.00
8	278	LAS ÁGUILAS	98	\$ 1,150.00
8	278	LOS ALPES	97	\$ 1,150.00
8	278	INFONAVIT SALVARCAR	10, 12, 14, 17, 18, 19, 16	\$ 1,150.00
8	278	TERRAZAS DEL VALLE	35, 36, 37, 38, 39	\$ 1,150.00



SECRETARÍA  
 DEL H. AYUNTAMIENTO  
 COTEJADO

**MUNICIPIO DE JUÁREZ**  
**TABLA DE VALORES UNITARIOS DE SUELO Y CONSTRUCCIÓN EJERCICIO FISCAL 2024**  
**TABLA DE VALORES UNITARIOS DE SUELO**

ZONA HOMOGÉNEA DE VALOR	SECTOR	COLONIA - FRACCIONAMIENTO	MANZANA	VALOR UNITARIO POR M <sup>2</sup>
6	280	BUENOS AIRES	1, 2, 3, 4, 5, 6, 7, 8, 9, 10, 12, 13, 14, 15, 16, 17, 18, 19, 20, 21, 22, 23, 24, 25, 26, 27, 28, 29, 30, 31, 32, 33, 34, 35, 36, 37, 38, 39, 79, 81, 90	\$ 650.00
8	280	EL FORTÍN	20, 57, 58, 59, 60, 61, 62, 63, 64, 65, 66, 67, 68, 69, 70, 71, 72, 73, 74, 75, 76, 77, 78, 80, 82, 83, 84, 85, 86, 102	\$ 1,150.00
6	280	MORELOS (CDP)	88, 9, 28, 42, 43, 44, 48, 49, 50, 51, 52, 53, 54, 55, 56, 87, 45, 88	\$ 650.00
6	280	SIMÓN RODRÍGUEZ	1, 2, 4, 5, 6, 7, 8, 9, 10, 11, 12, 13, 14, 15, 16, 17, 19, 20, 21, 22, 23, 24, 25, 26, 27, 30	\$ 650.00
10	280	MONARCA RESIDENCIAL	111, 112, 113, 114	\$ 1,500.00

5	281	PALO CHINO	1, 2, 3, 4, 5, 6, 7, 8, 9, 10, 11, 12, 13, 14, 15, 16, 19, 23, 24, 25, 26, 27, 28, 29, 30, 31, 32, 36, 39, 42, 43, 46, 47, 49, 50, 51, 52, 53, 54	\$ 430.00
---	-----	------------	---	-----------

5	282	FRONTERIZA	3, 4, 5, 6, 7, 8, 9, 10, 11, 12, 13, 14, 15, 16, 17, 18, 19, 20, 23, 24, 25, 26, 27, 28, 29, 30, 31, 32, 33, 34, 35, 36, 38, 39, 40, 41, 42, 43, 44, 45, 46, 47, 48, 57, 58, 60, 61, 62, 63, 66, 69, 74	\$ 430.00
5	282	AMPLIACIÓN FRONTERIZA	4, 5, 6, 7, 8, 9, 10, 11, 12, 13, 14, 15, 16, 18, 19, 20, 21, 23, 24, 25, 26, 27, 28, 29, 30, 31, 32, 33, 34, 35, 36, 39, 40, 41, 42, 43, 44, 45, 46, 47, 48, 49, 50, 51, 57, 58, 59, 60, 61, 62, 63, 69, 71, 75, 76, 78, 79, 217	\$ 430.00

**MUNICIPIO DE JUÁREZ**  
**TABLA DE VALORES UNITARIOS DE SUELO Y CONSTRUCCIÓN EJERCICIO FISCAL 2024**  
**TABLA DE VALORES UNITARIOS DE SUELO**



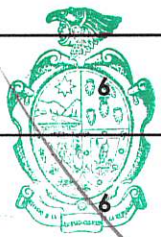
ZONA HOMOGÉNEA DE VALOR	SECTOR	COLONIA - FRACCIONAMIENTO	MANZANA	VALOR UNITARIO POR M <sup>2</sup>
-------------------------	--------	---------------------------	---------	-----------------------------------

6	283	MANUEL VALDEZ	1, 2, 3, 4, 5, 6, 7, 8, 9, 10, 11, 12, 13, 14, 15, 16, 17, 18, 19, 20, 21, 22, 23, 24, 25, 26, 27, 28, 29, 30, 31, 32, 33, 34, 35, 36, 37, 38, 39, 40, 41, 42, 43, 44, 45, 46, 47, 48, 49, 50, 51, 52, 53, 57, 61, 71, 84, 85, 86, 88, 89, 90, 91, 92, 93, 94, 95, 96, 98, 99	\$ 650.00
8	283	PRADERAS DEL HENEQUEN	54, 55, 56, 57, 58, 59, 60, 62, 63, 64, 69, 70, 72, 73	\$ 1,150.00
6	283	VALOR DE SECTOR		\$ 650.00

8	284	ECO 2000	1, 2, 3, 4, 5, 6, 7, 8, 9, 10, 11, 12, 13, 14, 15, 16, 17, 18, 19, 20, 21, 22, 23, 24, 25, 26, 27, 28, 29, 30, 31, 32, 33, 34, 35, 36, 37, 38, 39, 40, 42, 43, 44, 45, 46, 47, 52, 53, 54, 55, 56, 57, 58, 84, 85	\$ 1,150.00
---	-----	----------	---	-------------

6	285	COLINAS DEL DESIERTO	1, 2, 3, 4, 5, 6, 7, 8, 9, 10, 11, 12, 13, 14, 15, 18, 19, 20	\$ 650.00
7	285	GRANJERO (LA HECTAREA)	4, 20, 21, 22, 23	\$ 850.00

6	286	FRENTE MORELOS	4, 5, 6, 8, 9, 11, 14, 15, 16, 17, 18, 19, 20, 21, 25, 26, 31, 33, 36, 65, 71	\$ 650.00
6	286	MORELOS PAPALOTE	1, 2	\$ 650.00



SECRETARÍA

DEL H. AYUNTAMIENTO  
**COTEJADO**



MUNICIPIO DE JUÁREZ

TABLA DE VALORES UNITARIOS DE SUELO Y CONSTRUCCIÓN EJERCICIO FISCAL 2024

TABLA DE VALORES UNITARIOS DE SUELO

ZONA HOMOGÉNEA DE VALOR	SECTOR	COLONIA - FRACCIONAMIENTO	MANZANA	VALOR UNITARIO POR M <sup>2</sup>
6	286	MANUEL VALDEZ	1, 4, 5, 6, 7, 8, 9, 10, 11, 12, 13, 14, 15, 16, 17, 18, 19, 20, 21, 22, 23, 24, 25, 26, 27, 28, 29, 30, 31, 32, 33, 34, 35, 36, 37, 38, 39, 40, 41, 42, 43, 44, 45, 46, 47, 48, 49, 50, 51, 52, 53, 54, 55, 56, 57, 58, 59, 60, 61, 62, 63, 64, 65, 66, 67, 68, 69, 70, 71, 72, 73, 76, 77, 78, 79, 80, 81, 82, 83, 84, 85, 86, 87, 89, 90, 92	\$ 650.00

6	288	LUCIO CABAÑAS	10, 20, 3, 4, 5, 6, 8, 9, 11, 12, 13, 14, 15, 16, 17, 18, 19, 21, 22, 23, 24, 25, 26, 27, 28, 29, 30, 31, 32, 33, 34, 35, 36, 37, 38, 39, 40, 41, 42, 44, 45, 80, 229	\$ 650.00
---	-----	---------------	---	-----------

8	289	AMERICANO	3, 4, 6, 7, 8, 12, 13, 14, 15, 16, 50, 51, 52, 53, 54, 55	\$ 1,150.00
6	289	PRIMERO DE MAYO	2, 5, 20, 21, 22, 23, 24, 25, 26, 27, 28, 29, 31, 34, 42, 43, 80, 91	\$ 650.00

6	291	EJIDO SALVARCAR	1, 2, 3, 5, 6, 7, 9, 10, 13, 14, 15, 17, 18, 20, 29, 31, 34, 35	\$ 650.00
6	291	VALOR DE SECTOR		\$ 650.00

5	292	MEXICO 68	3, 4, 5, 6, 7, 8, 9, 10, 11, 12, 13, 14, 15, 16, 17, 18, 19, 20, 21, 22, 23, 24, 25, 26, 27, 28, 29, 30, 31, 32, 33, 34, 35, 36, 37, 38, 39, 40, 41, 42, 43, 52, 53, 54, 55, 56, 71, 77, 94, 95, 96, 97	\$ 430.00
---	-----	-----------	---	-----------


**MUNICIPIO DE JUÁREZ**  
**TABLA DE VALORES UNITARIOS DE SUELO Y CONSTRUCCIÓN EJERCICIO FISCAL 2024**  
**TABLA DE VALORES UNITARIOS DE SUELO**



ZONA HOMOGÉNEA DE VALOR	SECTOR	COLONIA - FRACCIONAMIENTO	MANZANA	VALOR UNITARIO POR M <sup>2</sup>
5	292	CONSTITUYENTES	42, 43, 44, 45, 46, 47, 48, 49, 50, 51	\$ 430.00
5	292	LA CUESTA SECCION 17	96	\$ 430.00

8	293	COMPLEJO INTEGRAL AEROPUERTO (ROMA)	1, 7, 8, 12, 13, 16, 17, 28, 29, 30, 31, 32, 33, 34, 42, 43, 44, 45, 46	\$ 1,150.00
8	293	ROMA	1, 2, 3, 4, 5, 6, 7, 9, 10, 11, 12, 13, 14, 15, 16, 17, 18, 19, 20, 21, 22, 23, 24, 25, 26, 27, 28, 29, 30, 31, 32, 33, 34, 35, 36, 37, 38, 39, 40, 41, 42, 43, 44, 45, 46, 47, 48, 49, 50, 51, 52, 87	\$ 1,150.00
15	293	CONDOMINIO CERRADA FLORENCIA	90	\$ 2,150.00

6	294	EJIDO SALVARCAR DE JUAREZ	1, 3, 4, 5, 6, 7, 8, 9, 10, 11, 12, 13, 14, 16, 17, 18, 20, 21, 22, 24, 30, 31, 32, 33, 34, 35, 36, 37, 41, 42	\$ 650.00
---	-----	---------------------------	--	-----------

	295	PASEOS DEL ALBA	1, 2, 3, 4, 5, 6, 7, 8, 9, 10, 11, 12, 13, 14, 15, 16, 17, 18, 19, 20, 21, 22, 23, 24, 25, 26, 27, 28, 29, 32, 37, 41, 42, 43, 44, 45, 46, 47, 48, 49, 50, 51, 52, 53, 54, 55, 56, 57, 58, 59, 60, 61, 62, 63, 64	\$ 1,150.00
--	-----	-----------------	---	-------------

	297	SIMONA BARBA (LOS BARRIOS)	18, 19, 20, 21, 22, 23, 24, 25, 26, 27, 28, 29, 30, 31	\$ 650.00
--	-----	----------------------------	--	-----------

**MUNICIPIO DE JUÁREZ**  
**TABLA DE VALORES UNITARIOS DE SUELO Y CONSTRUCCIÓN EJERCICIO FISCAL 2024**  
**TABLA DE VALORES UNITARIOS DE SUELO**

ZONA HOMOGÉNEA DE VALOR	SECTOR	COLONIA - FRACCIONAMIENTO	MANZANA	VALOR UNITARIO POR M <sup>2</sup>
6	297	FRIDA KAHLO	35, 36, 37, 38, 39, 40, 41, 42, 43, 44, 45, 46, 47, 48, 50, 51, 57	\$ 650.00
6	297	MARIA MARTÍNEZ	1, 2, 3, 4, 5, 6, 7, 8	\$ 650.00
6	297	SOR JUANA INÉS DE LA CRUZ	40, 52, 53, 54, 55, 56, 57, 58, 59, 60, 61, 63, 64, 65, 67	\$ 650.00
6	297	LOS BARRIOS	9, 10, 11, 12, 13, 14, 16, 17, 71	\$ 650.00
14	297	ZONA INDUSTRIAL	70, 73, 78	\$ 2,000.00
15	297	LOTE BRAVO (PLAZA COMERCIAL INDEPENDENCIA)	70	\$ 2,150.00
4	298	SIGLO XXI	5, 12, 13, 14, 16, 17, 18, 21, 22, 23, 24, 30, 32, 34, 35, 36, 37, 38, 39, 40, 45, 46, 47, 48, 51, 53, 54, 55, 56, 57, 59, 60, 61, 62, 63, 64, 65, 66, 67, 68, 70, 76, 81, 82, 83, 84, 85, 87, 143	\$ 215.00
4	298	RENOVACIÓN 92	2, 3, 8, 10, 15, 25, 26, 28, 29, 49, 58, 61	\$ 215.00
4	298	AMP. FRANCISCO SARABIA	73, 74	\$ 215.00
4	298	PUERTO LA PAZ	1, 3, 7, 8, 19, 50, 69	\$ 215.00
8	299	EDUCACIÓN (DEL VALLE)	1, 2, 3, 4, 5, 6, 7, 8, 9, 10, 11	\$ 1,150.00
7	300	HÉROES DE MÉXICO	1, 2, 3, 4, 5, 6, 7, 8, 9, 10, 11, 12, 13, 14, 15, 16, 17, 18, 19, 20, 21, 22, 23, 24, 25, 26, 29, 41, 57	\$ 850.00
8	300	PATRIA	2, 23, 25, 27, 28, 29, 30, 31, 32, 33, 34, 35, 36, 37, 38, 39, 40, 41, 42, 43, 44, 45, 46, 47, 48, 49, 50, 51, 52, 53, 54, 55, 56, 57, 58, 59, 60, 61, 62, 63, 64, 65, 66, 67, 68, 69	\$ 1,150.00

  
**SECRETARIA**  
**DEL H. AYUNTAMIENTO**  
**COPIADO**  
 111/174

**MUNICIPIO DE JUÁREZ**  
**TABLA DE VALORES UNITARIOS DE SUELO Y CONSTRUCCIÓN EJERCICIO FISCAL 2024**  
**TABLA DE VALORES UNITARIOS DE SUELO**



ZONA HOMOGÉNEA DE VALOR	SECTOR	COLONIA - FRACCIONAMIENTO	MANZANA	VALOR UNITARIO POR M <sup>2</sup>
8	300	LAS GLADIOLAS	101, 102, 103, 104, 105, 106, 107, 108, 109, 110, 111, 112, 113, 114, 115, 116, 117, 118, 119, 120, 121, 122, 123, 124, 125, 126, 127, 128, 129, 130, 131, 132, 133, 134, 135, 136, 137, 138, 139	\$ 1,150.00

7	301	TIERRA NUEVA	1, 2, 4, 5, 6, 7, 8, 9, 10, 11, 12, 13, 14, 15, 16, 17, 18, 19, 20, 21, 22, 23, 24, 25, 26, 27, 28, 29, 30, 31, 32, 33, 34, 35, 36, 37, 38, 39, 40, 41, 42, 43, 44, 45, 46, 48, 49, 50, 51, 52, 55, 56, 57, 58, 59, 60, 62, 73, 77, 78, 79, 80, 81, 82, 83, 84, 85, 86, 87, 89, 90, 91, 92, 93, 94, 95, 97, 98, 99, 100, 101, 109, 346	\$ 850.00
---	-----	--------------	--	-----------

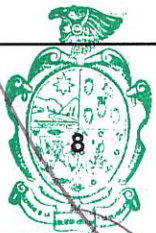
7	302	TIERRA NUEVA	1, 2, 3, 4, 5, 6, 7, 8, 9	\$ 850.00
---	-----	--------------	---------------------------	-----------

7	303	ÁGUILAS DE ZARAGOZA (IVIECH)	6, 42, 45, 49, 50, 51, 53, 55	\$ 850.00
---	-----	------------------------------	-------------------------------	-----------

7	303	ÁGUILAS DE ZARAGOZA	1, 2, 3, 4, 5, 6, 7, 8, 9, 10, 11, 12, 13, 14, 15, 16, 17, 18, 19, 20, 21, 22, 23, 24, 25, 26, 27, 28, 29, 30, 31, 32, 33, 34, 35, 36, 37, 38, 39, 40, 41, 42, 43, 44, 45, 46, 47, 48, 49, 50, 51, 52, 53, 54, 55, 56, 57, 58, 59, 60, 61, 62, 63, 64, 65, 66, 68	\$ 850.00
---	-----	---------------------	---	-----------

7	303	LOS ARENALES	76, 77, 78, 79, 80, 81, 82, 83, 84, 85, 86, 87, 88, 89, 90, 91, 92, 93, 94, 95, 96, 97, 140	\$ 850.00
---	-----	--------------	---	-----------

8	303	PRADERAS DEL SAUZAL	26, 101, 102, 103, 104, 105, 106, 107, 108, 109, 110, 111, 112, 113, 114, 115, 116, 117, 118, 119, 120, 121, 122, 123, 124, 125, 126, 127	\$ 1,150.00
---	-----	---------------------	---	-------------



SECRETARIA  
 DEL H. AYUNTAMIENTO  
**COTEJADO**

**MUNICIPIO DE JUÁREZ**  
**TABLA DE VALORES UNITARIOS DE SUELO Y CONSTRUCCIÓN EJERCICIO FISCAL 2024**  
**TABLA DE VALORES UNITARIOS DE SUELO**

ZONA HOMOGÉNEA DE VALOR	SECTOR	COLONIA - FRACCIONAMIENTO	MANZANA	VALOR UNITARIO POR M <sup>2</sup>
8	303	VALLE DE AMÉRICA	131, 132, 134, 136, 137	\$ 1,150.00
7	303	AMPLIACIÓN ARENALES	140	\$ 850.00

5	304	PLUTARCO ELIAS CALLES	39, 48, 53, 63, 64, 70, 71, 72, 73, 74, 75, 76, 77, 78, 82, 83, 84, 88, 89, 90, 97, 99	\$ 430.00
---	-----	-----------------------	--	-----------

5	305	PUERTO DE ANAPRA	2, 3, 4, 5, 6	\$ 430.00
---	-----	------------------	---------------	-----------



7	306	LUIS DONALDO COLOSIO	1, 2, 3, 4, 5, 6, 7, 8, 9, 10, 11, 12, 13, 15, 16, 18	\$ 850.00
---	-----	----------------------	---	-----------

8	307	PAQUIME	7, 9, 11, 12, 13, 15, 16, 17, 18, 19, 21, 22, 23	\$ 1,150.00
14	307	VALOR DE SECTOR		\$ 2,000.00
14	307	ZONA INDUSTRIAL	6, 14, 20, 8, 9, 7	\$ 2,000.00
14	307	CONDOMINIO BODEGAS BRR	31	\$ 2,000.00
14	307	CONDOMINIO BODEGAS CNJ	31	\$ 2,000.00

5	308	6 DE ENERO	5, 6, 7, 9, 10, 11, 12, 13, 16	\$ 430.00
5	308	1 DE SEPTIEMBRE	1, 2, 3, 4, 14, 15	\$ 430.00

8	309	PRADERAS DEL ORIENTE	1, 2, 3, 4, 5, 6, 7, 8, 9, 10, 11, 12, 13, 14, 15, 16, 17, 18	\$ 1,150.00
---	-----	----------------------	---	-------------

7	310	LA PERLA	1, 2, 3, 4, 5, 6, 7, 8, 9, 10, 11, 12, 13, 14, 15, 16, 17, 18, 20, 21	\$ 850.00
---	-----	----------	---	-----------

  
 SECRETARIO  
 DEL H. AYUNTAMIENTO  
  
 113/174

**MUNICIPIO DE JUÁREZ**  
**TABLA DE VALORES UNITARIOS DE SUELO Y CONSTRUCCIÓN EJERCICIO FISCAL 2024**  
**TABLA DE VALORES UNITARIOS DE SUELO**

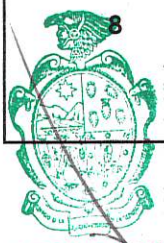


ZONA HOMOGÉNEA DE VALOR	SECTOR	COLONIA - FRACCIONAMIENTO	MANZANA	VALOR UNITARIO POR M <sup>2</sup>
8	310	LAS MONTAÑAS	25, 26, 27, 28, 29, 30, 31, 32, 33, 34, 35, 36, 37, 38, 39, 40, 41, 42, 43	\$ 1,150.00
8	310	COMPLEJO CIELO	45, 46, 47, 49, 50, 51, 52, 53, 54, 55	\$ 1,150.00
8	310	RINCÓN DEL AMANECER	56, 57, 58	\$ 1,150.00
8	310	VILLAS DEL SOLAR	60	\$ 1,150.00
8	310	VALOR DE SECTOR		\$ 1,150.00
14	310	COMPLEJO CIELO ZONA INDUSTRIAL	45, 46, 47	\$ 2,000.00

8	312	VILLAS COLONIAL	1, 2, 3, 4, 5, 6, 7, 8, 9, 10, 11, 12, 13, 14, 15, 16, 17, 18, 19, 20, 21, 22, 23, 24, 25, 26, 27, 28, 29, 30, 31, 32, 33, 34, 35, 36, 38, 39, 40, 41, 42, 43, 44, 45, 46, 47, 48, 49, 50	\$ 1,150.00
16	312	BRIO RESIDENCIAL	51, 52, 53, 54, 55, 56, 57, 58, 59, 60, 61, 62, 63, 64, 65, 66, 67, 68, 69	\$ 2,350.00

5	313	NUEVA GALEANA	1, 2, 3, 4, 5, 6, 7, 8, 9, 10, 11, 12, 13, 14, 15, 16, 17, 18, 19, 20, 21, 22, 23, 24, 25, 26, 27, 28, 29, 30, 31, 32, 36, 37, 38, 43	\$ 430.00
---	-----	---------------	---	-----------

8	314	BOSQUES DE SALVARCAR	1, 2, 3, 4, 5, 6, 7, 8, 9, 10, 11, 12, 13, 14, 15, 16, 17, 18, 19, 20, 21, 22, 23, 24, 25, 26, 27, 28, 29, 30, 31, 32, 33, 34, 35, 36, 37, 38, 39, 40, 41, 42, 43, 44, 51, 52	\$ 1,150.00
---	-----	----------------------	---	-------------



SECRETARÍA  
 DEL H. AYUNTAMIENTO  
**COTEJADO**

MUNICIPIO DE JUÁREZ

TABLA DE VALORES UNITARIOS DE SUELO Y CONSTRUCCIÓN EJERCICIO FISCAL 2024

TABLA DE VALORES UNITARIOS DE SUELO

ZONA HOMOGÉNEA DE VALOR	SECTOR	COLONIA - FRACCIONAMIENTO	MANZANA	VALOR UNITARIO POR M <sup>2</sup>
8	315	PRADERAS DEL SUR	1, 2, 3, 4, 5, 6, 7, 8, 9, 10, 11, 12, 13, 14, 15, 16, 17, 18, 19, 20, 21, 22, 23, 24, 25, 26, 27, 28, 29, 30, 31, 32, 33, 34, 35, 36, 37, 38, 39, 40, 41, 42, 43, 44, 45, 46, 47, 48, 49, 50, 51, 52, 53, 54, 55, 56, 57, 58, 59, 60, 61, 62, 63, 64, 65, 66, 67, 68, 69, 70, 71, 72, 73, 74, 75, 76, 77, 78, 79, 80, 81, 82, 83, 84, 85, 86, 87, 88	\$ 1,150.00
14	315	BODEGAS BST	51	\$ 2,000.00

7	316	GÓMEZ MORÍN	16, 35, 37, 38, 39, 40, 42, 43, 44, 45, 46, 47, 48, 49, 50, 51, 52, 53, 54, 55, 56, 57, 58, 59, 60, 61, 62, 63, 64, 65, 66, 67, 68, 69, 82, 41	\$ 850.00
7	316	MUNICIPIO LIBRE	1, 2, 3, 4, 5, 6, 7, 8, 9, 10, 11, 12, 13, 14, 15, 16, 17, 18, 19, 20, 21, 22, 23, 24, 25, 26, 27, 28, 29, 30, 31, 32, 33, 34, 36, 41, 53, 68, 69, 75, 99, 232	\$ 850.00

8	317	HORIZONTES DEL SUR	1, 2, 3, 4, 5, 6, 7, 8, 9, 10, 11, 12, 13, 14, 15, 16, 17, 18, 19, 20, 21, 22, 23, 24, 25, 26, 27, 28, 29, 30, 31, 32, 33, 34, 35, 36, 37, 38, 39, 40, 41, 42, 43, 44, 45, 46, 47, 48, 49, 50, 51, 52, 53, 54, 56, 57, 58, 59, 60, 61, 62, 63, 64, 65, 66, 67, 68, 69, 70, 71, 72, 73, 74, 75, 76, 77, 78, 79, 80, 81, 82, 83, 84, 85, 86, 87, 88, 89, 90, 91, 92, 93, 94, 95, 96, 97, 98, 99, 100, 101, 102, 104, 105, 106, 107, 108, 109, 110, 111, 112, 113, 114, 115, 116, 117, 118, 119, 120, 121, 122, 123, 124, 125, 126, 127, 128, 129, 130, 131, 132, 133, 134, 135, 136, 137, 138, 139, 140, 141, 142, 143, 144, 145, 146, 147, 148, 176	\$ 1,150.00
---	-----	--------------------	--	-------------

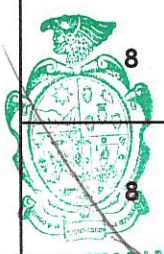
**MUNICIPIO DE JUÁREZ**  
**TABLA DE VALORES UNITARIOS DE SUELO Y CONSTRUCCIÓN EJERCICIO FISCAL 2024**  
**TABLA DE VALORES UNITARIOS DE SUELO**



ZONA HOMOGÉNEA DE VALOR	SECTOR	COLONIA - FRACCIONAMIENTO	MANZANA	VALOR UNITARIO POR M <sup>2</sup>
5	318	AMPLIACIÓN FELIPE ANGELES	7, 8, 9, 13, 14, 15, 16, 21, 25, 26, 30	\$ 430.00

8	319	PALMA DEL SOL (VICTORIA)	1, 11, 12, 13, 14, 15, 16, 17, 18, 19, 20, 21, 22, 23, 24, 25, 26, 27, 28, 29, 30, 31, 32, 33	\$ 1,150.00
8	319	LAS ALMERAS	4, 11, 35, 36, 37, 38, 39, 40, 41, 42, 43, 44, 45, 46, 47, 48, 49, 50, 51, 52, 53, 54, 55, 56, 57, 58, 59, 60, 61, 62, 63, 64, 65, 66, 67, 68, 69, 70, 71, 72, 73, 74, 75, 76, 77	\$ 1,150.00
6	319	VALOR DE SECTOR		\$ 650.00

8	320	COLINAS DEL NORTE	28, 30, 31, 32, 33, 34, 35, 36, 37, 38, 39, 40, 41, 42, 43, 44, 45, 46, 47, 48, 49, 50, 51, 52, 53, 54, 55, 56, 57, 58, 59, 60, 61, 62, 63, 64, 65, 66, 67, 68, 69, 70, 71, 72, 73, 101, 110, 111	\$ 1,150.00
8	320	LAS HUERTAS	1, 2, 3, 5, 8, 9, 10, 11, 12, 13, 14, 15, 16, 17, 18, 19	\$ 1,150.00
8	320	PRADERAS DEL PACIFICO	74, 75, 76, 77, 78, 79, 80, 81, 82, 83, 84, 85, 86, 87, 88, 89, 90, 91, 92, 93, 94, 95, 96, 97, 98, 99, 100	\$ 1,150.00
8	320	SICOMOROS DEL NORTE	105, 106, 107, 108, 109	\$ 1,150.00
8	320	RINCÓN DEL SOLAR	1, 115, 116, 117, 118, 119, 120, 121, 122, 123, 124, 125, 126, 127, 128, 129, 130	\$ 1,150.00



SECRETARÍA  
 DEL H. AYUNTAMIENTO  
**COTEJADO**

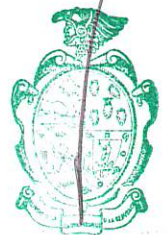


**MUNICIPIO DE JUÁREZ**  
**TABLA DE VALORES UNITARIOS DE SUELO Y CONSTRUCCIÓN EJERCICIO FISCAL 2024**  
**TABLA DE VALORES UNITARIOS DE SUELO**

ZONA HOMOGÉNEA DE VALOR	SECTOR	COLONIA - FRACCIONAMIENTO	MANZANA	VALOR UNITARIO POR M <sup>2</sup>
8	320	RINCÓN DEL CIELO	141, 142, 143, 144, 145, 146, 147	\$ 1,150.00
10	320	PASEOS DEL PEDREGAL	151, 152, 153, 154, 155, 156, 157, 158, 159, 160, 161, 162, 171, 172, 173, 174, 175, 176, 177, 178, 179, 180, 181, 182, 183, 184, 185, 186, 187, 188, 189	\$ 1,500.00
7	320	PUENTE ALTO	102,103	\$ 850.00
10	320	TERRALUNA	191, 192	\$ 1,500.00

8	321	CAMPANARIO 4 SIGLOS	1, 2, 4, 5, 7, 9, 10, 11, 15, 21, 22, 24, 25, 27, 30, 31, 33, 34, 35, 36, 37, 39, 40, 41, 8,12, 13, 14,16, 17, 18, 19, 23,26, 28, 29, 32, 38,42, 99	\$ 1,150.00
8	321	PRADERAS DE LAS TORRES	7, 8, 50, 51, 52, 53, 54, 55, 56, 57, 58, 59, 60	\$ 1,150.00

5	322	PANFILO NATERA	1, 2, 3, 5, 6, 7, 8, 9, 10, 11, 13, 14, 15, 17, 18, 19, 20, 21, 22, 23, 24, 27, 29, 32, 41, 45	\$ 430.00
---	-----	----------------	--	-----------



SECRETARIA  
DEL H. AYUNTAMIENTO

COTEADO  
117/174

**MUNICIPIO DE JUÁREZ**  
**TABLA DE VALORES UNITARIOS DE SUELO Y CONSTRUCCIÓN EJERCICIO FISCAL 2024**  
**TABLA DE VALORES UNITARIOS DE SUELO**

ZONA HOMOGÉNEA DE VALOR	SECTOR	COLONIA - FRACCIONAMIENTO	MANZANA	VALOR UNITARIO POR M <sup>2</sup>
7	323	FRAY GARCIA DE SAN FRANCISCO	1, 2, 3, 4, 5, 6, 8, 9, 10, 11, 12, 13, 14, 15, 16, 17, 18, 19, 20, 21, 22, 28, 38, 39, 40, 43, 44, 45, 46, 47, 48, 49, 50, 51, 52, 53, 55, 56, 57, 58, 59, 60, 61, 62, 63, 64, 65, 66, 67, 68, 69, 74, 76, 95, 100, 102, 301, 302, 303, 304, 305, 306, 307, 308, 309, 310, 311, 312, 313, 314, 316, 317, 318, 319, 320	\$ 850.00
9	323	JARDINES DE SAN FRANCISCO	281, 282, 283, 284, 285, 286, 287, 288, 289, 290, 291, 292, 401, 402, 403, 404, 405, 406, 407, 408, 409, 410, 411, 412, 413, 414, 415, 416, 417, 418	\$ 1,300.00
8	323	HACIENDA SANTA FE	251, 252, 253, 254, 255, 256, 257, 258, 259, 260, 261, 262, 263, 264, 265, 266, 267, 268, 269, 270, 271, 272, 273, 274, 275, 276, 277	\$ 1,150.00
7	323	MANUEL CLOUTHIER	23,24,25,26,27, 28, 30, 32, 33, 34, 35, 36, 37, 66, 69, 70, 73, 72, 75, 76, 79, 80, 81, 82, 83, 84, 85, 86, 87, 88, 89, 90, 91, 92, 93, 94, 95, 96, 97, 99	\$ 850.00



**MUNICIPIO DE JUÁREZ**  
**TABLA DE VALORES UNITARIOS DE SUELO Y CONSTRUCCIÓN EJERCICIO FISCAL 2024**  
**TABLA DE VALORES UNITARIOS DE SUELO**

ZONA HOMOGÉNEA DE VALOR	SECTOR	COLONIA - FRACCIONAMIENTO	MANZANA	VALOR UNITARIO POR M <sup>2</sup>
8	323	PARAJES DEL ORIENTE	105, 106, 107, 108, 109, 110, 111, 112, 113, 114, 115, 116, 117, 118, 119, 120, 121, 122, 123, 124, 125, 126, 127, 128, 129, 130, 131, 132, 133, 134, 135, 136, 137, 138, 139, 140, 141, 142, 143, 144, 145, 146, 147, 148, 149, 150, 151, 152, 153, 154, 155, 156, 157, 158, 159, 160, 161, 162, 163, 164, 165, 166, 167, 168, 169, 170, 171, 172, 173, 174, 175, 176, 177, 178, 179, 180, 181, 182, 183, 184, 185, 186, 187, 188, 189, 190, 191, 192, 193, 194, 195, 196, 197, 198, 199, 200, 201, 202, 203, 204, 205, 206, 207, 208, 209, 210, 211, 212, 213, 214, 215, 216, 217, 218, 219, 220, 221, 222, 223, 224, 225, 226, 227, 228, 229, 230, 231, 232, 233, 234, 235, 236, 237, 238, 239, 240, 241, 242, 243, 244, 245, 246, 247, 248	\$ 1,150.00

  
 SECRETARIA  
 DEL H. AYUNTAMIENTO  
**COTEJADO**

**MUNICIPIO DE JUÁREZ**  
**TABLA DE VALORES UNITARIOS DE SUELO Y CONSTRUCCIÓN EJERCICIO FISCAL 2024**  
**TABLA DE VALORES UNITARIOS DE SUELO**




ZONA HOMOGÉNEA DE VALOR	SECTOR	COLONIA - FRACCIONAMIENTO	MANZANA	VALOR UNITARIO POR MANZANA
8	323	CERRADA DE ORIENTE	321, 322, 323, 324, 325, 326, 327, 328, 329, 330, 331, 332, 333, 334, 335, 336, 337, 338, 339, 340, 341, 342, 351, 352, 353, 354, 355, 356, 357, 358, 359, 360, 361, 362, 363, 364, 365, 366, 367, 368, 369, 370, 371, 372, 373, 374, 375, 376, 377, 378, 379, 380, 381, 382	\$ 1,150.00

8	324	PRADERAS DE LOS ALAMOS	11, 12, 13, 14, 15, 16, 17, 18, 19, 20, 21, 22, 23, 24, 25, 26, 27, 28, 29, 30, 31, 32, 33, 34, 35, 36, 37, 38	\$ 1,150.00
8	324	VALLE DEL BRAVO	1, 2, 3, 4, 5, 6, 7, 8, 9, 52	\$ 1,150.00
14	324	PARQUE INDUSTRIAL TORRESOL	50, 51, 53	\$ 2,000.00
25	324	PLAZA TORRESOL	52	\$ 7,500.00
25	324	LAS TORRES PLAZA COMERCIAL	40, 41, 42, 43, 44, 45, 46, 47	\$ 7,500.00

5	325	JOSE MARIA MORELOS KILOMETRO 20	1,2, 3, 4, 5, 6, 7, 8, 9,10,11,12	\$ 430.00
---	-----	---------------------------------	-----------------------------------	-----------

8	326	VALLE DE SANTIAGO	48, 49, 50, 51, 52, 53, 54, 55, 56, 57, 58, 59, 60, 61, 62, 63, 64, 65, 66, 67, 68, 69, 70, 71, 72, 73, 74, 75, 76	\$ 1,150.00
8	326	RINCONADA DE LA TORRES	1, 2, 3, 4, 5, 6, 7, 8, 9, 10, 11, 12, 13, 14, 15, 16, 17, 18, 19, 20, 21, 22, 23, 24, 25, 26, 27, 28, 29, 30, 31, 32, 33, 34, 35, 36, 37, 38, 39, 40, 41, 42, 43, 44, 45, 46, 47	\$ 1,150.00



**MUNICIPIO DE JUÁREZ**  
**TABLA DE VALORES UNITARIOS DE SUELO Y CONSTRUCCIÓN EJERCICIO FISCAL 2024**  
**TABLA DE VALORES UNITARIOS DE SUELO**

ZONA HOMOGÉNEA DE VALOR	SECTOR	COLONIA - FRACCIONAMIENTO	MANZANA	VALOR UNITARIO POR M <sup>2</sup>
13	326	URBI ALAMEDA VERSALLES	201, 202, 203, 204, 205, 206, 207, 208, 209, 211, 212, 213, 214, 215, 216, 217, 218, 219, 220, 221, 222, 223, 224	\$ 1,950.00
8	326	LOTE BRAVO	101, 105, 106	\$ 1,150.00
13	326	VERSALLES PRIVADA MONTPELLIER	231, 232, 233, 234, 235, 236	\$ 1,950.00
25	326	PLAZA FIESTA DEL SUR	100	\$ 7,500.00

14	327	PARQUE INDUSTRIAL AERO-JUAREZ	1, 2, 3, 4, 5, 6, 99	\$ 2,000.00
8	327	SIERRA GRANDE	11, 12, 13, 14, 15, 16, 17, 18, 19	\$ 1,150.00

8	328	VILLAS DE SALVARCAR	1, 2, 3, 4, 5, 6, 7, 8, 9, 10, 11, 12, 13, 14, 15, 16, 17, 18, 19, 20, 21, 22, 23, 24, 25, 26, 27, 28, 29, 30, 49	\$ 1,150.00
8	328	MISIONES DEL REAL	50, 51, 52, 53, 54, 55, 56, 57, 58, 59, 60, 61, 62, 63, 64, 65, 66, 67, 68, 69, 70, 71, 72, 73, 74, 75, 76, 77, 78, 79, 80, 81, 82, 83, 84, 85, 86, 87, 88, 89, 90, 91, 92, 93, 94, 95, 96, 97, 98, 99, 100, 101, 102, 103, 104, 105, 106, 107	\$ 1,150.00
13	328	VERSALLES PRIVADA BURDEOS	111, 112, 113, 114, 115, 116, 117, 118, 119, 120, 121, 122, 123, 124, 125, 126, 127, 128, 129, 130, 131, 132, 133, 134, 135, 136, 137, 138, 139, 140, 141, 142, 143, 144, 145, 146	\$ 1,950.00

**MUNICIPIO DE JUÁREZ**  
**TABLA DE VALORES UNITARIOS DE SUELO Y CONSTRUCCIÓN EJERCICIO FISCAL 2024**  
**TABLA DE VALORES UNITARIOS DE SUELO**



ZONA HOMOGÉNEA DE VALOR	SECTOR	COLONIA - FRACCIONAMIENTO	MANZANA	VALOR UNITARIO POR M <sup>2</sup>
13	328	VERSALLES PRIVADA MARSELLA	151, 152, 153, 154, 155, 156, 157, 158, 159, 160, 161, 162, 163, 164, 165, 166, 167, 168	\$ 1,950.00
8	329	PAPIGOCHIC	1, 2, 3, 4, 5, 6, 7, 8, 9, 11, 64, 65, 66, 67, 68, 69, 70, 71, 72, 73, 74, 75, 76, 77, 78, 79, 80	\$ 1,150.00
8	329	PRADERAS DE LA SIERRA	14, 15, 16, 17, 18, 19, 20, 21, 22, 23, 24, 25, 26, 27, 28, 29, 30, 31, 32, 33, 34, 35, 36, 37, 38, 39, 40, 41, 42, 43, 44, 45, 46, 47, 48, 49, 50, 51, 52, 53, 54, 55, 56, 57, 58, 59, 61	\$ 1,150.00
25	329	PLAZA DEL SOL	81	\$ 7,500.00
13	330	RINCON DEL SOL	1, 2, 3, 4, 5, 6, 7	\$ 1,950.00
8	331	HACIENDA DE LAS TORRES	104, 113, 114, 115, 116, 117, 118, 119, 120, 121, 122, 123, 124, 125, 126, 127, 128, 129, 130, 131, 132, 133	\$ 1,150.00
8	332	PARAJES DEL SOL	1, 2, 3, 4, 5, 6, 7, 8, 9, 10, 11, 12, 13, 14, 15, 16, 17, 18, 19, 20, 21, 22, 23, 24, 25, 26, 27, 28, 29, 30, 31, 32, 33, 34, 35, 36, 37, 38, 39, 40, 41, 42, 43, 44, 45, 46, 47, 48, 49, 50, 51, 52, 53, 54, 55, 56, 57, 58, 59, 60, 61, 62, 63, 64, 65, 66, 67, 68, 69, 70, 71, 72, 73, 74, 75, 76, 77, 78, 93	\$ 1,150.00



**MUNICIPIO DE JUÁREZ**  
**TABLA DE VALORES UNITARIOS DE SUELO Y CONSTRUCCIÓN EJERCICIO FISCAL 2024**  
**TABLA DE VALORES UNITARIOS DE SUELO**

ZONA HOMOGÉNEA DE VALOR	SECTOR	COLONIA - FRACCIONAMIENTO	MANZANA	VALOR UNITARIO POR M <sup>2</sup>
8	335	PRADERAS DE LOS OASIS	1, 3, 4, 5, 6, 7, 8, 9, 10, 11, 12, 13, 14, 15, 16, 17, 18, 19, 20, 21, 22, 23, 24, 25, 26, 27, 28, 29, 30, 31, 32, 33, 34, 35, 36, 37, 38, 39, 40, 41, 42, 43, 44, 45, 46, 47, 48, 49, 50, 51, 52, 53, 54, 55, 56, 57, 58, 59, 60, 61, 62, 63, 64, 65, 66, 67, 68, 69, 70, 71, 72, 73, 74, 75	\$ 1,150.00
8	335	PRADERAS DE LOS OASIS	76, 77, 78, 79, 80, 81, 82, 83, 84, 85, 86, 87, 88, 89, 90, 91, 92, 93, 94, 95, 96, 97, 98, 99, 100, 101, 102, 103, 104, 105, 111, 113, 114, 115, 116, 117, 118, 119, 124, 128, 129, 134, 135, 137, 138, 139, 140, 143, 144, 147, 148, 149, 152, 153, 154, 155, 156, 158, 159, 160, 162	\$ 1,150.00
8	336	HACIENDA DE LAS TORRES UNIVERSIDAD	1, 2, 3, 4, 5, 6, 7, 8, 9, 10, 11, 13, 19, 20, 21, 22, 23, 25, 26, 27, 28, 29, 30, 31, 32, 33, 34, 35, 36, 37, 38, 39, 40, 41, 42, 43, 44, 45, 46, 47, 48, 49, 50, 51, 53, 54, 55, 56, 57, 58, 59, 60, 61, 62, 63, 64, 65, 66, 67, 68, 69, 70, 71, 72, 73, 74, 75, 76	\$ 1,150.00

**MUNICIPIO DE JUÁREZ**  
**TABLA DE VALORES UNITARIOS DE SUELO Y CONSTRUCCIÓN EJERCICIO FISCAL 2024**  
**TABLA DE VALORES UNITARIOS DE SUELO**



ZONA HOMOGÉNEA DE VALOR	SECTOR	COLONIA - FRACCIONAMIENTO	MANZANA	VALOR UNITARIO POR M <sup>2</sup> ESTADO DE
8	337	VILLAS RESIDENCIAL DEL REAL	1, 2, 3, 4, 5, 6, 7, 8, 10, 11, 12, 13, 14, 15, 16, 17, 18, 19, 20, 21, 22, 23, 24, 25, 26, 27, 28, 29, 30, 31, 32, 33, 34, 35, 36, 37, 38, 39, 40, 41, 42, 43, 44, 45, 46, 47, 48, 49, 50, 53, 57, 58, 59, 60, 61, 62, 63, 64, 65, 66, 67, 68, 69, 71, 72, 73, 76, 77, 78, 79, 80, 82, 83, 84, 85, 120, 121, 122, 123, 124, 125, 126, 127, 128, 129, 130, 131, 132, 133, 134, 135, 136, 137, 138, 139, 140, 141, 142, 143, 144, 145, 146, 147, 148, 149, 150, 151, 152, 153, 154, 159, 161, 162, 163, 164, 165, 166	\$ 1,150.00
8	337	SUTERM	91, 92, 93, 94, 95, 96, 97, 98, 99	\$ 1,150.00
8	337	VALLE DE LOS CANTAROS	101, 102, 103, 104, 105, 106	\$ 1,150.00
8	337	PUENTE DEL BRAVO	170, 171, 172, 173, 174, 175, 176, 177, 178, 179, 180, 181, 182, 183, 184, 185, 186	\$ 1,150.00
8	337	LOS ANGELES I	201, 202, 203, 204, 205, 206	\$ 1,150.00



SECRETARÍA  
DEL H. AYUNTAMIENTO  
**COTEJADO**




**MUNICIPIO DE JUÁREZ**  
**TABLA DE VALORES UNITARIOS DE SUELO Y CONSTRUCCIÓN EJERCICIO FISCAL 2024**  
**TABLA DE VALORES UNITARIOS DE SUELO**

ZONA HOMOGÉNEA DE VALOR	SECTOR	COLONIA - FRACCIONAMIENTO	MANZANA	VALOR UNITARIO POR M <sup>2</sup>
8	338	RIBERAS DEL BRAVO	1, 2, 3, 5, 6, 7, 8, 9, 10, 11, 12, 13, 14, 15, 16, 17, 18, 19, 20, 21, 22, 23, 24, 25, 26, 27, 28, 29, 30, 31, 32, 33, 34, 35, 36, 37, 38, 39, 40, 41, 42, 43, 44, 45, 46, 47, 48, 49, 50, 51, 52, 53, 54, 55, 56, 57, 58, 59, 60, 61, 62, 63, 64, 65, 66, 67, 68, 69, 70, 71, 72, 73, 74, 75, 76, 77, 78, 79, 80, 81, 82, 83, 84, 85, 86, 87, 88, 89, 90, 91, 92, 93, 94, 95, 96, 97, 98, 99, 100, 101, 102, 103, 104, 105, 106, 107, 108, 109, 110, 111, 112, 113, 114, 115, 116, 117, 118, 119, 120, 121, 122, 123, 124, 125, 126, 127, 128, 129, 130, 135, 136, 140, 141, 142, 143, 144, 145, 146, 147, 148, 149, 150, 151, 152, 153, 154, 155, 156, 157, 158, 159, 160, 161, 162, 163, 164, 165, 167, 168, 169, 170, 171, 173, 174, 175, 176, 178, 179, 181, 183, 184, 185, 190, 191, 192, 193, 194, 195, 196, 197, 198, 199, 200	\$ 1,150.00
8	338	RIBERAS DEL BRAVO	201, 202, 203, 204, 205, 206, 207, 208, 209, 210, 211, 212, 213, 214, 215, 216, 217, 218, 219, 220, 221, 222, 223, 224, 225, 226, 227, 228, 229, 230, 231, 232, 233, 234, 235, 236, 237, 238, 239, 240, 241, 242, 243, 244, 245, 251, 252, 253, 254, 255, 256, 257, 258, 259, 260, 261, 262, 263, 264, 265, 266, 267, 268, 269, 270, 271, 272, 273, 274, 275, 276, 277, 278, 279, 280	\$ 1,150.00

**MUNICIPIO DE JUÁREZ**  
**TABLA DE VALORES UNITARIOS DE SUELO Y CONSTRUCCIÓN EJERCICIO FISCAL 2024**  
**TABLA DE VALORES UNITARIOS DE SUELO**



ZONA HOMOGÉNEA DE VALOR	SECTOR	COLONIA - FRACCIONAMIENTO	MANZANA	VALOR UNITARIO POR M <sup>2</sup>
8	338	RIBERAS DEL BRAVO	281, 282, 283, 284, 285, 286, 287, 288, 289, 290, 291, 292, 293, 294, 295, 296, 297, 298, 299, 300, 301, 302, 303, 304, 306, 307, 308, 309, 310, 311, 312, 313, 314, 315, 316, 317, 318, 319, 320, 321, 322, 323, 324, 325, 326, 327, 328, 329, 330, 331, 332, 333, 334, 335, 336, 337, 338, 339, 340, 341, 342, 343, 344, 345, 346, 347, 348, 349, 350,	\$ 1,150.00
8	338	RIBERAS DEL BRAVO	351, 352, 353, 354, 355, 356, 357, 360, 361, 362, 363, 364, 365, 366, 367, 368, 369, 370, 371, 372, 373, 374, 375, 376, 377, 378, 379, 380, 381, 382, 383, 384, 385, 386, 387, 388, 389, 391, 392, 393, 394, 395, 396, 397, 398, 399, 400, 401, 402, 403, 404, 405, 406, 407, 408, 409, 410, 411, 412, 413, 414, 415, 416, 417, 418, 419, 420, 421, 422, 423, 424, 425, 426, 427, 428, 429, 430, 431, 432, 433, 434, 435, 436, 437, 438, 439, 440, 441, 442, 443, 444, 446, 450, 466, 467	\$ 1,150.00
8	338	RIVERAS DEL VALLE	445, 450, 451	\$ 1,150.
8	338	RINCON DEL RIO	459, 460, 461, 462, 463, 464, 465, 471, 472, 473, 474, 475, 476, 477, 478, 487	\$ 1,150.00
8	338	BOCA DEL RIO	481, 482, 483, 484, 485, 486, 487, 490, 493, 495, 496, 497, 498, 499, 500	\$ 1,150.00
8	339	QUINTAS DEL REAL	1, 2, 3, 4, 7, 8, 9, 10, 11	\$ 1,150.00
8	339	VISTAS DE LA AURORA	11, 18, 31, 32, 33, 34, 35, 36, 37, 38, 39, 40, 41, 42, 43, 44, 45	\$ 1,150.00



SECRETARIA  
 DEL H. AYUNTAMIENTO  
**COTEJADO**

**MUNICIPIO DE JUÁREZ**  
**TABLA DE VALORES UNITARIOS DE SUELO Y CONSTRUCCIÓN EJERCICIO FISCAL 2024**  
**TABLA DE VALORES UNITARIOS DE SUELO**

ZONA HOMOGÉNEA DE VALOR	SECTOR	COLONIA - FRACCIONAMIENTO	MANZANA	VALOR UNITARIO POR M <sup>2</sup>
8	339	LAS VIÑAS	51, 52, 53, 54, 55, 56, 57, 58, 59, 60, 61, 62, 63, 64, 65, 66, 67, 68, 69, 70, 71, 72, 73, 74, 75, 76, 77, 78	\$ 1,150.00
8	340	PARAJE DEL VALLE	1, 2, 3, 4, 5, 6, 7, 8, 9, 10, 11, 12, 13, 14, 15, 16, 17, 18, 19, 20, 21, 22, 23, 24, 25, 26, 27, 30, 31, 32, 33, 35, 36	\$ 1,150.00
7	341	CARLOS CASTILLO PERAZA	1, 2, 3, 4, 5, 6, 7, 9, 10, 11, 12, 13, 14, 15, 16, 17, 18, 19, 20, 21, 22, 23, 24, 25, 26, 27, 28, 29, 30, 31, 32, 33, 34, 35, 40, 41, 76, 78	\$ 850.00
7	341	VALORES DE MÉXICO	76, 78	\$ 850.00
7	342	OLIVIA ESPINOSA DE BERMUDEZ	1, 2, 3, 4, 5, 6, 7, 8, 9, 10, 11, 12, 13, 14, 15, 16, 17, 18, 19, 20, 21, 22, 23, 24, 25, 26, 27, 28, 29, 30, 42	\$ 850.00
8	342	RINCON DE LA MESA	4, 10, 31, 32, 33, 34, 35, 36, 37, 38, 39, 40, 41, 42, 43, 44, 45	\$ 1,150.00
8	342	RINCON DEL SUR	38	\$ 1,150.00
6	343	CARLOS CHAVIRA BECERRA	1, 2, 3, 4, 5, 6, 7, 8, 9, 10, 11, 12, 13, 14, 15, 16, 17, 18, 19, 20, 21, 22, 23, 24, 25, 26, 27, 28, 29, 30, 31, 32, 37, 50, 51	\$ 650.00
8	343	PUERTO CASTILLA	16, 81, 82, 83, 84, 85, 86, 87, 88, 89, 90, 91, 92, 93, 94, 95, 96, 97, 98, 99	\$ 1,150.00

**MUNICIPIO DE JUÁREZ**  
**TABLA DE VALORES UNITARIOS DE SUELO Y CONSTRUCCIÓN EJERCICIO FISCAL 2024**  
**TABLA DE VALORES UNITARIOS DE SUELO**

ZONA HOMOGÉNEA DE VALOR	SECTOR	COLONIA - FRACCIONAMIENTO	MANZANA	VALOR UNITARIO POR M <sup>2</sup> ESTADO
8	343	PORTAL DEL ROBLE	18, 100, 101, 102, 103, 104, 105, 106, 107, 108, 109, 110, 111, 112, 113, 114, 115, 116, 121, 122, 123, 124, 126, 127, 128, 129, 130, 131, 132, 133, 134, 135, 136, 137, 138, 139, 140, 141, 142, 143, 144, 145, 146, 147, 148, 149, 150,	\$ 1,150.00
8	343	PORTAL DEL ROBLE	151, 152, 153, 154, 155, 156, 157, 158, 159, 160, 161, 162, 163, 164, 165, 166, 167, 168, 169, 170, 171, 172, 173, 174, 175, 176, 177, 178, 179, 180, 181, 182, 183, 184, 185, 186, 188, 189, 190, 191, 192, 193, 194, 195, 196, 197, 199, 200, 201, 204, 205, 206, 207, 208, 209, 210, 211, 212, 213, 214, 216, 217, 218, 219, 220, 221, 222, 223, 224, 225, 226, 227, 228, 229, 231, 234, 235, 236, 237, 238, 239, 240, 241, 242, 244, 246, 247, 248, 249, 250, 251, 252, 253, 254, 255, 256, 257, 258, 259, 260, 261, 262, 263, 264, 265, 266, 267, 268, 269, 270	\$ 1,150.00
8	344	RINCONES DE SALVARCAR	1, 2, 3, 4, 5, 6, 7, 8, 9, 10, 11, 12, 13, 14, 15, 16, 17, 18, 19, 20, 21, 22, 23, 24, 25, 26, 27, 28, 29, 30, 31, 32, 33, 34, 35, 36, 37, 38, 39, 40, 41, 42, 43, 44, 45, 46, 47, 48, 49, 50, 51, 52, 53, 54, 56, 57, 58, 59, 60, 61, 62, 63, 64, 65, 66, 67, 68, 69, 70, 71, 72, 73, 74, 75, 76, 77, 78, 79, 80, 81, 82, 83, 84, 85, 86, 87, 88, 89, 90, 91, 92, 93, 94, 95, 96, 183, 789	\$ 1,150.00




MUNICIPIO DE JUÁREZ

TABLA DE VALORES UNITARIOS DE SUELO Y CONSTRUCCIÓN EJERCICIO FISCAL 2024

TABLA DE VALORES UNITARIOS DE SUELO


ZONA HOMOGÉNEA DE VALOR	SECTOR	COLONIA - FRACCIONAMIENTO	MANZANA	VALOR UNITARIO POR M <sup>2</sup>
8	345	COMPLEJO ROMA	1, 2, 3, 4, 5, 6, 7, 8, 10, 11, 12, 13, 14, 15, 16, 17, 18, 19, 20, 21, 22, 23, 24, 25, 26, 27, 28, 29, 30, 31, 32, 33, 34, 35, 36, 37, 38, 39, 40, 41, 42, 43, 44, 45, 46, 47, 48, 49, 50, 51, 52, 54, 57, 58, 61, 63, 64, 68, 71, 72, 75, 79, 80, 84, 85, 86, 87, 88, 89, 90, 91, 92, 93, 94, 95, 96, 97, 98, 99, 100, 101, 102, 103, 104, 105, 106, 107, 108, 185, 200	\$ 1,150.00
10	345	PASEO DE SANTA MONICA	109, 110, 111, 112, 113, 114, 115, 116, 117, 118, 119, 120, 121, 122, 123, 124, 125, 126, 127, 128, 129, 130, 131, 132, 133, 134, 135, 136, 137, 138, 139, 140, 141, 142, 143, 144, 145, 146, 147, 148, 149, 150, 151, 152, 153, 154, 155, 156, 157, 158, 159, 160, 161, 162, 163, 164, 165, 166, 167, 168, 169, 170, 171, 172, 173, 174, 175, 176, 177, 178, 179, 180, 181, 182, 183, 184, 200	\$ 1,500.00
8	345	COMPLEJO INTEGRAL AEROPUERTO	55, 56, 57, 58, 59, 60, 62, 65, 66, 67, 68, 69, 70, 72, 73, 74, 75, 76, 77, 78, 80, 81, 82, 83, 84	\$ 1,150.00



SECRETARIA  
DEL H. AYUNTAMIENTO  
MUNICIPIO DE JUÁREZ  
CHIHUAHUA  
129/174

**MUNICIPIO DE JUÁREZ**  
**TABLA DE VALORES UNITARIOS DE SUELO Y CONSTRUCCIÓN EJERCICIO FISCAL 2024**  
**TABLA DE VALORES UNITARIOS DE SUELO**

ZONA HOMOGÉNEA DE VALOR	SECTOR	COLONIA - FRACCIONAMIENTO	MANZANA	VALOR UNITARIO POR M <sup>2</sup>
8	346	PARAJE DEL SUR	1, 2, 3, 4, 5, 6, 7, 8, 9, 10, 11, 12, 14, 15, 16, 17, 18, 19, 20, 21, 22, 23, 24, 25, 26, 27, 28, 29, 30, 31, 32, 33, 34, 35, 36, 37, 38, 39, 40, 41, 42, 43, 44, 45, 46, 47, 48, 49, 50, 51, 52, 53, 54, 55, 56, 57, 58, 59, 60, 61, 62, 63, 64, 65, 66, 67, 68, 69, 70, 71, 72, 73, 74, 75, 76, 77, 78, 79, 80, 81, 82, 83, 84, 85, 86, 87, 88, 89, 90, 91, 92, 93, 94, 95, 96, 97, 98, 99, 100, 101, 102, 103, 104, 105, 106, 107, 108, 109, 110, 111, 112, 113, 114, 115, 116, 117, 118, 119, 120, 121, 122, 123, 124, 125, 126, 127, 128, 129, 130, 131, 132, 133, 134, 135, 136, 137, 138, 139, 140, 141, 142, 143, 144, 145, 146, 147, 148, 149, 150, 400	\$ 1,150.00
8	346	CERRADAS DEL SUR	200, 208, 211, 212, 213, 214, 215, 216, 217, 218, 219, 220, 221, 222, 223, 224, 225, 226, 227, 228, 229, 230, 231, 232, 233, 234, 235, 236, 237, 238, 239, 240, 241, 242, 243, 244, 245, 246, 247, 325, 333, 338, 421	\$ 1,150.00
7	347	EL MEZQUITAL	1, 2, 3, 4, 5, 6, 7, 8, 9, 10, 11, 12, 13, 14, 15, 16, 17, 18, 19, 20, 21, 22, 23, 24, 25, 26, 27, 28, 29, 30, 31, 32, 33, 34, 35, 36, 37, 38, 39, 40, 41, 42, 43, 45, 46, 47, 48, 49, 50, 51, 52, 53, 54, 55, 56, 57, 58, 59, 60, 61, 62, 63, 64, 65, 66, 67, 68, 69, 70, 71, 72, 73, 74, 75, 76, 77, 78, 79, 80, 81, 82, 83, 84, 85, 86, 87, 88, 89, 90, 91, 92, 93, 94, 95, 96, 97, 98, 99, 100, 101, 102, 103, 104, 105, 106, 107, 108, 109, 110, 111, 112, 113, 114, 115, 116, 117, 118, 119, 120, 121, 122, 123, 124, 125, 126, 127, 128, 129, 130, 131, 132, 133, 134, 135, 136, 137, 138, 139, 140, 141, 142	\$ 850.00



SECRETARÍA  
DEL GOBIERNO MUNICIPAL

**CONCORDADO**



**MUNICIPIO DE JUÁREZ**  
**TABLA DE VALORES UNITARIOS DE SUELO Y CONSTRUCCIÓN EJERCICIO FISCAL 2024**  
**TABLA DE VALORES UNITARIOS DE SUELO**

ZONA HOMOGÉNEA DE VALOR	SECTOR	COLONIA - FRACCIONAMIENTO	MANZANA	VALOR UNITARIO POR M <sup>2</sup>
8	348	VILLAS DEL SUR	1, 2, 3, 4, 5, 6, 7, 8, 9, 10, 11, 12, 13, 14, 15, 16, 17, 18, 19, 20, 21, 22, 23, 24, 25, 26, 27, 28, 29, 30, 31, 32, 33, 34, 37, 42, 45, 46	\$ 1,150.00

8	349	RIBERAS DEL BRAVO	1, 2, 3, 4, 5, 6, 7, 8, 9, 10, 11, 12, 13, 14, 15, 16, 17, 18, 19, 20, 21, 22, 23, 24, 25, 26, 27, 28, 29, 30, 31, 32, 33, 34, 35, 36, 37, 38, 40, 41, 42, 43, 44, 45, 46, 47, 48, 49, 50, 51, 52, 53, 54, 55, 56, 57, 58, 59, 60, 61, 62, 63, 64, 65, 66, 67, 68, 69, 70, 71, 72, 73, 74, 76, 77, 78, 79, 80, 81, 82, 83, 84, 85, 86, 87, 88, 89, 90, 91, 92, 95	\$ 1,150.00
---	-----	-------------------	---	-------------

1	350	ZONA CERRIL	1, 2	\$ 45.00
3	350	LA CARBONIFERA	1	\$ 110.00

14	351	PARQUE INDUSTRIAL NORTE		\$ 2,000.00
----	-----	-------------------------	--	-------------

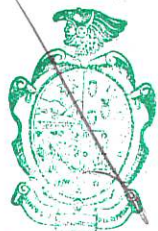
8	352	TERRANOVA	1, 2, 3, 4, 5, 6, 7, 8, 9, 10, 11, 12, 13, 14, 15, 16, 17, 18, 19, 20, 21, 22, 23, 24, 25, 26, 27, 28, 29, 30, 31, 32, 33, 34, 35, 36, 37, 38, 103, 104, 105, 113, 117, 118, 120	\$ 1,150.00
8	352	TERRANOVA SUR	101, 103, 104, 105, 106, 107, 111, 114, 115, 116, 117, 118, 119, 120, 121, 122, 123	\$ 1,150.00



SECRETARIA  
 DEL H. AYUNTAMIENTO  
**COTACAHUA**

**MUNICIPIO DE JUÁREZ**  
**TABLA DE VALORES UNITARIOS DE SUELO Y CONSTRUCCIÓN EJERCICIO FISCAL 2024**  
**TABLA DE VALORES UNITARIOS DE SUELO**

ZONA HOMOGÉNEA DE VALOR	SECTOR	COLONIA - FRACCIONAMIENTO	MANZANA	VALOR UNITARIO POR M <sup>2</sup>
8	352	VALLE DEL MARQUES	53, 58, 59, 60, 61, 62, 63, 64, 65, 67, 71, 76, 89	\$ 1,150.00
8	353	LOS ARCOS	1, 2, 4, 5, 6, 7, 8, 9, 10, 11, 13, 14, 15, 16, 17, 18, 19, 22, 23, 24, 25, 26, 27, 28, 29, 30, 31, 32, 40, 41, 97, 935	\$ 1,150.00
8	353	COLONIAL DEL SUR	101, 102, 103, 104, 105, 106, 107, 108, 109, 110, 111, 112, 113, 114, 115, 116, 117, 118, 119, 120, 121, 200	\$ 1,150.00
8	354	LAS HACIENDAS	1, 2, 3, 4, 5, 6, 7, 8, 9, 10, 11, 12, 13, 14, 15, 16, 17, 18, 19, 20, 21, 22, 23, 24, 25, 26, 27, 28, 29, 30, 31, 32, 33, 34, 35, 36, 37, 38, 39, 114, 115, 116, 117, 118, 119, 120, 121, 122, 123, 124, 125, 127, 128, 129, 130, 131, 132, 133, 134, 135, 136, 137, 138, 139, 140, 143, 144, 145, 146, 147, 148, 149, 150, 151, 152, 153, 154, 156, 157, 158, 159, 160, 161, 162, 163, 164, 165, 166, 167, 168, 169, 170, 171, 172, 173, 174	\$ 1,150.00
8	354	VALLE DE ALLENDE	41, 42, 43, 44, 45, 46, 47, 48, 49, 50, 51, 52, 53, 54, 55, 56, 57, 58, 59, 60, 61, 62, 63, 64, 65, 66, 67, 68, 69, 70, 71, 72, 73, 74, 75, 76, 77, 78, 79, 80, 81, 82, 83, 84, 85, 86, 87, 88, 89, 90, 91, 92, 93, 94, 95, 96, 97, 98, 99, 100, 101, 102, 103, 104, 105, 106, 107, 108, 109, 110, 111, 112, 113	\$ 1,150.00



SECRETARIA  
DEL H. AYUNTAMIENTO  
COTEJADO



**MUNICIPIO DE JUÁREZ**  
**TABLA DE VALORES UNITARIOS DE SUELO Y CONSTRUCCIÓN EJERCICIO FISCAL 2024**  
**TABLA DE VALORES UNITARIOS DE SUELO**

ZONA HOMOGÉNEA DE VALOR	SECTOR	COLONIA - FRACCIONAMIENTO	MANZANA	VALOR UNITARIO POR M <sup>2</sup>
8	354	CERRADAS SANTA ISABEL	181, 182, 183, 184, 185, 186, 187, 188, 189, 190, 191, 192, 193, 194, 195, 196, 197, 198, 199, 200, 201, 202, 203, 204, 206, 207, 208, 209, 210, 211, 212, 213, 214, 215, 216, 217, 218, 621	\$ 1,150.00


8	356	VALOR DE SECTOR		\$ 1,150.00
8	356	LOMAS DEL VALLE	13, 27, 251, 252, 253, 254, 255, 256, 257, 258, 259, 260, 261, 262, 263, 264, 265, 266, 267, 268, 269, 270, 271, 272, 273, 274, 275, 276, 277, 278, 279, 280, 281	\$ 1,150.00
8	356	VISTAS DE ZARAGOZA	25, 79, 101, 102, 103, 104, 105, 106, 107, 108, 109, 110, 111, 112, 113, 114, 115, 116, 117, 118, 119, 120, 121, 122, 123, 124, 125, 126, 127, 128, 129, 130, 131, 132, 133, 134, 135, 136, 137, 138, 143, 144	\$ 1,150.00
8	356	PORTAL DEL VALLE	151, 152, 153, 154, 156, 159, 160, 161, 163, 164, 165, 166, 167, 168, 169, 170, 171, 172, 173, 174, 176, 177, 178, 179, 180, 181, 183, 185, 186, 187, 188, 190, 191, 192, 193, 194, 195, 196, 197, 198, 199, 200, 201, 202, 203, 204, 206, 207, 208, 209, 210, 211, 212, 213, 214, 215, 216, 217, 218, 219, 220, 221, 222, 224, 225, 227, 228	\$ 1,150.00
8	356	PARQUE EL MIRADOR	30, 315, 316, 317, 318, 319, 320, 321, 322, 323	\$ 1,150.00

**MUNICIPIO DE JUÁREZ**  
**TABLA DE VALORES UNITARIOS DE SUELO Y CONSTRUCCIÓN EJERCICIO FISCAL 2024**  
**TABLA DE VALORES UNITARIOS DE SUELO**

ZONA HOMOGÉNEA DE VALOR	SECTOR	COLONIA - FRACCIONAMIENTO	MANZANA	VALOR UNITARIO POR M <sup>2</sup>
8	356	RIBERAS DEL BRAVO ETAPA IX	64, 43, 59, 60, 61, 62, 63, 65, 66, 67, 68, 71, 72, 73, 74, 76, 77, 78, 79, 80, 81, 82, 83, 84, 85, 86, 94, 99, 174, 179, 180, 182, 184, 189, 191, 194, 205, 220	\$ 1,150.00
8	356	CERRADAS DEL ALAMO 2	331, 332, 333, 334, 335, 336, 337, 338, 339, 340, 341, 342, 343, 344, 345, 346, 347, 348, 349, 350, 351, 352, 353, 354, 355, 356	\$ 1,150.00

8	358	VALOR DE SECTOR		\$ 1,150.00
8	358	PRADERAS DEL SOL	1, 2, 3, 4, 5, 6, 7, 8, 9, 10, 11, 12, 13, 14, 15, 16, 17, 18, 19, 20, 21, 22, 23, 24, 25, 26, 27, 28, 29, 30, 31, 32, 33, 34, 35, 36, 37, 38, 39, 40, 41, 42, 43, 44, 45, 46, 47, 48, 49, 50, 51, 52, 53, 54, 55, 56, 57, 58, 59, 60, 61, 62, 63, 64, 65, 66, 67, 68, 69, 70, 71, 72, 73, 74, 75, 76, 77, 78, 79, 80, 81, 82, 83, 84, 85, 86, 87, 88, 89, 90, 91, 92, 93, 94, 95, 96, 97, 98, 99, 100, 101, 102, 103, 104, 105, 106, 107, 108, 109, 110	\$ 1,150.00
8	358	PRADERAS DEL SOL	111, 112, 113, 114, 115, 116, 117, 118, 119, 120, 121, 122, 123, 124, 125, 126, 127, 128, 129, 130, 131, 132, 133, 134, 135, 136, 137, 138, 139, 140, 141, 142, 143, 144, 145, 146, 147, 148, 149, 150, 151, 152, 153, 154, 155, 156, 157, 158, 159, 160, 161, 162, 163, 164, 165, 166, 167, 168, 169, 170, 171, 172, 173, 174, 175, 176, 177, 178, 179, 180, 181, 182, 183, 184, 185, 186, 187, 188, 189, 190, 191, 192, 193, 194, 195, 196, 197, 198, 199, 200, 201, 202, 203, 204, 205, 206, 207, 208, 209, 210, 211, 212, 213, 214, 215, 216, 217, 218, 219, 220, 221, 223, 224, 225, 325	\$ 1,150.00

8	359	VALOR DE SECTOR		\$ 1,150.00
---	-----	-----------------	--	-------------




SECRETARÍA  
 DEL H. AYUNTAMIENTO  
**COEJECADO**



**MUNICIPIO DE JUÁREZ**  
**TABLA DE VALORES UNITARIOS DE SUELO Y CONSTRUCCIÓN EJERCICIO FISCAL 2024**  
**TABLA DE VALORES UNITARIOS DE SUELO**

ZONA HOMOGÉNEA DE VALOR	SECTOR	COLONIA - FRACCIONAMIENTO	MANZANA	VALOR UNITARIO POR M <sup>2</sup>
8	359	REAL DEL DESIERTO	231, 232, 235, 236, 237, 239, 240, 242, 243, 244, 246	\$ 1,150.00
8	359	URBIVILLA DEL PRADO	241, 251, 252, 253, 254, 255, 256, 257, 258, 259, 260, 261, 262, 263, 264, 265, 266, 267, 268, 269, 270, 271, 272, 273, 274, 275, 276, 277, 278, 279, 280, 281, 282, 283, 284, 285, 286, 287, 288, 289, 291, 292, 293, 295, 296, 297, 298, 299, 300, 301, 302, 303, 304, 305, 306, 307, 308, 309, 310, 311, 312, 313, 314, 315, 316, 317, 318, 319, 320, 321, 322, 323	\$ 1,150.00
8	359	SENDEROS DE SAN ISIDRO	1, 2, 3, 4, 5, 6, 7, 8, 9, 10, 11, 12, 13, 14, 15, 16, 17, 18, 19, 20, 21, 22, 23, 24, 25, 26, 27, 28, 29, 30, 31, 32, 33, 34, 35, 36, 37, 38, 39, 40, 41, 42, 43, 44, 45, 46, 47, 48, 49, 50, 51, 52, 53, 54, 55, 56, 57, 58, 59, 60, 61, 62, 63, 64, 65, 66, 67, 68, 69, 70, 71, 72, 73, 74, 75, 76, 77, 78, 79, 80, 81, 82, 83, 84, 85, 86, 87, 88, 89, 90, 91, 92, 93, 94, 95, 96, 97, 98, 99, 100, 101, 102, 103, 104, 105, 106, 107, 108, 109, 110, 111, 112, 113, 114, 115, 116, 117, 118, 119, 120	\$ 1,150.00
8	359	SENDEROS DE SAN ISIDRO	121, 122, 123, 124, 125, 126, 127, 128, 129, 130, 131, 132, 133, 134, 135, 136, 137, 138, 139, 140, 141, 142, 143, 144, 145, 146, 147, 148, 149, 150, 151, 152, 153, 154, 155, 156, 157, 158, 159, 160, 161, 162, 163, 164, 165, 166, 167, 168, 169, 170, 171, 172, 173, 174, 175, 176, 177, 178, 179, 180, 181, 182, 183, 184, 185, 186, 187, 188, 189, 190, 191, 192, 193, 194, 195, 196, 197, 198, 199, 200, 201, 202, 203, 204	\$ 1,150.00



**MUNICIPIO DE JUÁREZ**  
**TABLA DE VALORES UNITARIOS DE SUELO Y CONSTRUCCIÓN EJERCICIO FISCAL 2024**  
**TABLA DE VALORES UNITARIOS DE SUELO**

ZONA HOMOGÉNEA DE VALOR	SECTOR	COLONIA - FRACCIONAMIENTO	MANZANA	VALOR UNITARIO POR M <sup>2</sup>
8	359	PORTAL DE ORIENTE	325, 326	\$ 1,150.00
8	359	CERRADAS SAN ANGEL	331, 332, 333, 334, 335, 336, 337, 338, 339, 340, 341, 342, 343, 344, 345, 346, 347, 348, 349, 350, 351, 352, 353, 354, 355, 356, 357, 358, 359, 360, 361, 362	\$ 1,150.00
8	359	PRIVADAS FLORENCIA	371, 372, 373, 374, 375, 376, 377	\$ 1,150.00
8	359	CERRADAS DE LA PROVIDENCIA	381, 382, 383, 384, 385, 386, 387, 388, 389, 390, 391, 392, 393, 394, 395, 396, 397, 398, 399, 400, 401, 402, 403, 404, 405, 406, 407, 408, 409, 410, 411, 412	\$ 1,150.00
8	359	PRIVADAS NAPOLES	421, 422, 423, 424, 425, 426, 427	\$ 1,150.00

8	360	VALOR DE SECTOR		\$ 1,150.00
8	360	URBIVILLA DEL CEDRO	46, 47, 48, 49, 50, 51, 52, 53, 54, 55, 56, 57, 58, 59, 60, 61, 62, 63, 64, 65, 66, 67, 68, 69, 70, 71, 72, 73, 74, 75, 76, 77, 78, 79, 80, 81, 82, 83, 84, 85, 86, 87, 88, 89, 90, 91, 92, 93, 94, 95, 96, 97, 98, 99, 100, 101, 102, 103, 104, 105, 106, 107, 108, 109, 110, 111, 112, 113, 114, 115, 116, 117, 118, 119, 120, 121, 122, 123, 124, 125, 126, 127, 128, 129, 130, 131, 132, 133, 134, 135, 136, 137, 138, 139, 140, 141, 142, 143, 144, 159, 160, 171, 172, 173, 174, 175, 176, 177, 178, 180, 181, 182, 183, 184, 185, 186, 187, 188, 189, 191, 192, 193, 194, 195, 196, 197, 198, 199, 201, 202, 203, 204, 205, 206, 207, 208, 209, 211, 212, 213, 215, 216, 217, 219, 221, 222, 223, 224, 225, 226, 227, 228, 229, 230, 231, 232, 233, 234, 235, 236, 237, 238, 241, 253, 255, 260, 276	\$ 1,150.00






MUNICIPIO DE JUÁREZ

TABLA DE VALORES UNITARIOS DE SUELO Y CONSTRUCCIÓN EJERCICIO FISCAL 2024

TABLA DE VALORES UNITARIOS DE SUELO

ZONA HOMOGÉNEA DE VALOR	SECTOR	COLONIA - FRACCIONAMIENTO	MANZANA	VALOR UNITARIO POR M <sup>2</sup>
8	360	LOMAS DEL DESIERTO	24, 241, 242, 243, 244, 245, 246, 247, 248, 249, 250, 421, 422, 423, 424, 425, 426, 427	\$ 1,150.00
8	360	ORIENTE XXI	146, 147, 148, 149, 150, 151, 152, 153, 154, 155, 156, 157	\$ 1,150.00
8	360	VALLE ORIENTE	159, 160, 161, 162, 163, 164, 165, 166, 167, 168, 169	\$ 1,150.00
8	360	PARAJES DE SAN JUAN	1, 2, 3, 4, 5, 6, 7, 8, 9, 10, 11, 12, 13, 14, 15, 16, 17, 18, 19, 20, 21, 22, 23, 24, 25, 26, 27, 28, 29, 30, 31, 32, 33, 34, 35, 36, 37, 38, 39, 40, 41	\$ 1,150.00
8	360	URBIVILLA DEL CAMPO	22, 140, 212, 261, 262, 263, 264, 265, 266, 267, 268, 269, 270, 271, 272, 273, 274, 275, 276, 277, 278, 279, 280, 281, 282, 283, 284, 285, 286, 287, 288, 289, 290, 291, 292, 293, 294, 295, 296, 297, 298, 299, 300, 301, 302, 303, 304, 305, 306, 307, 308, 309, 310, 311, 312, 313, 314, 315, 316, 317, 318, 319, 331	\$ 1,150.00
8	360	URBIVILLA BONITA	351, 352, 353, 354, 355, 356, 357, 358, 359, 360, 361, 362, 363, 364, 365, 366, 367, 368, 369, 370, 371, 372, 382, 383, 386, 392, 393	\$ 1,150.00
9	360	CANDRA DE VILLA BONITA	373, 374, 375, 376, 377, 378, 379, 380, 381, 382, 383, 384, 385, 386, 387, 388, 389, 390, 391, 392, 393, 394, 395, 396, 397, 398, 399, 400, 401, 402, 403, 404, 405, 406, 407, 408, 409	\$ 1,300.00
10	360	PORTALES DE SAN ANTONIO	431, 432, 433, 434, 435, 436, 437, 438, 439, 440, 441, 442, 443, 444, 445, 446, 447, 448, 449, 450, 451, 452, 453, 454, 455, 456, 457, 458, 459	\$ 1,500.00



SECRETARIA  
DEL H. AYUNTAMIENTO  
**COTEJUNDO**  
137/174

**MUNICIPIO DE JUÁREZ**  
**TABLA DE VALORES UNITARIOS DE SUELO Y CONSTRUCCIÓN EJERCICIO FISCAL 2024**  
**TABLA DE VALORES UNITARIOS DE SUELO**

ZONA HOMOGÉNEA DE VALOR	SECTOR	COLONIA - FRACCIONAMIENTO	MANZANA	VALOR UNITARIO POR M <sup>2</sup>
8	360	AMARA RESIDENCIAL		\$ 1,150.00

8	361	VILLAS DE ALCALA	1, 2, 3, 4, 5, 6, 7, 8, 9, 10, 11, 12, 13, 14, 15, 16, 17, 18, 19, 20, 21, 22, 23, 24, 25, 26, 27, 28, 29, 30, 31, 32, 33, 34, 35, 36, 37, 38, 51, 52, 53, 54, 55, 56, 57, 58, 59, 60, 156, 157, 158, 554, 555, 557, 558	\$ 1,150.00
8	361	PARAJE DE SAN JOSE	61, 62, 63, 64, 65, 66, 67, 68, 69, 70, 71, 72, 73, 74, 75, 76, 77, 78, 79, 80, 81, 82, 83, 84, 85, 86, 87, 88, 89, 90, 91, 92, 93, 94, 95, 96, 97, 98, 99, 100, 101, 102, 103, 104, 105, 106, 107, 108, 109, 110, 111, 112, 113, 114, 115, 116, 117, 118, 119, 120, 121, 122, 123, 124, 125, 126, 127, 128, 129, 130, 131, 132, 133, 134, 135, 136, 137, 138, 139, 140, 141, 142, 143, 144, 145, 146, 147, 148, 149, 150, 151, 152, 153, 174	\$ 1,150.00
8	361	SENDEROS DEL SOL	18, 180, 181, 182, 183, 184, 185, 186, 187, 188, 189, 190, 191, 192, 193, 194, 195, 196, 197, 198, 199, 200, 201, 202, 203, 204, 205, 206	\$ 1,150.00
8	361	VALLE DE FUNDADORES	169, 251, 252, 253, 254, 255, 256, 257, 258, 259, 260, 261, 262, 263, 264, 265, 266, 267, 268, 269, 270, 271, 366	\$ 1,150.00

8	362	LOTE BRAVO	79, 118, 500, 164	\$ 1,150.00
---	-----	------------	-------------------	-------------

SECRETARIA  
 DEL H. AYUNTAMIENTO  
**COTEJADO**




**MUNICIPIO DE JUÁREZ**  
**TABLA DE VALORES UNITARIOS DE SUELO Y CONSTRUCCIÓN EJERCICIO FISCAL 2024**  
**TABLA DE VALORES UNITARIOS DE SUELO**

ZONA HOMOGÉNEA DE VALOR	SECTOR	COLONIA - FRACCIONAMIENTO	MANZANA	VALOR UNITARIO POR M <sup>2</sup>
8	363	PORTAL DEL ROBLE II	3, 4, 5, 6, 7, 8, 9, 10, 11, 12, 13, 14, 15, 16, 17, 18, 19, 20, 21, 22, 23, 24, 25, 26, 27, 28, 29, 30, 31, 32, 33, 34, 35, 36, 37, 38, 39, 40, 41, 42, 43, 44, 45, 46, 47, 48, 49, 50, 51, 52, 53, 55, 56, 57, 58, 59, 60, 61, 62, 63, 64, 65, 66, 67, 68, 69, 70, 71, 72, 73, 74, 75, 76, 77, 79, 80, 81, 82, 83, 84, 85, 86, 87, 88, 89, 90, 91, 92, 93, 94, 95, 96, 97, 98, 99, 100, 101	\$ 1,150.00
5	363	JOSE SULAIMAN	111, 112, 113, 114, 115, 116, 117, 118, 119, 120, 121, 122, 123, 124, 125, 126, 128, 129	\$ 430.00

8	366	JARDINES DE ROMA	1, 2, 3, 4, 5, 6, 7, 8, 9, 10, 11, 12, 13, 14, 15, 16, 17, 18, 19, 20, 21, 22, 23, 24, 25, 26, 27, 28, 29, 30, 31, 32, 33, 34, 35, 36, 37, 38, 39, 40, 41, 42, 43, 44, 45, 46, 47	\$ 1,150.00
8	366	SENDEROS DE ORIENTE	35, 123, 128, 129, 130, 131, 132, 133, 134, 135, 136, 141, 142, 143, 144, 145, 146, 147	\$ 1,150.00
8	366	MISION DE CREEL	246, 135, 201, 202, 203, 204, 205, 206, 207, 208, 209, 210, 211, 212, 213, 214, 215, 216, 217, 218, 219, 220, 221, 222, 223, 224, 225, 226, 227, 228, 229, 230, 231, 232, 233, 234, 235, 236, 237, 238, 239, 240, 241, 242, 243, 244, 245, 312, 320	\$ 1,150.00

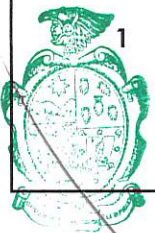
8	368	PUNTA DEL ESTE	1, 2, 5, 8, 9	\$ 1,150.00
---	-----	----------------	---------------	-------------



SECRETARÍA DE PLANEACIÓN Y PRESUPUESTO  
**SECRETARÍA DE PLANEACIÓN Y PRESUPUESTO**  
 139/174

**MUNICIPIO DE JUÁREZ**  
**TABLA DE VALORES UNITARIOS DE SUELO Y CONSTRUCCIÓN EJERCICIO FISCAL 2024**  
**TABLA DE VALORES UNITARIOS DE SUELO**

ZONA HOMOGÉNEA DE VALOR	SECTOR	COLONIA - FRACCIONAMIENTO	MANZANA	VALOR UNITARIO POR M <sup>2</sup>
1	500	LUIS REY	1	\$ 45.00
1	700	PLAZUELA DE ACUÑA	1, 3, 6, 7, 9, 11, 12	\$ 45.00
5	701	AVICOLA EMILIANO ZAPATA	17, 74	\$ 430.00
1	701	PLAZUELA DE ACUÑA (EL VERGEL)	1, 2, 3, 4, 5, 6, 7, 8, 9, 10, 11, 12, 13, 14, 15, 17, 18, 19, 20, 21, 22, 23, 24, 25, 27, 29, 31, 32, 33, 36, 40, 41, 42, 43, 44, 45, 46, 47, 48, 49, 50, 51, 52, 53, 54, 55, 56, 57, 58, 59, 61, 62, 63, 64, 65, 66, 67, 68, 69, 70, 71, 72, 74, 75, 77, 78, 80, 81, 84, 85, 86, 88, 89, 91, 92, 101, 102, 103, 110, 200	\$ 45.00
1	702	PLAZUELA DE ACUÑA	1, 7, 11, 31	\$ 45.00
1	702	EL VERGEL (PLAZUELA DE ACUÑA)	2, 3, 4, 5, 6, 7, 8, 10, 11, 12, 13, 14, 15, 16, 17, 18, 9	\$ 45.00
1	703	PLAZUELA DE ACUÑA	6, 9, 10, 11, 13	\$ 45.00
1	703	EL VERGEL (PLAZUELA DE ACUÑA)	1, 2, 3, 4, 5, 6, 7, 8, 9, 10, 11, 12, 13, 14, 15, 16, 17, 18, 19, 30	\$ 45.00
1	704	PLAZUELA DE ACUÑA	1, 2, 3, 4, 5, 6, 7, 8, 9, 10, 11, 12, 13, 14, 15, 16, 17, 18, 19, 20, 21, 22, 23, 24, 25, 26, 27, 28, 29, 30, 31, 33, 34, 35, 36, 37, 38, 40, 42, 43, 44, 45, 46, 47, 48, 49, 50, 51, 52, 53, 54, 55, 56, 57, 59, 60, 61, 62, 63, 65, 66, 67, 68, 69, 102, 103, 114, 117, 125	\$ 45.00



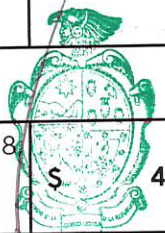
SECRETARÍA  
DEL H. AYUNTAMIENTO  
COAHUILA





**MUNICIPIO DE JUÁREZ**  
**TABLA DE VALORES UNITARIOS DE SUELO Y CONSTRUCCIÓN EJERCICIO FISCAL 2024**  
**TABLA DE VALORES UNITARIOS DE SUELO**

ZONA HOMOGÉNEA DE VALOR	SECTOR	COLONIA - FRACCIONAMIENTO	MANZANA	VALOR UNITARIO POR M <sup>2</sup>
1	705	GRANJAS CENTAURO (PLAZUELA DE ACUÑA)	1,2,4, 5, 6, 7, 8, 9,10, 11, 12, 13, 14, 15, 16, 17,18,19, 20, 21, 22, 23, 25, 26, 27,28, 30, 31, 32, 33, 34, 38, 39, 40, 41, 42, 44, 45,46, 47, 48, 49, 51, 52, 55, 56, 57, 58, 61, 62, 63, 64, 65,68, 70, 72, 73, 77, 78, 79,81, 82, 83, 84, 86, 87, 100, 101, 102, 103, 104, 105, 106, 107, 108, 109, 110, 111, 112, 113, 114, 115, 116, 117, 118, 119, 120, 121, 122, 123, 124, 125, 126, 127, 130, 131, 132, 134	\$ 45.00
1	705	PLAZUELA DE ACUÑA		\$ 45.00
1	706	PLAZUELA DE ACUÑA	1, 2, 3, 4, 5, 6, 7, 8, 9, 10, 16, 17, 18, 15	\$ 45.00
1	706	EL VERGEL	1, 2, 5, 9, 10, 11, 12, 13, 14, 15, 18	\$ 45.00
1	707	PLAZUELA DE ACUÑA	1, 2, 3, 4, 5, 6, 7, 8, 9, 10,13	\$ 45.00
1	708	PLAZUELA DE ACUÑA	1, 2, 3, 5, 6, 14, 16, 17, 18, 53, 86	\$ 45.00
1	708	EL VERGEL	1, 2, 3, 4, 5, 6, 7, 8, 9, 10, 11, 12, 13, 14, 15, 16, 17, 18, 19	\$ 45.00
1	709	PLAZUELA DE ACUÑA	1, 2, 3, 4, 5, 6, 7, 8, 9, 10, 11, 12, 13, 14, 15, 16, 17, 18, 19, 20, 21, 22, 24, 25, 26, 27, 28, 29, 31, 32, 33, 34, 40, 102, 103	\$ 45.00
1	710	GRANJAS DEL DESIERTO	2, 5, 6, 7, 10, 11, 12, 14, 15, 16, 18, 19, 22, 26, 27, 28, 29, 30, 31, 32, 34	\$ 45.00



**MUNICIPIO DE JUÁREZ**  
**TABLA DE VALORES UNITARIOS DE SUELO Y CONSTRUCCIÓN EJERCICIO FISCAL 2024**  
**TABLA DE VALORES UNITARIOS DE SUELO**

ZONA HOMOGÉNEA DE VALOR	SECTOR	COLONIA - FRACCIONAMIENTO	MANZANA	VALOR UNITARIO POR M <sup>2</sup>
1	710	PLAZUELA DE ACUÑA	1, 4, 7, 10, 11, 12, 16, 17, 28, 29, 30, 32, 36	\$ 45.00
1	710	EL VERGEL	1, 2, 3, 4, 5, 6, 7, 8, 9, 10, 11, 12, 13, 14, 15, 16, 17, 18, 19, 20, 21, 22, 23, 24, 25, 26, 27, 28, 29, 30, 31, 32, 33, 34, 35, 36	\$ 45.00

1	711	PLAZUELA DE ACUÑA	1, 2, 3, 4, 5, 6, 7, 8, 9, 10, 11, 12	\$ 45.00
1	711	EL VERGEL	5, 8, 12, 13, 14, 15, 16, 97	\$ 45.00

1	712	PLAZUELA DE ACUÑA	1, 2, 3, 4, 5, 6, 7, 8, 9, 10, 11, 13	\$ 45.00
---	-----	-------------------	---------------------------------------	----------

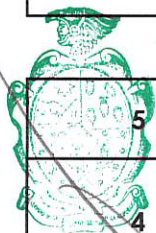
1	713	PLAZUELA DE ACUÑA	1, 2, 4, 5, 6, 7, 8, 9, 10, 11, 12, 13, 14, 15	\$ 45.00
1	713	EL VERGEL	3	\$ 45.00

1	714	EL VERGEL	2	\$ 45.00
1	714	CARBONIFERA	1, 6	\$ 45.00

1	715	EL VERGEL	1	\$ 45.00
---	-----	-----------	---	----------

1	716	LOMAS DE POLEO	1, 2, 11, 12, 14, 17, 20, 21, 22, 23, 24, 27, 28, 29, 30	\$ 45.00
1	716	LA CARBONIFERA	1,5	\$ 45.00

5	717	EJIDO SAN ISIDRO RIO GRANDE ( ZONA ASENTAMIENTO)	1, 8, 9, 11, 12, 13, 14, 19, 25, 31	\$ 430.00
4	717	RESERVA SAN ISIDRO (REGULARIZACION DEL GOB. ESTADO)		\$ 215.00



SECRETARÍA  
DEL H. AYUNTAMIENTO

**COTEJADO**

MUNICIPIO DE JUÁREZ

TABLA DE VALORES UNITARIOS DE SUELO Y CONSTRUCCIÓN EJERCICIO FISCAL 2024

TABLA DE VALORES UNITARIOS DE SUELO


ZONA HOMOGÉNEA DE VALOR	SECTOR	COLONIA - FRACCIONAMIENTO	MANZANA	VALOR UNITARIO POR M <sup>2</sup>
14	717	LOTE BRAVO	2, 3, 4, 5, 7, 8, 9, 10, 11, 13, 14, 18, 19, 20, 23, 24, 25, 28, 30, 31, 32, 33, 70, 71	\$ 2,000.00
14	717	PARQUE INDUSTRIAL SALVACAR	13, 14	\$ 2,000.00
14	717	PARQUE INDUSTRIAL AMERICAS	14	\$ 2,000.00
14	717	PARQUE INDUSTRIAL INDEPENDENCIA	14	\$ 2,000.00
14	717	ZONA INDUSTRIAL (LOTE BRAVO)	14	\$ 2,000.00
14	717	PARQUE INDUSTRIAL AMERICAN INDUSTRIES INDEPENDENCIA II	14	\$ 2,000.00
25	717	PLAZA SIGLO 21	14	\$ 7,500.00
1	717	EL MIRADOR	14	\$ 45.00
5	718	AVÍCOLA EMILIANO ZAPATA	1, 11, 49, 56, 57, 59, 61, 62, 63, 64, 65, 67, 69, 68, 70, 71, 72, 73, 74, 75, 76, 77, 78	\$ 430.00
1	718	LOS OJITOS	1, 2, 3, 5, 6, 8, 11, 13, 14, 18, 22, 23, 25, 30, 31, 40, 44, 65	\$ 45.00
1	718	OJITOS (AREA CERRIL)	3, 6, 13, 45	\$ 45.00
5	718	SAN AGUSTIN	1, 3, 11, 13, 22, 25, 31	\$ 430.00
1	719	PLAZUELA DE ACUÑA	1, 2, 3, 4, 5, 6, 7, 8, 9, 10, 11, 12	\$ 45.00
1	720	PLAZUELA DE ACUÑA	1, 2, 3, 6, 7, 8, 9, 10, 11, 12, 13, 14, 15, 17, 18, 19, 20	\$ 45.00
1	721	PLAZUELA DE ACUÑA	6, 7	\$ 45.00



ESTADISTICA  
TAMBIEN  
143/174

**MUNICIPIO DE JUÁREZ**  
**TABLA DE VALORES UNITARIOS DE SUELO Y CONSTRUCCIÓN EJERCICIO FISCAL 2024**  
**TABLA DE VALORES UNITARIOS DE SUELO**

ZONA HOMOGÉNEA DE VALOR	SECTOR	COLONIA - FRACCIONAMIENTO	MANZANA	VALOR UNITARIO POR M <sup>2</sup>
1	722	VILLA ESPERANZA	2, 4	\$ 45.00
5	723	LAS GRANJAS	1, 8, 11, 12, 14, 16, 17, 18, 19, 20, 21, 22, 23, 24, 25, 26, 27, 28, 29, 30, 31, 32, 33, 34, 35, 36, 37, 38, 39, 40, 41, 42, 43, 44, 45, 46, 47, 48, 49, 50, 51, 52, 53, 54, 55, 56	\$ 430.00
5	724	LAS GRANJAS	4, 6, 9, 10, 11, 12, 13, 15, 16, 17, 18, 19, 20, 21, 22, 23, 24, 25, 26, 27, 28, 29, 30, 31, 32, 33, 34, 35, 36, 37, 38, 39, 40, 41, 42, 43, 44, 45, 46, 47, 48, 49, 50, 51, 52, 53, 54, 55, 56, 58, 63, 65, 91	\$ 430.00
3	725	GRANJAS SANTA ELENA	1, 2, 3, 4, 5, 6, 7, 8, 9, 10, 11, 12, 13, 14, 15, 16, 17, 18, 19, 20, 21, 22, 23, 24, 25, 26, 27, 28, 29, 30, 31, 32, 33, 34, 35, 36, 37, 38, 39, 40, 41, 42, 43, 44, 45, 46, 47, 48, 49, 50, 51, 52, 53, 54, 55, 56, 57, 58, 59, 60, 61, 62, 63, 64, 65, 66, 67, 68, 69, 70, 71, 72, 73, 74, 81, 94, 333	\$ 110.00
3	725	RANCHO VIEJO	80, 81, 82	\$ 110.00



SECRETARÍA  
 DEL H. AYUNTAMIENTO  
**COTIZADO**

MUNICIPIO DE JUÁREZ

TABLA DE VALORES UNITARIOS DE SUELO Y CONSTRUCCIÓN EJERCICIO FISCAL 2024

TABLA DE VALORES UNITARIOS DE SUELO

ZONA HOMOGÉNEA DE VALOR	SECTOR	COLONIA - FRACCIONAMIENTO	MANZANA	VALOR UNITARIO POR M <sup>2</sup>
3	726	GRANJAS SANTA ELENA	1, 2, 3, 4, 5, 6, 7, 8, 9, 10, 11, 12, 13, 14, 15, 16, 17, 18, 19, 20, 21, 22, 23, 24, 25, 26, 27, 28, 29, 30, 31, 32, 33, 34, 35, 36, 37, 38, 39, 40, 41, 42, 43, 44, 45, 46, 47, 48, 49, 50, 51, 52, 53, 54, 55, 56, 57, 58, 59, 60, 61, 62, 63, 64, 65, 66, 67, 68, 69, 70, 71, 72, 73, 74, 75, 131	\$ 110.00
3	727	PLAZUELA DE ACUÑA	1, 2, 3, 4, 5, 6, 7, 8, 10, 11, 12, 13, 14, 15, 16, 17, 18, 20, 21, 22, 23, 24, 25, 26, 27, 28, 29, 30, 32, 33, 34, 35, 36, 37, 38, 39, 40, 41, 42, 43, 44, 45, 46, 47, 48, 49, 50, 51, 52, 53, 54, 55, 56, 57, 58, 59, 60, 61, 62, 63, 64, 65, 66, 67, 68, 69, 70	\$ 110.00
3	728	PLAZUELA DE ACUÑA	1, 2, 3, 4, 5, 6, 7, 8, 9, 10, 11, 12, 13, 14, 15, 16, 17, 18, 19, 20, 21, 22, 23, 24, 25, 26, 27, 28, 29, 30, 31, 32, 33, 34, 35, 36, 37, 38, 39, 40, 41, 42, 43, 44, 45, 46, 47, 48, 49, 50, 51, 52, 53, 54, 55, 56, 57, 58, 59, 60, 61, 62, 63, 64, 65, 66, 67, 68, 69, 70, 71, 72, 73	\$ 110.00
3	729	PLAZUELA DE ACUÑA	1, 2, 3, 4, 5, 6, 7, 8, 9, 10, 11, 12, 13, 14, 15, 16, 17, 18, 19, 20, 21, 22, 23, 24, 25, 26, 27, 28, 29, 30, 31, 32, 33, 34, 35, 36, 37, 38, 39, 40, 41, 42, 43, 44, 45, 46, 47, 48, 49, 50, 51, 52, 53, 54, 55, 56, 57, 68, 70, 74	\$ 110.00
3	730	PLAZUELA DE ACUÑA	1, 2, 3, 4, 5, 6, 7, 8, 9, 10, 11, 12	\$ 110.00
3	731	PLAZUELA DE ACUÑA	1, 2, 3, 4, 5, 6	\$ 110.00

SECRETARIA  
DEL H. AYUNTAMIENTO  
COTEJADO  
145/174

**MUNICIPIO DE JUÁREZ**  
**TABLA DE VALORES UNITARIOS DE SUELO Y CONSTRUCCIÓN EJERCICIO FISCAL 2024**  
**TABLA DE VALORES UNITARIOS DE SUELO**

ZONA HOMOGÉNEA DE VALOR	SECTOR	COLONIA - FRACCIONAMIENTO	MANZANA	VALOR UNITARIO POR M <sup>2</sup>
3	732	PLAZUELA DE ACUÑA	1, 2, 3, 4, 5, 6, 7, 8, 9, 10, 12, 13, 14, 15, 16, 17, 18, 19, 20, 21, 22, 23, 24, 25, 26, 27, 28, 29, 30, 31, 32, 33, 34, 35, 37, 38, 39, 40, 41, 43, 44, 45, 46, 47, 48, 49, 50, 51, 52, 53, 54, 55, 74	\$ 110.00

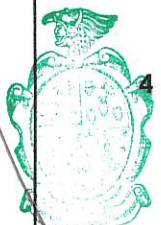
3	733	PLAZUELA DE ACUÑA	1, 2, 3, 4, 5, 6, 7, 8, 9, 10, 11, 12, 13, 14, 15, 16, 17, 18, 19, 20, 21, 22, 23, 24, 25, 26, 27, 28, 29, 30, 31, 32, 33, 34, 35, 36, 37, 38, 39, 40, 41, 42, 43, 44, 45, 46, 47, 48, 49, 50, 51, 52, 53, 54, 55, 56, 57, 58, 59, 60, 61, 62, 63, 64, 65, 66, 67, 68, 69, 70, 71, 72, 73, 74, 75, 76, 77, 78, 79, 80, 81, 82, 83, 84, 85, 86, 87, 88, 89, 90, 91, 92, 93, 94, 95, 96, 97, 98	\$ 110.00
---	-----	-------------------	---	-----------

3	734	PLAZUELA DE ACUÑA	1, 2, 3, 4, 5, 6, 7, 8, 9, 40	\$ 110.00
---	-----	-------------------	-------------------------------	-----------

4	735	VALLE DORADO	1, 2, 3, 4, 5, 6, 7, 8, 9, 10, 11, 12, 13, 14, 15, 16, 17, 18, 19, 20, 21, 22, 23, 24, 25, 26, 27, 28, 29, 30, 31, 32, 33, 34, 35, 36, 37, 38, 39, 40, 41, 42, 43, 44, 45, 46, 47, 48, 49, 50, 51, 52, 53, 54, 55, 56, 59, 60, 61, 62, 63, 64, 65, 66, 68, 69, 70, 71, 72, 73, 74, 75, 76, 77, 78, 79, 80, 81, 82, 83	\$ 215.00
---	-----	--------------	---	-----------

4	736	VALLE DORADO	1, 2, 3, 4, 5, 6, 7, 8, 9, 10, 11, 12, 13, 15, 16, 17, 18, 19, 20, 21, 22, 23, 25, 26, 27, 28, 29, 30, 31, 32, 33, 34, 35, 36, 37, 38, 39, 40, 41, 43, 44, 45, 46, 47, 48, 49, 50, 51, 52, 53, 55, 56, 57, 58, 59, 60, 61, 62, 63, 64, 65, 66, 67, 72, 73	\$ 215.00
---	-----	--------------	---	-----------

4	736	VALLE DORADO CUARTA SECCION	50	\$ 215.00
---	-----	-----------------------------	----	-----------




SECRETARÍA  
 DEL H. AYUNTAMIENTO  
**CONCORDADO**

MUNICIPIO DE JUÁREZ

TABLA DE VALORES UNITARIOS DE SUELO Y CONSTRUCCIÓN EJERCICIO FISCAL 2024

TABLA DE VALORES UNITARIOS DE SUELO

ZONA HOMOGÉNEA DE VALOR	SECTOR	COLONIA - FRACCIONAMIENTO	MANZANA	VALOR UNITARIO POR M <sup>2</sup>
4	737	VALLE DORADO	1, 2, 3, 4, 5, 7, 8, 9, 11, 12, 14, 15, 16, 18, 19, 24, 29, 31, 32, 34, 38, 39, 41, 42, 44, 45, 46, 47, 50, 51, 52, 54, 55, 57, 58, 63, 64, 65, 66, 67, 69, 70, 71, 72, 73, 74, 75, 76, 77, 78, 79, 80, 81, 82, 83, 84, 85, 86	\$ 215.00
3	738	VILLA ESPERANZA	1,3, 5, 7, 8, 9, 15, 17, 18, 22, 34, 35, 100, 110	\$ 110.00
3	739	KILOMETRO 27	6,10	\$ 110.00
3	739	VILLA ESPERANZA	1,2, 3, 4, 5, 6, 7, 8, 9, 10, 11, 12, 13, 14,15, 17, 18, 19, 20, 21, 22, 23, 24, 25, 26, 27, 28, 29, 30, 31, 32, 33, 34, 35, 36, 37, 38, 39, 41, 42, 43, 44, 45, 46, 47, 48, 49, 50, 51, 52, 54, 55, 56, 58, 59, 60, 61, 63, 65, 66, 68, 69, 70, 71, 72, 73, 74, 75, 76, 77, 79, 80, 82, 83, 85, 87, 88, 89, 90, 94, 96, 102, 100, 108, 109, 110	\$ 110.00
3	740	KILOMETRO 29	1, 2, 3, 4, 6, 7, 8, 9, 10, 11, 12, 13, 14, 15, 16, 17, 18, 19, 20, 21, 22, 23, 24, 25, 26, 27, 28, 29, 30, 31, 32, 33, 34, 36, 37, 43, 61	\$ 110.00
3	741	AMPLIACION KM 29	1, 3, 4, 5, 6, 7, 10, 11, 12, 13, 14, 15, 16, 17, 18, 19, 21, 22, 23, 24, 25, 26, 27, 28, 29, 30, 31, 32, 33, 34, 36, 37, 38, 39, 40, 41, 42, 43, 44, 45, 46, 47, 48, 49, 50, 51, 52, 53, 54, 55, 56, 57, 58, 59, 60, 61, 62, 63	\$ 110.00
3	741	JESUS REYES HEROLES	10	\$ 110.00
3	742	PLAZUELA DE ACUÑA (LOTE 13)	1, 2, 3, 4, 5, 8, 9	\$ 110.00



SECRETARÍA  
DEL H. AYUNTAMIENTO  
CATEADO  
147/174

**MUNICIPIO DE JUÁREZ**  
**TABLA DE VALORES UNITARIOS DE SUELO Y CONSTRUCCIÓN EJERCICIO FISCAL 2024**  
**TABLA DE VALORES UNITARIOS DE SUELO**

ZONA HOMOGÉNEA DE VALOR	SECTOR	COLONIA - FRACCIONAMIENTO	MANZANA	VALOR UNITARIO POR M <sup>2</sup>
3	743	CAMILO CIENFUEGOS	3, 9, 14, 15, 18, 23	\$ 110.00
3	743	KILOMETRO 28	1, 4, 5, 7, 8, 9, 10, 14, 15, 16, 19, 20, 21, 22, 23, 24	\$ 110.00

3	744	GRANJAS DEL REAL	19, 31, 38, 39, 40, 41, 48, 55, 58, 64, 65, 66, 67, 68, 69, 73, 74, 75, 76, 77, 79	\$ 110.00
---	-----	------------------	--	-----------

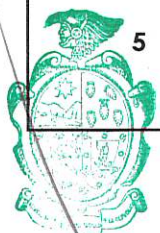
3	747	BELLO HORIZONTE	51, 52, 54, 56, 62	\$ 110.00
3	747	CAMPESINA	1, 2, 3, 4, 5, 6, 7, 9, 10, 11, 12, 13, 14, 15, 16, 18, 19, 20, 21, 22, 25, 27, 30, 31, 38, 39	\$ 110.00
3	747	VALOR DE SECTOR		\$ 110.00

3	748	GRANJAS EL PROGRESO	1, 3, 5, 11, 16, 18, 19, 36, 46, 48, 50	\$ 110.00
---	-----	---------------------	---	-----------

5	751	EJIDO ZARAGOZA	1, 3, 4, 11, 12, 13, 15, 16, 21, 187	\$ 430.00
---	-----	----------------	--------------------------------------	-----------

5	752	EJIDO ZARAGOZA	1, 2, 4, 5, 6, 7, 8, 9, 10, 11, 12, 13, 14, 15, 16, 17, 18, 19, 20, 21, 22, 24, 25, 26, 27, 28, 29, 30, 31, 32, 33, 34, 35, 36, 37, 38, 39, 47, 48, 49, 50, 51, 52, 53, 54, 55, 56, 57, 58, 60, 61, 62, 63, 66, 67, 68, 69, 70, 72, 73, 82, 83, 84, 86, 97, 99	\$ 430.00
---	-----	----------------	--	-----------

5	753	EJIDO ZARAGOZA	1, 2, 3, 4, 5, 6, 8, 9, 10, 12, 14, 15, 16, 17, 20, 23, 26, 27, 28, 32, 34, 35, 36, 38, 39, 40, 43, 44, 46, 51, 59, 61, 62, 72, 73, 81, 82, 83, 91, 92, 93, 94, 95, 96, 97	\$ 430.00
---	-----	----------------	--	-----------





MUNICIPIO DE JUÁREZ

TABLA DE VALORES UNITARIOS DE SUELO Y CONSTRUCCIÓN EJERCICIO FISCAL 2024

TABLA DE VALORES UNITARIOS DE SUELO

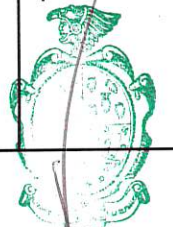
ZONA HOMOGÉNEA DE VALOR	SECTOR	COLONIA - FRACCIONAMIENTO	MANZANA	VALOR UNITARIO POR M <sup>2</sup>
5	754	EJIDO ZARAGOZA	1, 3, 4, 7, 8, 9, 10, 12, 15, 17, 19, 22, 23, 24, 26, 28, 36, 37, 38, 39, 40, 42, 43, 44, 45, 46, 48, 50, 51, 52, 53, 54, 55, 56, 57, 58, 59, 60, 61, 62, 63, 64, 65, 66, 67, 68, 69, 70, 71, 72, 73, 74, 75, 76, 77, 82	\$ 430.00
6	754	GENERACION TERCER MILENIO		\$ 650.00

5	755	EJIDO ZARAGOZA	1, 2, 3, 4, 5, 7, 8, 9, 11, 13, 16, 17, 19, 31, 32, 33, 34, 36, 38, 39, 40, 42, 43, 44, 45, 46, 47, 48, 49, 50, 51, 52, 53, 54, 55, 56, 57, 58, 63, 65, 67, 70, 71, 72, 73, 74, 75, 76, 77, 78, 84, 85	\$ 430.00
---	-----	----------------	--	-----------

5	756	EJIDO ZARAGOZA	1, 2, 3, 5, 7, 8, 9, 10, 11, 12, 13, 14, 15, 16, 17, 18, 19, 20, 21, 23, 24, 25, 26, 28, 29, 31, 32, 34, 35, 36, 37, 38, 39, 40, 41, 42, 43, 44, 45, 47, 52, 61, 62, 69, 70, 71, 72, 73, 74, 75, 76, 77, 79, 80, 87, 88, 89, 90, 91, 92, 94, 95, 96	\$ 430.00
---	-----	----------------	---	-----------

5	757	EJIDO ZARAGOZA	1, 2, 5, 9, 29, 39, 40, 41, 42, 44, 45, 46, 48, 52, 58, 62, 63, 64, 71, 82	\$ 430.00
---	-----	----------------	--	-----------

5	758	EJIDO ZARAGOZA	1, 3, 5, 8, 9, 10, 11, 12, 13, 14, 15, 17, 18, 19, 20, 21, 22, 24, 25, 27, 28, 34, 35, 36, 37, 38, 39, 41, 42, 43, 44, 45, 46, 47, 48, 49, 50, 51, 52, 53, 54, 55, 56, 57, 58, 59, 60, 61, 62, 63, 64, 65, 66, 67, 68, 69, 70, 71, 72, 73, 74, 76, 77, 78, 79, 80, 81, 82, 83, 84, 85, 86, 87, 88, 89, 90, 91, 92	\$ 430.00
---	-----	----------------	---	-----------



SECRETARIA  
DEL H. AYUNTAMIENTO  
COSTARDO

**MUNICIPIO DE JUÁREZ**  
**TABLA DE VALORES UNITARIOS DE SUELO Y CONSTRUCCIÓN EJERCICIO FISCAL 2024**  
**TABLA DE VALORES UNITARIOS DE SUELO**

ZONA HOMOGÉNEA DE VALOR	SECTOR	COLONIA - FRACCIONAMIENTO	MANZANA	VALOR UNITARIO POR M <sup>2</sup>
5	759	EJIDO ZARAGOZA	1, 2, 3, 4, 5, 6, 7, 8, 9, 10, 11, 12, 13, 14, 15, 16, 18, 21, 22, 24, 25, 27, 28, 29, 30, 33, 34, 35, 37, 38, 39, 40, 41, 42, 43, 44, 45, 46, 47, 48, 49, 50, 51, 52, 53, 54, 55, 56, 57, 58, 59, 60, 61, 62, 63, 64, 65, 67, 68, 69, 70, 71, 72, 73, 74, 75, 76, 77, 78, 79, 80, 81, 82, 205	\$ 430.00

5	760	EJIDO ZARAGOZA	1, 2, 3, 4, 5, 6, 7, 8, 9, 10, 11, 12, 13, 14, 15, 17, 18, 19, 20, 21, 22, 23, 24, 25, 26, 27, 28, 29, 30, 31, 32, 33, 34, 35, 36, 37, 38, 39, 40, 41, 42, 43, 44, 45, 46, 48, 49, 50, 51, 52, 53, 54, 55, 56, 57, 58, 59, 60, 61, 62, 63, 64, 65, 66, 67, 68, 69, 71, 205	\$ 430.00
---	-----	----------------	--	-----------

5	761	EJIDO ZARAGOZA	1, 48, 49, 50, 51, 53, 54, 55, 56, 57, 58, 59, 60, 61, 62, 63, 65, 66, 67, 68, 69, 70, 71, 72, 73, 74, 75, 76, 77, 78, 79, 80, 81, 82, 83, 84, 85, 86, 87, 89, 90, 91, 92, 93, 94, 95, 97, 98, 99, 100, 101, 102, 103, 104, 105, 107, 108, 109, 110, 111, 112, 114, 116, 118, 120, 122, 125, 128, 131, 132, 134, 135, 136, 138, 140, 141, 145, 148, 151, 157, 158, 159, 160, 165, 168, 170, 172, 175, 178, 179, 180, 183, 184, 185, 187, 263, 281, 291	\$ 430.00
7	761	VILLA NATURA	51	\$ 850.00

5	762	EL SAUZAL	166, 167, 168, 169, 170, 171, 174, 176, 177, 178, 180, 181, 183, 184	\$ 430.00
5	762	EJIDO ZARAGOZA	1, 2, 165, 166, 167, 168, 169, 170, 171, 172, 174, 178, 179, 180, 181, 182, 183, 184, 185	\$ 430.00



MUNICIPIO DE JUÁREZ

TABLA DE VALORES UNITARIOS DE SUELO Y CONSTRUCCIÓN EJERCICIO FISCAL 2024

TABLA DE VALORES UNITARIOS DE SUELO

ZONA HOMOGÉNEA DE VALOR	SECTOR	COLONIA - FRACCIONAMIENTO	MANZANA	VALOR UNITARIO POR M <sup>2</sup>
5	762	SAUZAL VIEJO	1, 165, 166, 167, 168, 169, 170, 171, 172, 174, 176, 177, 178, 179, 180, 181, 182, 183, 184, 185	\$ 430.00

7	763	EJIDO ZARAGOZA	1, 2, 3, 4, 5, 6, 7, 8, 9, 10, 11, 12, 13, 14, 15, 16, 17, 18, 19, 20, 21, 22, 23, 24, 25, 26, 27, 28, 29, 30, 31, 32, 33, 34, 35, 36, 37, 38, 39, 40, 41, 42, 43, 44, 45, 46, 47, 64, 70, 80, 84, 114, 138, 160, 176, 200, 313	\$ 850.00
8	763	LOMAS DE LAS AGUILAS	200, 201, 202	\$ 1,150.00

2	770	EJIDO SAN ISIDRO RIO GRANDE ZONA PARCELADA	2, 3, 4, 5, 6, 7, 8, 9, 10, 11, 12, 13, 14, 15, 18, 21, 24, 25, 26, 27, 28, 29, 30, 32, 33, 34, 35, 36, 38, 39, 40, 41, 43, 44, 45, 46, 48, 49, 50, 52, 53, 54, 57, 58, 59, 60, 61, 62, 63, 64, 65, 66, 67, 68, 70, 71, 73, 81, 83, 86, 88, 93, 94, 95, 97, 103, 106, 107, 109, 110, 114, 116, 117, 118, 119, 121, 125, 126, 129, 132, 133, 136, 137, 140, 141, 145, 149, 150, 151, 152, 156, 158, 159, 160, 162, 163, 164, 167, 168, 169, 170, 172, 173, 174, 175, 176, 177, 178, 180, 181, 182, 183, 184, 186, 187, 189, 190, 191, 195, 196, 198, 199, 203, 204, 205, 206, 207, 208, 209, 210, 211, 212, 213, 214, 216, 217, 220, 221, 222, 223, 224, 225, 226, 227, 228, 229, 230, 231, 232, 233, 234, 235, 236, 237, 239, 242, 243, 244, 245, 246, 249, 250, 251, 252, 253, 254, 256, 257, 258, 259	\$ 65.00
---	-----	--	---	----------



SECRETARIA  
DEL H. AYUNTAMIENTO  
COTEJADO  
151/174

**MUNICIPIO DE JUÁREZ**  
**TABLA DE VALORES UNITARIOS DE SUELO Y CONSTRUCCIÓN EJERCICIO FISCAL 2024**  
**TABLA DE VALORES UNITARIOS DE SUELO**

ZONA HOMOGÉNEA DE VALOR	SECTOR	COLONIA - FRACCIONAMIENTO	MANZANA	VALOR UNITARIO POR M <sup>2</sup>
2	770	EJIDO SAN ISIDRO RIO GRANDE ZONA PARCELADA	261, 262, 263, 264, 265, 266, 267, 268, 270, 272, 274, 278, 279, 280, 281, 282, 285, 286, 287, 288, 289, 290, 291, 292, 294, 295, 296, 299, 300, 301, 303, 304, 305, 306, 307, 308, 310, 312, 316, 317, 318, 319, 320, 321, 322, 323, 324, 325, 326, 328, 329, 330, 331, 332, 333, 334, 335, 336, 337, 338, 340, 341, 343, 344, 346, 348, 349, 350, 351, 352, 356, 357, 358, 359, 360, 361, 362, 369, 371, 375, 378, 379, 380, 386, 390, 391, 392, 393, 394, 396, 397, 399, 400, 406, 416, 417, 418, 419, 420, 421, 422, 423, 434, 440, 441, 442, 444, 445, 446, 447, 448, 449, 450, 451, 463, 473, 481, 506, 507, 508, 509, 510, 525, 531, 534, 540,	\$ 65.00
2	770	EJIDO SAN ISIDRO RIO GRANDE ZONA PARCELADA	541, 574, 609, 628, 636, 643, 912, 914, 936, 943, 947, 952, 953, 954, 959, 971, 993, 218, 238, 255, 271, 273, 381, 479, 680, 894, 900, 365, 384, 401, 408, 414, 424, 428, 429, 439, 456, 486, 487, 596, 604, 626, 709, 713, 768, 796, 816, 865, 937, 948, 965, 977, 989, 990, 194, 671, 100, 101, 102, 104, 105, 108, 111, 112, 113, 115, 120, 122, 123, 124, 127, 128, 130, 131, 134, 135, 138, 139, 143, 144, 146, 147, 148	\$ 65.



SECRETARÍA DE FISCALÍA Y ADMINISTRACIÓN


SECRETARÍA DE FISCALÍA Y ADMINISTRACIÓN

MUNICIPIO DE JUÁREZ

TABLA DE VALORES UNITARIOS DE SUELO Y CONSTRUCCIÓN EJERCICIO FISCAL 2024

TABLA DE VALORES UNITARIOS DE SUELO


ZONA HOMOGÉNEA DE VALOR	SECTOR	COLONIA - FRACCIONAMIENTO	MANZANA	VALOR UNITARIO POR M <sup>2</sup>
2	770	EJIDO SAN ISIDRO RIO GRANDE ZONA PARCELADA	153, 154, 155, 157, 161, 166, 171, 185, 188, 193, 197, 202, 219, 240, 248, 260, 269, 275, 276, 277, 283, 284, 293, 297, 298, 302, 311, 313, 314, 315, 339, 342, 345, 347, 354, 367, 373, 377, 383, 398, 402, 403, 404, 425, 453, 455, 457, 495, 499, 503, 527, 551, 567, 572, 592, 607, 618, 629, 651, 658, 659, 678, 704, 724, 747, 758, 771, 783, 812, 826, 830, 838, 871, 879, 925, 926, 933, 934, 940, 944, 968, 975, 980, 981, 165, 179, 192, 200, 505, 521	\$ 65.00
3	770	EJIDO SAN ISIDRO RIO GRANDE ZONA ASENTAMIENTO		\$ 110.00
2	771	EJIDO SAN ISIDRO RIO GRANDE ZONA PARCELADA	3, 5, 7, 14, 24, 35, 56, 59, 76, 101, 110, 128, 141, 142, 143, 153, 154, 159, 161, 164, 165, 174, 181, 184, 186, 187, 189, 206, 215, 218, 229, 237, 239, 241, 242, 243, 244, 248, 255, 258, 261, 262, 263, 276, 286, 304, 311, 314, 316, 321, 324, 327, 341, 342, 346, 348, 358, 369, 370, 371, 377, 384, 389, 393, 397, 403, 440, 456, 458, 490, 491, 496, 520, 529, 803, 117, 132, 133, 150, 171, 179, 252, 364, 375, 469, 594, 908, 57, 107, 114, 193, 210, 224, 232, 250, 264, 265, 274, 289, 293, 323, 356, 394, 444, 543, 574, 746	\$ 65.00
3	771	EJIDO SAN ISIDRO RIO GRANDE ZONA ASENTAMIENTO		\$ 110.00
2	772	EJIDO SAN ISIDRO RIO GRANDE ZONA PARCELADA		\$ 65.00



SECRETARÍA DE PLANEACIÓN Y PRESUPUESTO  
 DEL H. AYUNTAMIENTO  
 COTEJADO  
 153/174

**MUNICIPIO DE JUÁREZ**  
**TABLA DE VALORES UNITARIOS DE SUELO Y CONSTRUCCIÓN EJERCICIO FISCAL 2024**  
**TABLA DE VALORES UNITARIOS DE SUELO**

ZONA HOMOGÉNEA DE VALOR	SECTOR	COLONIA - FRACCIONAMIENTO	MANZANA	VALOR UNITARIO POR M <sup>2</sup>
3	772	EJIDO SAN ISIDRO RIO GRANDE ZONA ASENTAMIENTO	18, 72, 77, 113, 132, 134, 204, 244, 285, 303, 355, 356, 357, 374, 391, 434, 470, 15, 17, 25, 26, 27, 29, 36, 41, 42, 45, 46, 50, 51, 52, 53, 54, 58, 59, 60, 61, 62, 63, 64, 65, 66, 67, 68, 69, 75, 78, 79, 80, 81, 82, 83, 84, 86, 87, 88, 89, 90, 92, 96, 97, 99, 102, 104, 106, 107, 108, 109, 111, 114, 115, 116, 117, 118, 119, 120, 121, 122, 123, 124, 125, 126, 127, 128, 131, 133, 135, 138, 139, 140, 141, 142, 143, 144, 145, 146, 147, 148, 149, 150	\$ 110.00
3	772	EJIDO SAN ISIDRO RIO GRANDE ZONA ASENTAMIENTO	151, 154, 155, 156, 157, 158, 159, 160, 164, 165, 166, 167, 168, 169, 171, 172, 173, 174, 175, 176, 178, 180, 181, 182, 183, 184, 185, 188, 190, 191, 192, 193, 194, 195, 197, 198, 199, 200, 201, 202, 203, 205, 206, 207, 208, 209, 210, 211, 212, 213, 214, 215, 218, 219, 220, 221, 222, 223, 224, 225, 226, 227, 231, 232, 233, 235, 236, 238, 239, 240, 241, 242, 243, 245, 246, 247, 248, 249, 250, 251, 252, 253, 254, 255, 256, 257, 258, 259, 260, 261, 262, 264, 265, 267, 270, 271, 272, 273, 274, 275, 276, 277, 278, 280,	\$ 110.00



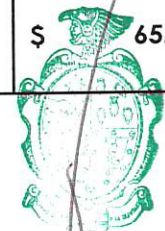
SECRETARÍA  
DEL HABITAMIENTO  
COTACORNO

MUNICIPIO DE JUÁREZ

TABLA DE VALORES UNITARIOS DE SUELO Y CONSTRUCCIÓN EJERCICIO FISCAL 2024

TABLA DE VALORES UNITARIOS DE SUELO

ZONA HOMOGÉNEA DE VALOR	SECTOR	COLONIA - FRACCIONAMIENTO	MANZANA	VALOR UNITARIO POR M <sup>2</sup>
3	772	EJIDO SAN ISIDRO RIO GRANDE ZONA ASENTAMIENTO	281, 282, 284, 286, 287, 288, 289, 290, 292, 293, 294, 295, 296, 297, 298, 302, 304, 308, 309, 310, 321, 323, 324, 325, 326, 327, 334, 337, 340, 341, 344, 346, 347, 348, 349, 350, 352, 353, 354, 358, 359, 360, 361, 362, 364, 366, 367, 368, 369, 370, 371, 373, 374, 375, 376, 377, 378, 380, 381, 382, 383, 384, 385, 386, 389, 390, 391, 392, 393, 394, 395, 396, 398, 400, 401, 402, 403, 404, 405, 406, 407, 408, 409, 410, 411, 412, 413, 414, 415, 418, 419, 420, 421, 424, 425, 426, 427, 428, 429, 430, 431, 432, 437, 438, 439, 440	\$ 110.00
3	772	EJIDO SAN ISIDRO RIO GRANDE ZONA ASENTAMIENTO	441, 442, 443, 444, 445, 447, 448, 449, 450, 451, 452, 453, 454, 456, 458, 459, 460, 461, 463, 464, 465, 466, 467, 469, 470, 471, 472, 473, 474, 476, 477, 480, 485, 486, 488, 489, 490, 492, 494, 496, 497, 498, 499, 500, 501, 503, 505, 507, 509, 510, 512, 514, 516, 517, 519, 520, 522, 524, 525, 526, 527, 529, 530, 531, 532, 533, 534, 535, 538, 539, 542, 543, 728, 1, 3, 7, 11, 13, 15, 28, 32, 34, 37, 39, 44, 47, 55, 56, 57, 70, 72, 77, 85, 91, 132, 134, 204, 244, 285, 303, 355, 356, 357, 374, 391, 434	\$ 110.00
3	772	LOMA BLANCA		\$ 110.00
2	780	EJIDO SAN AGUSTIN ZONA PARCELADA	65, 125, 139, 159, 230, 237, 259, 271, 106	\$ 65.00



SECRETARIA DEL H. AYUNTAMIENTO

COTIZADO

155174

**MUNICIPIO DE JUÁREZ**  
**TABLA DE VALORES UNITARIOS DE SUELO Y CONSTRUCCIÓN EJERCICIO FISCAL 2024**  
**TABLA DE VALORES UNITARIOS DE SUELO**

ZONA HOMOGÉNEA DE VALOR	SECTOR	COLONIA - FRACCIONAMIENTO	MANZANA	VALOR UNITARIO POR M <sup>2</sup>
3	780	EJIDO SAN AGUSTIN ZONA ASENTAMIENTO	16, 1, 9, 13, 21, 27, 52, 59, 62, 72, 86, 122, 123, 135, 106, 14, 15, 19, 20, 30, 31, 33, 36, 38, 50, 51, 53, 54, 64, 65, 68, 71, 74, 76, 77, 81, 84, 90, 91, 92, 96, 98, 99, 100, 104, 113, 116, 117, 118, 120, 125, 131, 138, 142, 145, 150, 156, 157, 158, 230, 140	\$ 110.00

2	781	EJIDO SAN AGUSTIN ZONA PARCELADA	5, 41, 50, 106, 120, 121, 122, 123, 124, 125, 126, 127, 128, 129, 130, 131, 132, 133, 134, 135, 136, 137, 138, 139, 140, 141, 142, 143, 144, 145, 146, 147, 148, 149, 150, 151, 152, 153, 154, 155, 156, 157, 158, 159, 160, 161, 162, 163, 164, 165, 166, 167, 168, 169, 170, 171, 172, 173, 174, 175, 176, 177, 178, 179, 180, 181, 182, 183, 184, 185, 186, 187, 188, 189, 190, 191, 192, 193, 194, 195, 196, 197, 198, 199, 200, 201, 202, 203, 204, 205, 206, 207, 208, 209, 210, 211, 212, 213, 214, 215, 216, 217, 218, 219, 220, 221, 222, 336, 337, 387, 434, 435, 594	\$ 65.00
3	781	EJIDO SAN AGUSTIN ZONA ASENTAMIENTO		\$ 110.00

2	790	EJIDO JESUS CARRANZA ZONA PARCELADA	1, 3, 5, 6, 9, 12, 13, 15, 16, 20, 21, 25, 26, 27, 28, 31, 32, 33, 35, 36, 37, 38, 42, 44, 45, 47, 48, 50, 51, 52, 53, 54, 55, 56, 57, 58, 59, 62, 63, 66, 67, 68, 69, 70, 71, 72, 73, 74, 75, 76, 77, 83, 84, 10, 11, 14, 17, 18, 19, 22, 23, 24, 29, 30, 34, 39, 40, 41, 43, 46, 49, 60, 61, 64, 65, 78, 79, 80, 81, 85, 87, 88, 89, 90, 92, 93, 95, 98, 100, 102, 103, 104, 107, 108, 109, 110, 111, 112, 91, 94, 96, 97, 99, 101, 105, 106, 113, 114, 115, 116, 921, 129, 134, 135, 136, 137	\$ 65.00
---	-----	-------------------------------------	--	----------







**MUNICIPIO DE JUÁREZ**  
**TABLA DE VALORES UNITARIOS DE SUELO Y CONSTRUCCIÓN EJERCICIO FISCAL 2024**  
**TABLA DE VALORES UNITARIOS DE SUELO**

ZONA HOMOGÉNEA DE VALOR	SECTOR	COLONIA - FRACCIONAMIENTO	MANZANA	VALOR UNITARIO POR M <sup>2</sup>
3	790	EJIDO JESUS CARRANZA ZONA ASENTAMIENTO	2	\$ 110.00
2	791	EJIDO JESUS CARRANZA ZONA PARCELADA	1, 2, 16, 24, 26, 27, 5,8, 9, 10, 11, 12, 13, 14, 15, 17, 18, 19, 20, 21, 22, 23, 25, 161	\$ 65.00
3	791	EJIDO JESUS CARRANZA ZONA ASENTAMIENTO	2, 34, 44, 59, 60, 46	\$ 110.00
2	792	EJIDO JESUS CARRANZA PARCELADA	133	\$ 65.00
1	792	PLAZUELA DE ACUÑA	37	\$ 45.00
2	793	EJIDO JESUS CARRANZA PARCELADA	130, 131, 132	\$ 65.00
2	800	EJIDO TRES JACALES ZONA PARCELADA	59, 91, 136, 171, 177, 183	\$ 65.00
3	800	EJIDO TRES JACALES ZONA ASENTAMIENTOS	3, 5, 11, 18, 21, 24, 34, 38, 7, 10,12, 13, 14, 15, 19, 41, 152, 22, 23, 25, 26, 27, 28, 29, 30, 33, 35, 37, 39, 40, 42, 43, 2, 1, 4, 6, 8, 9, 20, 36	\$ 110.00
2	800	EJIDO EL MILLON ZONA PARCELADA	58, 59, 60, 63, 91, 99, 136, 150, 171, 177, 183, 184, 201	\$ 65.00
3	800	EJIDO EL MILLON ZONA ASENTAMIENTOS	11, 13, 18, 20, 21, 22, 24, 25, 27, 28, 30, 34, 35, 36, 37, 38, 39, 42, 43	\$ 110.00

  
**SECRETARIA**  
**DEL H. AYUNTAMIENTO**  
**MUNICIPIO DE JUÁREZ**  
 157/174

**MUNICIPIO DE JUÁREZ**  
**TABLA DE VALORES UNITARIOS DE SUELO Y CONSTRUCCIÓN EJERCICIO FISCAL 2024**  
**TABLA DE VALORES UNITARIOS DE SUELO**

ZONA HOMOGÉNEA DE VALOR	SECTOR	COLONIA - FRACCIONAMIENTO	MANZANA	VALOR UNITARIO POR M <sup>2</sup> ESTADO
-------------------------	--------	---------------------------	---------	--

2	801	EJIDO TRES JACALES ZONA PARCELADA	1, 2, 3, 5, 6, 7, 8, 9, 10, 11, 12, 13, 14, 15, 16, 17, 19, 20, 21, 22, 23, 24, 25, 26, 28, 29, 30, 31, 32, 33, 34, 35, 36, 38, 39, 40, 41, 42, 43, 44, 45, 46, 47, 48, 49, 50, 51, 52, 54, 101, 102, 105, 106, 107, 108, 109, 110, 111, 112, 113, 114, 115, 116, 120, 121, 122, 123, 124, 130, 131, 132, 133, 134, 135, 136, 137, 138, 139, 140, 141, 142, 143, 144, 145, 146, 147, 154, 155, 159, 160, 165, 166, 167, 168, 169, 170, 171, 172, 173, 174, 175, 176, 177, 178, 179, 180, 181, 182, 183, 184, 55, 56, 57, 58, 59, 60, 61, 62, 63, 64, 65, 66, 67, 68, 69, 70, 71, 72, 73, 74, 75, 76, 77, 78, 79, 80, 81, 82, 83, 84, 85, 86, 87, 88, 89, 90	\$ 65.00
---	-----	-----------------------------------	---	----------

1	812	EX HACIENDA DE SAMALAYUCA B	34, 35, 36, 10, 100, 1, 3, 10	\$ 45.00
---	-----	-----------------------------	-------------------------------	----------

1	814	EX HACIENDA DE SAMALAYUCA A	1, 10	\$ 45.00
---	-----	-----------------------------	-------	----------

1	818	EL CANTON PASTAL	1	\$ 45.00
1	818	EX HACIENDA DE SAMALAYUCA	1	\$ 45.00
2	818	SAMALAYUCA	1	\$ 65.00

4	819	RESERVA SAN ISIDRO - ZARAGOZA	1, 97, 112, 158 5, 91, 102, 117, 147, 159	\$ 215.00
---	-----	-------------------------------	---	-----------

			2, 3, 4, 6, 7, 8, 9, 10, 11, 12, 13, 14, 15, 16, 17, 18, 19, 20, 21, 22, 23, 24, 25, 26, 27, 28, 29, 30, 31, 33, 34, 35, 36, 37, 38, 39, 40, 41, 42	
--	--	--	---	--





**MUNICIPIO DE JUÁREZ**  
**TABLA DE VALORES UNITARIOS DE SUELO Y CONSTRUCCIÓN EJERCICIO FISCAL 2024**  
**TABLA DE VALORES UNITARIOS DE SUELO**

ZONA HOMOGÉNEA DE VALOR	SECTOR	COLONIA - FRACCIONAMIENTO	MANZANA	VALOR UNITARIO POR M <sup>2</sup>
4	819	TIERRA BLANCA (REGULARIZACION DE GOB. ESTADO)	41, 42, 43, 44, 45, 46, 47, 48, 49, 50, 51, 52, 53, 54, 55, 56, 57, 58, 59, 60, 61, 62, 63, 64, 65, 66, 67, 68, 69, 71, 72, 73, 74, 75, 76, 77, 78, 79, 80, 81, 82, 83, 84, 85, 86, 87, 88, 89, 92, 93, 94, 95, 96, 98, 99, 100, 101, 103, 104, 105, 106, 107, 108, 109, 110, 111, 113, 114, 115, 116, 118, 119, 120, 121, 122, 123, 124, 125, 126, 127, 128, 129, 130, 131, 132, 133, 134, 135, 136, 137, 138, 139, 140, 141, 142, 143, 144, 145, 146, 148, 149, 150, 151, 152, 153, 154, 155, 156, 157, 160, 161, 162, 163, 164, 201, 90	\$ 215.00
8	820	PARAJE DE SAN ISIDRO	17, 45, 101, 102, 103, 104, 105, 106, 107, 108, 109, 110, 111, 112, 113, 114, 115, 116, 117, 118, 119, 120, 121, 122, 123, 124, 125, 126, 127, 128, 129, 130, 131, 132, 133, 134, 135, 136, 137, 138, 139, 140, 141, 142, 143, 144, 145, 146, 147, 148, 149, 150, 151, 152, 153, 154, 155, 156, 157, 158, 159, 160, 161, 162, 163, 164, 165, 166, 167, 168, 169, 170, 171, 172, 173, 174, 175, 176, 177, 178, 179, 180, 181, 182, 183, 184, 185, 186, 187, 188, 189, 190, 191, 192, 193, 194, 195, 196, 197, 198, 199, 200	\$ 1,150.00

  
**SECRETARIA**  
**DEL H. AYUNTAMIENTO**  
**COTEJADO**

**MUNICIPIO DE JUÁREZ**  
**TABLA DE VALORES UNITARIOS DE SUELO Y CONSTRUCCIÓN EJERCICIO FISCAL 2024**  
**TABLA DE VALORES UNITARIOS DE SUELO**

ZONA HOMOGÉNEA DE VALOR	SECTOR	COLONIA - FRACCIONAMIENTO	MANZANA	VALOR UNITARIO POR M <sup>2</sup>
8	820	PARAJE DE SAN ISIDRO	401, 402, 403, 404, 405, 406, 407, 408, 409, 410, 411, 412, 413, 414, 415, 416, 417, 418, 419, 420, 421, 422, 423, 424, 425, 426, 427, 428, 429, 430, 431, 432, 433, 434, 435, 436, 437, 438, 439, 440, 441, 442, 443, 444, 445, 446, 447, 448, 449, 450, 451, 452, 453, 454, 455, 456, 457, 458, 459, 460, 461, 462, 463, 464, 465, 466, 467, 468, 469, 470, 471, 472, 473, 474, 475, 476, 477, 478, 479, 480, 481, 482, 483, 484, 485, 486, 496	\$ 1,150.00
4	820	SAN ISIDRO RESERVA	3, 4, 7, 8, 9, 10, 11, 14, 17, 18, 19	\$ 215.00
4	820	RESERVA DEL ESTADO		\$ 215.00
8	820	LAS HACIENDAS DE ORIENTE	203, 226, 227, 228, 229, 230, 231, 232, 233, 234, 235, 236, 237	\$ 1,150.00
8	820	SIERRA VISTA	201, 202, 203, 205, 206, 207, 208, 209, 210, 211, 212, 213, 214, 215, 218, 219, 220, 221, 222, 223, 224, 225, 238, 239, 240, 241, 242, 243, 245, 246, 247, 248, 249, 250, 251, 281, 282, 283, 284, 285, 286, 287, 301, 302, 303, 305, 306, 307, 312, 314	\$ 1,150.00
8	820	PEDREGAL DE SAN ISIDRO	4, 511, 512, 523, 525, 529, 530, 531, 532, 533, 534	\$ 1,150.00
14	820	PARQUE INDUSTRIAL INTERMEX SUR	11	\$ 2,000.00
14	820	PARQUE INDUSTRIAL INDEPENDENCIA	10	\$ 2,000.00
14	820	ZONA INDUSTRIAL		\$ 2,000.00

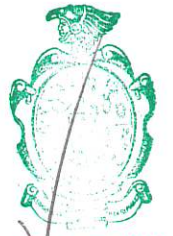


MUNICIPIO DE JUÁREZ

TABLA DE VALORES UNITARIOS DE SUELO Y CONSTRUCCIÓN EJERCICIO FISCAL 2024

TABLA DE VALORES UNITARIOS DE SUELO

ZONA HOMOGÉNEA DE VALOR	SECTOR	COLONIA - FRACCIONAMIENTO	MANZANA	VALOR UNITARIO POR M <sup>2</sup>
8	820	CERRADAS DE SAN PEDRO	622, 623, 624, 625, 626, 627, 628, 629, 630, 631, 632, 633, 634, 635, 636, 637, 638, 640, 641, 642, 643, 644, 645, 646, 647, 648, 649, 650, 651, 652, 661, 662, 663, 664, 665, 666, 667, 668, 669, 670, 671, 672, 673, 674, 675, 676, 677, 678, 679, 680, 681, 688, 701, 703	\$ 1,150.00
8	820	ARECAS	528, 550, 551, 552, 553, 554, 555, 556, 557, 558, 559, 560, 561, 562, 571, 572, 573, 574, 575, 576, 577, 578, 579, 580, 581, 582, 583, 584, 585, 586, 587, 588, 589, 590, 591	\$ 1,150.00
8	820	CERRADAS SAN MATEO	603, 701, 702, 703, 704, 705, 706, 707, 708, 709, 710, 711	\$ 1,150.00
8	820	PORTALES DE SAN PEDRO	213, 221, 801, 802, 803, 804, 805, 806, 807, 808, 809, 810, 812, 813, 814, 815, 816, 819, 820, 821, 822, 823	\$ 1,150.00
8	820	LA ENRAMADA	484, 831, 832, 833, 834, 835, 836, 837, 838, 839, 840, 847, 848, 849, 860, 863	\$ 1,150.00



SECRETARIA  
DEL H. AYUNTAMIENTO  
COTEJADO

**MUNICIPIO DE JUÁREZ**  
**TABLA DE VALORES UNITARIOS DE SUELO Y CONSTRUCCIÓN EJERCICIO FISCAL 2024**  
**TABLA DE VALORES UNITARIOS DE SUELO**

ZONA HOMOGÉNEA DE VALOR	SECTOR	COLONIA - FRACCIONAMIENTO	MANZANA	VALOR UNITARIO POR M <sup>2</sup>
8	820	SIERRA VISTA SUR	301, 302, 303, 304, 305, 306, 307, 308, 310, 311, 312, 313, 314, 309, 315, 316, 317, 318, 319, 320, 321, 322, 323, 324, 325, 326, 327, 328, 329, 330, 331, 332, 333, 334, 335, 336, 337, 338, 339, 340, 341, 342, 343, 344, 345, 346, 347, 348, 349, 350, 351, 352, 353, 354, 355, 356, 357, 358, 359, 360, 361, 362, 363, 364, 365, 366, 367, 368, 369, 370, 371, 372, 373, 374, 375, 376, 377, 378, 379, 380, 381, 382, 383, 384, 385, 386, 387, 388, 389, 390, 391, 392, 393, 394, 395, 396, 397, 398, 399	\$ 1,150.00
8	820	CERRADAS DEL ALAMO	786, 787, 870, 872, 873, 874, 875, 876, 877, 878, 879, 880, 881, 882, 883, 884, 885, 886, 887, 888, 889, 890, 891, 892, 893, 894, 895, 896, 897, 871	\$ 1,150.00
8	820	CONDOMINIO LA ENRAMADA	901, 902, 903	\$ 1,150.00
2	822	TIERRA BLANCA	1	\$ 65.00
2	824	EJIDO OJO DE LA CASA PARCELADA	62, 68, 67, 81	\$ 65.00
3	824	EJIDO OJO DE LA CASA ZONA ASENTAMIENTOS	1	\$ 110.00
3	826	SAN JERONIMO	7	\$ 110.00
1	826	EJIDO CUAUHEMOC PARCELADA	1, 2, 12, 21, 23, 7	\$ 45.00
1	830	EL MILAGRO	1	\$ 45.00
1	832	EL MIRADOR	1, 2	\$ 45.00
10	832	CONDOMINIO PARQUE INDUSTRIAL SAN JERONIMO	1, 2	\$ 1,500.00
1	834	EL OASIS	1	\$ 45.00

SECRETARIA

DEL AYUNTAMIENTO

COTEJADO

**MUNICIPIO DE JUÁREZ**  
**TABLA DE VALORES UNITARIOS DE SUELO Y CONSTRUCCIÓN EJERCICIO FISCAL 2024**  
**TABLA DE VALORES UNITARIOS DE SUELO**

ZONA HOMOGÉNEA DE VALOR	SECTOR	COLONIA - FRACCIONAMIENTO	MANZANA	VALOR UNITARIO POR M <sup>2</sup>
1	836	EJIDO LOPEZ MATEOS		\$ 45.00
1	836	RANCHO PANORAMA	1	\$ 45.00
1	836	RANCHO LOS OJOS	1	\$ 45.00
1	836	RANCHO FRONTERA		\$ 45.00
1	836	NAPOLES	1	\$ 45.00
2	840	OJO DE LA CASA PARCELADA	1, 9, 115, 39, 43, 55, 70, 71, 81, 83, 98, 100, 102, 113, 120, 106, 124	\$ 65.00
3	840	OJO DE LA CASA ZONA ASENTAMIENTO	302	\$ 110.00
3	840	RANCHOS VISTA SIERRA	98	\$ 110.00
3	841	EJIDO OJO DE LA CASA	3	\$ 110.00
2	842	EJIDO SAMALAYUCA PARCELADA	1, 5, 13, 25, 28, 32, 99	\$ 65.00
3	842	EJIDO SAMALAYUCA ZONA ASENTAMIENTOS	1, 27	\$ 110.00
3	842	LAS SALINAS DE SAMALAYUCA	1	\$ 110.00
3	843	SAMALAYUCA (ZONA ASENTAMIENTO)	28	\$ 110.00
3	844	EJIDO OJO DE LA CASA	100	\$ 110.00
2	844	EJIDO VILLA LUZ PARCELADA	4, 7, 27, 51, 125, 148, 168	\$ 65.00
3	844	EJIDO VILLA LUZ ASENTAMIENTOS	2	\$ 110.00
3	844	EJIDO VILLA LUZ OJO DE SAMALAYUCA	12, 45	\$ 110.00
3	845	EJIDO VILLA LUZ ASENTAMIENTOS	26	\$ 110.00
3	845	EJIDO VILLA LUZ OJO DE SAMALAYUCA	2, 11	\$ 110.00
1	900	EJIDO CUAUHEMOC PASTAL	1	\$ 45.00

  
 SECRETARIA  
 DEL H. AYUNTAMIENTO  
**COTEJARDO**

## DEFINICIONES

Para los efectos de la presente Tabla de Valores Unitarios de Suelo y Construcción se entiende por:

Suelo: Es el espacio físico objeto de la ordenación del territorio y en virtud del cual es delimitado.

Terreno: Es una fracción de suelo en posesión o propiedad de entidades públicas municipales, estatales, federales o particulares.

Terreno Agrícola: Es todo predio fértil que permita el crecimiento y desarrollo de diferentes tipos de cultivo.

Terreno Baldío: Es todo predio sin aprovechamiento, sin construcción o sin cultivar, habitualmente se encuentra con flora que crece de manera natural, espontánea e improductiva.

Valor Unitario: El determinado por unidad de medida en las Tablas de Valores Unitarios de Suelo y Construcción aprobadas por el H. Congreso del Estado. (Artículo 3 fracción XX, Ley de Catastro del Estado de Chihuahua).

Sector Catastral: La división geográfica que establece la autoridad catastral municipal con respecto de su territorio y que agrupa a un número determinado de predios en función de su ubicación. (Artículo 3 fracción XXIII, Ley de Catastro del Estado de Chihuahua).

Zona Homogénea de Valor: Es una fracción de sector catastral, sector catastral completo o varios sectores catastrales, delimitado por una poligonal plasmada en cartografía municipal que tengan características similares, tales como infraestructura, servicios, topografía y cualquier otro elemento relacionado que incida en el valor de la zona homogénea.

Zona Homogénea Goeconómica: Es el proceso por el cual se establece, a partir de puntos de investigación económica dentro de las zonas homogéneas de valor. Se entiende por puntos de investigación económica, aquellos seleccionados dentro del área urbana o rural del municipio para establecer valores unitarios de terreno, mediante el análisis de la información directa e indirecta de precios en el mercado inmobiliario.

### Zona Homogénea de Valor 1

Se integra con las siguientes características, zona de riesgo, zona de alto costo de urbanización, zona de conservación y preservación ecológica por lo que se restringe y se controla el desarrollo, no dispone de infraestructura urbana ni equipamiento, no dispone de servicios públicos, el tipo y la calidad de las construcciones es escasa y provisional con tipología de habitacional popular.

### Zona Homogénea de Valor 2

Se integra con las siguientes características, zona agrícola, zona de conservación y preservación ecológica por lo que se restringe y se controla el desarrollo, uso de suelo habitacional suburbano, vialidades sin pavimento, no cuenta con equipamiento, no cuenta con servicios públicos, el tipo y la calidad de las construcciones es escasa y provisional con tipología de habitacional popular.

### Zona Homogénea de Valor 3

Se integra con las siguientes características, uso de suelo habitacional y tiendas de barrio, con áreas ecológicas en combinación con rústico (granjas y áreas agrícolas), cuenta con vialidades sin pavimento, cuenta con infraestructura hidráulica de captación pluvial (diques). Equipamiento: estaciones de servicio de combustibles automotrices, escuelas de nivel básico, centros de salud (consulta de primer contacto), construcciones escasas. Tipo y calidad de las construcciones con tipología habitacional popular y comercial económico.



RESIDENCIA  
MUNICIPAL  
ESTADO DE CHIHUAHUA





## DEFINICIONES

### Zona Homogénea de Valor 4

Se integra con las siguientes características, uso de suelo habitacional ecológico, cuenta con vialidades sin pavimento. Infraestructura urbana y servicios públicos: En algunas zonas cuenta con energía eléctrica, agua potable, recolección de basura, puede tener el siguiente equipamiento: estaciones de servicio de combustibles automotrices, transporte público, escuelas de nivel básico. Tipo y la calidad de las construcciones con tipología de habitacional popular y comercial económico.

### Zona Homogénea de Valor 5

Se integra con las siguientes características, uso de suelo habitacional y tiendas de barrio, cuenta con vialidades con y sin pavimento. Infraestructura urbana y servicios públicos: red de telefonía, energía eléctrica, red de alcantarillado, red de drenaje y agua potable, puede tener el siguiente equipamiento y servicios públicos: estaciones de servicio de combustibles automotrices, transporte público, recolección de basura, escuelas de nivel básico, cementerios e instalaciones religiosas. Tipo y calidad de las construcciones con tipología habitacional popular y comercial económico.

### Zona Homogénea de Valor 6

Se integra con las siguientes características, uso de suelo habitacional tradicional, tiendas de barrio, cuenta con vialidades con y sin pavimento, en algunas áreas hay camellones y banquetas. Infraestructura urbana y servicios públicos: energía eléctrica, agua potable, drenaje, alcantarillado, recolección de basura, puede tener el siguiente equipamiento; estaciones de servicio de combustibles automotrices, transporte público, nomenclatura y número oficial, escuelas de nivel básico, centros de salud (consulta de primer contacto), tiendas de barrio, cementerios, instalaciones religiosas, centro comunitario con instalaciones deportivas y culturales. El tipo y la calidad de las construcciones con tipología habitacional popular y comercial económico.

### Zona Homogénea de Valor 7

Se integra con las siguientes características, uso de suelo habitacional tradicional e industria aislada, cuenta con vialidades con y sin pavimento, en algunas áreas hay camellones y banquetas. Infraestructura urbana y servicios públicos: energía eléctrica, agua potable, drenaje, alcantarillado, seguridad pública, recolección de basura y alumbrado público, red de gas natural, puede contar con el siguiente equipamiento; estaciones de servicio de combustibles automotrices, tiendas de auto servicio, transporte público, nomenclatura y número oficial, escuelas de nivel básico y medio, centro comunitario con instalaciones deportivas y culturales, centros de salud (consulta de primer contacto), tiendas de barrio, instalaciones religiosas y oficinas de gobierno. El tipo y la calidad de las construcciones con tipología de habitacional popular, comercial económico, industrial ligero y industrial mediano.

### Zona Homogénea de Valor 8

Se integra con las siguientes características, uso de suelo habitacional. Cuenta con vialidades con pavimento, camellones y banquetas. Infraestructura urbana: servicios públicos como energía eléctrica, alumbrado público, agua potable, drenaje, alcantarillado, seguridad pública, recolección de basura, cementerios, red de gas natural y red de televisión por cable e internet. Equipamiento: estaciones de servicio de combustibles automotrices, tiendas de auto servicio, transporte público, nomenclatura y número oficial, escuelas de nivel básico, medio y superior, centro comunitario con instalaciones deportivas y culturales, centros de salud (consulta de primer contacto), hospitales, clínicas, farmacias, tiendas de barrio, instalaciones religiosas, captación de agua pluvial y parques industriales. El tipo y la calidad de las construcciones con tipología de habitacional medio, comercial económico y comercial medio.

## DEFINICIONES

### Zona Homogénea de Valor 9

Se integra con las siguientes características, uso de suelo habitacional . Cuenta con vialidades con pavimento, camellones y banquetas. Infraestructura urbana: servicios públicos como energía eléctrica, alumbrado público, agua potable, drenaje, alcantarillado, seguridad pública, recolección de basura, cementerios, red de gas natural y red de televisión por cable e internet. Equipamiento: estaciones de servicio de combustibles automotrices, tiendas de auto servicio, transporte público, nomenclatura y número oficial, escuelas de nivel básico, medio y superior, hospitales, clínicas, farmacias, tiendas de barrio, instalaciones religiosas, parques industriales, áreas verdes, unidades deportivas, parques recreativos, museos, cafés y restaurantes. El tipo y la calidad de las construcciones con tipología de habitacional económico, medio y bueno, comercial económico y comercial medio.

RESIDENCIAL  
MUNICIPAL  
ESTADO

### Zona Homogénea de Valor 10

Se integra con las siguientes características, uso de suelo habitacional . Cuenta con vialidades con pavimento, camellones y banquetas. Infraestructura urbana: servicios públicos como energía eléctrica, alumbrado público, agua potable, drenaje, alcantarillado, seguridad pública, recolección de basura, red de gas natural y red de televisión por cable e internet. Equipamiento: estaciones de servicio de combustibles automotrices, tiendas de auto servicio, transporte público, nomenclatura y número oficial, escuelas de nivel básico, medio y superior, hospitales, clínicas, farmacias, instalaciones religiosas, parques industriales, parques recreativos, instalaciones deportivas, cafés, restaurantes, gimnasios y plazas comerciales de servicios generales, zonas industriales. El tipo y la calidad de las construcciones con tipología de habitacional medio y bueno y comercial medio y bueno.

### Zona Homogénea de Valor 11

Se integra con las siguientes características, uso de suelo habitacional y de servicios . Cuenta con vialidades con pavimento, camellones y banquetas. Infraestructura urbana: infraestructura hidráulica de captación pluvial, servicios públicos como energía eléctrica, alumbrado público, agua potable, drenaje, alcantarillado, seguridad pública, recolección de basura, red de gas natural y red de televisión por cable e internet. Equipamiento: estaciones de servicio de combustibles automotrices, tiendas de auto servicio, transporte público, nomenclatura y número oficial, escuelas de nivel básico, medio y superior, hospitales, clínicas, farmacias, instalaciones religiosas, parques recreativos, instalaciones deportivas, cafés, restaurantes, gimnasios, plazas comerciales de servicios generales, lavandería y planchaduría. El tipo y la calidad de las construcciones con tipología de habitacional medio y bueno, y comercial medio.

### Zona Homogénea de Valor 12

Se integra con las siguientes características, uso de suelo habitacional y de servicios. Cuenta con vialidades con pavimento, camellones y banquetas. Infraestructura urbana: infraestructura hidráulica de captación pluvial, servicios públicos como energía eléctrica, alumbrado público, agua potable, drenaje, alcantarillado, seguridad pública, recolección de basura, red de gas natural y red de televisión por cable e internet. Equipamiento: estaciones de servicio de combustibles automotrices, tiendas de auto servicio, transporte público, nomenclatura y número oficial, escuelas de nivel básico, medio y superior, hospitales, clínicas, farmacias, instalaciones religiosas, parques recreativos, instalaciones deportivas, cafés, restaurantes, gimnasios, plazas comerciales de servicios generales, lavandería y planchaduría. El tipo y la calidad de las construcciones con tipología de habitacional medio y habitacional bueno, comercial medio.



## DEFINICIONES

### Zona Homogénea de Valor 13

Se integra con las siguientes características, uso de suelo habitacional y de servicios, cuenta con vialidades con pavimento, camellones y banquetas. Infraestructura urbana y servicios públicos: en las áreas pobladas existe energía eléctrica, alumbrado público, agua potable, drenaje, alcantarillado, seguridad pública, recolección de basura. Equipamiento: en las áreas pobladas existe estaciones de servicio de combustibles automotrices, tiendas de auto servicio, centros comerciales, transporte público, recolección de basura, nomenclatura y número oficial, escuelas de nivel básico, red para televisión de paga, áreas verdes, unidades deportivas, instalaciones religiosas, tiendas de barrio, parques industriales, parques recreativos, instalaciones deportivas, cafés, restaurantes, gimnasios y plazas comerciales de servicios generales. El tipo y la calidad de las construcciones con tipología de habitacional medio, habitacional bueno, comercial medio y comercial bueno.

### Zona Homogénea de Valor 14

Se integra con las siguientes características, uso de suelo; industrial y de servicios, cuenta con vialidades pavimentadas, camellones y banquetas. Infraestructura urbana y servicios públicos: energía eléctrica, alumbrado público, agua potable, drenaje, alcantarillado, red de gas natural, seguridad pública, recolección de basura. Equipamiento: estaciones de servicio de combustibles automotrices, asociación y club social, tiendas de auto servicio, transporte público, nomenclatura y número oficial, escuelas de nivel básico, medio y superior (públicas y particulares), clínicas, hospitales, red de telefonía, red de televisión por cable e internet, áreas verdes, oficinas de gobierno, unidades deportivas, instalaciones religiosas, cafeterías, restaurantes, bares, centros nocturnos, hoteles, moteles, cines, plazas comerciales de servicios generales, vivienda, comercio, industria y servicios, vías primarias y secundarias de comunicación de acceso rápido. Tipo y calidad de las construcciones con tipología industrial ligero e industrial medio.

### Zona Homogénea de Valor 15

Se integra con las siguientes características, uso de suelo habitacional y de servicios, cuenta con vialidades con pavimento, camellones y banquetas. Infraestructura urbana y servicios públicos: energía eléctrica, alumbrado público, agua potable, drenaje, alcantarillado, seguridad pública, recolección de basura, red de gas natural. Equipamiento: estaciones de servicio de combustibles automotrices, tiendas de auto servicio, centros comerciales, transporte público, nomenclatura y número oficial, escuelas de nivel básico, medio y superior, clínicas y hospitales, red para televisión de paga, áreas verdes, oficinas de gobierno, unidades deportivas, instalaciones religiosas, tiendas de barrio, parques industriales, parques recreativos, instalaciones deportivas, cafés, restaurantes, gimnasios y plazas comerciales de servicios generales. El tipo y la calidad de las construcciones con tipología de habitacional medio, habitacional bueno, comercial medio y comercial bueno.

### Zona Homogénea de Valor 16

Se integra con las siguientes características, uso de suelo; habitacional y servicios, cuenta con vialidades pavimentadas, camellones y banquetas. Infraestructura urbana y servicios públicos: energía eléctrica, alumbrado público, agua potable, drenaje, alcantarillado, red de gas natural, seguridad pública, recolección de basura. Equipamiento: estaciones de servicio de combustibles automotrices, asociación y club social, tiendas de auto servicio, transporte público, nomenclatura y número oficial, escuelas de nivel básico, medio y superior (públicas y particulares), clínicas, hospitales, red de telefonía, red de televisión por cable e internet, áreas verdes, oficinas de gobierno, unidades deportivas, instalaciones religiosas, cafeterías, restaurantes, bares, centros nocturnos, hoteles, moteles, cines, plazas comerciales de servicios generales, vivienda, comercio, industria y servicios, vías primarias y secundarias de comunicación de acceso rápido. Tipo y calidad de las construcciones con tipología comercial medio, comercial bueno y habitacional bueno.

## DEFINICIONES

### Zona Homogénea de Valor 17

Se integra con las siguientes características, uso de suelo; habitacional y servicios, cuenta con vialidades pavimentadas, camellones y banquetas. Infraestructura urbana y servicios públicos: energía eléctrica, alumbrado público, agua potable, drenaje, alcantarillado, red de gas natural, seguridad pública, recolección de basura. Equipamiento: estaciones de servicio de combustibles automotrices, tiendas de auto servicio, centros comerciales, transporte público, nomenclatura y número oficial, escuelas de nivel básico, medio y superior (públicas y particulares), clínicas, hospitales, red de telefonía, red de televisión por cable e internet, áreas verdes, oficinas de gobierno, unidades deportivas, instalaciones religiosas, cafeterías, restaurantes, bares, centros nocturnos, hoteles, moteles, cines, plazas comerciales de servicios generales, vivienda, comercio, industria y servicios, vías primarias y secundarias de comunicación de acceso rápido. Tipo y calidad de las construcciones con tipología comercial medio y comercial bueno y habitacional bueno.

PRESIDENTE  
MUNICIPAL  
ESTADO D

### Zona Homogénea de Valor 18

Se integra con las siguientes características, uso de suelo; habitacional y servicios, cuenta con vialidades pavimentadas, camellones y banquetas. Infraestructura urbana y servicios públicos: energía eléctrica, alumbrado público, agua potable, drenaje, alcantarillado, red de gas natural, seguridad pública, red de telefonía e internet, recolección de basura. Equipamiento: estaciones de servicio de combustibles automotrices, asociación y club social, tiendas de auto servicio, transporte público, nomenclatura y número oficial, escuelas de nivel básico, medio y superior (públicas y particulares), clínicas, hospitales, red de telefonía, red de televisión por cable e internet, áreas verdes, oficinas de gobierno, unidades deportivas, instalaciones religiosas, cafeterías, restaurantes, bares, centros nocturnos, hoteles, moteles, cines, plazas comerciales de servicios generales, vivienda, comercio, industria y servicios, vías primarias y secundarias de comunicación de acceso rápido. Tipo y calidad de las construcciones con tipología comercial medio y tipología comercial bueno y habitacional bueno.

### Zona Homogénea de Valor 19

Se integra con las siguientes características, uso de suelo; habitacional y servicios, cuenta con vialidades pavimentadas, camellones y banquetas. Infraestructura urbana y servicios públicos: energía eléctrica, alumbrado público, agua potable, drenaje, alcantarillado, red de gas natural, seguridad pública, red de telefonía e internet, recolección de basura. Equipamiento: estaciones de servicio de combustibles automotrices, asociación y club social, tiendas de auto servicio, transporte público, nomenclatura y número oficial, escuelas de nivel básico, medio y superior (públicas y particulares), clínicas, hospitales, red de telefonía, red de televisión por cable e internet, áreas verdes, oficinas de gobierno, unidades deportivas, instalaciones religiosas, cafeterías, restaurantes, bares, centros nocturnos, hoteles, moteles, cines, plazas comerciales de servicios generales, vivienda, comercio, industria y servicios, vías primarias y secundarias de comunicación de acceso rápido. Tipo y calidad de las construcciones con tipología comercial medio y comercial bueno y habitacional bueno.



## DEFINICIONES

### Zona Homogénea de Valor **20**

Se integra con las siguientes características, uso de suelo; habitacional y de servicios, cuenta con vialidades pavimentadas, camellones y banquetas. Infraestructura urbana y servicios públicos: energía eléctrica, alumbrado público, agua potable, drenaje, alcantarillado, red de gas natural, seguridad pública, red de telefonía e internet, recolección de basura. Equipamiento: estaciones de servicio de combustibles automotrices, asociación y club social, tiendas de auto servicio, transporte público, nomenclatura y número oficial, escuelas de nivel básico, medio y superior (públicas y particulares), clínicas, hospitales, red de telefonía, red de televisión por cable e internet, áreas verdes, unidades deportivas, instalaciones religiosas, cafeterías, restaurantes, bares, centros nocturnos, hoteles, moteles, cines, plazas comerciales de servicios generales, vivienda, comercio, industria, oficinas de gobierno y servicios, vías primarias y secundarias de comunicación de acceso rápido. Tipo y calidad de las construcciones con tipología comercial medio y comercial bueno, habitacional bueno y habitacional de lujo.

### Zona Homogénea de Valor **21**

Se integra con las siguientes características, uso de suelo; habitacional y servicios, cuenta con vialidades pavimentadas, camellones y banquetas. Infraestructura urbana y servicios públicos: energía eléctrica, alumbrado público, agua potable, drenaje, alcantarillado, red de gas natural, seguridad pública, red de telefonía e internet, recolección de basura. Equipamiento: estaciones de servicio de combustibles automotrices, asociación y club social, tiendas de auto servicio, transporte público, nomenclatura y número oficial, escuelas de nivel básico, medio y superior (públicas y particulares), clínicas, hospitales, red de telefonía, red de televisión por cable e internet, áreas verdes, unidades deportivas, instalaciones religiosas, cafeterías, restaurantes, bares, centros nocturnos, hoteles, moteles, cines, parques industriales, plazas comerciales de servicios generales, vivienda, comercio, industria y servicios, vías primarias y secundarias de comunicación de acceso rápido. Tipo y calidad de las construcciones con tipología comercial medio y comercial bueno, habitacional bueno y habitacional de lujo.

### Zona Homogénea de Valor **22**

Se integra con las siguientes características, uso de suelo habitacional, servicios y equipamiento, cuenta con vialidades pavimentadas, camellones y banquetas. Infraestructura urbana y servicios públicos: energía eléctrica, alumbrado público, agua potable, drenaje, alcantarillado, red de gas natural, seguridad pública, red de telefonía, red de televisión por cable e internet, recolección de basura. Equipamiento: estaciones de servicio de combustibles automotrices, tiendas de auto servicio, centros comerciales, transporte público, nomenclatura y número oficial, escuelas de nivel básico, medio y superior (públicas y particulares), clínicas, hospitales, red para televisión de paga, áreas verdes, oficinas de gobierno, unidades deportivas, cementerios, instalaciones religiosas, asociaciones, clubs sociales, cafeterías, restaurantes, bares, centros nocturnos, hoteles, moteles, cines, plazas comerciales de servicios generales industria y servicios, vías primarias y secundarias de comunicación de acceso rápido. Tipo y calidad de las construcciones con tipología comercial medio y comercial bueno, habitacional bueno, habitacional de lujo y habitacional de superlujo.

## DEFINICIONES

### Zona Homogénea de Valor **23**

Se integra con las siguientes características, uso de suelo de servicios y equipamiento cuenta con vialidades pavimentadas, camellones y banquetas. Infraestructura urbana y servicios públicos: energía eléctrica, alumbrado público, agua potable, drenaje, alcantarillado, red de gas natural, seguridad pública, red de telefonía e internet, recolección de basura. Equipamiento: estaciones de servicio de combustibles automotrices, tiendas de auto servicio, centros comerciales, transporte público, nomenclatura y número oficial, escuelas de nivel básico, medio y superior (públicas y privadas), clínicas, hospitales, red de telefonía, red de televisión por cable e internet, áreas verdes, oficinas de gobierno, unidades deportivas, instalaciones religiosas, cafeterías, restaurantes, bares, centros nocturnos, hoteles, moteles, cines, industria y servicios, vías primarias y secundarias de comunicación de acceso rápido. Tipo y calidad de las construcciones con tipología comercial medio y comercial bueno.



### Zona Homogénea de Valor **24**

Se integra con las siguientes características, uso de suelo servicios y equipamiento, cuenta con vialidades pavimentadas, camellones y banquetas. Infraestructura urbana y servicios públicos: energía eléctrica, alumbrado público, agua potable, drenaje, alcantarillado, red de gas natural, seguridad pública, recolección de basura. Equipamiento: estaciones de servicio de combustibles automotrices, tiendas de auto servicio, centros comerciales, plazas comerciales de servicios generales, transporte público, nomenclatura y número oficial, escuelas de nivel básico, medio y superior (públicas y privadas), clínicas, hospitales, red de televisión por cable e internet, áreas verdes, bibliotecas, oficinas de gobierno, cafeterías y restaurantes, bares y centros nocturnos, hoteles, bancos, cines y museos, vías primarias y secundarias de comunicación de acceso rápido. Tipo y calidad de las construcciones con tipología comercial medio y comercial bueno.

### Zona Homogénea de Valor **25**

Se integra con las siguientes características, uso de suelo servicios y equipamiento, cuenta con vialidades pavimentadas, camellones y banquetas. Infraestructura urbana y servicios públicos: energía eléctrica, alumbrado público, agua potable, drenaje, alcantarillado, red de gas natural, seguridad pública, red de telefonía ,recolección de basura. Equipamiento: estaciones de servicio de combustibles automotrices, tiendas de auto servicio, centros comerciales, transporte público, nomenclatura y número oficial, escuelas de nivel básico, medio y superior( públicas y privadas), clínicas, hospitales, red de televisión por cable e internet, áreas verdes, bibliotecas, oficinas de gobierno, cafeterías y restaurantes, bares y centros nocturnos, hoteles, bancos, cines y museos, vías primarias y secundarias de comunicación de acceso rápido. Tipo y calidad de las construcciones con tipología comercial medio y comercial bueno.

### Zona Homogénea de Valor **26**

Se integra con las siguientes características, uso de suelo servicios y equipamiento, cuenta con vialidades pavimentadas, camellones y banquetas. Infraestructura urbana y servicios públicos: energía eléctrica, alumbrado público, agua potable, drenaje, alcantarillado, red de gas natural, seguridad pública, red de telefonía ,recolección de basura. Equipamiento: estaciones de servicio de combustibles automotrices, tiendas de auto servicio, centros comerciales, transporte público, nomenclatura y número oficial, escuelas de nivel básico, medio y superior( públicas y privadas), clínicas, hospitales, red de televisión por cable e internet, áreas verdes, bibliotecas, oficinas de gobierno, cafeterías y restaurantes, bares y centros nocturnos, hoteles, bancos, cines y museos, vías primarias y secundarias de comunicación de acceso rápido. Tipo y calidad de las construcciones con tipología comercial bueno.



## DEFINICIONES

### Zona Homogénea de Valor **27**

Se integra con las siguientes características, uso de suelo servicios y equipamiento, cuenta con vialidades pavimentadas, camellones y banquetas. Infraestructura urbana y servicios públicos: energía eléctrica, alumbrado público, agua potable, drenaje, alcantarillado, red de gas natural, seguridad pública, red de telefonía ,recolección de basura. Equipamiento: estaciones de servicio de combustibles automotrices, tiendas de auto servicio, centros comerciales, transporte público, nomenclatura y número oficial, escuelas de nivel básico, medio y superior( públicas y privadas), clínicas, hospitales, red de televisión por cable e internet, áreas verdes, bibliotecas, oficinas de gobierno, instalaciones religiosas, asociaciones y clubs sociales, cafeterías y restaurantes, bares y centros nocturnos, hoteles y moteles, bancos, cines y museos, vías primarias y secundarias de comunicación de acceso rápido. Tipo y calidad de las construcciones con tipología comercial bueno.

Corredor de Valor: Es un tramo o toda la vialidad completa de una calle, avenida, bulevar, calzada, camino, carretera o andador urbano dentro de los límites de la ciudad, que por su mayor actividad comercial, industrial o de servicios, repercute en un mayor valor unitario de suelo por m<sup>2</sup> (metro cuadrado) ,que el de la zona homogénea o sector al que pertenece.

Construcción: La edificación de cualquier tipo, los equipos e instalaciones especiales adheridos de manera permanente al predio, clasificándose de la siguiente forma. (Artículo 3 fracción V párrafo primero, Ley de Catastro del Estado de Chihuahua).

Clasificación de las Construcciones: Es la agrupación e identificación de las construcciones de acuerdo a la tipología y el uso de las mismas. (Artículo 3 fracción V párrafo segundo, Ley de Catastro del Estado de Chihuahua.)

Uso: Corresponde al aprovechamiento genérico que tiene el inmueble y se clasifica en: Habitacional, Comercial e Industrial. (Artículo 3 fracción V párrafo tercero, Ley de Catastro del Estado de Chihuahua.)

Habitacional: Se refiere a las construcciones en donde habitualmente residen, individual o colectivamente, las personas y comprende todo tipo de vivienda. (Artículo 3 fracción V párrafo cuarto, Ley de Catastro del Estado de Chihuahua.)

Comercial: Se refiere a las edificaciones destinadas a la compraventa o intercambio de artículos de consumo y servicios. (Artículo 3 fracción V párrafo quinto, Ley de Catastro del Estado de Chihuahua.)

Industrial: Se refiere a cualquier construcción destinada a la fabricación o transformación de productos de utilidad concreta. (Artículo 3 fracción V párrafo sexto, Ley de Catastro del Estado de Chihuahua.)

Tipología de la Construcción: Corresponde a la clasificación de la construcción dependiendo de las características que la constituyen, las cuales son:

(Artículo 3 fracción V párrafo séptimo, Ley de Catastro del Estado de Chihuahua).



## DEFINICIONES

### Tipología Habitacional:

- Habitacional Popular
- Habitacional Económico
- Habitacional Medio
- Habitacional Bueno
- Habitacional de Lujo
- Habitaciones de Súper Lujo

### Tipología Comercial:

- Comercial Económico
- Comercial Medio
- Comercial Bueno

### Tipología Industrial:

- Industrial Ligero
- Industrial Mediano

### Habitacional Popular:

Vivienda con características constructivas mínimas, entre las que se pueden considerar: cuartos de usos múltiples sin diferenciación, servicios mínimos incompletos; muros sin refuerzo, techos de lámina galvanizada, techos con estructura de madera terrados, techos de madera, pisos de concreto o terrados, instalaciones eléctricas e hidráulicas visibles. (Artículo 3 fracción V párrafo octavo, Ley de Catastro del Estado de Chihuahua).

### Habitacional Económico:

Vivienda con características constructivas de calidad económica, entre las que se pueden considerar: proyecto básico definido, sin diseño estructural profesional. Espacios con alguna diferenciación, servicios mínimos completos, generalmente un baño, y con procedimientos formales de construcción; aplanados de mezcla o yeso, ventanería metálica, techos de concreto armado o lámina galvanizada, con claros no mayores de 3.5 metros, pisos de concreto con acabado pulido, o losetas vinílicas, algunas instalaciones completas visibles (hidráulica, eléctrica, sanitaria y gas). (Artículo 3 fracción V párrafo noveno, Ley de Catastro del Estado de Chihuahua).

### Habitacional Medio:

Vivienda con características constructivas de calidad media, entre las que se pueden considerar: espacios diferenciados por uso, servicios completos, con baño, muros con acabados aparentes, pintura, losetas de cerámica en cocina y baños, ventanería metálica, perfil tubular y aluminio sencillo, techos de concreto armado con claros no mayores a 4.0 metros, pisos recubiertos con losetas de vinil, cerámica, alfombra o piso laminado, instalaciones completas ocultas. (Artículo 3 fracción V párrafo décimo, Ley de Catastro del Estado de Chihuahua).

SECRETARÍA  
MUNICIPAL  
ESTADO DE CHIHUAHUA





## DEFINICIONES

### Habitacional Bueno:

Vivienda con características entre las que se pueden considerar: acabados de buena calidad, proyecto funcional individualizado, con espacios totalmente diferenciados, servicios completos; dos baños, cuartos de servicio, acabados de mezcla, yeso y texturizados, pinturas de buena calidad o tapiz, ventanería de perfil de aluminio, ventanería integrada a la construcción, techos de concreto armado, acero o mixtos, con claros mayores a 4.0 metros, pisos de primera calidad, mármol, losetas de cerámica, alfombra o duelas, aire acondicionado o calefacción. (Artículo 3 fracción V párrafo décimo primero, Ley de Catastro del Estado de Chihuahua).

### Habitacional de Lujo:

Residencias con características constructivas entre las que se puedan considerar: acabados de muy buena calidad, diseños arquitectónicos y de ingeniería, con espacios amplios caracterizados y ambientados con áreas complementarias a las funciones principales. De uno hasta cuatro baños, con vestidor y closet integrado en una o más recamaras, acabado en muros de yeso, texturizados o recubiertos con maderas finas, ventanería de aluminio anodizado y maderas finas con vidrios dobles y especiales, techo de concreto armado, estructuras de soporte diseñadas específicamente para el proyecto, pisos de losetas de cerámica, mármol, alfombra, parque de madera o duelas, instalaciones de confort y sistema de riego. (Artículo 3 fracción V párrafo décimo segundo, Ley de Catastro del Estado de Chihuahua).

### Habitaciones de Súper Lujo:

Son las que cuentan con las características de la habitacional de lujo y además constituida por estancia, comedor, antecomedor, cocina, cuarto de estudio, cuatro recamaras o más, con baño, y alcoba definida con baño, baño independiente pudiendo ser colectivo, cuarto de servicio con baño, oficina, área de lavandería, cochera techada cuando menos para tres o más vehículos, alberca, sala de juegos y todas las que cuenten con más de 600 metros de construcción de uso habitacional. (Artículo 3 fracción V párrafo décimo tercero, Ley de Catastro del Estado de Chihuahua).

### Comercial Económico:

Construcción básica con características de baja calidad entre las que se pueden considerar: servicios complementarios, ocasionalmente forman parte de un uso mixto (vivienda y comercio), acabado en muros mezcla o yeso, ventanería metálica tubular, techo de lámina o de concreto armado, con claros de hasta 4.0 metros, pisos de concreto con acabado pulido, o losetas de vinil o de mosaico, instalaciones básicas ocultas y semiocultas (eléctricas e hidrosanitarias), complementos de calidad media (carpintería, herrerías, etc.). (Artículo 3 fracción V párrafo décimo cuarto, Ley de Catastro del Estado de Chihuahua).

### Comercial Medio.

Locales comerciales y tiendas departamentales con características y acabados de calidad media estandarizada, proyecto funcional y espacio reservado para cajones de estacionamiento. Acabados en muros yeso y texturizados, ventanería de aluminio, techo de concreto armado con claros mayores de 4.0 metros, pudiendo considerar nave industrial, pisos de concreto con acabado pulido, losetas de vinil, ocasionalmente losetas de cerámica, instalaciones básicas ocultas y semiocultas (eléctricas e hidrosanitarias), complementos de buena calidad (herrería, carpintería y vidriería). (Artículo 3 fracción V párrafo décimo quinto, Ley de Catastro del Estado de Chihuahua).



## DEFINICIONES

### Comercial Bueno:

Locales y centros comerciales especializados con características constructivas y acabados de muy buena calidad, proyecto funcional ocupando espacios exclusivos, áreas de estacionamientos, circulación peatonal y áreas jardinadas. Acabados en muros yeso o texturizados, ventanería de aluminio anodizado, techumbres de lámina sobre armaduras de acero estructural y techos de concreto armado con claros hasta de 10.0 metros, pudiendo considerar nave industrial, pisos de losetas de cerámica, mármol, duelas, instalaciones básicas (eléctricas e hidrosanitarias), en general ocultas, instalaciones especiales (aire acondicionado, calefacción, alarma, pararrayos, hidroneumático), complementos de buena calidad, sobre diseño o de importación. (Artículo 3 fracción V párrafo décimo sexto, Ley de Catastro del Estado de Chihuahua).

### Industrial Ligero:

Edificaciones con características constructivas básicas de calidad intermedia, proyectos repetitivos normalmente sin divisiones internas, acabados en muros aparentes y de mezcla, ventanería metálica perfil tubular, techumbres de lámina o asbesto sobre armaduras ligeras de acero estructural, ocasionalmente de madera claros hasta 6.00 metros, pudiendo considerar nave industrial, pisos de concretos reforzado acabado pulido, instalaciones con servicios básicos (eléctricos e hidrosanitarios) ocultos o semiocultos, complementos de calidad media estandarizada (herrería, carpintería, vidriería, etc.), áreas de estacionamiento y andenes de carga. (Artículo 3 fracción V párrafo décimo séptimo, Ley de Catastro del Estado de Chihuahua).

### Industrial Mediano:

Construcciones con características especializadas de calidad intermedia, con proyectos repetitivos normalmente sin divisiones internas, con oficinas, áreas recreativas y áreas verdes. Acabados en muros aparentes, mezcla, yeso y ocasionalmente texturizados, ventanería metálica de perfiles tubular o de aluminio, techumbres de lámina galvanizada o asbesto sobre armaduras, pudiendo considerar nave industrial, pisos de concreto reforzado, acabado pulido, recubiertos con cerámica u otros elementos de soporte industrial de rodamiento, plantas de tratamientos de aguas residuales para reutilizar en sistemas de riego, instalaciones deportivas y recreativas. (Artículo 3 fracción V párrafo décimo octavo, Ley de Catastro del Estado de Chihuahua).

Nota: Para las zonas homogéneas, el equipamiento se considera en un radio de dos kilómetros.





- - - El que suscribe Maestro **HÉCTOR RAFAEL ORTIZ ORPINEL**, Secretario de la Presidencia Municipal y del Honorable Ayuntamiento del Municipio de Juárez, Estado de Chihuahua, con fundamento en el artículo 63 fracción II del Código Municipal para el Estado de Chihuahua, hago constar y: -----

**CERTIFICO:**

- - - Que la presente es copia fiel del apéndice del asunto número cuatro numeral cuatro, de la sesión ordinaria número cincuenta y uno del Honorable Ayuntamiento, del veintiséis de octubre del año dos mil veintitrés, sacada de las constancias que obran en los archivos de la **Dirección de Gobierno**, mismo que tuve a la vista y que debidamente cotejado se expide sellada en **ochenta y nueve** fojas útiles. -----

CIUDAD JUÁREZ, CHIHUAHUA, A 27 DE OCTUBRE DE 2023

  
**MTRO. HÉCTOR RAFAEL ORTIZ ORPINEL**  
**SECRETARIO DE LA PRESIDENCIA MUNICIPAL**  
**Y DEL HONORABLE AYUNTAMIENTO**





PRESIDENCIA MUNICIPAL  
MUNICIPIO DE JUÁREZ  
ESTADO DE CHIHUAHUA



**SIN TEXTO**