

"2023, Centenario de la muerte del General Francisco Villa"
"2023, Cien años del Rotarismo en Chihuahua"



PRESIDENCIA MUNICIPAL DE JIMENEZ

Administración 2021-2024

OFICIO: SMJ/254/2023

ASUNTO: EL QUE SE INDICA

CD. JIMENEZ, CHIH., A 28 DE OCTUBRE DE 2023

**DIP. ADRIANA TERRAZAS PORRAS
PRESIDENTA DEL H. CONGRESO DEL ESTADO DE CHIHUAHUA
PRESENTE.-**

En cumplimiento a lo establecido por el decreto 112/04 I.P.O., publicado el miércoles 29 de diciembre de 2004 en el Periódico Oficial del Estado de Chihuahua, mediante el cual se reforman diversos Artículos del Código Municipal y de la Ley de Catastro para el Estado de Chihuahua, el Municipio de Jimenez, Chihuahua somete a consideración de este H. Congreso del estado el presente proyecto de la tabla de valores unitarios de suelo y construcción para el ejercicio fiscal 2024, el cual servirá de base para el impuesto predial. Dicho proyecto ha sido expedido por la autoridad catastral Municipal de este H. Ayuntamiento, con fundamento en lo establecido por los artículos 22 y 28, fracción XL del Código Municipal para el Estado de Chihuahua, mismo que se presenta en tiempo y forma, atendiendo a que la base del impuesto es el valor catastral, el cual resulta sumar el valor del terreno y de la construcción y que debe reflejar el valor del mercado del inmueble, cumpliendo así a lo establecido por el artículo 148 del Código Municipal y 24 de la Ley de Catastro, ambos del Estado de Chihuahua.

La presente tabla de valores unitarios de uso de suelo y construcción que hoy se somete a consideración de este H. Congreso del Estado, ha sido elaborada bajo los términos del decreto en mención, la cual entrara en vigor, de ser aprobada, a partir del día 1° de enero de 2024, para efecto de lo establecido por los artículos 27, párrafo segundo y 28 fracción I, de la Ley de Catastro del Estado de Chihuahua.

Habiendo cumplido con todos y cada uno de los requisitos que la ley exige para la elaboración del presente proyecto. El Municipio de Jimenez, Chihuahua.

Solicita a este H. Congreso del Estado, se apruebe el proyecto de tabla de valores unitarios de suelo y construcción que entrara en vigor para el ejercicio fiscal 2024, así como también se ordene la publicación del mismo en el Periódico Oficial del Estado.



ATENTAMENTE

ING. MARCOS CHAVEZ TORRES
PRESIDENTE MUNICIPAL DE JIMENEZ



PRESIDENCIA MUNICIPAL
CD. JIMÉNEZ, CHIH.



"2023, Centenario de la muerte del General Francisco Villa"
"2023, Cien años del Rotarismo en Chihuahua"



PRESIDENCIA MUNICIPAL DE JIMENEZ

Administración 2021-2024

OFICIO: SMJ/0255/2022

ASUNTO: EL QUE SE INDICA

CD. JIMENEZ, CHIH., A 28 DE OCTUBRE DE 2023

DIP. ADRIANA TERRAZAS PORRAS
PRESIDENTA DEL H. CONGRESO DEL ESTADO DE CHIHUAHUA
PRESENTE.-

Por medio de la presente, de conformidad con lo dispuesto por el artículo 63, fracciones II y III del Código Municipal para el Estado de Chihuahua, me permito enviarle certificación del Acuerdo de Cabildo, tomado en la Sesión Extraordinaria No. 96, punto número 2, con fecha 27 de octubre de 2023, mediante el cual se aprueban por mayoría de votos las tablas de valores unitarios de suelo y construcción para el ejercicio fiscal 2024, las cuales presentan un **incremento del 5%** en general, en los términos del artículo 28, fracción XL.

Sin otro particular de momento, aprovecho la ocasión para reiterarle la seguridad de mi más atenta y distinguida consideración.

ATENTAMENTE



ING. VÍCTOR HUGO ULATE FLORES
SECRETARIO MUNICIPAL DE JIMENEZ


Secretaría Municipal
Municipio de Jiménez, Chih.
Administración 2021-2024



ING. VÍCTOR HUGO ULATE FLORES, SECRETARIO MUNICIPAL DEL H. AYUNTAMIENTO DE JIMÉNEZ CHIHUAHUA; CON FUNDAMENTO EN LO DISPUESTO POR EL ARTICULO 63 FRACCIÓN II DEL CÓDIGO MUNICIPAL PARA EL ESTADO DE CHIHUAHUA, HAGO CONSTAR Y-----

----- **CERTIFICO:** -----

QUE EN LA **SESIÓN EXTRAORDINARIA** NÚMERO **96** DEL H. AYUNTAMIENTO CELEBRADA EL DÍA **27 DE OCTUBRE DE 2023**, EN EL PUNTO NÚMERO **DOS** DEL ORDEN DEL DÍA SE LLEGÓ AL SIGUIENTE:

----- **ACUERDO:** -----

EL H. AYUNTAMIENTO APRUEBA POR MAYORÍA CON 11 VOTOS A FAVOR Y 2 VOTOS EN CONTRA M.V.Z. YAIR JAVIER BACA MONTOYA Y C. EUSTOLIA RAMÍREZ MIRAMONTES EL ANTEPROYECTO DE LAS TABLAS DE VALORES UNITARIOS DE SUELO Y CONSTRUCCIÓN PARA EL EJERCICIO FISCAL 2024, CON UN INCREMENTO DE UN 5% GENERAL.

SE EXPIDE LA PRESENTE CERTIFICACIÓN PARA LOS EFECTOS LEGALES CORRESPONDIENTES A LOS VEINTISIETE (27) DÍAS DEL MES DE OCTUBRE DEL AÑO DOS MIL VEINTITRES (2023).



ING. VÍCTOR HUGO ULATE FLORES

Secretaría Municipal
Municipio de Jiménez, Chih.
Adminstración 2021-2024

**SECRETARIO MUNICIPAL DEL H. AYUNTAMIENTO
DE JIMÉNEZ CHIHUAHUA**



MUNICIPIO DE JIMÉNEZ

ADMINISTRACIÓN MUNICIPAL 2021 - 2024



PROPUESTA DE TABLAS DE VALORES UNITARIOS DE SUELO Y CONSTRUCCIÓN 2024

CATASTRO

PRESENTACION DE LA PROPUESTA DE TABLAS DE VALORES PARA EL EJERCICIO FISCAL 2024

AYUNTAMIENTO DE JIMENEZ

FUNDAMENTO LEGAL

ARTÍCULO 115 FRACCIÓN IV INCISO C) PÁRRAFO 2º DE LA CONSTITUCIÓN POLÍTICA DE LOS ESTADOS UNIDOS MEXICANOS.

"Los Ayuntamientos, en el ámbito de su competencia, propondrán a las legislaturas estatales las cuotas y tarifas aplicables a impuestos, derechos, contribuciones de mejoras y las tablas de valores unitarios de suelo y construcciones que sirvan de base para el cobro de las contribuciones sobre la propiedad inmobiliaria".

ARTICULO 22

LEY DE CATASTRO DEL ESTADO DE CHIHUAHUA

"De conformidad con la presente ley (Catastro) y las normas técnicas aplicables, Los Ayuntamientos enviarán anualmente al H. Congreso del Estado a más tardar el treinta y uno de octubre, para su aprobación y posterior publicación en el Periódico oficial del Estado, las tablas de valores unitarios para suelo y construcción, que servirán para determinar los valores catastrales y serán la base para el cálculo de los impuestos que graven la propiedad inmobiliaria durante el ejercicio fiscal siguiente".

GLOSARIO DE CONCEPTOS:

QUE ES EL CATASTRO. - El catastro se puede definir como un Sistema de Información de Territorio, una Herramienta de Gestión Pública, que contiene los datos físicos, jurídicos y económicos de todos los inmuebles. Se les considera como una Base de Datos Inmobiliaria, al servicio de todas las administraciones y del ciudadano. Su objetivo es constituir un registro territorial, con la finalidad de capturar información, distribuirla, publicitarla y detectar el valor de los inmuebles, para establecer la política fiscal aplicable a los gravámenes inmobiliarios.

IMPUESTO PREDIAL. - Es un gravamen a la propiedad y/o posesión inmobiliaria, aplicable al suelo y a las construcciones adheridas al mismo, teniendo como características generales la de ser proporcional, equitativa, legal y obligatorio, siendo su destino el sostenimiento del gasto público de quien lo administra.

TABLAS DE VALORES. - Es el conjunto de elementos y valores unitarios aprobados según el procedimiento de Ley, contenidos en los planos de poblaciones, zonas y fraccionamientos respecto al valor unitario del terreno, así como los valores unitarios de construcción de acuerdo a las clasificaciones y demás elementos que deberán de tomarse en consideración para la valuación de predios tanto urbanos como rústicos conforme a la norma técnica aprobada para tal efecto.

VALOR CATASTRAL. - Es el valor que la Entidad Catastral le asigna a un inmueble, mediante la aplicación de los valores unitarios de suelo y construcción, a las partes correspondientes e integrantes del predio, en combinación con los méritos y deméritos aplicables.

VALOR FISCAL. - Representa la cantidad con la que está inscrito un inmueble en las oficinas de catastro y bajo la cual tributa su impuesto predial.

VALOR DE REPOSICION NUEVO. - Es el costo a precios actuales, de un bien nuevo o similar que tenga la utilidad o función equivalente más próxima al bien que se está valuando. El costo total de construcción requerido para reemplazar la edificación que se valúa, con un sustituto de la misma utilidad, tales costos incluyen la mano de obra, materiales, indirectos e utilidad del contratista.

VALOR NETO DE REPOSICION. - Es la cantidad estimada en términos monetarios a partir del Valor de Reposición Nuevo deduciéndole los efectos (deméritos) producidos por la edad, así como por el estado de conservación y mantenimiento. Lo que da como resultado el Valor Físico o Directo, y que significa el valor del terreno y las construcciones adheridas a él en las condiciones en que se encuentran.

VALOR DE MERCADO. - Es la cantidad estimada en términos monetarios a partir del análisis y comparación de bienes similares al bien objeto de estudio, que han sido vendidos o que están en proceso de venta en un mercado abierto, sano y bien informado.

VALOR COMERCIAL. - Es el precio más probable en que se podría comercializar un bien, en las circunstancias prevalecientes a la fecha del avalúo, en un plazo razonable de exposición, en una transacción llevada a cabo entre un oferente y un demandante libres de presiones y bien informados.

AVALUO CATASTRAL. - El avalúo catastral consiste en la determinación del valor de los predios, obtenidos mediante la investigación y análisis estadísticos del mercado inmobiliario.

ZONIFICACION. - Acción y efecto de zonificar o dividir en zonas de acuerdo con fines u objetivos específicos. Con el propósito de facilitar la realización de determinados objetivos administrativos, políticos y otros.

SECTOR CATASTRAL. - Es el área en que se divide la zona urbana de acuerdo a sus características geográficas o socioeconómicas, agrupando un número determinado de manzanas.

MANZANA CATASTRAL. - Subdivisión física existente entre los sectores catastrales separadas entre sí por vialidades de tránsito vehicular que deben estar geo referenciadas para su identificación catastral.

ZONA CATASTRAL HOMOGENEA. - Es la delimitación de una área territorial de una localidad, cuyo ámbito lo constituyen básicamente inmuebles con o sin construcciones y en donde el uso de suelo actual o potencial, el régimen jurídico de la tenencia de la tierra, el índice socioeconómico de la población, la existencia y disponibilidad de servicios públicos e infraestructura, tienen el nivel de homogeneidad cualitativa y cuantitativa requerido en los términos y condiciones que para el caso se establezcan.

PREDIO URBANO. - El que se encuentre dentro de los límites de algún centro de población o mancha urbana que cuente con acciones de urbanización y su vocación es habitacional, comercial e industrial.

PREDIO RUSTICO. - El que se encuentra fuera del límite del centro de población, Y su destino sea de producción agropecuaria, forestal, frutícola, minera o Actividades equiparables.

PREDIO SUBURBANO. - Los bienes inmuebles ubicados fuera de los perímetros De las poblaciones, con valores del mercado intermedios entre los urbanos y los Rústicos, determinados por su proximidad a las poblaciones en proceso de Crecimiento.

CLASIFICACION DE LAS CONSTRUCCIONES. - Por clasificación de las construcciones se entiende la agrupación e identificación de las mismas de acuerdo a sus características constructivas más representativas.

CLASIFICADAS. - Son las de aprovechamiento permanente, de acuerdo a un diseño y proyecto arquitectónico bien definidos, los cuales tienen una expectativa de vida útil, y un valor de productividad mayor o igual al terreno.

TIPO. - Corresponde a la clasificación de la construcción y uso que se les dedica.

USO. - Corresponde al aprovechamiento genérico que tiene el inmueble y se clasifica en: Habitacional, Comercial, Industria, Hoteles, Abasto, Comunicaciones, Oficinas, Cultura, Salud y Deportes.

HABITACIONAL. - Ser refiere a las edificaciones en donde residen individualmente o colectivamente las personas o familias y comprende todo tipo de vivienda a la que se incluyen los cuartos de servicio, patios, andadores, estacionamientos y cocheras. También se incluyen, orfanatos, asilos, casas cuna y similares.

COMERCIAL. - Se refiere a las edificaciones destinadas a la compraventa o intercambio de artículos de consumo y servicios tales como: tiendas, panaderías, farmacias, tiendas de auto servicio, tiendas departamentales, centros comerciales, venta de materiales de construcción y electricidad, ferreterías, madererías, vidrierías, venta de Materiales y pinturas, salas de belleza, peluquerías, tintorerías, sastrerías, baños, instalaciones destinadas a la

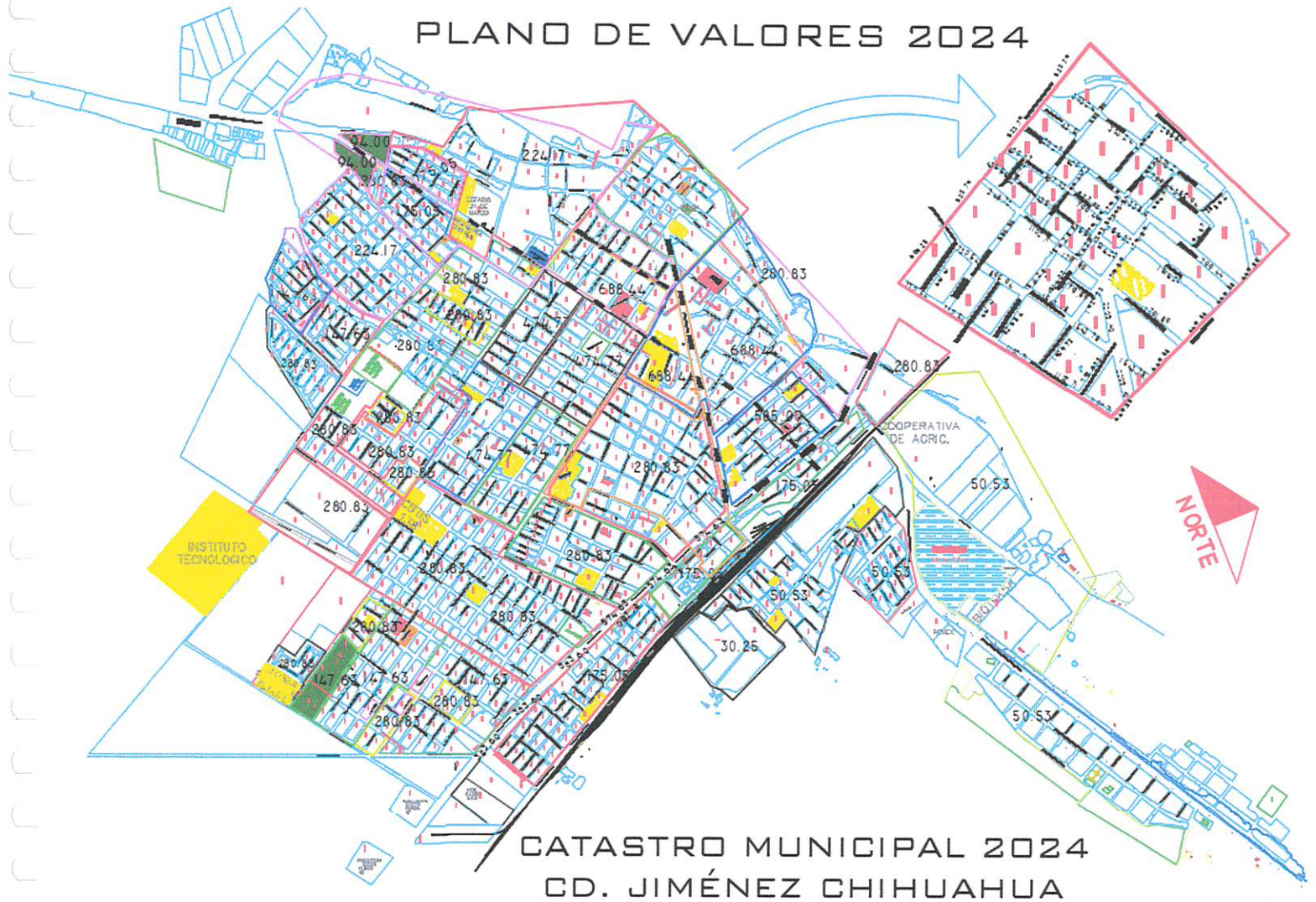
higiene física de las personas, laboratorios fotográficos y en general todo tipo de comercios. También incluye a las edificaciones destinadas al consumo de alimentos y bebidas entre otros: restaurantes, cafeterías, fondas, cantinas, bares, cervecerías, video bares y centros nocturnos.

INDUSTRIA. - Se refiere a cualquier instalación o edificación destinada a ser fábrica o taller, relacionada con la industria extractiva, manufacturera y de transformación, de ensamble, de bebidas, de alimentos, agrícola, pecuaria, forestal, textil, del calzado, siderúrgica, metalmecánica, automotriz, química, televisiva, cinematográfica, electrónica y similares, etc.

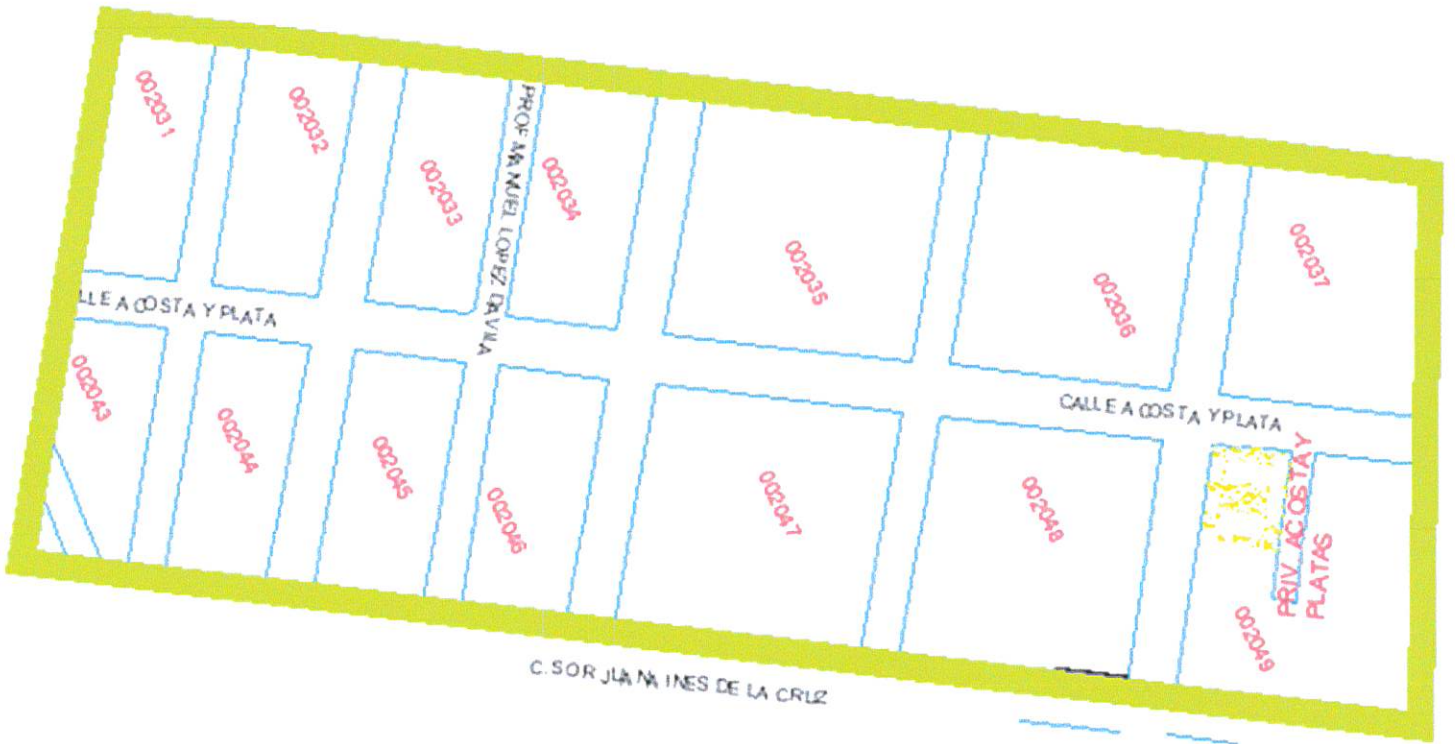
CLASE: - Es el grupo al que pertenece una construcción de acuerdo con las características propias de sus espacios, estructura e instalaciones básicas, acabados típicos que le corresponden, la cual tiene asignado un valor de construcción.

VALORES DE ZONAS HOMOGÉNEAS JIMÉNEZ

PLANO DE VALORES 2024



CATASTRO MUNICIPAL 2024
CD. JIMÉNEZ CHIHUAHUA

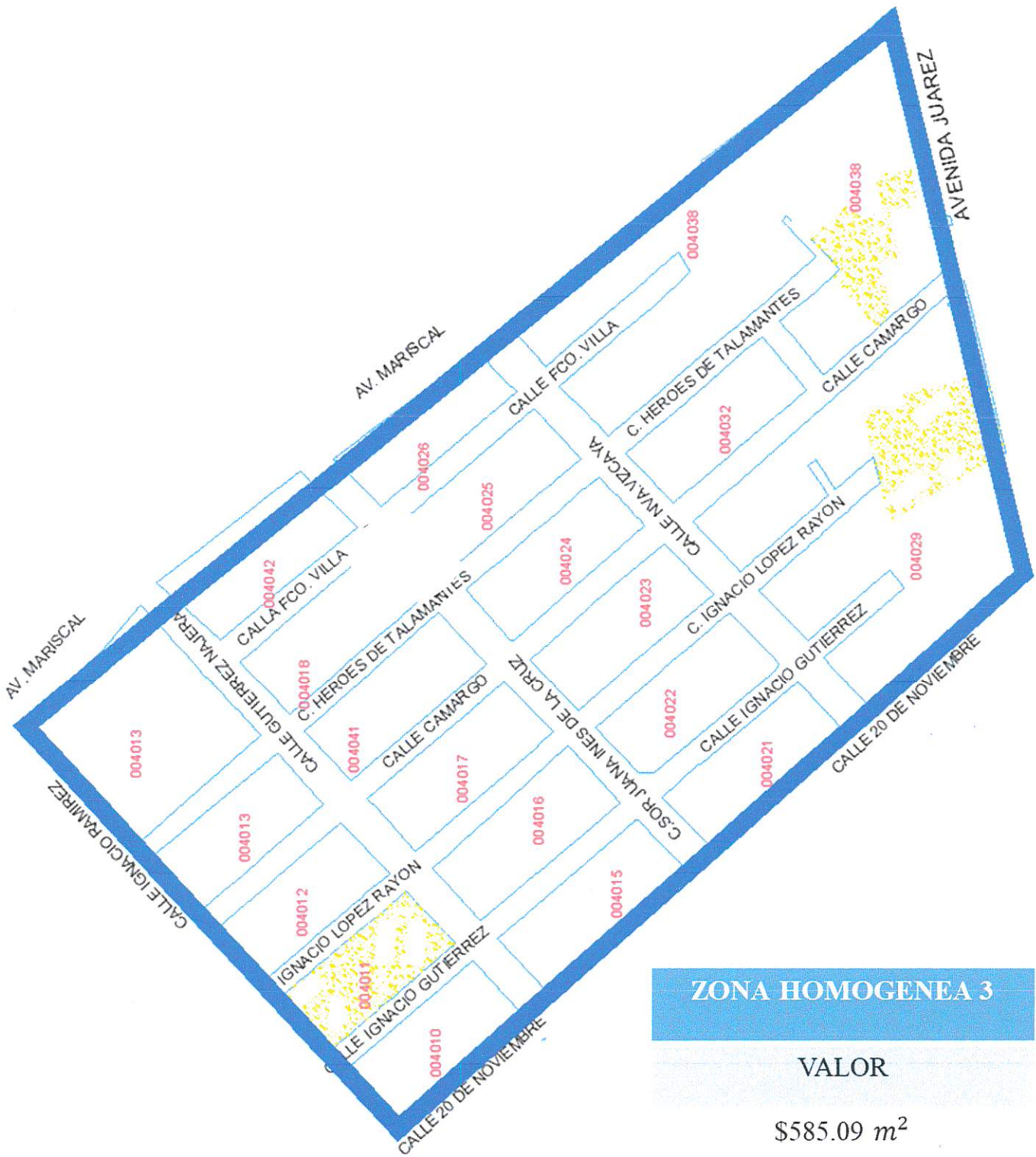


COLONIA MODERNA

ZONA HOMOGENEA 2

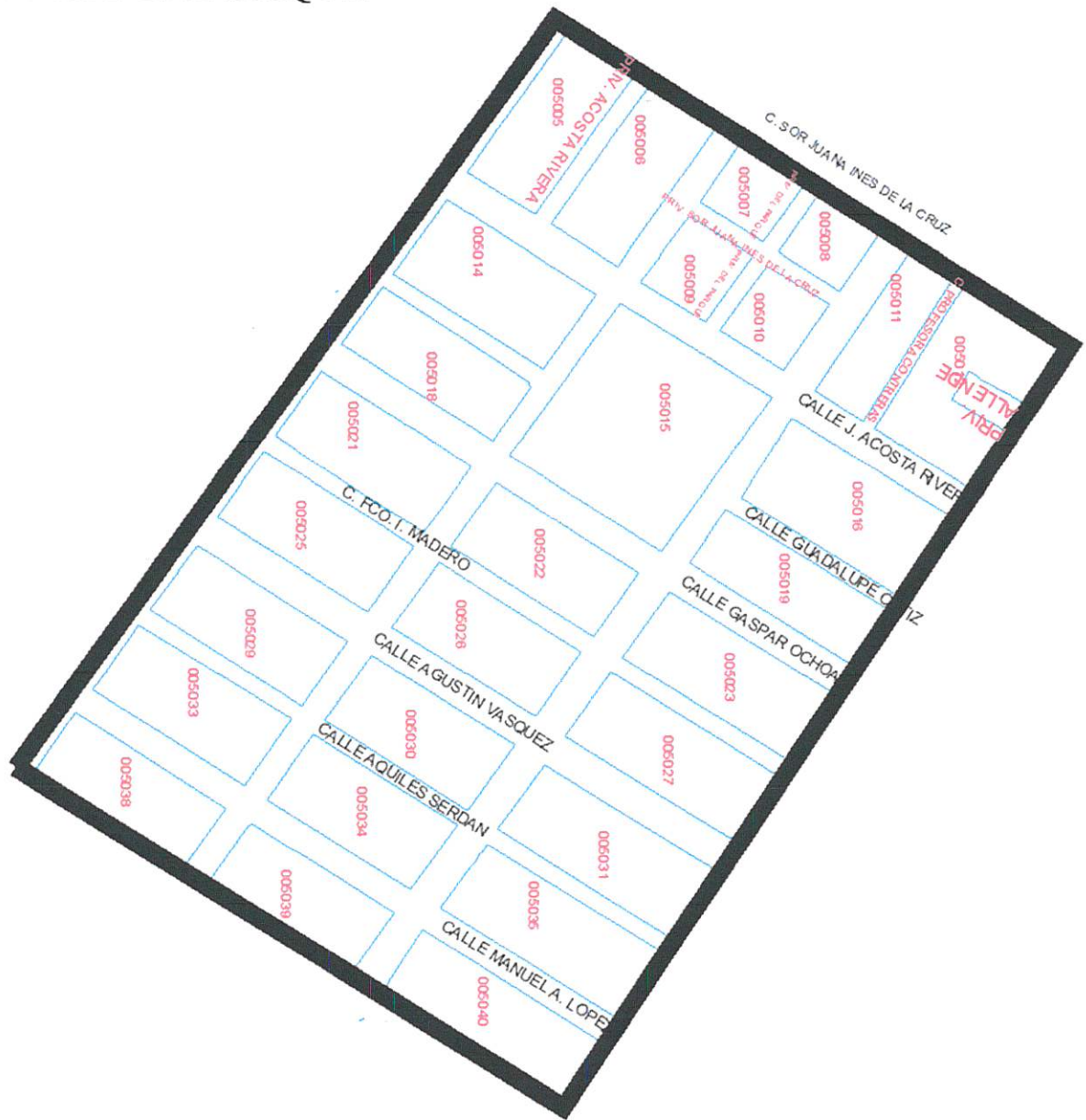
VALOR

\$688.44 m²



FRACCIONAMIENTO 20 DE NOVIEMBRE

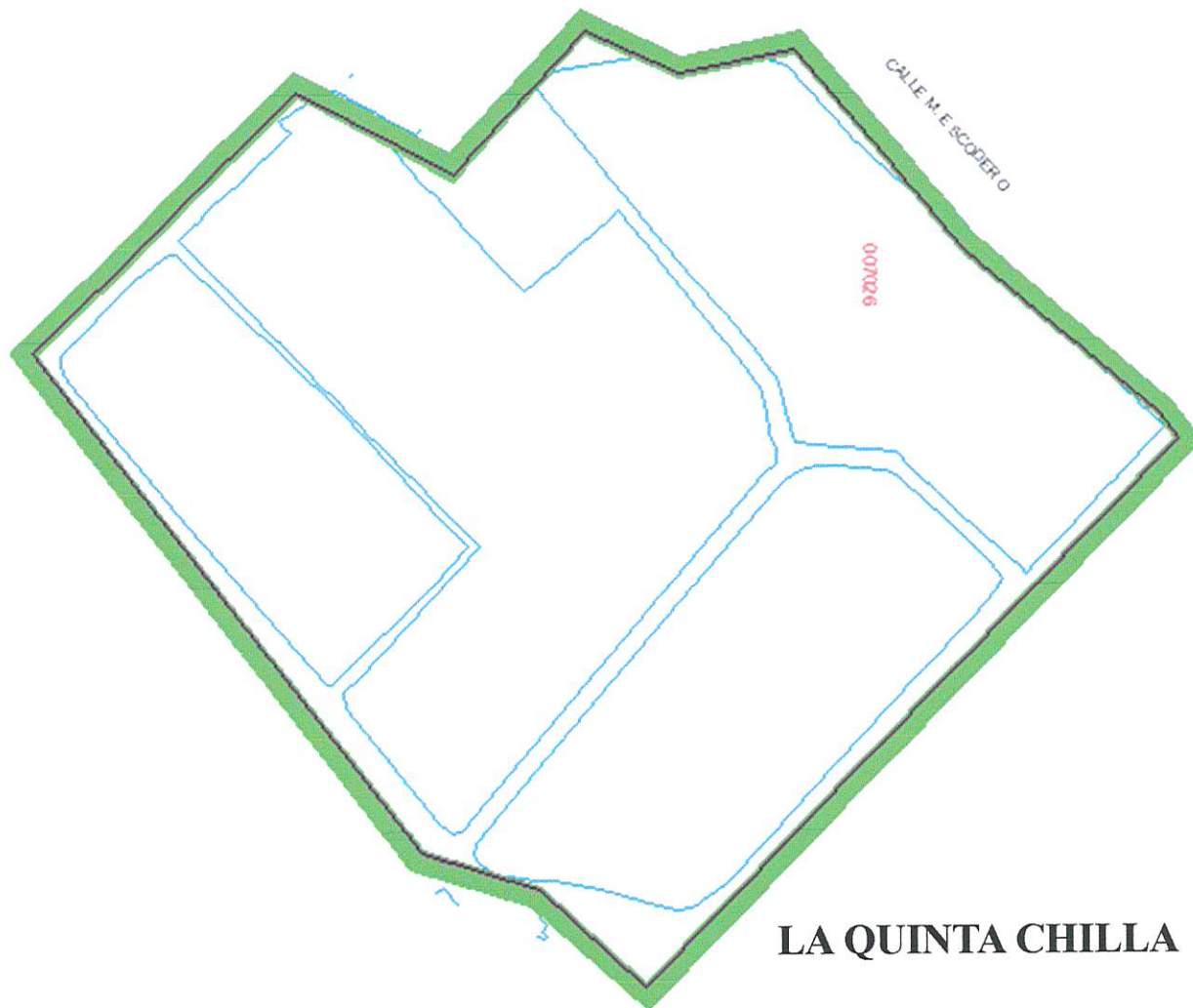
COLONIA DEL PARQUE



ZONA HOMOGENEA 4

VALOR

\$ 474.77 m²



ZONA HOMOGENEA 5

VALOR

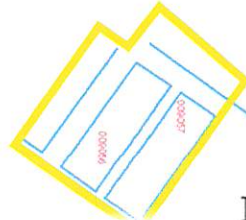
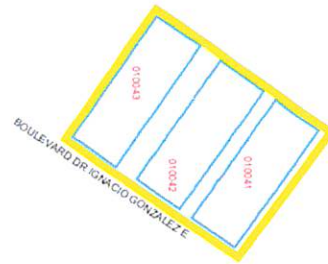
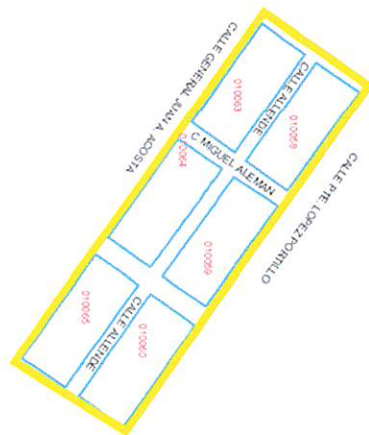
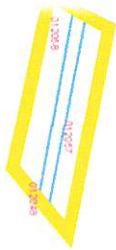
\$30.25 m²

**FRACC.
DOLORES**

FRAC. LOS NOGALES

PRESIDENTES 1

INFONAVIT SAN RAFAEL

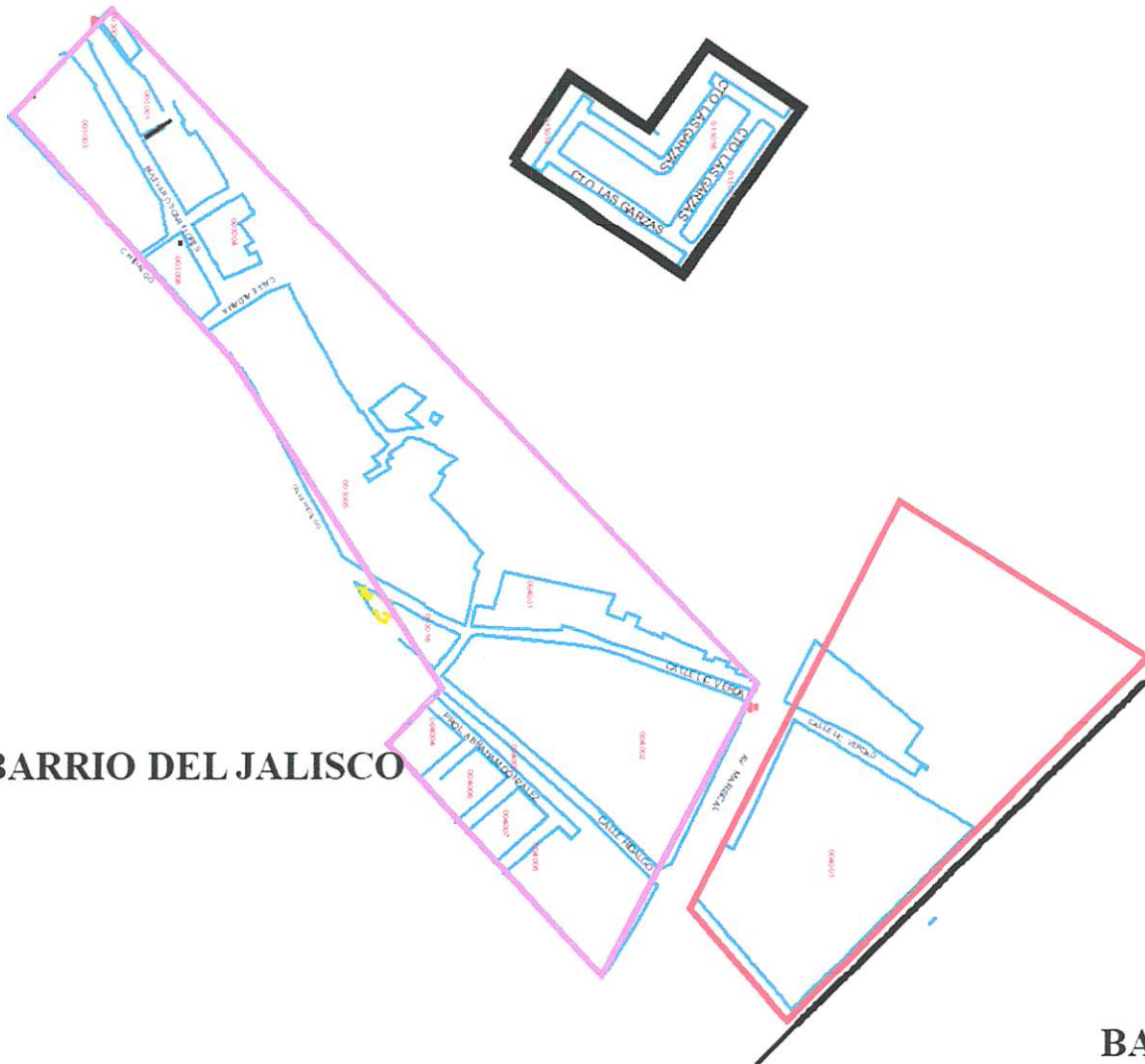


ZONA HOMOGENEA 7

VALOR

\$280.83 m²

FRACC. LAS GARZAS



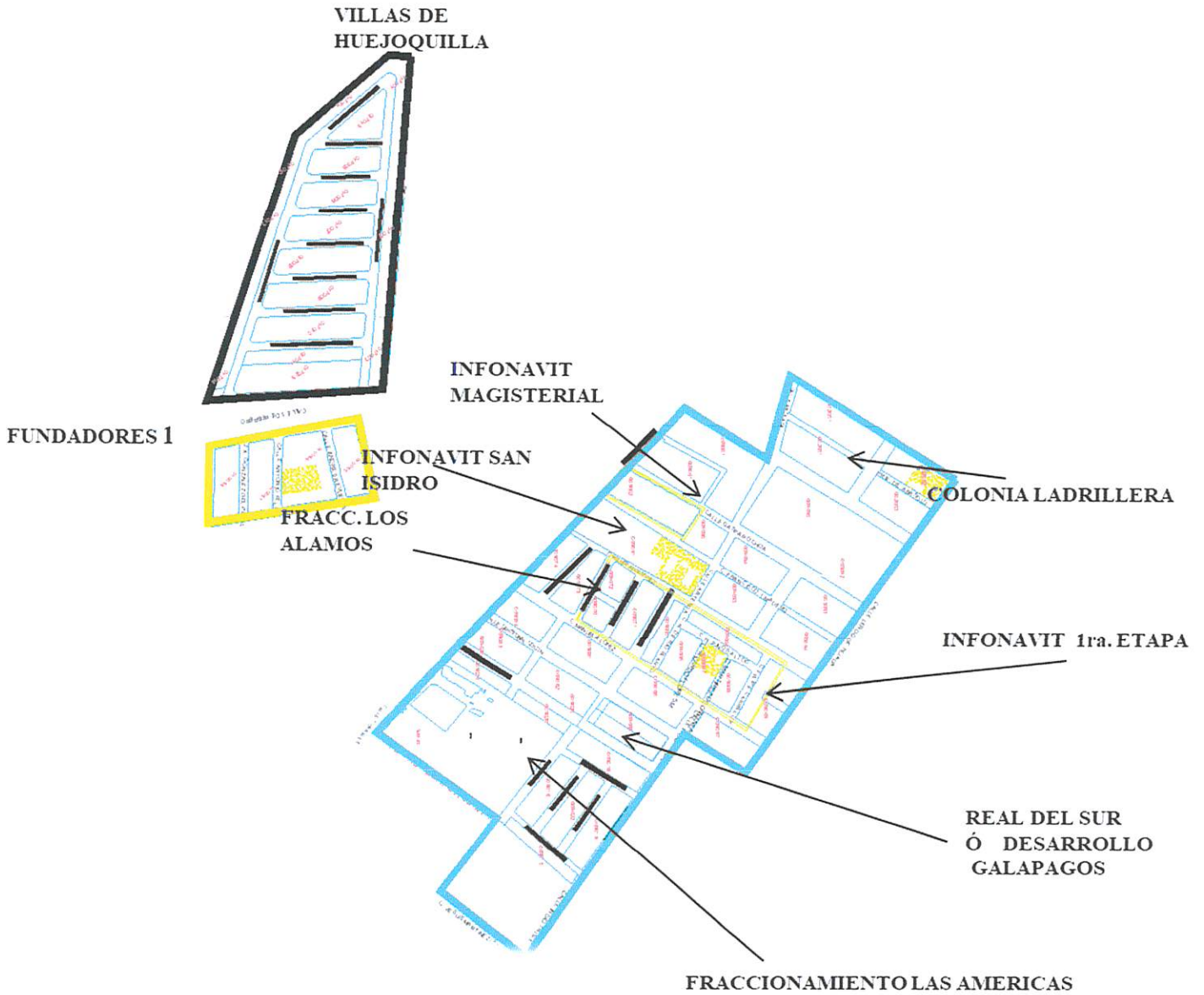
BARRIO DEL JALISCO

BARRIO DE FATIMA

ZONA HOMOGENA 7

VALOR

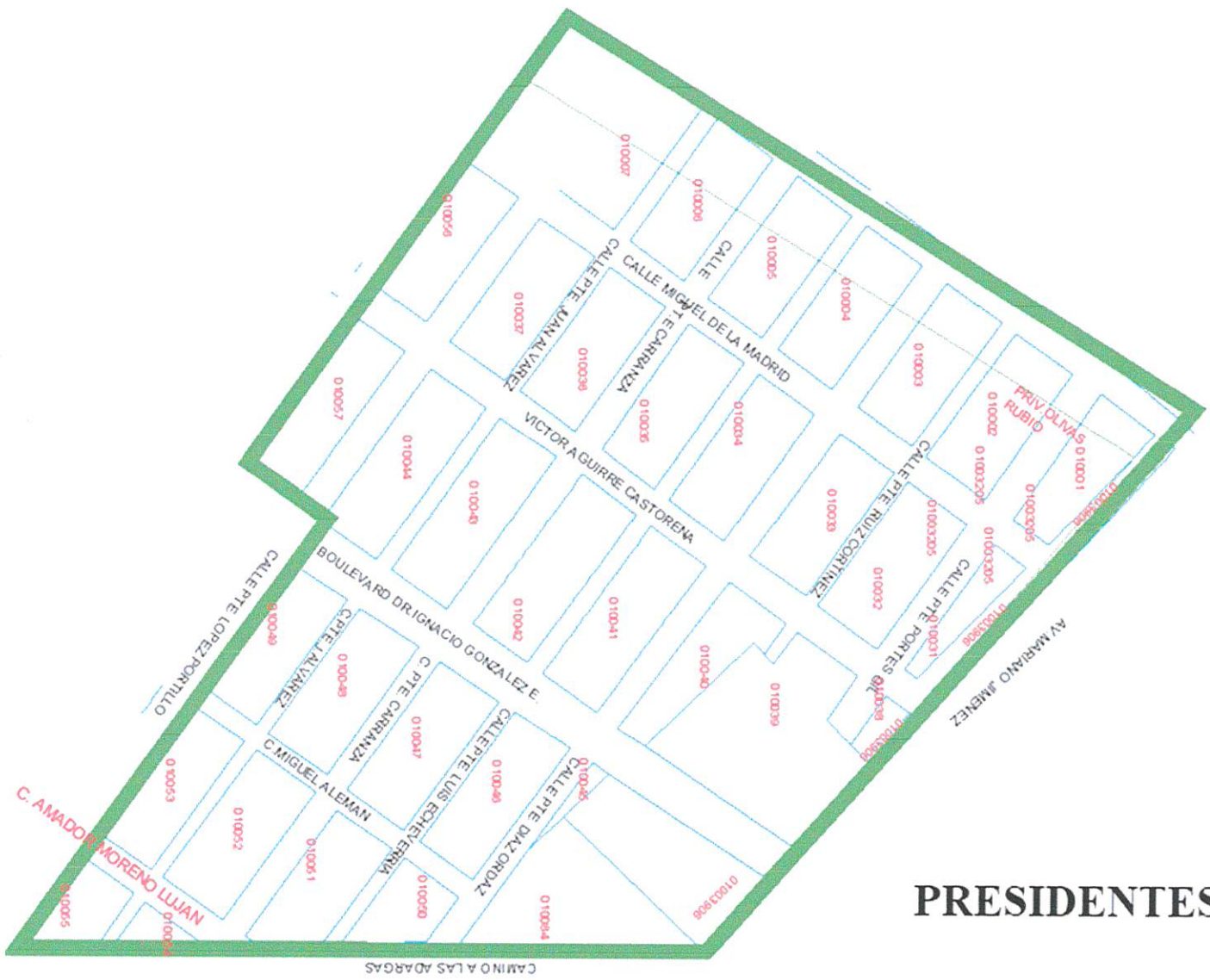
\$280.83 m²



ZONA HOMOGENEA 7

VALOR

\$280.83 m²

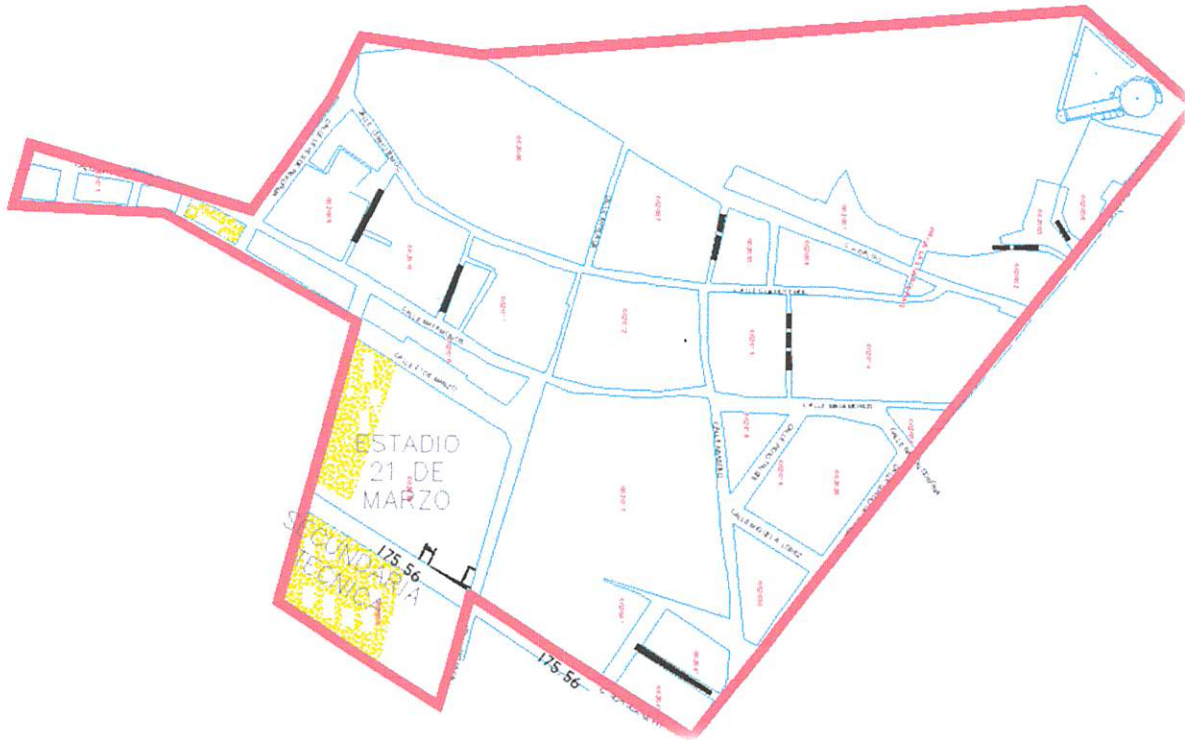


PRESIDENTES II

ZONA HOMOGENEA 7

VALOR

\$280.83 m²



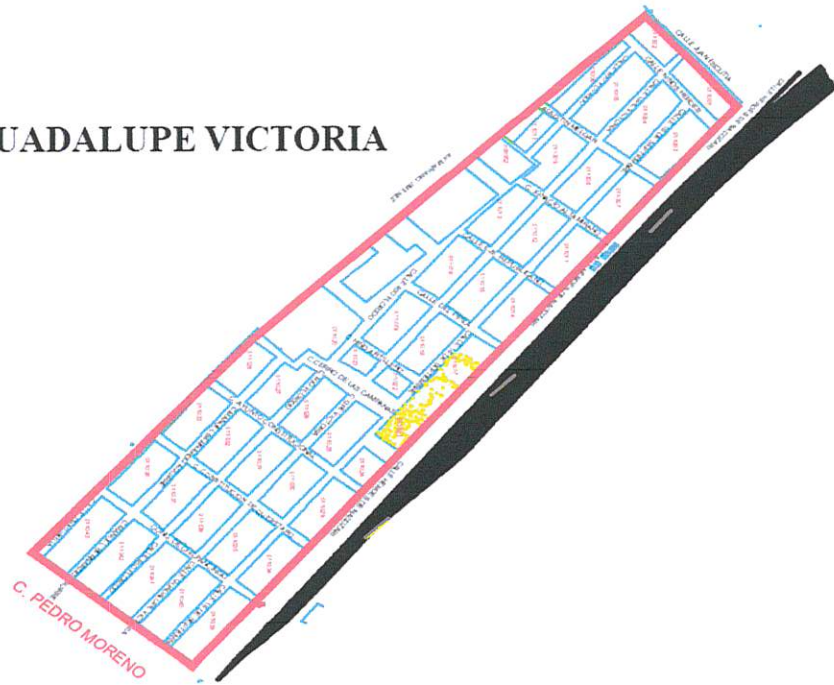
BARIO DEL CARMEN

ZONA HOMOGENEA 8

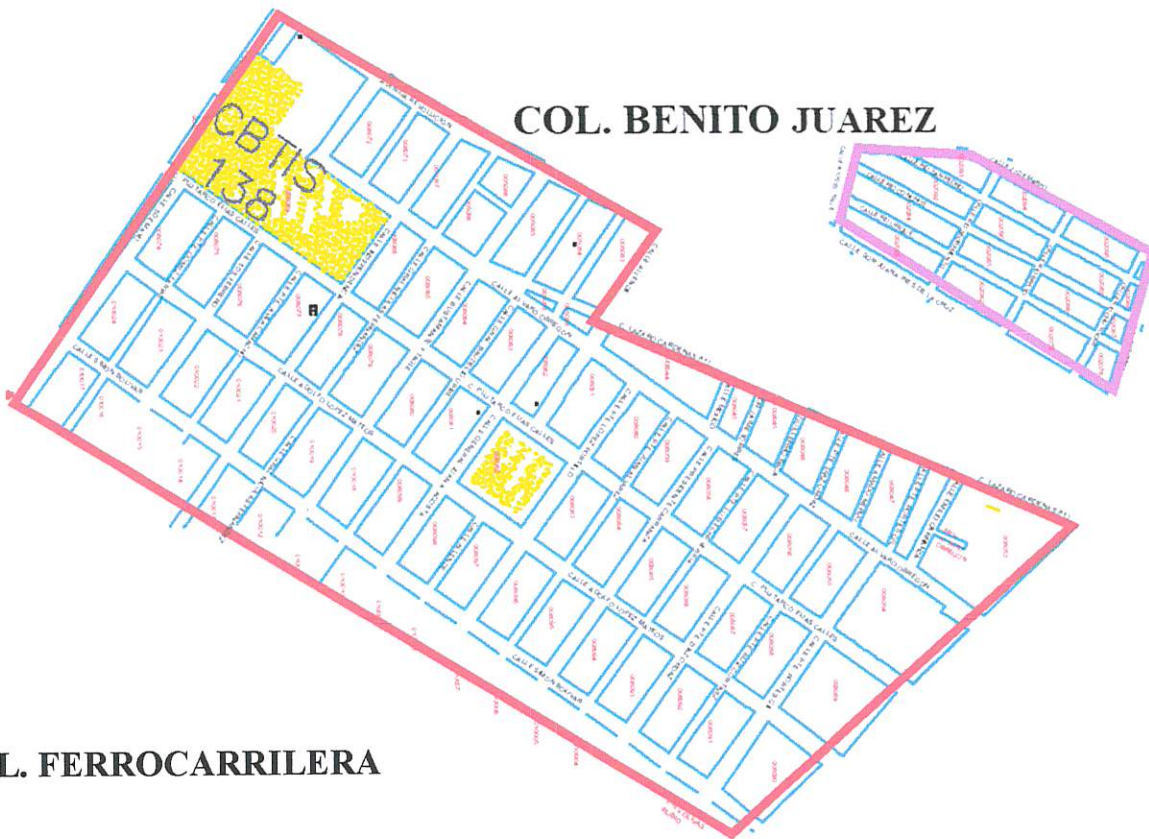
VALOR

\$224.17 m²

COL. GUADALUPE VICTORIA



COL. BENITO JUAREZ

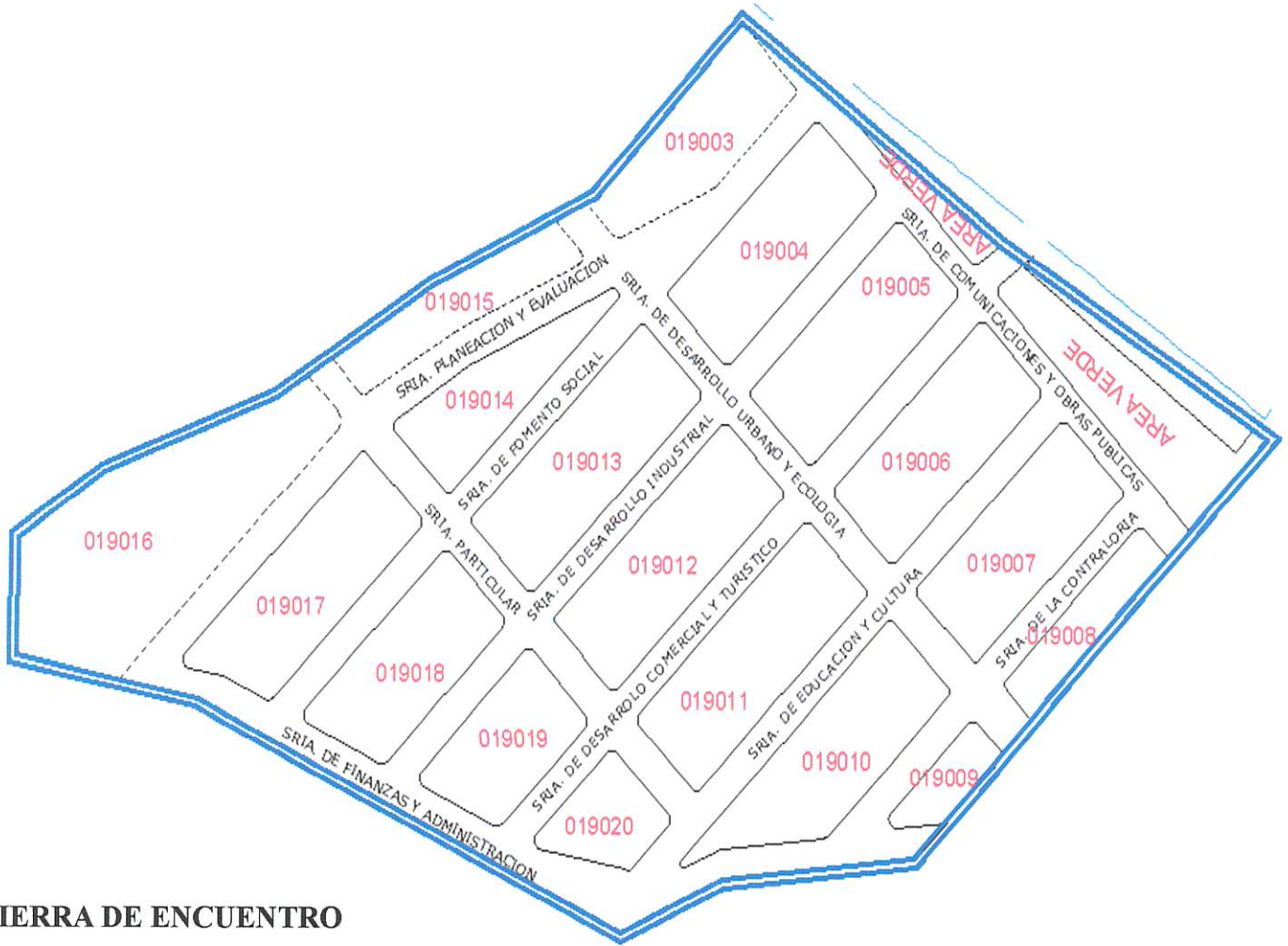


COL. FERROCARRILERA

ZONA HOMOGENA 9

VALOR

\$175.05 m²

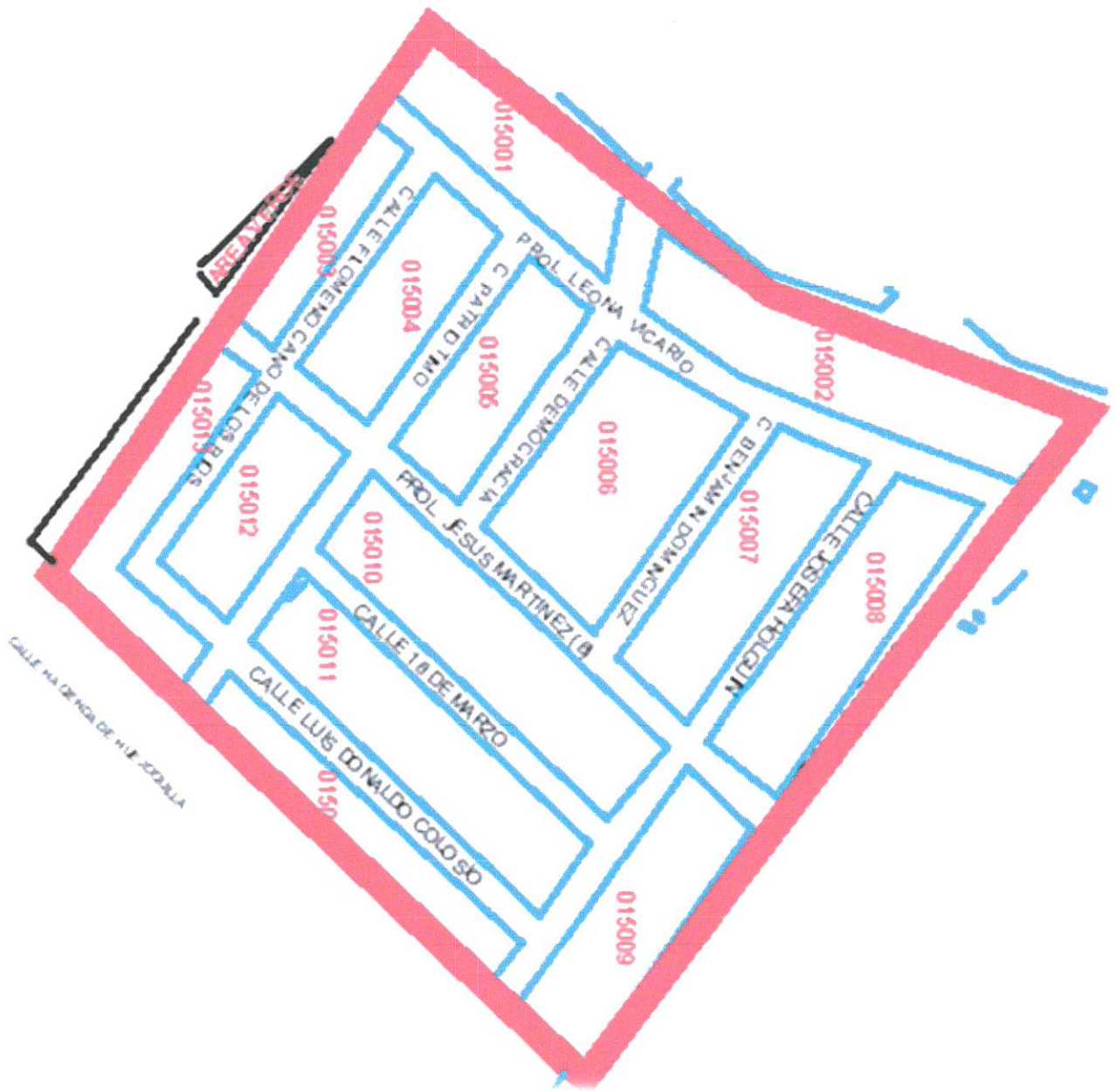


TIERRA DE ENCUENTRO

ZONA HOMOGENEA 10

VALOR

\$147.63 m²

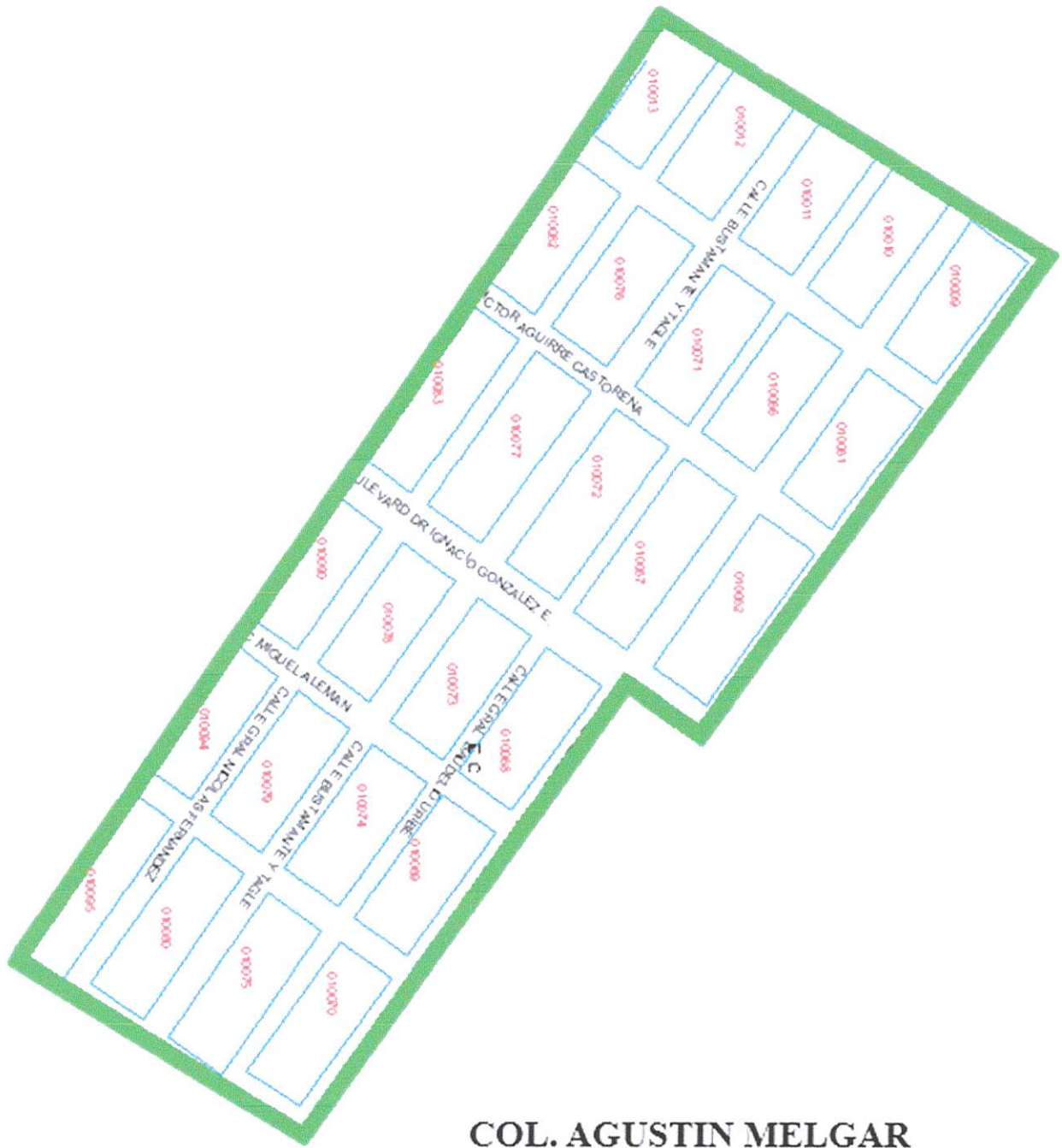


FRACC. LÁZARO CÁRDENAS

ZONA HOMOGENEA 10

VALOR

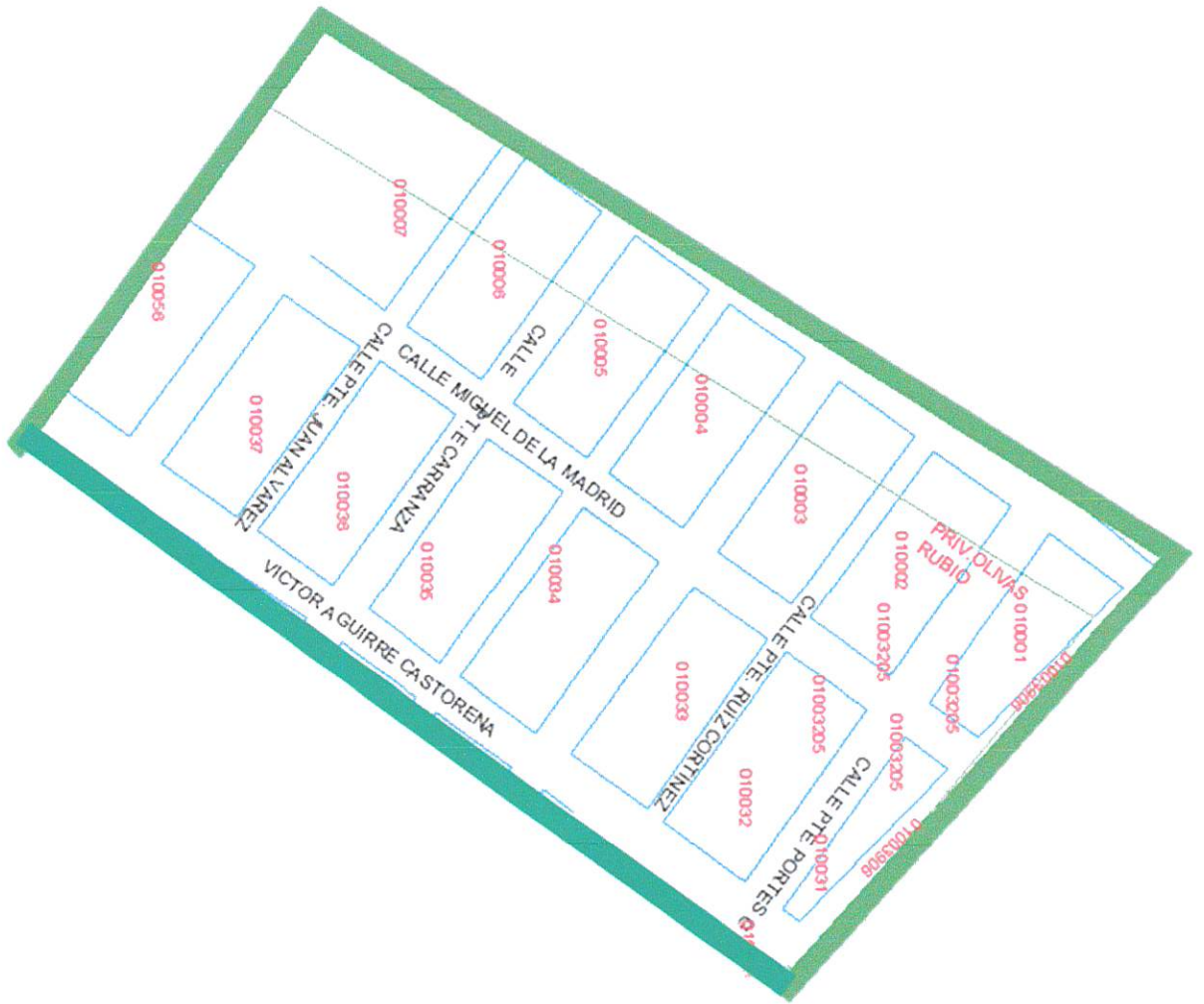
\$147.63 m²



ZONA HOMOGENEA 10

VALOR

\$147.63 m²

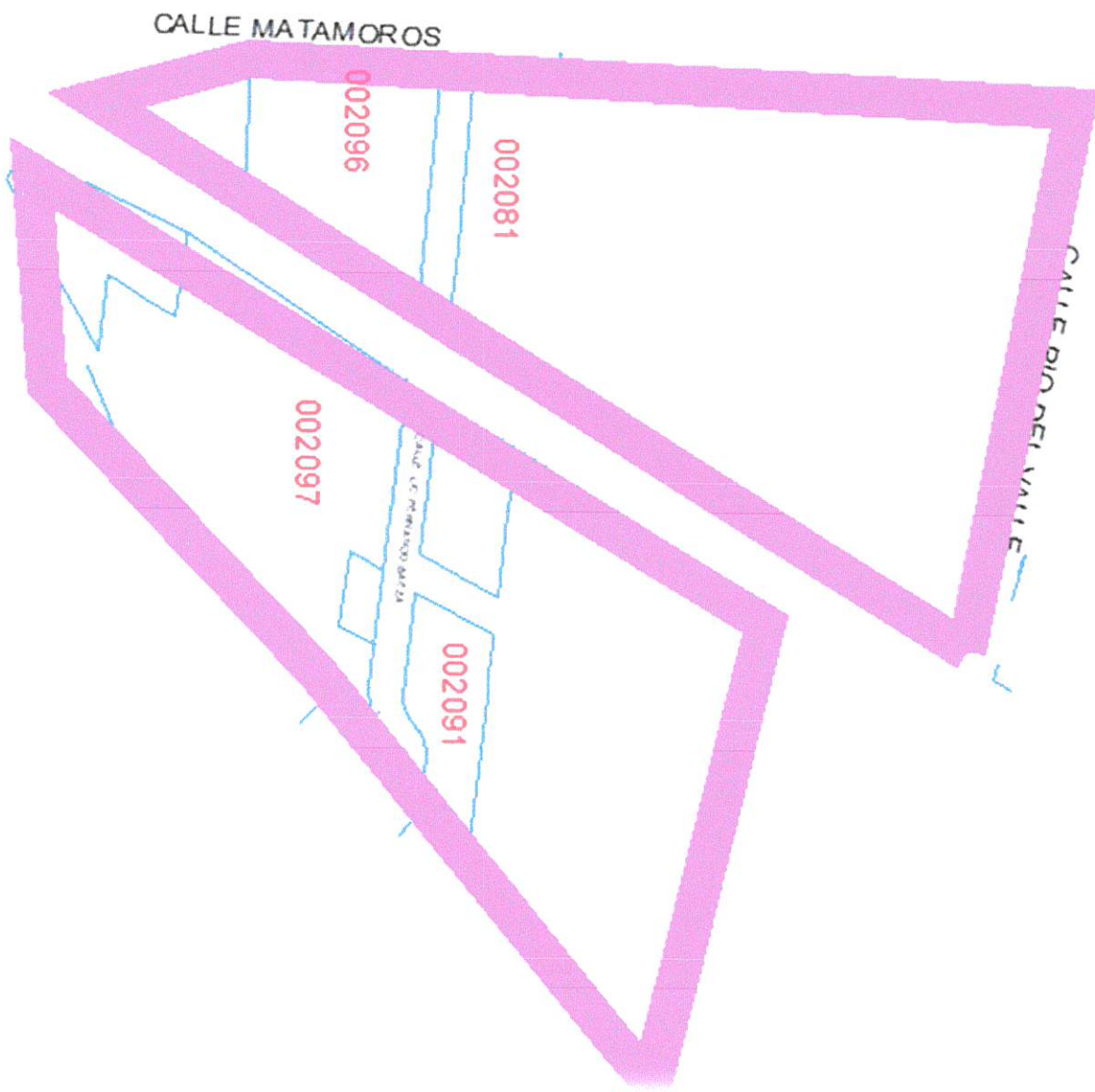


COL. PRESIDENTES

ZONA HOMOGENEA 10

VALOR

\$147.63 m²

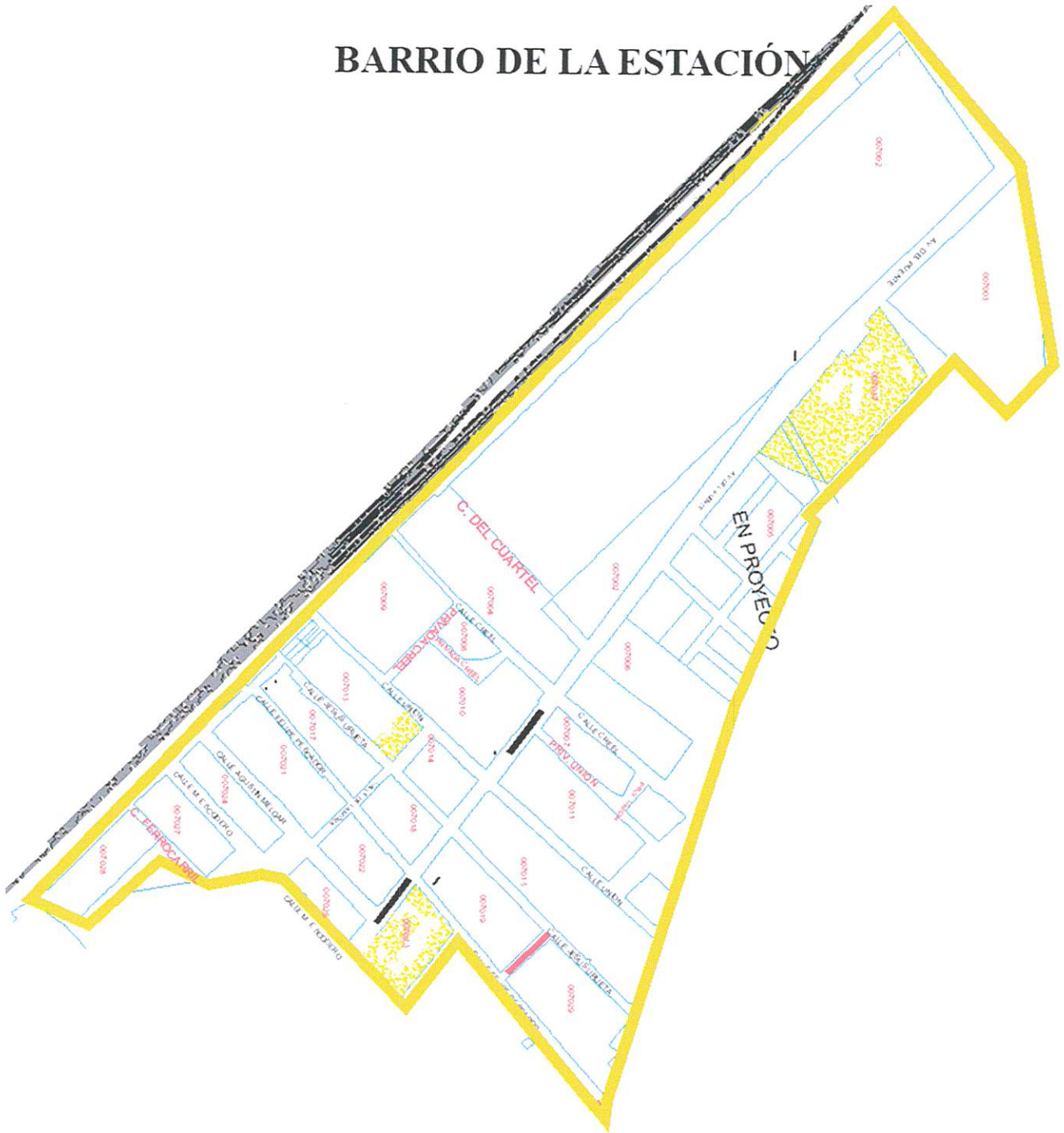


ZONA HOMOGENEA 12

VALOR

\$94.00 m²

BARRIO DE LA ESTACIÓN



ZONA HOMOGENEA 13

VALOR

\$50.53 m²

ZONA HOMOGENEA 13

VALOR

\$50.53 m²

PROL. LIBERTAD



HEROES DE LA REVOLUCIÓN

ZONA HOMOGENEA 15

VALOR

\$50.53 m²

ESCALÓN



ZONA HOMOGENEA 15

VALOR

\$50.53 m²

SUELO
URBANO

DESCRIPCION DE METADOLOGIA PARA LA ELABORACION DE TABLAS DE VALORES UNITARIOS DE SUELO Y CONSTRUCCION.

LA PRESENTE NORMA TIENE POR OBJETO ESTABLECER EL PROCEDIMIENTO TECNICO PARA LA ELABORACION DEL PROYECTO DE TABLAS DE VALORES UNITARIOS DE PREDIOS URBANOS.

ESTAN OBLIGADOS A OBSERVAR LA PRESENTE NORMA:

- a) La Autoridad Catastral Municipal.
- b) Consejo técnico de catastro Municipal y Estatal.
- c) La Dirección de Catastro del Estado.
- d) Colegios y Asociación de Peritos valuadores.

PARA LA REALIZACION DEL ESTUDIO DE VALORES DE TERRENO URBANOS RUSTICOS Y DE LA CONSTRUCCIONES SE DEBERA CONTAR CON LOS PLANOS DEL TERRITORIO MUNICIPAL ASI COMO LOS PLANOS GENERALES DE LA POBLACION.

PREDIOS URBANOS:

- 1) Realizar trabajo de campo que consiste en recabar información de las características urbanas de cada localidad a nivel manzana , con el fin de agrupar manzanas muy similares en cuanto a servicios con que cuenta cada una de las calles como redes subterráneas de agua potable y drenaje redes de área de energía eléctrica y telefónica , alumbrado público tipo de revestimiento en la calle si carpeta asfáltica firme de concreto o solo terracería si tiene banquetas y guarniciones de concreto identificar el equipo urbano en cuanto a Educación y cultura (Escuelas) Salud y Asistencia (clínicas y hospitales). Recreación y deporte (Parque y áreas deportivas). Administración Publica (Presidencia Municipal Telégrafos, etc., etc.) Así mismo observar el uso de suelo permitido y nivel socioeconómico. Tomar fotografías representativas de las calles y zonas de estudio.
- 2) Plasmar en los planos generales de la localidad la información recabada en campo para actualizar nuevos fraccionamientos y colonias o mejoras de las existentes. Y agrupar manzanas con todas las características antes señaladas para delimitar y describir Zonas Homogéneas.
- 3) Analizar el comportamiento del mercado inmobiliario local.
 - a) Investigar y revisar los movimientos más significativos y número de operaciones de compraventa de terrenos.
 - b) Consulta con inmobiliarias o en periódicos locales, notarias públicas, el tipo de oferta, zonas de concentración y visita al inmueble ofertado.
- 4) Una vez delimitadas las zonas homogéneas de valor, identificar vialidades de importancia con concentración de predios con uso comercial o mixto (comercial y habitacional), que crucen a las zonas homogéneas, dando como resultado a corredores urbanos, con rangos de valor por tramo, dependiendo de la ubicación, infraestructura y beneficios urbanos.

5) Con base al resultado del estudio de valores de mercado y a los valores catastrales vigentes el catastro municipal, elabora la propuesta de valores unitarios de terreno.

6) En base a trabajo de campo se realiza un recorrido, por las diferentes áreas urbanas, con el fin de identificar las construcciones de acuerdo con sus características y principalmente a su vocación o uso genérico, si es habitacional, comercial e industrial. Después se procede a agruparlas y clasificarlas lo que da como resultado la tipología constructiva. A cada tipología se le estima su valor por metro cuadrado, aplicando el **valor de reposición nuevo** que considera el costo a precio actuales, de un bien nuevo similar que tenga la utilidad o función equivalente más próxima al bien que se valúa.

MUNICIPIO DE JIMÉNEZ				
TABLA DE VALORES PARA EL EJERCICIO FISCAL 2024				
VALORES UNITARIOS DE ZONAS HOMOGÉNEAS PARA SUELO URBANO				
ZONA HOMOGÉNEA	SECTOR CATASTRAL	No. DE MANZANA	COLONIAS O FRACCIÓN DE COLONIA	VALOR UNIT.(\$/M2)
1	1		CENTRO Y CORREDORES COMERCIALES	DESDE \$288.80 HASTA \$2,205.40 (VER CORREDORES)
2	2	031 - 037 Y 043 - 049	MODERNA	\$ 688.44
2	3	09 A LA 015, 017 A LA 028, 030, 032 A LA 042, 047 A LA 050	ANDAVAZO II, ABRAHAM GONZÁLEZ	\$ 688.44
3	4	010 A LA 013, 015 A LA 018, 021 A LA 026, 029, 032, 038, 041, 042	FRACC. 20 DE NOVIEMBRE	\$ 585.09
4	5	001 A 082, 089, 096 A LA 098	BARRIO DE LA RANA FRACC. CENTENARIO 77, COL. DEL PARQUE	\$ 474.77
5	16	1	LA QUINTA CHILLA	\$ 30.25
7	2	41	LA LADRILLERA	\$ 280.83
7	3	01, 03 A LA 016	BARRIO DEL JALISCO, FÁTIMA	\$ 280.83
7	4	01 A LA 08	BARRIO DEL JALISCO, FÁTIMA	\$ 280.83
7	5	083 A LA 088	LÓPEZ DÁVILA	\$ 280.83
7	6	001 A LA 011, 013 A LA 036, 040, 041, 042, 043 A LA 045,	COL. ANDAVAZO	\$ 280.83
7	8	03 A LA 010, 013 A LA 019, 021 A LA 029, 032 A LA 039, 042, 043, 044 A LA 047, 049, 050, 053 A LA 066, 069, 072 A LA 099	COL. ANDAVAZO, CAMPESINA, LÓPEZ DÁVILA	\$ 280.83
7	9	001, 002, 004 A LA 009, 015, 016, 017, 018, 019, 022, 029, 030, 032, 033, 036 A LA 038, 040 A LA 042, 044 A LA 046, 047, 048, 049, 050, 051 A LA 055, 056, 057, 058 A LA 060, 061 A LA 065, 070 A LA 074, 081 A LA 086, 090, 091, 093, 094, 095, 096 097	INFONAVIT. SAN RAFAEL, INFONAVIT MAGISTERIAL, INFONAVIT SAN ISIDRO, FRACC. LOS ÁLAMOS, FRACC. LAS AMÉRICAS, FRACC. REAL DEL SUR, INFONAVIT 1ra. ETAPA, FRACC. AGRICULTURA, FRACC. GALVÁN, FRACC. LAS ÁGUILAS, LA LADRILLERA	\$ 280.83
7	10	01 A LA 013, 041 A LA 043, 058 A LA 060, 063 A LA 065	PRESIDENTES I, II, FRACC. NOGALES, LÓPEZ DÁVILA	\$ 280.83
7	12	057, 058	FRACC. DOLORES	\$ 280.83
7	13	014 A LA 016,	FRACC. LAS GARZAS	\$ 280.83
7	17	01 A LA 015	FRACC. VILLAS DE HUEJOQUILLA	\$ 280.83
8	2	001 A LA 003, 005, 006 A LA 020, 030, 041, 054	BARRIO DEL CARMEN	\$ 224.17
8	12	01 A LA 06, 08 A LA 010, 012 A LA 014, 016 A LA 055	COL. PRI Y AMPLIACIÓN PRI	\$ 224.17
9	2	060 A LA 079, 082 A LA 090, 092 A LA 095	COL. BENITO JUÁREZ, LUCIO CABAÑAS	\$ 175.05
9	4	09, 019, 020, 027, 028, 039, 040	COL. OBRERA	\$ 175.05
9	6	037, 038, 046 A LA 048	FERROCARRILERA	\$ 175.05
9	8	01, 02, 011, 012	FERROCARRILERA	\$ 175.05
9	11	001 A LA 043	GUADALUPE VICTORIA	\$ 175.05
10	10	031 A 037, 056, 061, 062, 066, 067, 068, 069, 070, 071 A LA 080, 082, 083, 089 A LA 092, 094 A LA 099	COL. AGUSTÍN MELGAR, COL. PRESIDENTES, FUNDADORES II	\$ 147.63
10	15	01 A LA 014	LÁZARO CÁRDENAS	\$ 147.63
10	19	002, 003 A LA 020, 022	TIERRA DE ENCUENTRO	\$ 147.63
12	2	081, 091, 096, 097	FRACC. MATAMOROS O FILOMENO FLORES	\$ 94.00
13	7	001, 002, 003, 004, 006, 007, 009, 010, 011, 012 013 A LA 015, 016, 017 A LA 019, 020, 021 A LA 028, 029, 030, 031, 032, 034, 035, 036, 038 A LA 040, 042 A LA 044, 046 A LA 048, 050, 051, 053, 054, 080 A LA 082, 083	COLONIA TIERRA Y LIBERTAD, BARRIO DE LA ESTACIÓN , PROLONGACIÓN LIBERTAD	\$ 50.53

SUELO

SUBURBANO

**VALORES DE
CORREDORES
COMERCIALES**

(ANEXO 1)

MUNICIPIO DE JIMÉNEZ

TABLA DE VALORES PARA EL EJERCICIO FISCAL 2024

TABLA DE VALORES DE CORREDORES COMERCIALES

SECT	CALLE	TRAMO (ENTRE LAS CALLES)	MANZANAS	VALOR UNITARIO (\$/M2.)
001	BLVD. ÓSCAR FLORES	LERDO DE TEJADA Y ALLENDE	001, 002, 003, 006, 012 y 013	\$ 288.80
001	MORELOS	LERDO DE TEJADA Y CALLEJÓN 2 DE ABRIL	001, 002, 003, 006, 008, 009, 010 y 011	\$ 303.24
001	GUERRERO	16 DE SEPTIEMBRE Y CALLEJÓN 2 DE ABRIL	011, 012 Y 015	\$ 385.94
001	GUERRERO	16 DE SEPTIEMBRE Y MINA	10 Y 14	\$ 799.44
001	C. L. MAYEN	LERDO DE TEJADA Y 5 DE MAYO	006 Y 016	\$ 413.51
001	OCAMPO	LERDO DE TEJADA Y MINA	008, 009, 016, 017, 018 Y 019	\$ 620.27
001	OCAMPO	MINA E INDEPENDENCIA	014 Y 015	\$ 1,338.41
001	ZARAGOZA	16 DE SEPTIEMBRE, INDEPENDENCIA Y ALLENDE	012, 015 Y 021	\$ 799.44
001	HIDALGO	LERDO DE TEJADA Y 5 DE MAYO	017,022 Y 039	\$ 620.27
001	HIDALGO	5 DE MAYO Y MINA	018, 019, 023 Y 024	\$ 827.03
001	HIDALGO	MINA Y ALLENDE	021, 025 Y 031	\$ 1,516.22
001	OJINAGA	LERDO DE TEJADA Y MINA	022, 023, 024, 026, 027, 028, 029 Y 039	\$ 435.56
001	OJINAGA	MINA E INDEPENDENCIA	025 Y 030	\$ 1,516.22
001	CORONADO	LERDO DE TEJADA Y 5 DE MAYO	026 Y 032	\$ 348.72
001	CORONADO	5 DE MAYO Y 5 DE FEBRERO	027, 028 Y 033	\$ 1,102.71
001	CORONADO	5 DE FEBRERO E INDEPENDENCIA	029, 030 Y 034	\$ 1,791.89
001	ABRAHAM GONZÁLEZ	INDEPENDENCIA Y ALLENDE	031 Y 037	\$ 1,791.89
001	DEL MERCADO	MINA E INDEPENDENCIA	035	\$ 1,791.89
001	RAMÓN CORONA	LERDO DE TEJADA Y 5 DE MAYO	32	\$ 730.54
002	RAMÓN CORONA	LERDO DE TEJADA Y 5 DE MAYO	021, 022	\$ 730.54
001	RAMÓN CORONA	5 DE MAYO Y 5 DE FEBRERO	033	\$ 895.94
002	RAMÓN CORONA	5 DE MAYO Y 5 DE FEBRERO	023, 024	\$ 895.94
001	RAMÓN CORONA	5 DE FEBRERO Y BUSTAMANTE Y TAGLE	034, 035 Y 036	\$ 1,543.78
002	RAMÓN CORONA	5 DE FEBRERO Y BUSTAMANTE Y TAGLE	025 Y 026	\$ 1,543.78
001	RAMÓN CORONA	BUSTAMANTE Y TAGLE Y ALLENDE	037 Y 038	\$ 1,543.78
002	MIGUEL A. LÓPEZ	LERDO DE TEJADA Y 5 DE FEBRERO	021, 022, 023, 024, 031, 032, 033 Y 034	\$ 730.54
002	MIGUEL A. LÓPEZ	5 DE FEBRERO Y ALLENDE	025, 026, 027, 035, 036, 037	\$ 1,102.71
001	ALLENDE	BLVD. ÓSCAR FLORES Y RAMÓN CORONA	012, 021, 031, 037	\$ 669.88
003	ALLENDE	BLVD. ÓSCAR FLORES Y RAMÓN CORONA	003, 009, 011	\$ 669.88
001	ALLENDE	RAMÓN CORONA Y MIGUEL A. LÓPEZ	038,	\$ 669.88
002	ALLENDE	RAMÓN CORONA Y MIGUEL A. LÓPEZ	027	\$ 669.88
003	ALLENDE	RAMÓN CORONA Y MIGUEL A. LÓPEZ	017, 023	\$ 669.88
001	CALLE NICOLÁS BRAVO	BLVD. ÓSCAR FLORES Y GUERRERO	003, 011 Y 012	\$ 385.94
001	CALLEJÓN 2 DE ABRIL	GUERRERO Y ZARAGOZA	012 Y 015	\$ 696.07
001	AV. JUÁREZ	INDEPENDENCIA Y ALLENDE	036, 037 Y 038	\$ 2,205.40
002	AV. JUÁREZ	INDEPENDENCIA Y ALLENDE	027	\$ 2,205.40

003	AV. JUÁREZ	ALLENDE- ALDAMA, CONSTITUCIÓN Y SOR JUANA INÉS DE LA CRUZ	017, 030, 023, 028 Y 037	\$ 1,225.87
003	AV. JUÁREZ	ALDAMA, CONSTITUCIÓN Y SOR JUANA INÉS DE LA CRUZ-20 DE NOVIEMBRE	038, 039, 047 Y 048	\$ 875.61
004	AV. JUÁREZ	20 DE NOVIEMBRE Y MARIANO JIMÉNEZ	029 Y 038	\$ 875.61
006	AV. JUÁREZ	EMILIO CARRANZA-MARIANO JIMÉNEZ	006, 013, 014 Y 027	\$ 875.61
002	BUSTAMANTE Y TAGLE	RAMÓN CORONA Y MIGUEL A. LÓPEZ	026 Y 027	\$ 1,929.73
001	16 DE SEPTIEMBRE	MORELOS Y ZARAGOZA	010, 011, 014 Y 015	\$ 696.07
001	INDEPENDENCIA	ZARAGOZA Y CORONADO	021, 025, 030 Y 031	\$ 1,791.89
001	INDEPENDENCIA	CORONADO Y RAMÓN CORONA	035 Y 036	\$ 1,929.73
002	INDEPENDENCIA	RAMÓN CORONA Y MIGUEL A. LÓPEZ	025 Y 026	\$ 1,929.73
001	MINA	MORELOS Y OCAMPO	009, 010 Y 014	\$ 799.44
001	MINA	OCAMPO Y OJINAGA	019 Y 024	\$ 1,791.89
001	MINA	OCAMPO Y OJINAGA	025	\$ 1,393.54
001	MINA	OJINAGA Y RAMÓN CORONA	029, 030, 034 Y 035	\$ 1,516.22
001	CORREGIDORA	BLVD. ÓSCAR FLORES Y OCAMPO	002, 003, 008 Y 009	\$ 799.44
001	VICTORIA	OCAMPO Y CORONADO	018, 019, 023, 024, 027 Y 028	\$ 799.44
001	5 DE FEBRERO	OJINAGA Y RAMÓN CORONA	028, 029, 033 Y 034	\$ 1,541.28
002	5 DE FEBRERO	RAMÓN CORONA Y MIGUEL A. LÓPEZ	024 Y 025	\$ 526.54
002	CALLE PROFESOR MANUEL LÓPEZ DÁVILA	RAMÓN CORONA Y MIGUEL A. LÓPEZ	023 Y 024	\$ 661.61
001	5 DE MAYO	BLVD. ÓSCAR FLORES Y RAMÓN CORONA	001, 002, 006, 008, 016, 017, 018, 022, 023, 026, 027, 032 Y 033	\$ 580.50
002	5 DE MAYO	RAMÓN CORONA Y MIGUEL A. LÓPEZ	022 Y 023	\$ 661.61
001	PROFR. ACOSTA G.	HIDALGO Y OJINAGA	022 Y 039	\$ 348.72
002	CALLE PROFESORA JULIA RIVERA	RAMÓN CORONA Y MIGUEL A. LÓPEZ	021 Y 022	\$ 661.61
001	LERDO DE TEJADA	BLVD. ÓSCAR FLORES Y RAMÓN CORONA	006, 016, 017, 026, 032, 039	\$ 523.79
002	LERDO DE TEJADA	BLVD. ÓSCAR FLORES Y RAMÓN CORONA	002, 003, 014, 054, 056	\$ 523.79
002	LERDO DE TEJADA	RAMÓN CORONA Y MIGUEL A. LÓPEZ	020 Y 021	\$ 609.25
002	SOR JUANA INÉS DE LA CRUZ	ALLENDE Y LEYES DE REFORMA	017, 039, 041, 043, A LA 049, 051, 052, 059	\$ 574.63
002	SOR JUANA INÉS DE LA CRUZ	LEYES DE REFORMA Y MATAMOROS	072, 073, 076 A LA 079, 081, 082, 083, 091, 096 Y 097	\$ 230.46
003	SOR JUANA INÉS DE LA CRUZ	20 DE NOVIEMBRE Y ALLENDE	028, 032 A LA 037, 039, 040 Y 041	\$ 767.20
004	SOR JUANA INÉS DE LA CRUZ	7 DE NOVIEMBRE Y 20 DE NOVIEMBRE	015 A LA 028, 041 Y 042	\$ 767.20
005	SOR JUANA INÉS DE LA CRUZ	ALLENDE Y LERDO DE TEJADA	001, 003, 004, 005, 006, 007, 008, 011 Y 012	\$ 574.63
004	AV. MARISCAL	LIC. VERDAD Y AV. JUÁREZ	002, 003, 005, 008, 009, 013, 019, 026, 027, 038, 039 Y 042	\$ 958.25
006	MARIANO JIMÉNEZ	AV. JUÁREZ Y LEONA VICARIO	028, 036, 037, 045, 046 Y 047	\$ 574.63
008	MARIANO JIMÉNEZ	LEONA VICARIO Y ÁLVARO OBREGÓN	002, 010, 012, 019, 029, 030, 039, Y 053	\$ 574.63
008	MARIANO JIMÉNEZ	ÁLVARO OBREGÓN Y SIMÓN BOLÍVAR	054, 089 Y 090	\$ 383.60
010	MARIANO JIMÉNEZ	SIMÓN BOLÍVAR Y CAMINO A LAS ADARGAS	001, 031, 032, 038 Y 039	\$ 383.60
011	MARIANO JIMÉNEZ	JUAN ESCUTIA E IGNACIO ALTAMIRANO	002, 006 Y 010	\$ 687.16
011	MARIANO JIMÉNEZ	IGNACIO ALTAMIRANO Y CERRO DE LAS CAMPANAS	020, 044, 045	\$ 383.60
<p>FACTOR DE MERCADO SERÁ LA UNIDAD, LAS ZONAS DE VALOR PODRÁN INTEGRARSE POR SECTORES CATASTRALES COMPLETOS O FRACCIONES DE LOS MISMOS. LOS TERRENOS INTERIORES SE DEMERITARÁN AL 50%.</p>				

VALORES DE CONSTRUCCIONES

MUNICIPIO DE JIMÉNEZ

TABLA DE VALORES PARA EL EJERCICIO FISCAL 2024

Constante	Uso	Tipología	Clase	VALORES UNITARIOS PARA CONSTRUCCIONES (\$/M2)			
				Tipología		Clase	Valor Unitario
2	1	1	1	HABITACIONAL	POPULAR	"A"	\$ 525.34
2	1	1	2	HABITACIONAL	POPULAR	"B"	\$ 378.19
2	1	1	3	HABITACIONAL	POPULAR	"C"	\$ 185.66
2	1	1	4	HABITACIONAL	POPULAR	COCHERA	\$ 182.53
2	1	1	5	HABITACIONAL	POPULAR	TEJABÁN/TERRAZA	\$ 162.52
2	1	2	1	HABITACIONAL	ECONÓMICO	"A"	\$ 1,537.88
2	1	2	2	HABITACIONAL	ECONÓMICO	"B"	\$ 1,158.10
2	1	2	3	HABITACIONAL	ECONÓMICO	"C"	\$ 776.87
2	1	2	4	HABITACIONAL	ECONÓMICO	COCHERA	\$ 1,083.01
2	1	2	5	HABITACIONAL	ECONÓMICO	TEJABÁN/TERRAZA	\$ 173.28
2	1	3	1	HABITACIONAL	MEDIO	"A"	\$ 2,945.79
2	1	3	2	HABITACIONAL	MEDIO	"B"	\$ 2,339.31
2	1	3	3	HABITACIONAL	MEDIO	"C"	\$ 1,758.81
2	1	3	4	HABITACIONAL	MEDIO	COCHERA	\$ 1,299.61
2	1	3	5	HABITACIONAL	MEDIO	TEJABÁN/TERRAZA	\$ 332.12
2	1	4	1	HABITACIONAL	BUENO	"A"	\$ 4,915.36
2	1	4	2	HABITACIONAL	BUENO	"B"	\$ 4,417.26
2	1	4	3	HABITACIONAL	BUENO	"C"	\$ 3,735.69
2	1	4	4	HABITACIONAL	BUENO	COCHERA	\$ 1,588.41
2	1	4	5	HABITACIONAL	BUENO	TEJABÁN/TERRAZA	\$ 476.52
2	1	5	1	HABITACIONAL	LUJO	"A"	\$ 6,941.40
2	1	5	2	HABITACIONAL	LUJO	"B"	\$ 6,347.91
2	1	5	3	HABITACIONAL	LUJO	"C"	\$ 5,754.06
2	1	5	4	HABITACIONAL	LUJO	COCHERA	\$ 1,732.82
2	1	5	5	HABITACIONAL	LUJO	TEJABÁN/TERRAZA	\$ 736.44
2	1	6	1	HABITACIONAL	SUPER LUJO	"A"	\$ 7,942.12
2	1	6	2	HABITACIONAL	SUPER LUJO	"B"	\$ 7,220.10
2	1	6	3	HABITACIONAL	SUPER LUJO	"C"	\$ 6,563.73
2	1	6	4	HABITACIONAL	SUPER LUJO	COCHERA/SÓTANO	\$ 1,969.11
2	1	6	5	HABITACIONAL	SUPER LUJO	TEJABÁN/TERRAZA	\$ 853.28
2	2	1	1	COMERCIAL	ECONÓMICO	"A"	\$ 2,207.91
2	2	1	2	COMERCIAL	ECONÓMICO	"B"	\$ 1,766.03
2	2	1	3	COMERCIAL	ECONÓMICO	"C"	\$ 1,328.50
2	2	2	1	COMERCIAL	MEDIANO	"A"	\$ 4,044.71
2	2	2	2	COMERCIAL	MEDIANO	"B"	\$ 3,370.34
2	2	2	3	COMERCIAL	MEDIANO	"C"	\$ 2,697.42
2	2	3	1	COMERCIAL	BUENO	"A"	\$ 6,799.90
2	2	3	2	COMERCIAL	BUENO	"B"	\$ 6,119.74
2	2	3	3	COMERCIAL	BUENO	"C"	\$ 3,482.97
2	2	4	3	COMERCIAL	LUJO	"A"	\$ 9,212.85

MUNICIPIO DE JIMÉNEZ
TABLA DE VALORES PARA EL EJERCICIO FISCAL 2024

Constante	Uso	Tipología	Clase	VALORES UNITARIOS PARA CONSTRUCCIONES (\$/M2)			
				Tipología		Clase	Valor Unitario
2	2	8	1	CINE/TEATRO	BUENO	"A"	\$ 4,636.57
2	2	8	2	CINE/TEATRO	BUENO	"B"	\$ 2,545.71
2	2	8	3	CINE/TEATRO	BUENO	"C"	\$ 2,051.57
2	2	9	1	HOTEL	MÁS DE 5 ESTRELLAS (PRIMERA)	"A"	\$ 6,658.38
2	2	9	2	HOTEL	5 ESTRELLAS (SEGUNDA)	"B"	\$ 5,184.02
2	2	9	3	HOTEL	4 ESTRELLAS (TERCERA)	"C"	\$ 4,955.88
2	2	9	4	HOTEL	3 ESTRELLAS (CUARTA)	"D"	\$ 3,049.77
2	2	9	5	HOTEL	1 A 2 ESTRELLAS (QUINTA)	"E"	\$ 2,888.04
2	3	1	1	INDUSTRIAL	LIGERO	"A"	\$ 1,695.27
2	3	2	1	INDUSTRIAL	MEDIANO	"A"	\$ 3,683.03
2	3	2	2	INDUSTRIAL	MEDIANO	"B"	\$ 2,605.15
2	3	2	3	INDUSTRIAL	MEDIANO	"C"	\$ 1,343.92
2	3	3	1	BODEGA	ECONÓMICA	"A"	\$ 2,643.74
2	3	3	2	BODEGA	ECONÓMICA	"B"	\$ 1,980.73
2	3	3	3	BODEGA	ECONÓMICA	"C"	\$ 1,321.87
2	3	3	4	BODEGA	ESPECIAL	"A"	\$ 4,403.93
2	3	4	1	TEJABÁN	ECONÓMICO	"A"	\$ 1,852.54
2	3	4	2	TEJABÁN	ECONÓMICO	"B"	\$ 1,481.76
2	3	5	1	SUPERMERCADO	ECONÓMICO	"A"	\$ 4,922.79
2	3	5	2	SUPERMERCADO	ECONÓMICO	"B"	\$ 4,200.78
2	3	5	3	SUPERMERCADO	ECONÓMICO	"C"	\$ 3,150.58
2	4	1	1	CLÍNICA	ECONÓMICO	"A"	\$ 4,406.68
2	4	1	2	CLÍNICA	ECONÓMICO	"B"	\$ 1,768.47
2	4	1	3	CLÍNICA	ECONÓMICO	"C"	\$ 1,321.87
2	7	1	1	ESCUELAS	POPULAR	"A"	\$ 1,537.88
2	7	1	2	ESCUELAS	POPULAR	"B"	\$ 1,158.10
2	7	1	3	ESCUELAS	POPULAR	"C"	\$ 776.87
2	7	2	1	ESCUELAS	ECONÓMICA	"A"	\$ 2,945.79
2	7	2	2	ESCUELAS	ECONÓMICA	"B"	\$ 2,339.31
2	7	2	3	ESCUELAS	ECONÓMICA	"C"	\$ 1,758.81
2	8	1	1	TEMPLOS/CAPILLAS	MEDIO	"A"	\$ 3,183.93
2	8	1	2	TEMPLOS/CAPILLAS	MEDIO	"B"	\$ 2,577.45
2	8	1	3	TEMPLOS/CAPILLAS	MEDIO	"C"	\$ 1,996.95


TIPOLOGÍAS CONSTRUCTIVAS DE CLASE (A).- Edificaciones, sin mejoras en sus materiales y acabados, en estado de conservación que no han sufrido ni necesita reparaciones.

TIPOLOGÍAS CONSTRUCTIVAS DE CLASE (B).- Edificaciones, con algunas mejoras materiales y acabados; en estado de conservación que necesita de reparaciones y mantenimiento.

TIPOLOGÍAS CONSTRUCTIVAS DE CLASE (C).- Edificaciones con mejoras en sus materiales y acabados, en estado de conservación malo necesitado de reparaciones medias e importantes.

HABITACIONAL POPULAR

Vivienda con características constructivas mínimas, cuartos de usos múltiples sin diferenciación, servicios mínimos incompletos (ocasionalmente letrinas, o sanitarios fuera del cuerpo de la construcción); muros sin refuerzo, techos de lámina de galvanizada, de madera, pisos con o sin acabado pulido, instalaciones eléctricas e hidráulicas visibles.



HABITACIONAL ECONÓMICO

Vivienda con características constructivas de calidad económica, proyecto básico definido. Espacios con alguna diferenciación servicios mínimos completos, generalmente un baño, y con procedimientos formales de construcción; aplanados de mezcla o yeso, ventanearía metálica, techos de concreto armado con claros no mayores de 3.5 mts, pisos de concreto con acabado pulido, o losetas vinílicas delgadas, algunas instalaciones completas (hidráulica, eléctrica, sanitaria y gas).



HABITACIONAL MEDIO

Vivienda con características constructivas de calidad media, espacios diferenciados por uso, servicios completos uno o dos baños, cuarto de servicio, muros con acabados aparentes, yeso, Tirol, pintura y papel tapiz, lambrines con losetas de cerámica en cocina y baños, ventanearía metálica perfil tubular y aluminio sencillo, techos de concreto armado con claros no mayores a 4.0 mts. muros de carga con refuerzo, pisos recubiertos con losetas de vinil, cerámica, alfombra o duela, instalaciones completas ocultas.



HABITACIONAL BUENO

Vivienda con características constructivas de buena calidad, proyecto funcional individualizado, con espacios totalmente diferenciados, servicios completos; dos baños, cuartos de servicio, lavado y planchado, acabados de mezcla, yeso y texturizados, pinturas de alta calidad o tapiz, ventanearía de perfil de aluminio, ventanearía integrada a la construcción, techos de concreto armado, acero o mixtos, con claros mayores a 4.0 mts pisos de primera calidad, mármol, losetas de cerámica, alfombra o duelas, instalaciones completas (intercomunicación).




HABITACIONAL DE LUJO

Residencias con características constructivas y acabados de muy buena calidad. Diseñadas con espacios amplios caracterizados y ambientados con áreas complementarias a las funciones principales. De uno hasta cuatro baños, con algún vestidor y closet integrado a más de una recámara, acabado en muros de yeso, texturizados o recubiertos con maderas finas, ventanearía de aluminio anodizado y maderas finas con vidrios dobles y especiales, techo de concreto armado con trabes de grueso peralte, prefabricadas y pretensadas, pisos de losetas de cerámica, mármol, alfombra, parquet de madera o duelas, instalaciones completas y especiales.



COMERCIAL ECONÓMICO

Construcción básica con características de baja calidad, servicios complementarios ocasionalmente forman parte de un uso mixto (Vivienda y comercio), acabado en muros mezcla o yeso, ventanearía metálica tubular, techo de lámina o de concreto armado, con claros hasta 4.0 mts pisos de concreto con acabado pulido, o losetas de vinil o de mosaico, instalaciones básicas ocultas y semi ocultas (eléctricas e hidrosanitarias) complementos de calidad media (carpintería, herrería, etc.).



COMERCIAL MEDIO

Locales comerciales y tiendas departamentales con características y acabados de calidad media estandarizada, proyecto funcional y espacio reservado para cajones de estacionamiento. Acabados en muros yeso y texturizados, ventanearía de aluminio, techo de concreto armado, con claros mayores de 4.0 mts, pisos de concreto con acabado pulido, losetas de vinil, ocasionalmente losetas de cerámica, instalaciones básicas ocultas y semi ocultas (eléctricas e hidrosanitarias), complementos de buena calidad (herrería, carpintería y vidriería).



COMERCIAL BUENO

Locales y centros comerciales especializados con características constructivas y acabados de muy buena calidad, proyecto funcional ocupando espacios exclusivos, áreas de estacionamiento, circulación peatonal y áreas ajardinadas. Acabados en muros yeso, o texturizados, ventanearía de aluminio anodinado, techumbres de lámina sobre armaduras de acero estructural y techos de concreto armado, con claros hasta 10.0 mts, pisos de losetas de cerámica, instalaciones básicas (eléctricas e hidrosanitarias) en general ocultas, instalaciones especiales (aire acondicionado, calefacción, alarma, pararrayos, hidroneumático), complementos de buena calidad, sobre diseño o de importación.



INDUSTRIAL LIGERO

Edificaciones con características constructivas básicas de calidad intermedia, proyectos repetitivos normalmente sin divisiones internas, acabados en muros aparentes y de mezcla, ventanearía metálica perfil tubular, techumbres de lámina o asbesto sobre armaduras ligeras de acero estructural, ocasionalmente de madera claros hasta 6.00 mts pisos de concreto reforzado acabado pulido, instalaciones con servicios básicos (eléctricos e hidrosanitarios) ocultos o semi ocultos, complementos de calidad media estandarizada (herrería, carpintería, vidriería, etc.), áreas de estacionamiento y andenes de carga.



INDUSTRIAL MEDIANO

Con características semi especializadas de calidad intermedia, con proyectos repetitivos normalmente sin divisiones internas, con oficinas áreas recreativas y áreas verdes. Acabados en muros aparentes, mezcla, Yeso y ocasionalmente texturizados, ventanearía metálica de perfiles tubular o de aluminio, techumbres de lámina galvanizada o asbesto sobre armaduras de acero estructural y techos de concreto armado, claros hasta 10 mts, pisos de concreto armado reforzado acabado pulido, losetas de cerámica en oficinas, instalaciones con servicios básicos (eléctricos e hidrosanitarios) ocultos o semi ocultos, complementos de buena calidad (herrería, carpintería, vidriería, etc.), instalaciones especiales (aire acondicionado, hidroneumático, refrigeración, subestación eléctrica, etc.), áreas de estacionamiento y andén de carga.



INDUSTRIAL LIGERO

- ☐ Techo o cobertizo de lamina teja o carton contruidos sobre palos,
- ☐ Tubos o estructuras utilizadas para proteger ciertas cosas de la interperie.

TEJABAN



OBRAS EN PROCESO

MUNICIPIO DE JIMÉNEZ
TABLA DE VALORES PARA EL EJERCICIO FISCAL 2024

TABLA DE OBRAS EN PROCESO

CONCEPTO	INICIO	TERMINADO	FACTOR DE DEMÉRITO
ZANJEO	1.00%	5.00%	0.05
CIMENTOS	5.00%	15.00%	0.15
MUROS	15.10%	35.00%	0.35
CASTILLOS Y CERRAMIENTOS	35.10%	40.00%	0.4
LOSA O TECHUMBRE	40.10%	50.00%	0.5
IMPERMEABILIZACIÓN	50.10%	55.00%	0.55
PISO CERÁMICO HERRERÍA	55.10%	60.00%	0.6
HERRERÍA	60.10%	65.00%	0.65
ENJARRE	65.10%	70.00%	0.7
YESO	70.10%	75.00%	0.75
LAMBRIONES	75.10%	80.00%	0.8
FACHADA	80.10%	90.00%	0.9
PINTURA	90.10%	95.00%	0.95
PUERTAS, APARATOS Y LIMPIEZA FINAL	95.10%	100.00%	1

NOTA: EL % de Avance de Obra en otros niveles, se tomará por separado en base a la tabla anterior.

Toda construcción, ampliación o modificación, deberá ser manifestado por el sujeto del impuesto a la Tesorería municipal dentro de los 15 días siguientes a la terminación de la obra. A la manifestación anterior deberá adjuntarse el plano catastral actualizado y el permiso de construcción municipal y en su caso renovaciones de la licencia de construcción y el documento oficial de la terminación de obra. Invariablemente, las nuevas construcciones e instalaciones especiales se integraran al padrón catastral en el avance en que se encuentren y de acuerdo a la fecha de vencimiento de la licencia de construcción. En su caso de la detección del terreno no empadronado y construcciones no manifestadas a la Tesorería municipal, se harán efectivos tres años de impuestos anteriores a la fecha del descubrimiento de la omisión, salvo que el interesado compruebe que el lapso es menor mediante licencias de construcción.

**SUELO
RÚSTICO**

DESCRIPCION DE METODOLOGIA PARA LA ELABORACION DE TABLAS DE VALORES UNITARIOS DE SUELO Y CONSTRUCCION.

LA PRESENTE NORMA TIENE POR OBJETO ESTABLECER EL PROCEDIMIENTO TECNICO PARA LA ELABORACION DEL PROYECTO DE TABLAS DE VALORES UNITARIOS DE PREDIOS RUSTICOS.

ESTAN OBLIGADOS A OBSERVAR LA PRESENTE NORMA:

- a) La Autoridad Catastral Municipal
- b) Consejos técnicos de catastro Municipal y Estatal
- c) La Dirección de Catastro del Estado
- d) Colegios y Asociaciones de peritos valuadores

PARA LA REALIZACION DEL ESTUDIO DE VALORES DE TERRENOS RUSTICOS Y DE LAS CONSTRUCCIONES SE DEBERA CONTAR CON PLANOS DEL TERRITORIO MUNICIPAL ASI COMO LOS PLANOS GENERALES DE LA POBLACION.

PREDIOS RUSTICOS:

- 1) Se realiza un trabajo de campo que consiste en un recorrido fuera de los límites de las áreas urbanas, con el fin de reconocer e identificar los predios con vocación para producción agropecuaria, frutícola, forestal y minera. Una vez identificados se procede a clasificarlos de acuerdo a las características y limitaciones.
- 2) Se clasificarán como de riego, (gravedad o bombeo), de primera a cuarta clase de acuerdo a su capacidad de suministro del agua y calidad de sus suelos frutales de primera a cuarta clase de acuerdo la edad productiva de sus arbolados, así como a la calidad del suelo, al clima y al sistema de riego empleado. Temporales de primera a cuarta clase de acuerdo principalmente a la precipitación pluvial, calidad y topografía del suelo. Agostadero de primera a cuarta clase de acuerdo a su vegetación y capacidad de pastoreo, abastecimiento de agua y topografía. Forestales de primera a tercera clase de acuerdo a la población, especies y variedad de árboles.
- 3) Para estimar el valor por hectárea de cada clasificación se deberá contar con un plano del territorio municipal con los valores catastrales de suelo vigentes. Así mismo se consideran los siguientes factores de incidencia.

La Ubicación. - Sin ser un factor de productividad, la cercanía a un pueblo o ciudad facilitan la comercialización de los productos.

El Clima. - Afecta la productividad de predios agrícolas pues determina las temperaturas adecuadas para ciertos cultivos. En los predios frutales, puede afectar las etapas de su crecimiento y desarrollo.

El Suelo. - factor de productividad variable, pues puede variar de un predio a otro o dentro del mismo predio. Puede presentar algunas limitaciones como: pendiente, erosión asentada, poca permeabilidad, pedregosidad, etc.

Topografía. - La pendiente de un suelo da la idea de su drenaje y determinan la clase de cultivo que puede producir.

Así mismo la pendiente y el relieve del suelo, para los predios de agostadero es un factor determinante, en la capacidad de pastoreo.

Fertilidad. - Aun cuando dos suelos sean idénticos en su textura profundidad y suelo uno de ellos puede estar agotado y el otro altamente productivo.

- 4) Con base en el resultado del estudio de mercado realizado, y los valores catastrales vigentes, se elaborará la propuesta de valores. Cuando en una zona no existan datos que permitan precisar el valor, este se determinara tomando en cuenta, los valores de las zonas más próximas, considerando la similitud en la calidad de tierra y considerando la cercanía a poblaciones y caminos de acceso.

MUNICIPIO DE JIMÉNEZ

TABLA DE VALORES PARA EL EJERCICIO FISCAL 2024

Clasificación	Tipo de propiedad	Calidad	Constante	VALORES UNITARIOS POR HECTÁREA PARA SUELO RÚSTICO (\$/Ha.)				
				Clave de Valuación	Clasificación	Tipo de Propiedad	Calidad	Factor
1	0	1	1	Riego por Gravedad	Privada	1	1	\$ 55,135.36
1	0	2	1	Riego por Gravedad	Privada	2	1	\$ 37,629.87
2	0	1	1	Riego por Bombeo	Privada	1	1	\$ 30,324.45
2	0	2	1	Riego por Bombeo	Privada	2	1	\$ 24,810.90
3	0	1	1	Frutales en Formación	Privada	1	1	\$ 125,986.52
3	0	2	1	Frutales en Formación	Privada	2	1	\$ 91,262.14
5	0	1	1	Frutales en Producción	Privada	1	1	\$ 256,313.80
5	0	2	1	Frutales en Producción	Privada	2	1	\$ 194,942.88
7	0	1	1	Temporal	Privada	1	1	\$ 8,399.87
7	0	2	1	Temporal	Privada	2	1	\$ 5,601.35
8	0	1	1	Pastal	Privada	1	1	\$ 1,963.86
8	0	2	1	Pastal	Privada	2	1	\$ 1,399.26
8	0	3	1	Pastal	Privada	3	1	\$ 664.25
8	0	4	1	Pastal	Privada	4	1	\$ 560.28
1	1	1	1	Riego por Gravedad	Ejidal	1	1	\$ 55,135.36
1	1	2	1	Riego por Gravedad	Ejidal	2	1	\$ 37,629.87
2	1	1	1	Riego por Bombeo	Ejidal	1	1	\$ 30,324.45
2	1	2	1	Riego por Bombeo	Ejidal	2	1	\$ 24,810.90
3	1	1	1	Frutales en Formación	Ejidal	1	1	\$ 125,986.52
3	1	2	1	Frutales en Formación	Ejidal	2	1	\$ 91,262.14
5	1	1	1	Frutales en Producción	Ejidal	1	1	\$ 256,313.80
5	1	2	1	Frutales en Producción	Ejidal	2	1	\$ 194,942.88
7	1	1	1	Temporal	Ejidal	1	1	\$ 8,399.87
7	1	2	1	Temporal	Ejidal	2	1	\$ 5,601.35
8	1	1	1	Pastal	Ejidal	1	1	\$ 1,963.86
8	1	2	1	Pastal	Ejidal	2	1	\$ 1,399.26
8	1	3	1	Pastal	Ejidal	3	1	\$ 664.25
8	1	4	1	Pastal	Ejidal	4	1	\$ 560.28
1	2	1	1	Riego por Gravedad	Comunal	1	1	\$ 55,135.36
1	2	2	1	Riego por Gravedad	Comunal	2	1	\$ 37,629.87
2	2	1	1	Riego por Bombeo	Comunal	1	1	\$ 30,324.45
2	2	2	1	Riego por Bombeo	Comunal	2	1	\$ 24,810.90
3	2	1	1	Frutales en Formación	Comunal	1	1	\$ 125,986.52
3	2	2	1	Frutales en Formación	Comunal	2	1	\$ 91,262.14
5	2	1	1	Frutales en Producción	Comunal	1	1	\$ 256,313.80
5	2	2	1	Frutales en Producción	Comunal	2	1	\$ 194,942.88
7	2	1	1	Temporal	Comunal	1	1	\$ 8,399.87
7	2	2	1	Temporal	Comunal	2	1	\$ 5,601.35
8	2	1	1	Pastal	Comunal	1	1	\$ 1,963.86
8	2	2	1	Pastal	Comunal	2	1	\$ 1,399.26
8	2	3	1	Pastal	Comunal	3	1	\$ 664.25
8	2	4	1	Pastal	Comunal	4	1	\$ 560.28

NOTA: FACTOR DE MERCADO ES A CONSIDERACIÓN DEL MUNICIPIO, SI ES IGUAL, MAYOR O MENOR A LA UNIDAD, DE ACUERDO A LAS CONDICIONES DE MERCADO.
 DE ACUERDO A LA CALIDAD DE CADA CLASIFICACIÓN DE TIERRA, PARA COMPLEMENTAR CADA CLAVE DE VALUACIÓN RÚSTICA, SE ASIGNAN LOS SIGUIENTES DÍGITOS: (0) Propiedad privada, (1) Propiedad Ejidal y (2) Propiedad comunal.
 Ejemplos: Riego por gravedad propiedad privada de primera calidad 1 0 1 1
 Riego por bombeo propiedad comunal de segunda calidad 2 2 2 1
 Pastal Propiedad Ejidal de cuarta calidad 8 1 4 1

CLASIFICACION DEL SUELO DE ACUERDO CON LA APTITUD DE PRODUCIR

EL SUELO ES EL FACTOR DE PRODUCTIVIDAD MAS VARIABLE, PUES NO SOLO PUEDE VARIAR DE UN PREDIO A OTRO, SI NO DENTRO DEL MISMO PREDIO PUEDEN EXISTIR VARIACIONES IMPORTANTES.

EXISTEN DIFERENTES FORMAS DE CLASIFICAR LOS SUELOS, SIENDO UNA DE ELLAS LA CAPACIDAD DE USO O USO POTENCIAL.

ENTIENDASE POR "USO DE SUELO" EL APROVECHAMIENTO DESDE EL PUNTO DE VISTA AGROPECUARIO, DE UN SUELO PROFUNDO, DE TEXTURA FRANCA, DE MINIMA PENDIENTE, FACILMENTE MECANIZABLE Y SUSCEPTIBLE DE RECIBIR MAYOR INVERSIÓN.

Primera Clase (1).- Son aquellos que presentan muy pocas o ninguna limitación para su uso y cuando estas existen son fáciles de corregir. Estos terrenos pueden utilizarse para desarrollar una amplia gama de cultivos, pastos, bosques o vida silvestre. Son casi planos y el riesgo de erosión es muy leve bajo cualquier sistema de manejo.

Segunda Clase (2).- En esta clase los terrenos no presentan limitaciones acentuadas para el desarrollo de cultivos, únicamente es necesario elegir las plantas por sembrar o bien cultivar especies que requieran prácticas de manejo fáciles y económicas de aplicar. Pueden usarse para cultivos, pastos o vida silvestre.

Tercera Clase (3).- Los suelos de esta clase presentan severas limitaciones que restringen el desarrollo de algunos cultivos, o bien requieren de prácticas especiales de conservación o manejo para el desarrollo de la agricultura. Son aptos para el desarrollo ganadero y forestal.

Cuarta Clase (4).- Los terrenos en esta clase tienen limitaciones muy severas para el desarrollo de los cultivos agrícolas, por lo que su uso se restringe a solo algunos de ellos bajo condiciones especiales de manejo y conservación. Estos terrenos resultan adecuados para el desarrollo de pastos, bosques o vida silvestre.

Quinta Clase (5).- Presentan alguna restricción que por lo general no resulta práctico ni económico tratar de superar, por lo que no son aptos para la agricultura; la ganadería puede desarrollarse en condiciones moderadas con el manejo apropiado de sus limitaciones pero pueden ser apropiados para el desarrollo forestal o vida silvestre. También se agrupan dentro de esta clase, aquellos terrenos que a pesar de tener las mismas características de los de primera presentan algún factor de demérito que restringe severamente el uso agrícola.

Sexta Clase (6).- Los suelos de esta clase presentan severas limitaciones que los hacen impropios para los cultivos, su uso para el desarrollo de pastizales es muy limitado solo factible mediante el establecimiento de prácticas de conservación y manejo adecuado a los factores limitantes. Pueden utilizarse adecuadamente para el desarrollo forestal o vida silvestre.

Séptima Clase (7).- Terrenos que presentan limitaciones muy severas que los hacen inadecuados para los cultivos, su uso en la ganadería es muy restringida y solo factible utilizarlos para desarrollo forestal con la adopción de prácticas especiales de manejo y conservación. La conservación de esos terrenos es indispensable, no tanto para un uso productivo, si no para proteger y evitar daños a las áreas vecinas de mayor aptitud.

Octava Clase (8).- Estos suelos tienen limitaciones excesivas para su uso en cultivos comerciales, desarrollo de pastizales o bien explotaciones forestales, por lo que su utilización debe orientarse a fines creativos, vida silvestre, abastecimiento de agua o para fines estéticos y preservación del medio ambiente.

**INSTALACIONES
ESPECIALES**

MUNICIPIO DE JIMÉNEZ





TABLA DE VALORES PARA EL EJERCICIO FISCAL 2024

TABLA DE INSTALACIONES ESPECIALES Y OBRAS COMPLEMENTARIAS

	CONCEPTO	UNIDAD	VALOR 2024	IMÁGENES ÚNICAMENTE DE REFERENCIA
1	ADOQUÍN	M2.	\$351.75	
2	AIRE ACONDICIONADO EVAPORATIVO	PZA.	\$10,500.00	
3	ALBERCA COMERCIAL	M2.	\$3,255.00	
4	ALBERCA HABITACIONAL	M2.	\$2,205.00	
5	ALJIBE	PZA.	\$4,200.00 por cada 1,000 litros de capacidad	
6	ÁREAS TECHADAS	M2.	\$1,098.30	
7	ASFALTO	M2.	\$262.50	
8	BANQUETA	M2.	\$295.50	
9	BARANDAL/REJA COMERCIAL	M2.	\$1,207.50	
10	BARANDAL/REJA HABITACIONAL	M2.	\$745.00	

11	BARDA DE PIEDRA (ANCHO .20 MT HASTA 1 MT) ALTURA HASTA 3 MTS	M2.	\$840.00	
12	BARDA RODAPIÉ 0.2 MTS HASTA 1.5 MT DE ALTURA	M2.	\$588.00	
13	BARDAS DE CONCRETO DE 1.5 MTS HASTA 3 MTS DE ALTURA	M2.	\$472.50	
14	BARDAS DE LADRILLO/BLOCK HASTA 3MTS DE ALTURA	M2.	\$588.00	
15	BÁSCULA CAMIONERA	PZA.	\$630,000.00	
16	BÁSCULA PARA VEHÍCULOS DE CARGA LIGERA	PZA.	\$325,500.00	
17	BÁSCULAS (COMERCIAL)	PZA.	\$619,500.00	
18	BOILER SOLAR	POR TUBO	\$420.00	
19	BOMBA DESPACHADORA DE GASOLINA/DIÉSEL CON INFRAESTRUCTURA	PZA.	\$79,275.00	
20	BÓVEDAS DE SEGURIDAD PARA BANCO	PZA.	\$105,000.00	
21	CABALLERIZAS	M2.	\$1,575.00	

22	CALDERAS (COMERCIAL)	PZA.	\$215.250.00	 
23	CALEFACCIÓN (COMERCIAL)	PZA.	\$157.500.00	
24	CALEFACCIÓN HABITACIONAL	PZA.	\$15.750.00	
25	CARPA LONA AHULADA CON ESTRUCTURA METÁLICA	M2.	\$577.50	 
26	CASSETAS	M2.	\$4.779.91	 
27	CERCO POSTE CONCRETO/ METÁLICO	ML.	\$269.85	 
28	CERCO POSTE MADERA	ML.	\$194.35	 
29	CHILLER (SISTEMA DE ENFRIAMIENTO)	PZA.	\$126.000.00	 
30	CHIMENEA	PZA.	\$37.485.00	 
31	CIRCUITO CERRADO (POR CÁMARA)	PZA.	\$9.660.00	 
32	CISTERNA COMERCIAL (depósitos de agua de lluvia)	PZA.	\$2.782.50	












33	CISTERNA HABITACIONAL (depósitos de agua de lluvia)	PZA.	\$1.207.50	
34	CISTERNA INDUSTRIAL (depósitos de agua de lluvia)	PZA.	\$152.250.00	
35	COCINA INDUSTRIAL	ML.	\$4.620.00	
36	COCINA INTEGRAL	ML.	\$2.236.50	
37	CORRALES PARA GANADO	M2.	\$156.56	
38	CORTINA ELÉCTRICA(PARA COCHERA EJEMPLO)	M2.	\$2.345.17	
39	COMPRESORES	LOTE	\$761.250.00	
40	CORTINA METÁLICA	M2.	\$1.501.50	
41	CREMATORIO	PZA.	\$168.000.00	
42	CUADRO ALMACENADOR DE BASUR.	M2.	\$7.304.87	
43	HORNO DE SECADO	M2.	\$5.775.00	

44	CUARTO DE TRATAMIENTO TÉRMICO	M2.	\$5,775.00	 
45	CUARTOS DE PINTURA	M2.	\$5,775.00	
46	CUARTOS FRÍOS	PZA.	\$78,225.00	 
47	DUCTOS DE AIRE	ML.	\$330.75	 
48	ELEVADOR CONDOMINIOS	PZA.	\$997,500.00	
49	ELEVADORES (hasta 10 pisos)	PZA.	\$1,848,000.00	
50	ENCEMENTADOS - PLANCHA DE CONCRETO HIDRÁULICO HASTA 10 CM DE ESPESOR	M2.	\$173.25	
51	ESCALERA ELÉCTRICA	ML.	\$236,250.00	 
52	ESTACIONAMIENTOS (PAVIMENTO ASFALTO)	M2.	\$268.80	 
53	ESTACIONAMIENTOS (PAVIMENTO CONCRETO)	M2.	\$281.43	 
54	ESTRUCTURA TIRO DE MINA	LOTE	\$3,150,000.00	 


55	FUENTE PARA JARDÍN	PZA.	\$13.020.00	
56	FUENTE TIPO CORTINA	PZA.	\$17.850.00	
57	GALLINERO	M2.	\$112.35	
58	GÁRGOLAS	PZA.	\$1.444.90	
59	GENERADORES ELÉCTRICOS	PZA.	\$334.005.00	
60	GRADAS DE CONCRETO	M2.	\$1.575.00	
61	GRADAS DE MADERA	M2.	\$1.365.00	
62	GRADAS METÁLICAS	M2.	\$2.047.50	
63	GRÚA VIAJERA	LOTE	\$577.500.00	
64	GUARNICIONES (cordones de concreto)	ML.	\$152.25	
65	HIDRONEUMÁTICO	PZA.	\$7.245.00	

66	INVERNADEROS	M2.	\$525.00	
67	JACUZZI	PZA.	\$26,250.00	
68	MALLA CICLÓNICA	ML.	\$498.75	
69	MALLA SOMBRA HABITACIONAL, COMERCIAL E INDUSTRIAL	M2.	\$945.00	
70	MEZANINE	M2.	\$1,203.30	
71	MINI SPLIT	PZA.	\$15,225.00	
72	MUROS DE CONTENCIÓN	M2.	\$3,150.00	
73	MUROS DE CONTENCIÓN DE CONCRETO ARMADO HABITACIONAL, COMERCIAL E INDUSTRIAL	M2.	\$997.50	
74	MUROS DE CONTENCIÓN DE PIEDRA HABITACIONAL, COMERCIAL E INDUSTRIAL	M2.	\$472.50	
75	PÁNELES SOLARES (HABITACIONAL, COMERCIAL, INDUSTRIAL Y ESPECIAL) (páneos de diversas dimensiones)	M2.	\$6,247.50 POR M2. Y EL AVALÚO CATASTRAL PODRÁ ESTAR SUJETO AL AVALÚO QUE PRESENTE EL CONTRIBUYENTE Y LO AUTORICE LA AUTORIDAD CATASTRAL.	
76	PÁNELES SOLARES (GRANJA SOLAR) (granja solar con dimensiones de páneos individuales diversas)	PANEL	\$3,360.00 POR PÁNEL Y EL AVALÚO CATASTRAL PODRÁ ESTAR SUJETO AL AVALÚO QUE PRESENTE EL CONTRIBUYENTE Y LO AUTORICE LA AUTORIDAD CATASTRAL.	

77	PASTO ARTIFICIAL	M2.	\$157.50	
78	PÉRGOLAS	M2.	\$2.257.50	
79	PILA (BLOCK, ADOBÓN, HORMIGÓN)	M2.	\$777.00	
80	PLANCHA DE CONCRETO HIDRÁULICO 100 CMS DE ESPESOR	M2.	\$1.837.50	
81	PLANCHA DE CONCRETO HIDRÁULICO 15 CMS DE ESPESOR	M2.	\$262.50	
82	PLANCHA DE CONCRETO HIDRÁULICO 40 CMS DE ESPESOR	M2.	\$756.00	
83	PLANCHA DE CONCRETO HIDRÁULICO 60 CMS DE ESPESOR	M2.	\$1.102.50	
84	PLANCHA DE CONCRETO HIDRÁULICO 80 CMS DE ESPESOR	M2.	\$1.522.50	
85	PLANTA GENERADORA ELÉCTRICA DIÉSEL	LOTE	\$3.780.000.00	
86	PLANTA TRATADORA	UNIDAD	\$3.150.000.00	
87	PÓRTICO COMERCIAL	M2.	\$4.725.00	

88	PORTÓN ELÉCTRICO	M2.	\$2,100.00	
89	POZOS	PZA.	\$136,500.00	
90	PRESONES	M2.	\$735.00	
91	RAMPAS	M2.	\$425.25	
92	SILO CONCRETO	MB.	\$5,565.00	
93	SILO METÁLICO	MB.	\$2,730.00	
94	SISTEMA CONTRA INCENDIO	PZA.	\$72,240.00	
95	SISTEMA DE RIEGO POR GOTEO	M.	\$376.81	
96	SISTEMA DE RIEGO POR AGUA RODADA	M.	\$353.71	
97	SUBESTACIÓN ELÉCTRICA INDUSTRIAL	PZA.	\$498,750.00	
98	SUBESTACIÓN ELÉCTRICA COMERCIAL	PZA.	\$87,150.00	



99	SUBESTACIÓN ELÉCTRICA HABITACIONAL	PZA.	\$22,575.00	
100	TANQUE ESTACIONARIO COMERCIAL	MB.	\$4,935.00	
101	TANQUE ESTACIONARIO HABITACIONAL	MB.	\$1,575.00	
102	TANQUES ACERO AL CARBÓN HASTA 100,000 LT	LOTE	\$9.45	
103	TANQUES DE ALMACENAMIENTO	PZA.	\$5,082.00	
104	TANQUES ELEVADOS PARA ALMACENAMIENTO DE AGUA	MB.	\$2,105.26	
105	TEJABÁN ACRÍLICO	M2.	\$420.00	
106	TINACO HABITACIONAL	PZA.	\$3.68 pesos por litro	
107	TRANSFORMADOR DE 15 KVA.	PZA.	\$26,250.00	
108	TRANSFORMADOR DE 25 KVA.	PZA.	\$34,750.00	
109	TRANSFORMADOR DE 45 KVA.	PZA.	\$52,500.00	






110	TRANSFORMADOR DE 75 KVA.	PZA.	\$120,750.00	
111	UNIDAD PAQUETE CLIMA	PZA.	\$735,000.00	
112	UNIDADES ENFRIADORAS	PZA.	\$332,850.00	
113	VOLADOS DE CONCRETO ARMADO	M2.	SERÁ EL 10% SEGÚN LA TIPOLOGÍA CONSTRUCTIVA DEL CASO.	
114	VOLADOS DE MADERA, ACERO Y OTROS MATERIALES	M2.	SERÁ EL 10% SEGÚN LA PROPIA TIPOLOGÍA CONSTRUCTIVA DEL CASO.	
115	ZONAS DE CARGA PARA ESTACIONES DE SERVICIO (GASOLINERA Y GASERA)	M2.	\$2,248.69	
EN TODOS LOS CASOS DE INSTALACIONES ESPECIALES SE PODRÁ ESTAR SUJETO, INDEPENDIEMENTE DEL AVALÚO CATASTRAL, AL AVALÚO QUE PRESENTE EL CONTRIBUYENTE Y QUE SEA AUTORIZADO POR LA AUTORIDAD CATASTRAL MUNICIPAL.				

**ANUNCIOS
PUBLICITARIOS**

MUNICIPIO DE JIMÉNEZ
 TABLA DE VALORES PARA EL EJERCICIO FISCAL 2024

CLASIFICACIÓN DE ESTRUCTURAS PARA COLOCACIÓN DE ANUNCIOS PUBLICITARIOS.

ESTRUCTURA	CLAVE DE VALUACIÓN	TIPO DE ESTRUCTURA					POR EL LUGAR DE UBICACIÓN			POR LA FORMA DE INSTALACIÓN			CARACTERÍSTICAS PARTICULARES	VALOR FÍSICO
		PARA CARTEL	PARA ESPECTACULAR	PANTALLA ELECTRÓNICA	UNIPOLAR	TIPO MURETE	EN FACHADA	EN AZOTEA	ASLADA	ADOSADO	SALIENTE O VOLADO	AUTO SOPORTADO		
	1901		X									X	Material de la estructura: Acero Superficie de la pantalla: hasta 80 M ² . en adelante Altura del pedestal: entre 4 M. y 18 M. Diámetro exterior del pedestal de 20" en adelante Profundidad de despiante: 1 M. en adelante	\$21,000.00 X M2. DE PANTALLA Y PUEDE ESTAR SUJETO AL AVALÚO DEL CONTRIBUYENTE APROBADO POR LA AUTORIDAD CATASTRAL MUNICIPAL.
	1902		X									X	Material de la estructura: Acero Superficie de la pantalla: hasta 45 M ² . en adelante Altura de las columnas: entre 1 M. y 15 M. Perfil de los apoyos: Sección "L", "T", o "U" Método de anclaje: empotrado, atomillado, autosoportado, Etc.	\$2,362.50 X M2. DE PANTALLA Y PUEDE ESTAR SUJETO AL AVALÚO DEL CONTRIBUYENTE APROBADO POR LA AUTORIDAD CATASTRAL MUNICIPAL.
	1903		X									X	Material de la estructura: Acero Superficie de la pantalla: hasta 50 M ² . en adelante Altura de las columnas: entre 1 M. y 10 M. Perfil de los apoyos: Sección "L", "T", o "U" Método de anclaje: empotrado, atomillado, Etc.	\$2,100.00 X M2. DE PANTALLA Y PUEDE ESTAR SUJETO AL AVALÚO DEL CONTRIBUYENTE APROBADO POR LA AUTORIDAD CATASTRAL MUNICIPAL.
	1904				X							X	Material de la estructura: Acero Superficie de la pantalla: de 2 M ² . en adelante Altura del pedestal: de 3 M. en adelante Diámetro exterior del pedestal de 5" en adelante Método de anclaje: empotrado, atomillado, Etc.	\$4,725.00 X M2. DE PANTALLA Y PUEDE ESTAR SUJETO AL AVALÚO DEL CONTRIBUYENTE APROBADO POR LA AUTORIDAD CATASTRAL MUNICIPAL.
	1905				X							X	Material de la estructura: Acero Superficie de la pantalla: de 2 M ² . en adelante Altura del pedestal: de hasta 15 M. Diámetro exterior del pedestal de 5" en adelante Método de anclaje: empotrado, atomillado, Etc.	\$4,725.00 X M2. DE PANTALLA Y PUEDE ESTAR SUJETO AL AVALÚO DEL CONTRIBUYENTE APROBADO POR LA AUTORIDAD CATASTRAL MUNICIPAL.

	1912				X				X			X	Materiales constructivos: Acero, Pétreos o Mixto. Superficie de la pantalla: de 1 M ² . en adelante Altura: hasta 25 M. Superficie de la pantalla: hasta 250 M ² . Método de anclaje: empotrado, atornillado, Etc.	\$8,925.00 X M2. DE PANTALLA (se suman todas las pantallas) Y PUEDE ESTAR SUJETO AL AVALÚO DEL CONTRIBUYENTE APROBADO POR LA AUTORIDAD CATASTRAL MUNICIPAL.
 	1913			X					X			X	Material de la estructura: Acero y tabillas electrónicas Superficie de la pantalla: de 1 M ² . en adelante Altura del pedestal: hasta 15 M. Diámetro exterior del pedestal: hasta 36" Profundidad de despiante: 1 M. en adelante	\$31,500.00 X M2. DE PANTALLA ELECTRÓNICA Y PUEDE ESTAR SUJETO AL AVALÚO DEL CONTRIBUYENTE APROBADO POR LA AUTORIDAD CATASTRAL MUNICIPAL.
	1914				X				X			X	Materiales constructivos: Acero, Pétreos o Mixto. Superficie de la pantalla: de 1 M ² . en adelante Altura: hasta 25 M. Superficie de la pantalla: hasta 250 M ² . Método de anclaje: empotrado, atornillado, Etc.	\$15,750.00 X M2. DEL MURETE (Independientemente del número de anuncios) Y PUEDE ESTAR SUJETO AL AVALÚO DEL CONTRIBUYENTE APROBADO POR LA AUTORIDAD CATASTRAL MUNICIPAL.
 <p data-bbox="305 1142 488 1209">OTRAS CON CARACTERÍSTICAS ATÍPICAS</p>	1915												Materiales constructivos: Acero, Madera, Pétreos o Superficie de la pantalla: Altura: Superficie de la pantalla: Método de anclaje:	SUJETO A VALUACIÓN POR PRECIOS UNITARIOS Y PUEDE ESTAR SUJETO AL AVALÚO DEL CONTRIBUYENTE APROBADO POR LA AUTORIDAD CATASTRAL MUNICIPAL.

ANTENAS DE COMUNICACIÓN

MUNICIPIO DE JIMENEZ
 TABLA DE VALORES PARA EL EJERCICIO FISCAL 2024

CLASIFICACIÓN DE ESTRUCTURAS PARA COLOCACIÓN DE ANTENAS DE COMUNICACIÓN.

	1916	ESTRUCTURAS AUTOSOPORTADAS A BASE DE CIMENTACIÓN Y EL PROPIO DISEÑO DEL ELEMENTO. ESTRUCTURAS QUE SUELEN ESTAR COMPUESTAS POR PERFILES O ÁNGULOS DE ACERO UNIDOS POR TORNILLOS, PERNOS, REMACHES O SOLDADURA. LA ALTURA ES VARIABLE Y ESTÁ EN FUNCIÓN DEL SUMINISTRO DEL BUEN FUNCIONAMIENTO REQUERIDO. SE INSTALAN EN TERRENOS URBANOS, SUBURBANOS Y/O RÚSTICOS.			Altura (M): hasta 20 M y Sección variable de hasta 15 M. por lado Perfiles de acero utilizados y medidas: piramidales, cuadrangulares, triangulares Tipo de material de la estructura (metálico/pétreos) Tipo de unión: pernos, remaches, tornillos, soldadura, otro) Peso (Kg.): Hasta 10 Tons.	\$26,250.00 X ML. Y PUEDE ESTAR SUJETO AL AVALÚO DEL CONTRIBUYENTE APROBADO POR LA AUTORIDAD CATASTRAL MUNICIPAL.
	1917		ESTRUCTURAS LIGERAS ARRIOSTRADAS O ATIRANTADAS A BASE DE CABLES O VARILLAS. USUALMENTE SE INSTALAN EN CONSTRUCCIONES YA EXISTENTES, LO CUAL INDICA QUE NO TRANSMITE UNA CARGA MUY GRANDE, O BIEN, SE INSTALAN SOBRE EL SUELO. LA BASE DE LA ESTRUCTURA TRANSMITE ESFUERZOS DE COMPRESIÓN Y LOS ARRIOSTRES O TIRANTES TRANSMITEN ESFUERZOS DE TENSIÓN.		Altura (M): hasta 20 M. y Sección variable de hasta 0.5 M. por lado Perfiles de acero utilizados y medidas: Piramidales, cuadrangulares, triangulares Tipo de material de la estructura (metálico/pétreos) Tipo de unión: pernos, remaches, tornillos, soldadura, otro) Peso (Kg.): Hasta 500 Kgs.	\$3,675.00 X ML. Y PUEDE ESTAR SUJETO AL AVALÚO DEL CONTRIBUYENTE APROBADO POR LA AUTORIDAD CATASTRAL MUNICIPAL.
	1918		ESTRUCTURAS ESBELTAS Y ESTÉTICAS QUE ARMONIZAN CON EL ENTORNO URBANO. SE UBICAN SOBRE EL SUELO. OCUPAN POCO ESPACIO. USUALMENTE SE PINTAN O RECUBREN POR RAZONES ESTÉTICAS. SE AUTOSOPORTAN EN BASE A UNA BUENA CIMENTACIÓN.		Altura (M): hasta 40 M. y Diámetro variable de hasta 0.8 M. Perfiles de acero utilizados y medidas Tipo de material de la estructura (metálico/pétreos) Tipo de unión: pernos, remaches, tornillos, soldadura, otro) Peso (Kg.): Hasta 2 Tons.	\$18,375.00 X ML. Y PUEDE ESTAR SUJETO AL AVALÚO DEL CONTRIBUYENTE APROBADO POR LA AUTORIDAD CATASTRAL MUNICIPAL.
OTRAS CON CARACTERÍSTICAS ATÍPICAS	1919				Altura (M) Perfiles de acero utilizados y medidas Tipo de material de la estructura (metálico/pétreos) Tipo de unión: pernos, remaches, tornillos, soldadura, otro) Peso (Kg.)	VALUACIÓN POR PRECIOS UNITARIOS Y PUEDE ESTAR SUJETO AL AVALÚO DEL CONTRIBUYENTE APROBADO POR LA AUTORIDAD CATASTRAL MUNICIPAL.

**TABLA DE
VALORES PARA
ACTIVIDADES
MINERAS**

MUNICIPIO DE JIMÉNEZ

TABLA DE VALORES DE SUELO PARA EL EJERCICIO FISCAL 2024

TABLA DE VALORES DE SUELO PARA ACTIVIDADES MINERAS

ZONA	CLASIFICACIÓN	UNIDAD	VALOR UNITARIO (\$/Ha.)
1	Suelo dentro de las áreas de influencia definidas como huellas de la exploración previa y explotación como: despalmes, desmontes, tajos, caminos, accesos, excavaciones, terraplenes, jales, presas y tepetates, en terrenos fuera de las poblaciones en zonas serranas montañosas.	Ha.	\$ 73,372.82
2	Suelo dentro de las áreas de influencia definidas como huellas de la exploración previa y explotación como: despalmes, desmontes, tajos, caminos, accesos, excavaciones, terraplenes, jales, presas y tepetates, colindantes a las poblaciones en zonas urbanas.	Ha.	\$ 86,320.97
3	Suelo dentro de las áreas de influencia definidas como huellas de la exploración previa y explotación como: despalmes, desmontes, tajos, caminos, accesos, excavaciones, terraplenes, jales, presas y tepetates, inmersas en las áreas urbanas de poblaciones.	Ha.	\$101,554.07
4	Suelo ocupado por todo tipo de construcciones fuera del área principal de influencia de exploración y explotación, destinada al servicio directo de la minería.	M ² .	\$110,059.24
5	Suelo ocupado por todo tipo de construcciones colindante del área principal de influencia de exploración y explotación, destinada al servicio directo de la minería.	M ² .	\$ 88,047.39
6	Suelo rústico dentro del perímetro del denuncia minero.	Ha.	\$ 70,655.82

**DEMÉRITOS PARA
SUELO Y
CONSTRUCCIONES**

MUNICIPIO DE JIMÉNEZ**TABLA DE VALORES PARA EL EJERCICIO 2024****TABLA DE DEMÉRITOS PARA LOTES****FACTOR DE DEMÉRITO PARA TERRENOS CON SUPERFICIE QUE EXCEDE DEL LOTE TIPO****FACTOR DE DEMÉRITO PARA TERRENOS INMERSOS EN LA MANCHA URBANA CON SUPERFICIES MAYORES A LA DEL LOTE TIPO Y CON REFERENCIA DE VALOR AL DE LA ZONA CORRESPONDIENTE.**

SUPERFICIE DESDE (M2)	HASTA SUPERFICIE DE (M2)	FACTOR DE TERRENO
0.01	1,000.00	1.00
1,000.01	2,000.00	0.95
2,000.01	3,000.00	0.90
3,000.01	4,000.00	0.85
4,000.01	5,000.00	0.80
5,000.01	Y MÁS	0.60

FACTOR DE DEMÉRITO PARA TERRENOS INMERSOS EN LA MANCHA URBANA CON SUPERFICIES MAYORES A LA DEL LOTE TIPO Y CON REFERENCIA DE VALOR AL DE LA ZONA CORRESPONDIENTE EN POBLACIONES CERCANAS Y DIFERENTES A LA CABECERA MUNICIPAL.

SUPERFICIE DESDE (M2)	HASTA SUPERFICIE DE (M2)	FACTOR DE TERRENO
0.01	1,000.00	1.00
1,000.01	2,000.00	0.95
2,000.01	3,000.00	0.90
3,000.01	4,000.00	0.85
4,000.01	5,000.00	0.80
5,000.01	Y MÁS	0.60

FACTOR DE DEMÉRITO PARA TERRENOS INMERSOS EN LA MANCHA URBANA CON SUPERFICIES MAYORES A LA DEL LOTE TIPO Y CON USO DE SUELO AGRÍCOLA.

SUPERFICIE DESDE (M2)	HASTA SUPERFICIE DE (M2)	FACTOR DE TERRENO
0.01	1,000.00	1.00
1,000.01	2,000.00	0.95
2,000.01	5,000.00	0.85
5,000.01	10,000.00	0.75
10,000.01	Y MÁS	0.65

MUNICIPIO DE JIMÉNEZ

TABLA DE VALORES PARA EL EJERCICIO FISCAL 2024

FACTOR DE DEPRECIACIÓN DE CONSTRUCCIÓN POR EDAD.

MÉTODO DE ROSS-HEIDECHE

EDAD	MUY BUENO	BUENA	NORMAL	REGULAR	MALO
0	1.0000	0.9748	0.9469	0.8190	0.6680
1	0.9946	0.9699	0.9422	0.8148	0.6646
2	0.9895	0.9649	0.9373	0.8106	0.6611
3	0.9843	0.9597	0.9323	0.8063	0.6577
4	0.9789	0.9545	0.9225	0.8020	0.6541
5	0.9734	0.9492	0.9221	0.7975	0.6505
6	0.9779	0.9438	0.9168	0.7930	0.6468
7	0.9622	0.9383	0.9115	0.7883	0.6430
8	0.9565	0.9327	0.9060	0.7836	0.6391
9	0.9506	0.9270	0.9005	0.7788	0.6352
10	0.9447	0.9212	0.8948	0.7740	0.6313
11	0.9387	0.9153	0.8891	0.7690	0.6273
12	0.9325	0.9093	0.8828	0.7639	0.6232
13	0.9262	0.9093	0.8828	0.7588	0.6190
14	0.9199	0.8970	0.8764	0.7537	0.6148
15	0.9135	0.8907	0.8652	0.7484	0.6105
16	0.9069	0.8843	0.8590	0.7430	0.6061
17	0.9002	0.8778	0.8527	0.7375	0.6016
18	0.8935	0.8713	0.8464	0.7320	0.5971
19	0.8867	0.8646	0.8399	0.7270	0.5925
20	0.8797	0.8578	0.8333	0.7207	0.5878
21	0.8727	0.8549	0.8286	0.7149	0.5831
22	0.8655	0.8440	0.8199	0.7091	0.5784
23	0.8583	0.8369	0.8130	0.7032	0.5735
24	0.8509	0.8297	0.8064	0.6972	0.5686
25	0.8435	0.8225	0.7990	0.6911	0.5636
26	0.8359	0.8151	0.7916	0.6849	0.5586
27	0.8283	0.8151	0.7916	0.6849	0.5586
28	0.8204	0.8001	0.7773	0.6722	0.5483
29	0.8127	0.7925	0.7699	0.6658	0.5431
30	0.8047	0.7847	0.7623	0.6593	0.5378
31	0.7967	0.7769	0.7547	0.6527	0.5324
32	0.7885	0.7689	0.7470	0.6460	0.5269
33	0.7803	0.7610	0.7392	0.6393	0.5214
34	0.7720	0.7527	0.7312	0.6324	0.5158
35	0.7635	0.7445	0.7233	0.6255	0.5102
36	0.7550	0.7362	0.7151	0.6185	0.5045
37	0.7465	0.7277	0.7069	0.6114	0.4987
38	0.7376	0.7192	0.6886	0.6043	0.4929
39	0.7287	0.7106	0.6700	0.5970	0.4870
40	0.7198	0.7019	0.6903	0.5897	0.4810
41	0.7107	0.6930	0.6732	0.5823	0.4749
42	0.7016	0.6841	0.6645	0.5748	0.4688
43	0.6923	0.6751	0.6558	0.5672	0.4626
44	0.6830	0.6660	0.6440	0.5595	0.4564
45	0.6735	0.6568	0.6380	0.5518	0.4501
46	0.6640	0.6475	0.6290	0.5440	0.4437
47	0.6543	0.6381	0.6199	0.5361	0.4372
48	0.6446	0.6286	0.6106	0.5281	0.4307
49	0.6348	0.6190	0.6013	0.5200	0.4241
50	0.6248	0.6093	0.5918	0.5119	0.4175

**DEFINICIONES
Y CONCEPTOS**

CLASE. - Es el grupo al que pertenece un tipo de construcción de acuerdo a su estado de conservación el cual se describe a continuación.

CLASE (A). - Edificaciones, nuevas que notablemente han recibido un mantenimiento que no excede del 5% de su Valor de Reposición Nuevo y que están en perfectas condiciones para realizar el uso que les corresponde.

CLASE (B). - Edificaciones, usadas que han recibido un mantenimiento que no excede del 20% de su Valor de Reposición Nuevo y que están en normales condiciones para realizar el uso que les corresponde.

CLASE (C). - Edificaciones, usadas que necesitan un mantenimiento que excede más del 20% de su Valor de Reposición Nuevo para realizar el uso que les corresponde.

Construcción permanente. - La que está adherida a un predio de manera fija, en condiciones tales que no pueda separarse del suelo sin deterioro de la propia construcción o del predio, o aquella que considerándose provisional tenga un uso de carácter permanente;

Construcción provisional. - La que por su estructura puede ser desmontable sin deterioro del predio ni de sí misma, adquiriendo el carácter de permanente al año de su instalación;

Construcción ruinosa. - La que por su deterioro físico no pueda tener un uso normal o constituya un riesgo de seguridad para la población;

Instalaciones especiales. - Aquellas que complementan en servicios y funcionamiento a un inmueble;

Límite de Centro de Población. - La línea que envuelve las áreas que conforman un centro de población;

Predio:

- a) El terreno urbano, suburbano o rústico, con o sin construcciones, cuyos linderos forman un polígono sin solución de continuidad;
- b) Cada una de las unidades que integran un condominio.

Predio edificado. - El que tenga construcción permanente.

Predio no edificado. - Predios urbanos sin construcción, a excepción de:

- a) Los inmuebles que se ubiquen en las zonas designadas para la protección ecológica;
- b) Las áreas verdes y espacios abiertos al uso público;
- c) Aquellos que de acuerdo con el plan Director Urbano o la autoridad competente se declaren como zonas de reserva para uso habitacional;
- d) Los campos deportivos o recreativos funcionando como tales;
- e) Los estacionamientos públicos debidamente autorizados y en operación;
- f) Los que por su topografía extremadamente accidentada tengan un aprovechamiento restringido, y
- g) Las superficies dedicadas primordialmente a explotación agropecuaria;

Sistema de Información Catastral. - Elemento fundamental de validación e información jurídica, social y económica respecto a las características y valoración de la propiedad inmobiliaria en el territorio estatal, con sus consiguientes efectos informativos, fiscales, administrativas y civiles.

Para la determinación de las zonas homogéneas de valor y de los valores unitarios de terreno por zona y por vialidad, el territorio de los municipios se dividirá en áreas con características homogéneas.

Para la definición de las áreas homogéneas se tomará en consideración lo dispuesto por los planes y programas de desarrollo urbano y rural que tengan efectos sobre el territorio; la existencia, disponibilidad y características del equipamiento y servicios públicos, así como el tipo de construcción y demás factores que incrementen o demeriten el valor de las zonas y predios.

Cuando la disponibilidad y calidad de los servicios públicos, el uso de suelo, infraestructura urbana y equipamiento, nivel socioeconómico de la población, tipo y calidad de las construcciones, sean similares dentro de una circunscripción territorial, se constituye en una zona homogénea de valor y se le asignará un valor unitario de suelo.

Las Tablas de Valores Unitarios de Suelo y Construcción deberán delimitar con precisión el área que comprenda cada zona homogénea de valor.

Dentro de la zona homogénea de valor pueden existir franjas, denominadas corredores de valor que por sus características dan lugar a que los inmuebles colindantes, puedan tener un valor unitario de suelo diferente a la propia zona homogénea.

Para determinar un corredor de valor se considerarán: las condiciones y factores que puedan modificar el valor de la franja, respecto del que corresponda a la zona homogénea.

Para la determinación de los valores unitarios de suelo y construcción, los predios se clasifican en urbanos, suburbanos y rústicos.

Las construcciones se clasificarán de acuerdo a su vocación o uso preponderante en habitacionales, comerciales e industriales; estas a su vez se clasificarán de acuerdo a su tipología de construcción y a su estado de conservación, las cuales se establecerán en la Tabla de Valores Unitarios de Suelo y Construcción.

Las Tablas de Valores Unitarios de Suelo y Construcción deberán contener los factores de incremento y demérito que serán aplicables en el procedimiento valuatorio.

Los valores unitarios de suelo en la zona urbana y suburbana se fijarán por metro cuadrado y en zona rústica por hectárea.

Las bases generales y sistemas para la clasificación y valuación de las zonas, predios, construcciones, así como la aplicación de factores de incremento y demérito para la determinación de valores unitarios, se establecerán de conformidad con lo dispuesto por esta ley.

Para determinar el valor catastral de los predios, se aplicarán los valores unitarios aprobados, de acuerdo con la siguiente fórmula. -

$$\mathbf{VCAT = VT+VC}$$

Para efectos de la fórmula anterior, se entenderá:

VCAT = Valor catastral.

VT = Valor de terreno

VC = Valor de Construcción.

El valor del terreno de un inmueble se obtiene de multiplicar su superficie por el valor unitario de suelo, contenido en las Tablas de Valores Unitarios de Suelo y Construcción aprobadas para el Municipio en el cual se encuentra ubicado el predio, de acuerdo con la fórmula siguiente:

$$VT = ST \times VUS$$

Para efectos de la fórmula anterior, se entenderá:

VT= Valor del Terreno.

ST = Superficie del Terreno.

VUS = Valor Unitario del Suelo correspondiente a la zona homogénea, sector o corredor de valor donde se ubica el inmueble.

En su caso deberá considerarse los factores de incremento y demérito, previstos en las tablas según las características del suelo, una vez determinado el valor unitario de referencia que le corresponda.

El valor de construcción de un inmueble, se obtiene de multiplicar la superficie construida, por el valor unitario de construcción para cada tipo de edificación, contenido en las Tablas de Valores Unitarios de Suelo y Construcción aprobadas para el Municipio en el cual se encuentra ubicado el predio, más el valor de las instalaciones especiales permanentes, de acuerdo con la fórmula siguiente:

$$VC = SC \times VUC + VIE$$

Para efectos de la fórmula anterior, se entenderá:

VC = Valor de la construcción.

SC = Superficie de la construcción.

VUC = Valor unitario de la construcción.

VIE = Valor de las Instalaciones Especiales.

Según las características del predio deberán aplicarse, en su caso, los factores de incremento y demérito, previstos en las tablas, una vez determinado el valor unitario de referencia que le corresponda.

Para los inmuebles que están sujetos al régimen de propiedad en condominio, la valuación deberá hacerse respecto a cada unidad privativa, incluyendo la parte proporcional indivisa de los bienes comunes.

Sistema de Información Catastral. - Conjunto de procesos y datos, respecto a las características y valoración de la propiedad inmobiliaria, que deberán instrumentar los catastros municipales y concentrar en el catastro estatal.

Valuación Directa. - Es el procedimiento utilizado por la Autoridad Catastral Municipal para determinar el valor catastral de un predio con base a la información y a los elementos técnicos con que cuenta.

Definición de Inmueble. - Son los derechos de la tierra y todas las cosas que estén adheridas permanentemente a ella.

Elementos de un Buen Inmueble. - La tierra el subsuelo, el aire encima de ello los objetos permanentemente adheridos como edificios, estructuras y mejoras al terreno.

Derechos de un Bien Inmueble:

- 1) Derecho de ocuparlo y usarlo.
- 2) Derecho de afectarlo.
- 3) Derecho de venderlo o disponer de él.
- 4) Derecho de heredar
- 5) El derecho más completo, privado de un inmueble que representa el más completo conjunto de derechos, se llama TITULO DE PROPIEDAD.

Factor. - Elemento que actúa como condicionante para generación de resultados.

Factor de Merito. - Factores que premian o incrementan el valor catastral de un predio.

Factor de Demerito. - Factores que disminuyen el valor catastral de un predio.

Depreciación. - Es la pérdida real de valor de un bien debido a su edad, desgaste físico, servicio y uso.

Deterioro Físico. - Factor que determina la depreciación; es una forma de depreciación donde la pérdida en valor o utilidad de un bien es atribuible a causas meramente físicas como son el desgaste o exposición de los elementos. El deterioro físico inicia en el momento en que se finaliza la construcción.

Vida económica o vida útil normal. - Es el periodo en términos de años durante el cual se puede usar una construcción para el propósito al que se le destino originalmente, antes de alcanzar una condición de inutilizable.

Vida útil remanente. - Periodo de tiempo expresado en años que se estima funcionara un bien en el futuro, a partir de una determinada fecha.

Edad Efectiva. - Es la edad aparente de un bien en comparación con un bien nuevo similar. Es la edad de un bien indicada por su condición física y utilidad en contraste con su edad cronológica.

Tablas de Valores. - Decreto emitido por el H. Congreso del Estado a iniciativa de los Ayuntamientos que contiene debidamente ordenada y relacionada geográficamente la información de zonas homogéneas, corredores de valor, tipología y valores de construcción, así como los usos y valores de suelo rustico.

Norma de aplicación para uso de las Tablas de Valores Unitarios.

Las tablas de valores unitarios de suelo y construcción deberán reflejar el valor de mercado.

PREDIO: Porción de terreno o compacta, con o sin construcciones cuyos linderos y colindancias con otros predios sean específicas y permanentes formando un perímetro cerrado.

PREDIO RÚSTICO: El que se encuentre ubicado fuera del límite del centro de población, y su destino sea de producción agropecuaria forestal, minera, o actividades equiparables.

PREDIOS DE RIEGO: Son aquellos en los que el abastecimiento de agua por medios artificiales, ya sea de fuentes de agua permanentes o intermitentes de depósitos, presas o vasos y su aplicación puede ser de gravedad, o por bombeo cuando se requiera de una fuerza motriz para su movilización según provenga de fuentes superficiales o profundas, asimismo pueden pertenecer a un Distrito de Riego o ser particular.

RIEGO POR GRAVEDAD: Conocido también por inundación superficial, método que distribuye el agua procedente de un centro de acopio, llámese embalse, almacenamiento natural como lagos y lagunas, presa derribadora, diques con bocatoma, los cuales discurren el agua a través de grandes canales, hasta el centro de distribución que reparte el agua hasta la parcela de cultivo, inundando la zona de plantación por medio de surcos, melgas y cuadros.

RIEGO POR BOMBEO: Es un método que requiere de presión para extraer el agua y hacerla llegar al sector por regar mediante un equipo de bombeo, requieren la mayor inversión en equipos, tiene la ventaja de no humedecer tanto el suelo, manejo más económico al no requerir mucha mano de obra, son eficientes en el uso del agua.

RIEGO POR GRAVEDAD Y BOMBEO:

- a) **Primera clase:** Terrenos con agua todo el año, excelentes condiciones de textura, profundidad, fertilidad y calidad de suelo. Planos de configuración regular, que favorecen el suministro de agua y la actividad agrícola.
- b) **Segunda clase:** Terrenos con riego eventual, suelos sensiblemente pobres, que no sean favorables para cualquier cultivo en la región con topografía sensiblemente accidentada.
- c) **Tercera clase:** Aquellos con riego eventual, suelos pobres y deficientes con sales nocivas, de muy baja productividad con la posibilidad de ser afectados por inundaciones.
- d) **Cuarta clase:** Aquellos con las mismas características de la anterior que estén afectados por sales nocivas y para hacerlos producir les sean trabajos especiales.

PREDIOS CON ARBOLES FRUTALES (HUERTAS):

Se consideran como factores determinantes: La etapa productiva o edad en desarrollo y la etapa productiva o edad en producción. Tratándose de árboles estándar la edad productiva del manzano inicia a los 4 años hasta los 30 y los duraznos de 2 hasta los 18 años.

- a) **Primera clase:** Aquellas huertas o plantaciones que cuenten con arbolados en edad productiva, así como el clima propicio, y un manejo integral del huerto que consiste: En tierra fértil preparada para el control de plagas y enfermedades, manejo de fertilizantes, sistemas de riego (aspersión, micro aspersión o goteo). Que se realicen podas de formación y productividad en los árboles, así como control de heladas y granizadas, que produzcan frutos de primera calidad.
- b) **Segunda clase:** Aquellos huertos o plantaciones con características muy similares a la anterior, un manejo integral menos intenso, un sistema de riego menos tecnificado y que producen frutos de calidad intermedia.

- c) **Tercera clase:** aquellos huertos o plantaciones desatendidas, que producen frutos de baja calidad, ocasionalmente pueden ser huertas de temporal.

PREDIOS DE TEMPORAL: Son aquellos en los que su fuente de abastecimiento de agua es la precipitación pluvial directa. Y se clasifican por categorías dependiendo de la precipitación, así mismo de otras características como; el clima, la topografía, la pedregrosidad, presencia frecuente de heladas, calidad del suelo, periodo vegetativo etc.

- a) **Primera clase:** Aquellos terrenos que presentan suelos profundos, que se adapten y favorezcan la productividad de los cultivos de nuestra región, con clima propicio que presente lluvias intensas con promedio de 400 a 500 mm anuales, con buenos accesos y cercanos a vías de comunicación.
- b) **Segunda clase:** Aquellos terrenos que presenten suelos, ligeramente deficientes en adaptabilidad y productividad a los cultivos de nuestra región, con precipitación pluvial sensiblemente similar, a la anterior, con regulares accesos y ligeramente alejados a vías de comunicación.
- c) **Tercera clase:** Aquellos terrenos que presenten suelos marginados por productividad y adaptabilidad, pero que pueden tener mayor precipitación a las descritas, con regulares accesos y alejados de vías de comunicación.
- d) **Cuarta clase:** Marginados por incomunicación, suelos que pueden presentar condiciones de adaptabilidad y productividad iguales o mejores a las señaladas, pero con ubicación muy alejada de vías de comunicación.

PREDIOS DE AGOSTADERO (1): Son aquellas cubiertas vegetales o nativas en el estado en que se encuentren, cuyo fin es servir de alimento mediante el procedimiento de pastoreo directo a cualquier especie animal que sea de utilidad al género humano. Así mismo se demeritara su categoría al considerar otras características como; disponibilidad de abrevaderos, y la peligrosidad para el ganado ocasionada por topografía demasiado accidentada.

TIERRAS DE AGOSTADERO (2): Son aquellas que por su precipitación pluvial, topografía o calidad producen en forma natural o cultivada pastos y forrajes que sirven para alimento para el ganado. Son de buena calidad de las tierras cuya capacidad forrajera es tal que la superficie necesaria para el sostenimiento de una cabeza de ganado mayor no exceda de 10 hectáreas.

- a) **Primera clase:** Predios con carpeta vegetal de características agronómicas que presentan coeficientes de agostadero de hasta 15/Has/Ua/año, con topografía que presente lomerío suave, fácil acceso para el ganado y con fuentes de abasto de agua permanentes la mayor parte del año.
- b) **Segunda clase:** Predios con carpeta vegetal de características agronómicas que presentan coeficientes de agostadero de 15 a 20 Has/Ua/año, con topografía ligeramente quebrada y abasto de agua de manera permanente y estacional.
- c) **Tercera clase:** Predios con carpeta vegetal de características agronómicas que presentan coeficientes de agostadero de más de 20 Has/Ua/año con topografía compleja, abasto de agua estacional y escasamente permanente.
- d) **Cuarta clase:** Predios con coeficiente de agostadero de más de 20 Has/Ua/año con presencia de especies invasivas terrenos accidentados de difícil acceso para el ganado.

PREDIOS FORESTALES: Son aquellas áreas silvícolas que nacen y se desarrollan en forma natural o inducida y que cuentan con la documentación legal y técnica (Permiso de

aprovechamiento Forestal o Estudio Dasonómico), para el aprovechamiento de bosques y plantas maderables.

- a) **Primera clase:** Predios cien por ciento arbolados, capaces de producir en pleno desarrollo 100 m³ de madera en rollo por hectárea y con ubicación a menos de 100 kms de vías de comunicación transitables.
- b) **Segunda clase:** Cuando disminuya el porcentaje de arbolado y en consecuencia su posibilidad de producción de 25% o siendo de primera clase este alejado de 100 a 200 kms de vías de comunicación transitables.
- c) **Tercera clase:** Cuando la superficie arbolada y su productividad constituya el 50% de la clase de Primera, o siendo de segunda se encuentre alejada más de 200 kms de las vías de comunicación.

PREDIOS DE MONTE: Son superficies de terreno de tipo forestal que por no contar con la documentación respectiva no pueden ser aprovechados como tales. Así como los terrenos con vegetación natural que no permiten su ocupación y desarrollo de plantas cultivadas por limitantes naturales como la pendiente, profundidad, etc. Y que por medio de labores de desmonte y/o mejoras del terreno pueden ser incorporados a la agricultura y ganadería.

PREDIOS CERRILES: Son aquellas áreas que por sus limitantes como disponibilidad de agua, topografía y composición no son aptos para la agricultura o la ganadería y sus posibilidades de aprovechamiento son limitadas. En algunos casos se dan explotaciones de tipo pecuario con ganado menor.

PREDIOS INFRUCTUOSOS: Son aquellas áreas en que la utilidad y productividad es mínima o nula por ejemplo: suelos pantanosos, arenales, manglares, taludes y peñascosos.

CLAVE DE VALUACIÓN RÚSTICA: Identificador que se utiliza para representar el valor unitario de los predios, integrado por cuatro dígitos. Siendo el primero la clasificación, el segundo el tipo de propiedad, el tercero la calidad y el cuarto una constante.

PROPIEDAD PRIVADA: Asignación de derechos a las personas físicas o entidades privadas, de obtener, poseer, controlar, disponer dejar en herencia la tierra, capital y cosas.

PROPIEDAD COMUNAL: Es una forma de la tendencia de la tierra, donde existe un derecho colectivo dentro de una comunidad en que cada miembro tiene derecho a utilizar independientemente las propiedades de la comunidad.