



NONOAVA, CHIH. A 27 DE OCTUBRE DE 2022



DIP. ADRIANA TERRAZAS PORRAS
PRESIDENTE DEL H. CONGRESO DEL ESTADO
P R E S E N T E.-

En cumplimiento a lo establecido por el decreto 112/04 I P. O., publicado el miércoles 29 de Diciembre del 2004 en el Periódico Oficial del Estado de Chihuahua, mediante el cual se reforman diversos Artículos del Código Municipal y de la Ley de Catastro para el Estado de Chihuahua, **el Municipio de Nonoava** somete a consideración de ese H. Congreso del Estado el presente Proyecto de la Tabla de Valores Unitarios de Suelo y Construcción para el ejercicio 2023, la cual servirá de base para el cálculo del impuesto predial. Dicho Proyecto ha sido expedido por la Autoridad Catastral Municipal de este H. Ayuntamiento, con fundamento a lo establecido por los Artículos 22 y 28 fracción XL del Código Municipal para el Estado de Chihuahua, mismo que se presenta en tiempo y forma, atendiendo a que la base del impuesto es el valor catastral, el cual resulta de sumar el valor de terreno y de la construcción y que debe reflejar el valor de mercado del inmueble, cumpliendo así a lo establecido por el Artículo 148 del Código Municipal y 24 de la Ley de Catastro, ambos, del Estado de Chihuahua.

La presente Tabla de Valores Unitarios de Suelo y Construcción que hoy se somete a consideración de ese H. Congreso del Estado, ha sido elaborada bajo los términos del Decreto en mención, la cual entrará en vigor, de ser aprobada, a partir del 1º. De Enero del 2023, para efecto de lo establecido por los Artículos 27 párrafo segundo y 28 fracción I, de la Ley de Catastro del Estado de Chihuahua.

Habiendo cumplido con todos y cada uno de los requisitos que la Ley exige para la elaboración del presente Proyecto, el Municipio de Nonoava Solicita a ese H. Congreso del Estado, se apruebe el Proyecto de Tabla de Valores Unitarios de Suelo y Construcción que entrará en vigor para el ejercicio 2023, así como también, se ordene la publicación del mismo en el Periódico Oficial del Estado.

A T E N T A M E N T E
EL PRESIDENTE MUNICIPAL



PRESIDENCIA
MUNICIPAL
ADMON. 2021 - 2024
NONOAVA, CHIHUAHUA

Arturo Salinas Villalobos

ING. ARTURO SALINAS VILLALOBOS



NONOAVA, CHIH. A 27 DE OCTUBRE DE 2022

**DIP. ADRIANA TERRAZAS PORRAS
PRESIDENTE DEL H. CONGRESO DEL ESTADO
PRESENTE.-**


Por medio de la presente, de conformidad con lo dispuesto por el artículo 63, fracciones II y III, del Código Municipal para el Estado de Chihuahua, me permito enviarle Certificación del Acuerdo de Cabildo No. 74 , tomado en la sesión (ordinaria), de fecha 24 de octubre del 2022, mediante el cual se propone que no se modifique la tabla de valores llegando al acuerdo de que no habría cambio de valores unitarios de suelo y construcción que servirán de base para la determinación de los impuestos para el ejercicio del 2023 sobre propiedad inmobiliaria, tiene derecho a cobrar el Municipio de Nonoava, en los términos del artículo 28, fracción XL. Los valores que se utilizarán serán los mismos de este año 2022.

Sin otro particular, aprovecho la ocasión para reiterarle la seguridad de mi más atenta y distinguida consideración.

ATENTAMENTE



**SECRETARÍA
MUNICIPAL
ADMN. 2021 - 2024
NONOAVA, CHIHUAHUA**


**ING. HECTOR HERNANDEZ OLIVAS
SECRETARIO DEL H. AYUNTAMIENTO**

NONOAVA, CHIH. A 27 DE OCTUBRE DE 2022

EL QUE SUSCRIBE EL ING. HECTOR HERNANDEZ OLIVAS
SECRETARIO DEL H. AYUNTAMIENTO DE NONOAVA, CHIH. HACE
CONSTAR Y:

CERTIFICA

QUE EN ACTA NO. 74 A FOJAS 119 ANVERSO, 120 REVERSO DE SESIÓN
ORDINARIA DE CABILDO DE FECHA 24 DE OCTUBRE DEL AÑO 2022 SE
ACENTO LO SIGUIENTE:

ACUERDO:


LOS INTEGRANTES DEL H. AYUNTAMIENTO, ACUERDAN QUE
LAS TABLAS DE VALORES DE CATASTRO, SUELO Y CONTRUCCCIÓN
PARA EL EJERCICIO 2023, LO CUAL SERVIRÁ DE CÁLCULO PARA EL
PAGO DE EL IMPUESTO PREDIAL SE QUEDE CON LOS MISMOS
VALORES DEL EJERCICIO 2022.

SE EXTIENDE LA PRESENTE EN NONOAVA, CHIH. A LOS 24 DIAS DEL
MES DE OCTUBRE DEL AÑO 2022, DOY
FE. _____


ATENTAMENTE



SECRETARÍA
MUNICIPAL
ADMON. 2021 - 2024
NONOAVA, CHIHUAHUA



ING. HECTOR HERNANDEZ OLIVAS
SECRETARIO DEL H. AYUNTAMIENTO



TABLAS DE VALORES UNITARIOS
DE
SUELO URBANO, DE
CONSTRUCCION
Y DE SUELO RUSTICO
AÑO 2023



TABLAS DE VALORES UNITARIOS
DE
SUELO URBANO, DE
CONSTRUCCION
Y DE SUELO RUSTICO
AÑO 2023

El párrafo cuarto de fracción IV del Artículo 115, Constitucional que a la letra dice:

“Los ayuntamientos, en el ámbito de su competencia, propondrán a las legislaturas estatales las cuotas y tarifas aplicables a impuestos, derechos, contribuciones de mejoras y las tablas de valores unitarios de suelo y construcciones que sirvan de base para el cobro de las Contribuciones sobre la propiedad inmobiliaria.

CONSTITUCION DE LOS ESTADOS UNIDOS MEXICANOS

El párrafo cuarto de la fracción IV del Artículo 115, dice:

“Los ayuntamientos, en el ámbito de su competencia, propondrán a las legislaturas estatales las cuotas y tarifas aplicables a impuestos, derechos, contribuciones de mejoras y las tablas de valores unitarios de suelo y construcciones que sirvan de base para el cobro de las contribuciones sobre la propiedad inmobiliaria”.

LEY DE CATASTRO DEL ESTADO

ARTÍCULO 22. De conformidad con la presente ley y las normas técnicas aplicables, los Ayuntamientos, enviarán anualmente al H. Congreso del Estado, a más tardar el treinta y uno de octubre, para su aprobación y posterior publicación en el Periódico Oficial del Estado, las tablas de valores unitarios para Suelo y Construcción, que servirán para determinar los valores Catastrales y serán la base para el cálculo de los impuestos que graven la propiedad inmobiliaria durante el ejercicio fiscal siguiente.

En caso de no cumplirse con oportunidad, lo previsto en este artículo, las Tablas de Valores Unitarios de Suelo y Construcción aprobadas para el año en curso continuarán vigentes para el ejercicio fiscal siguiente, en caso de omisión por parte de los Ayuntamientos de presentarlas en los términos del párrafo anterior, sin perjuicio de la aplicación de sanciones que correspondan por el incumplimiento conforme a los artículos 23, 27, 30 y demás relativos de la Ley de Responsabilidades de Servidores Públicos.

GLOSARIO DE CONCEPTOS:

QUE ES EL CATASTRO.- El catastro se puede definir como un Sistema de Información de Territorio, una Herramienta de Gestión Pública, que contiene los datos físicos, jurídicos y económicos de todos los inmuebles. Se les considera como una **Base de Datos Inmobiliaria**, al servicio de todas las administraciones y del ciudadano. Su objetivo es constituir un registro territorial, con la finalidad de capturar información, distribuirla, publicitarla y detectar el valor de los inmuebles, para establecer la política fiscal aplicable a los gravámenes inmobiliarios.

IMPUESTO PREDIAL.- Es un gravamen a la propiedad y/o posesión inmobiliaria, aplicable al suelo y a las construcciones adheridas al mismo, teniendo como características generales la de ser proporcional, equitativa, legal y obligatorio, siendo su destino el sostenimiento del gasto público de quien lo administra.

TABLAS DE VALORES.- Es el conjunto de elementos y valores unitarios aprobados según el procedimiento de Ley, contenidos en los planos de poblaciones, zonas y fraccionamientos respecto al valor unitario del terreno, así como los valores unitarios de construcción de acuerdo a las clasificaciones y demás elementos que deberán de tomarse en consideración para la valuación de predios tanto urbanos como rústicos conforme a la norma técnica aprobada para tal efecto.

VALOR CATASTRAL.- Es el valor que la Entidad Catastral le asigna a un inmueble, mediante la aplicación de los valores unitarios de suelo y construcción, a las partes correspondientes e integrantes del predio, en combinación con los méritos y deméritos aplicables.

VALOR FISCAL.- Representa la cantidad con la que esta inscrito un inmueble en las oficinas de catastro y bajo la cual tributa su impuesto predial.

VALOR DE REPOSICION NUEVO.- Es el costo a precios actuales, de un bien nuevo o similar que tenga la utilidad o función equivalente más próxima al bien que se está valuando. El costo total de construcción requerido para reemplazar la edificación que se valúa, son un sustituto de la misma utilidad, tales costos incluyen la mano de obra, materiales, indirectos e utilidad del contratista.

VALOR NETO DE REPOSICION.- Es la cantidad estimada en términos monetarios a partir del Valor de Reposición Nuevo deduciéndole los efectos (deméritos) producidos por la edad, así como por el estado de conservación y mantenimiento. Lo que da como resultado el Valor Físico o Directo, y que significa el valor del terreno y las construcciones adheridas a el en las condiciones en que se encuentran.

VALOR DE MERCADO.- Es la cantidad estimada en términos monetarios a partir del análisis y comparación de bienes similares al bien objeto de estudio, que han sido vendidos o que están en proceso de venta en un mercado abierto, sano y bien informado.

VALOR COMERCIAL.- Es el precio más probable en que se podría comercializar un bien, en las circunstancias prevalecientes a la fecha del avalúo, en un plazo razonable de exposición, en una transacción llevada a cabo entre un oferente y un demandante libres de presiones y bien informados.

AVALUO CATASTRAL.- El avalúo catastral consiste en la determinación del valor de los predios, obtenidos mediante la investigación y análisis estadísticos del mercado inmobiliario.

ZONIFICACION.- Acción y efecto de zonificar o dividir en zonas de acuerdo con fines u objetivos específicos. Con el propósito de facilitar la realización de determinados objetivos administrativos, políticos y otros.

SECTOR CATASTRAL.- Es el área en que se divide la zona urbana de acuerdo a sus características geográficas o socioeconómicas, agrupando un número determinado de manzanas.

MANZANA CATASTRAL.- Subdivisión física existente entre los sectores catastrales separadas entre si por vialidades de tránsito vehicular que deben estar georeferenciadas para su identificación catastral.

ZONA CATASTRAL HOMOGENEA.- Es la delimitación de un área territorial de una localidad, cuyo ámbito lo constituyen básicamente inmuebles con o sin construcciones y en donde el uso de suelo actual o potencial, el régimen jurídico de la tenencia de la tierra, el índice socioeconómico de la población, la existencia y disponibilidad de Servicios Públicos e Infraestructura, tienen el nivel de homogeneidad cualitativa y cuantitativa requerido en los términos y condiciones que para el caso se establezcan.

EL VECINDARIO (ENTORNO FISICO).- Es la estructura urbana y de mercado que forma el contorno o territorio que rodea a los bienes sujetos a valorar teniendo características homogéneas físicas, económicas, sociales, políticas y jurídicas.

PREDIO URBANO.- El que se encuentre dentro de los límites de algún centro de población o mancha urbana que cuente con acciones de urbanización y su vocación es habitacional, comercial e industrial.

CLASIFICACION DE LAS CONSTRUCCIONES.- Por clasificación de las construcciones se entiende la agrupación e identificación de las mismas de acuerdo a sus características constructivas más representativas.

CLASIFICADAS.- Son las de aprovechamiento permanente de acuerdo a un diseño y proyecto arquitectónico bien definidos, los cuales tienen una expectativa de vida útil y un valor de productividad mayor o igual al terreno.

TIPO.- Corresponde a la clasificación de la construcción y uso que se les dedica.

USO.- Corresponde al aprovechamiento genérico que tiene el inmueble y se clasifica en: Habitacional, Comercial, Industria, Hoteles, Abasto, Comunicaciones, Oficinas, Cultura, Salud y Deportes.

HABITACIONAL.- Se refiere a las edificaciones en donde residen individualmente o colectivamente las personas o familias y comprende todo tipo de vivienda a la que se incluyen los cuartos de servicio, patios, andadores, estacionamientos y cocheras. También se incluyen, orfanatos, asilos, casas cuna y similares.

COMERCIAL.- Se refiere a las edificaciones destinadas a la compraventa o intercambio de artículos de consumo y servicios tales como: tiendas, panaderías, farmacias, tiendas, panaderías, farmacias, tiendas de autoservicio, tiendas departamentales, centros comerciales, venta de materiales de construcción y electricidad, ferreterías, madererías, vidrieras, venta de materiales y pinturas, salas de belleza, peluquerías, tintorerías, sastrerías, baños, instalaciones destinadas a la higiene física de las personas, laboratorios fotográficos y en general todo tipo de comercios. También incluye a las edificaciones destinadas al consumo de alimentos y bebidas entre otros: restaurantes, cafeterías, fondas, cantinas, bares, cervecerías, video bares y centros nocturnos.

INDUSTRIA.- Se refiere a cualquier instalación o edificación destinada a ser fábrica o taller, relacionada con la industria extractiva, manufacturera y de transformación, de ensamble, de bebidas, de alimentos, agrícola, pecuaria, forestal, textil, del calzado, siderúrgica, metalmecánica, automotriz, química, televisiva, cinematográfica, electrónica y similares, etc., etc.

CLASE.- Es el grupo al que pertenece una construcción de acuerdo con las características propias de sus espacios, estructura e instalaciones básicas, acabados típicos que le corresponden, la cual tiene asignado un valor de construcción.

HABITACIONAL POPULAR.- Vivienda con características constructivas mínimas, cuartos de usos múltiples sin diferenciación, servicios mínimos incompletos (ocasionalmente letrinas o sanitarios fuera del cuerpo de la construcción); muros sin refuerzo, techos de lámina galvanizada, de madera, pisos con o sin acabado pulido, instalaciones eléctricas e hidráulicas visibles.

HABITACIONAL ECONOMICO.- Vivienda con características constructivas de calidad económica, proyecto básico definido. Espacios con alguna diferenciación servicios mínimos completos, generalmente un baño y con

procedimientos formales de construcción, aplanados de mezcla o yeso, ventanería metálica, techos de concreto armado con claros no mayores de 3.5 mts., pisos de concreto con acabado pulido o losetas vinílicas delgadas, algunas instalaciones completas visibles (hidráulica, eléctrica, sanitaria y gas).

HABITACIONAL BUENO.- Vivienda con características constructivas de buena calidad, proyecto funcional individualizado, con espacios totalmente diferenciados, servicios completos; dos baños, cuartos de servicio, lavado y planchado, acabados de mezcla, yeso y texturizados, pintura de alta calidad o tapiz, ventanería de perfil de aluminio, ventanería integrada a la construcción, techos de concreto armado, acero o mixtos, con claros mayores a 4.0 mts. Pisos de primera calidad, mármol, losetas de cerámica, alfombra o duelas, instalaciones completas (intercomunicación).

HABITACIONAL DE LUJO.- Residencias con características constructivas y acabados de muy buena calidad. Diseñadas con espacios amplios caracterizados y ambientados con áreas complementarias a las funciones principales. De uno hasta cuatro baños, con algún vestidor y closet integrado a más de una recámara, acabado en muros de yeso, texturizados o recubiertos con maderas finas, ventanería de aluminio anodinado y maderas finas con vidrios dobles y especiales, techo de concreto armado con travesaños de grueso peralte, prefabricados y pretensados, pisos de losetas de cerámica, mármol, alfombra, parquet de madera o duelas, instalaciones completas y especiales.

COMERCIAL ECONOMICO.- Construcción básica con características de baja calidad, servicios complementarios ocasionalmente forman parte de un uso mixto (Vivienda y Comercio), acabado en muros mezcla o yeso, ventanería metálica tubular, techo de lámina o de concreto armado, con claros hasta 4.0 mts pisos de concreto con acabado pulido o losetas de vinil o de mosaico, instalaciones básicas ocultas y semiocultas (eléctricas e hidrosanitarias) complementos de calidad media (carpintería, herrerías, etc.).

COMERCIAL MEDIO.- Locales comerciales y tiendas departamentales con características y acabados de calidad media estandarizada, proyecto funcional y espacio reservado para cajones de estacionamiento. Acabados en muros yeso y texturizados, ventanería de aluminio, techo de concreto armado, con claros mayores de 4.0 Mts., pisos de concreto con acabado pulido, losetas de vinil, ocasionalmente losetas de cerámica, instalaciones básicas ocultas y semiocultas (eléctricas e hidrosanitarias), complementos de buena calidad (herrería, carpintería y vidriería).

COMERCIAL BUENO.- Locales y centros comerciales especializados con características constructivas y acabados de muy buena calidad, proyecto funcional ocupando espacios exclusivos, áreas de estacionamiento, circulación peatonal y áreas jardinadas. Acabados en muros yeso o texturizados, ventanería de aluminio anodizado, techumbres de lámina sobre armaduras de acero estructural y techos de concreto armado, con claros hasta 10.0 Mts., pisos de losetas de cerámica, instalaciones básicas (eléctricas e hidrosanitarias) en general ocultas, instalaciones especiales (aire acondicionado, calefacción, alarma, pararrayos, hidroneumático), complementos de buena calidad sobre diseño o de importación.

INDUSTRIAL LIGERO.- edificaciones con características constructivas básicas de calidad intermedia, proyectos repetitivos normalmente sin divisiones internas, acabados en muros aparente y de mezcla, ventanería metálica de perfil tubular, techumbres de lámina o asbesto sobre armaduras ligeras de acero estructural, ocasionalmente de madera claros hasta 6.00 Mts. Pisos de concreto reforzado acabado pulido, instalaciones con servicios básicos

(eléctricos e hidrosanitarios) ocultos o semiocultos, complementos de calidad media estandarizada (herrería, carpintería, vidriería, etc.), áreas de estacionamiento y andenes de carga.

INDUSTRIAL MEDIANO.- Construcciones con características semiespecializadas de calidad intermedia, con proyectos repetitivos normalmente sin divisiones internas, con oficinas, áreas recreativas y áreas verdes. Acabados en muros aparentes, mezcla, yeso y ocasionalmente texturizados, ventanería metálica de perfiles tubular o de aluminio, techumbres de lámina galvanizada o asbesto sobre armaduras de acero estructural y techos de concreto armado, claros hasta 10.00 Mts. Pisos de concreto armado reforzado acabado pulido, losetas de cerámica en oficinas, instalaciones con servicios básicos (eléctricos e hidrosanitarios) ocultos o semiocultos, complementos de buena calidad (herrería, carpintería, vidriería etc.), instalaciones especiales (aire acondicionado, hidroneumático, refrigeración, subestación eléctrica, etc.), áreas de estacionamiento y anden de carga.

PREDIO RUSTICO.- Se entenderá como predio rústico, aquella extensión de tierra en la que no se contempla el uso urbano o en la que de manera evidente, no se presentan expectativas de desarrollo urbano a corto plazo, quedando limitado su uso como explotaciones agropecuarias.

TERRENOS DE RIEGO.- Son aquellos en los que el abastecimiento de agua es por medios artificiales ya sean fuentes de agua permanentes o intermitentes, de depósitos, presas o vasos y su aplicación puede ser de gravedad o por bombeo cuando se requiera de una fuerza motriz para su movilización, según provenga de fuentes superficiales o profundas, así mismo pueden pertenecer a un Distrito de Riego o ser particular.

TERRENOS DE TEMPORAL.- Son aquellos en los que su fuente de abastecimiento de agua es la precipitación pluvial directa. Y se clasifican por categorías dependiendo de la precipitación, así mismo de otras características como el clima, la topografía, pedregocidad, presencia frecuente de heladas, etc.

TERRENOS DE AGOSTADERO.- Son aquellos con vegetación natural predominantemente con gramíneas donde pastan los animales, similar a las praderas en donde la vegetación puede ser natural o inducida. Se clasifican dependiendo del Coeficiente de Agostadero.

Así mismo se demeritara su categoría al considerar otras características como disponibilidad de abrevaderos y la peligrosidad para el ganado ocasionada por topografía demasiado accidentada.

TERRENOS FORESTALES.- Son aquellas áreas silvícola que nacen y se desarrollan en forma natural o inducida y que cuentan con la documentación legal y técnica (Permiso de Aprovechamiento Forestal y Estudio Dasonómico), para el aprovechamiento de bosques y plantas maderables.

TERRENOS DE MONTE.- Son superficies de terreno del tipo forestal por no contar con la documentación respectiva no pueden ser aprovechados como tales. Así como los terrenos con vegetación natural que no permiten su ocupación y desarrollo de plantas cultivadas por limitantes naturales como la pendiente, profundidad, etc., y que por medio de labores de desmonte y/o mejoras al terreno pueden ser incorporadas a la agricultura y ganadería.

TERRENOS CERRILES.- Son aquellas áreas que por sus limitantes como disponibilidad de agua, topografía, pendiente y composición no son aptas para la agricultura o la ganadería y sus posibilidades de aprovechamiento son limitadas. En algunos casos se dan explotaciones de tipo pecuario con ganado menor.

TERRENOS INFRUCTUOSOS.- Son aquellas áreas en que la utilidad y productividad es mínima o nula por ejemplo: suelos pantanosos, arenales, manglares, taludes y peñascos.

CARGA ANIMAL.- Es el número de animales que pastorean en un área determinada.

COEFICIENTE DE AGOSTADERO.- Superficie requerida para sostener una unidad animal (UA) al año en forma permanente y sin deteriorar los recursos naturales. Se expresa en hectáreas por unidad animal al año (Ha/UA al año).

UNIDAD ANIMAL (UA).- La constituye una vaca adulta (vaca con cría hasta el destete), de 4,450 Kg. De peso en gestación o mantenimiento que para satisfacer sus necesidades alimenticias y cumplir con su función zootécnica consume el 3% de su peso vivo de forraje, en base a materia seca por día.

TIPOLOGIA DE LAS CONSTRUCCIONES:

LAS ILUSTRACIONES DE ESTAS TIPOLOGIAS

UTILIZADAS PRETENDEN FACILITAR LA

IDENTIFICACION DE LAS CONTRUCCIONES

PARA TENER UNA IDEA DE LAS CLASES DE

VALUACION CORRESPONDIENTE UTILIZADAS

EN EL CATASTRO.

HABITACIONAL MEDIANO:

CLAVE: 2131




INDUSTRIAL LIGERO:

CLAVE: 2311



HABITACIONAL BUENO:

CLAVE: 2141



COMERCIAL MEDIANO:

CLAVE: 2221




HABITACIONAL DE LUJO:

CLAVE: 2151



INDUSTRIAL MEDIANO:

CLAVE: 2321



HABITACIONAL ECONOMICO:

CLAVE: 2121





HABITACIONAL POPULAR:

CLAVE: 2111



HABITACIONAL POPULAR:

CLAVE: 2111



TESORERIA MUNICIPAL DE NONOAVA
TABLA DE VALORES PARA EL EJERCICIO FISCAL 2023

Clasificación	Tipo Propiedad	Calidad	Constante	VALORES UNITARIOS POR HECTAREA PARA SUELO RUSTICO (\$/HA)				
				clave de valuación	Clasificación	Tipo de propiedad	Calidad	Factor

1	0	1	1	Riego por Gravedad	Privada	1		\$68,642.00
1	0	2	1	Riego por Gravedad	Privada	2		\$51,527.00
1	0	3	1	Riego por Gravedad	Privada	3		\$25,939.00
1	0	4	1	Riego por Gravedad	Privada	4		\$12,809.00

2	0	1	1	Riego por Bombeo	Privada	1		\$48,050.00
2	0	2	1	Riego por Bombeo	Privada	2		\$36,069.00
2	0	3	1	Riego por Bombeo	Privada	3		\$18,157.00
2	0	4	1	Riego por Bombeo	Privada	4		\$8,326.00

3	0	1	1	Frutales en formación	Privada	1		\$20,450.00
3	0	2	1	Frutales en formación	Privada	2		\$17,972.00
3	0	3	1	Frutales en formación	Privada	3		\$17,972.00
3	0	4	1	Frutales en formación	Privada	4		\$17,972.00
3	0	5	1	Frutales en formación	Privada	5		\$17,972.00
3	0	6	1	Frutales en formación	Privada	6		\$17,972.00
3	0	7	1	Frutales en formación	Privada	7		\$17,972.00
4	0	1	1	Frutales en formación	Privada	1		\$20,450.00
4	0	2	1	Frutales en formación	Privada	2		\$20,450.00
4	0	3	1	Frutales en formación	Privada	3		\$20,450.00
4	0	4	1	Frutales en formación	Privada	4		\$20,450.00
4	0	5	1	Frutales en formación	Privada	5		\$20,450.00
4	0	6	1	Frutales en formación	Privada	6		\$20,450.00
4	0	7	1	Frutales en formación	Privada	7		\$20,450.00
5	0	1	1	Frutales en producción	Privada	1		\$51,267.00

5	0	2	1	Frutales en producción	Privada	2		\$30,663.00
5	0	3	1	Frutales en producción	Privada	3		\$45,964.00
5	0	4	1	Frutales en producción	Privada	4		\$27,578.00
5	0	5	1	Frutales en producción	Privada	5		\$27,578.00
5	0	6	1	Frutales en producción	Privada	6		\$27,578.00
5	0	7	1	Frutales en producción	Privada	7		\$27,578.00
6	0	1	1	Frutales en producción	Privada	1		\$48,056.00
6	0	2	1	Frutales en producción	Privada	2		\$26,204.00
6	0	3	1	Frutales en producción	Privada	3		\$32,175.00
6	0	4	1	Frutales en producción	Privada	4		\$22,063.00
6	0	5	1	Frutales en producción	Privada	5		\$22,063.00
6	0	6	1	Frutales en producción	Privada	6		\$22,063.00
6	0	7	1	Frutales en producción	Privada	7		\$22,063.00

7	0	1	1	Temporal	Privada	1		\$10,247.00
7	0	2	1	Temporal	Privada	2		\$8,198.00
7	0	3	1	Temporal	Privada	3		\$6,558.00
7	0	4	1	Temporal	Privada	4		\$5,246.00
8	0	1	1	Pastal	Privada	1		\$1,745.00
8	0	2	1	Pastal	Privada	2		\$1,427.00
8	0	3	1	Pastal	Privada	3		\$1,237.00
8	0	4	1	Pastal	Privada	4		\$439.00
9	0	1	1	Forestal	Privada	1		\$1,221.00
9	0	2	1	Forestal	Privada	2		\$1,127.00
9	0	3	1	Forestal	Privada	3		\$952.00
9	0	4	1	Forestal	Privada	4		\$719.00

NOTA: EL FACTOR DE MERCADO SE APLICA A CONSIDERACION DE CADA MUNICIPIO SI ES IGUAL MAYOR O MENOR

A LA UNIDAD DE ACUERDO A LAS CONDICIONES DE MERCADO.

DE ACUERDO A LA CALIDAD DE CADA CLASIFICACION DE TIERRA, PARA COMPLEMENTAR CADA CLAVE DE VALUACION RUSTICA, SE ASIGNAN LOS SIGUIENTES DIGITOS: (0) Propiedad Privada, (1) Propiedad Ejidal

Y (2) Propiedad Comunal

Ejemplos : Riego por gravedad Propiedad Privada de Primera Calidad 1 0 1 1

Riego por Bombeo Propiedad Comunal de Segunda Calidad 2 2 2 1

Pastal Propiedad Ejidal de cuarta calidad 8 1 4 1

"LOS CONCEPTOS Y VALORES CONTEMPLADOS EN LAS TABLAS SON DE CARÁCTER ENUNCIATIVOS MAS NO LIMITATIVOS"

TESORERIA MUNICIPAL DE NONOAVA
TABLA DE VALORES PARA EL EJERCICIO FISCAL 2023

Clasificación	Tipo Propiedad	Calidad	Constante	VALORES UNITARIOS POR HECTAREA PARA SUELO RUSTICO (\$/HA)				
				Clave de Valuación	Clasificación	Tipo de Propiedad	Calidad	Factor
1	2	1	1	Riego por Gravedad	Comunal	1		\$68,642.00
1	2	2	1	Riego por Gravedad	Comunal	2		\$51,527.00
1	2	3	1	Riego por Gravedad	Comunal	3		\$25,939.00
1	2	4	1	Riego por Gravedad	Comunal	4		\$12,809.00
2	2	1	1	Riego por Bombeo	Comunal	1		\$48,050.00
2	2	2	1	Riego por Bombeo	Comunal	2		\$36,069.00
2	2	3	1	Riego por Bombeo	Comunal	3		\$18,157.00
2	2	4	1	Riego por Bombeo	Comunal	4		\$8,326.00
3	2	1	1	Frutales en Formación	Comunal	1		\$20,450.00
3	2	2	1	Frutales en Formación	Comunal	2		\$17,972.00
3	2	3	1	Frutales en Formación	Comunal	3		\$17,972.00
3	2	4	1	Frutales en Formación	Comunal	4		\$17,972.00
3	2	5	1	Frutales en Formación	Comunal	5		\$17,972.00
3	2	6	1	Frutales en Formación	Comunal	6		\$17,972.00
3	2	7	1	Frutales en Formación	Comunal	7		\$17,972.00
5	2	1	1	Frutales en Producción	Comunal	1		\$51,267.00
5	2	2	1	Frutales en Producción	Comunal	2		\$30,666.00
5	2	3	1	Frutales en Producción	Comunal	3		\$45,964.00
5	2	4	1	Frutales en Producción	Comunal	4		\$27,578.00
5	2	5	1	Frutales en Producción	Comunal	5		\$27,578.00
5	2	6	1	Frutales en Producción	Comunal	6		\$27,578.00
5	2	7	1	Frutales en Producción	Comunal	7		\$27,578.00
6	2	1	1	Frutales en Producción	Comunal	1		\$48,056.00

6	2	2	1	Frutales en Producción	Comunal	2	\$26,204.00
6	2	3	1	Frutales en Producción	Comunal	3	\$32,175.00
6	2	4	1	Frutales en Producción	Comunal	4	\$22,063.00
6	2	5	1	Frutales en Producción	Comunal	5	\$22,063.00
6	2	6	1	Frutales en Producción	Comunal	6	\$22,063.00
6	2	7	1	Frutales en Producción	Comunal	7	\$22,063.00
7	2	1	1	Temporal	Comunal	1	\$10,247.00
7	2	2	1	Temporal	Comunal	2	\$8,198.00
7	2	3	1	Temporal	Comunal	3	\$6,558.00
7	2	4	1	Temporal	Comunal	4	\$5,246.00
8	2	1	1	Pastal	Comunal	1	\$1,745.00
8	2	2	1	Pastal	Comunal	2	\$1,427.00
8	2	3	1	Pastal	Comunal	3	\$1,237.00
8	2	4	1	Pastal	Comunal	4	\$439.00
9	2	1	1	Forestal	Comunal	1	\$1,221.00
9	2	2	1	Forestal	Comunal	2	\$1,127.00
9	2	3	1	Forestal	Comunal	3	\$952.00
9	2	4	1	Forestal	Comunal	4	\$719.00

NOTA: EL FACTOR DE MERCADO SE APLICA A CONSIDERACION DE CADA MUNICIPIO SI ES IGUAL MAYOR O MENOR A LA UNIDAD DE ACUERDO A LAS CONDICIONES DE MERCADO.

DE ACUERDO A LA CALIDAD DE CADA CLASIFICACION DE TIERRA, PARA COMPLEMENTAR CADA CLAVE DE VALUACION RUSTICA, SE ASIGNAN LOS SIGUIENTES DIGITOS: (0) Propiedad Privada, (1) Propiedad Ejidal Y (2) Propiedad Comunal

Ejemplos : Riego por gravedad Propiedad Privada de Primera Calidad 1 0 1 1
Riego por Bombeo Propiedad Comunal de Segunda Calidad 2 2 2 1
Pastal Propiedad Ejidal de cuarta calidad 8 1 4 1

"LOS CONCEPTOS Y VALORES CONTEMPLADOS EN LAS TABLAS SON DE CARÁCTER ENUNCIATIVOS MAS NO LIMITATIVOS"

TESORERIA MUNICIPAL DE NONOAVA

TABLA DE VALORES PARA EL EJERCICIO FISCAL 2023

Clasificación				VALORES UNITARIOS POR HECTAREA PARA SUELO RUSTICO (\$/HA)				
Tipo Propiedad	Calidad	Constante						
Clave de Valuación	Clasificación			Tipo de Propiedad	Calidad	Factor	Valor Unit (\$/HA)	
1	1	1	1	Riego por Gravedad	Ejidal	1		\$68,642.00
1	1	2	1	Riego por Gravedad	Ejidal	2		\$51,527.00
1	1	3	1	Riego por Gravedad	Ejidal	3		\$25,939.00
1	1	4	1	Riego por Gravedad	Ejidal	4		\$12,809.00
2	1	1	1	Riego por Bombeo	Ejidal	1		\$48,050.00
2	1	2	1	Riego por Bombeo	Ejidal	2		\$36,069.00
2	1	3	1	Riego por Bombeo	Ejidal	3		\$18,157.00
2	1	4	1	Riego por Bombeo	Ejidal	4		\$8,326.00
3	1	1	1	Frutales en Formación	Ejidal	1		\$20,450.00
3	1	2	1	Frutales en Formación	Ejidal	2		\$17,972.00
3	1	3	1	Frutales en Formación	Ejidal	3		\$17,972.00
3	1	4	1	Frutales en Formación	Ejidal	4		\$17,972.00
3	1	5	1	Frutales en Formación	Ejidal	5		\$17,972.00
3	1	6	1	Frutales en Formación	Ejidal	6		\$17,972.00
3	1	7	1	Frutales en Formación	Ejidal	7		\$17,972.00
4	1	1	1	Frutales en Formación	Ejidal	1		\$20,450.00
4	1	2	1	Frutales en Formación	Ejidal	2		\$20,450.00
4	1	3	1	Frutales en Formación	Ejidal	3		\$20,450.00
4	1	4	1	Frutales en Formación	Ejidal	4		\$20,450.00
4	1	5	1	Frutales en Formación	Ejidal	5		\$20,450.00
4	1	6	1	Frutales en Formación	Ejidal	6		\$20,450.00
4	1	7	1	Frutales en Formación	Ejidal	7		\$20,450.00
5	1	1	1	Frutales en producción	Ejidal	1		\$51,267.00
5	1	2	1	Frutales en producción	Ejidal	2		\$30,663.00
5	1	3	1	Frutales en producción	Ejidal	3		\$45,964.00
55	1	4	1	Frutales en producción	Ejidal	4		\$27,578.00

5	1	5	1	Frutales en producción	Ejidal	5		\$27,578.00
5	1	6	1	Frutales en producción	Ejidal	6		\$27,578.00
5	1	7	1	Frutales en producción	Ejidal	7		\$27,578.00
7	1	1	1	Temporal	Ejidal	1		\$10,247.00
7	1	2	1	Temporal	Ejidal	2		\$8,198.00
7	1	3	1	Temporal	Ejidal	3		\$6,558.00
7	1	4	1	Temporal	Ejidal	4		\$5,246.00

8	1	1	1	Pastal	Ejidal	1		\$1,745.00
8	1	2	1	Pastal	Ejidal	2		\$1,427.00
8	1	3	1	Pastal	Ejidal	3		\$1,237.00
8	1	4	1	Pastal	Ejidal	4		\$439.00

9	1	1	1	Forestal	Ejidal	1		\$1,221.00
9	1	2	1	Forestal	Ejidal	2		\$1,127.00
9	1	3	1	Forestal	Ejidal	3		\$952.00
9	1	4	1	Forestal	Ejidal	4		\$719.00

NOTA: EL FACTOR DE MERCADO SE APLICA A CONSIDERACION DE CADA MUNICIPIO SI ES IGUAL MAYOR O MENOR

A LA UNIDAD DE ACUERDO A LAS CONDICIONES DE MERCADO.

DE ACUERDO A LA CALIDAD DE CADA CLASIFICACION DE TIERRA, PARA COMPLEMENTAR CADA CLAVE DE VALUACION RUSTICA, SE ASIGNAN LOS SIGUIENTES DIGITOS: (0) Propiedad Privada, (1) Propiedad Ejidal

Y (2) Propiedad Comunal

Ejemplos : Riego por gravedad Propiedad Privada de Primera Calidad 1 0 1 1

Riego por Bombeo Propiedad Comunal de Segunda Calidad 2 2 2 1

Pastal Propiedad Ejidal de cuarta calidad 8 1 4 1

"LOS CONCEPTOS Y VALORES CONTEMPLADOS EN LAS TABLAS SON DE CARÁCTER ENUNCIATIVOS MAS NO LIMITATIVOS"

**TESORERIA MUNICIPAL DE NONOAVA
TABLA DE VALORES PARA EL EJERCICIO FISCAL 2023**

Constante	tipología	Clase	Nivel	VALORES UNITARIOS DE REPOSICION NUEVO PARA CONSTRUCCIONES (\$/M2)			
				clave de Valuación	uso	tipología	Clase
2	1	1	1	HABITACIONAL	POPULAR	"A"	\$1,601.72
2	1	1	2	HABITACIONAL	POPULAR	"B"	\$1,354.42
2	1	1	3	HABITACIONAL	POPULAR	"C"	\$1,214.98
2	1	2	1	HABITACIONAL	ECONOMICO	"A"	\$2,409.52
2	1	2	2	HABITACIONAL	ECONOMICO	"B"	\$1,976.87
2	1	2	3	HABITACIONAL	ECONOMICO	"C"	\$1,713.03
2	1	3	1	HABITACIONAL	MEDIO	"A"	\$3,790.85
2	1	3	2	HABITACIONAL	MEDIO	"B"	\$3,406.31
2	1	3	3	HABITACIONAL	MEDIO	"C"	\$2,850.27
2	1	4	1	HABITACIONAL	BUENO	"A"	\$5,738.06
2	1	4	2	HABITACIONAL	BUENO	"B"	\$4,655.76
2	1	4	3	HABITACIONAL	BUENO	"C"	\$4,337.85
2	1	5	1	HABITACIONAL	LUJO	"A"	\$8,011.40
2	1	5	2	HABITACIONAL	LUJO	"B"	\$7,203.38
2	1	5	3	HABITACIONAL	LUJO	"C"	\$6,715.11
2	2	1	1	COMERCIAL	ECONOMICO	"A"	\$2,515.73
2	2	1	2	COMERCIAL	ECONOMICO	"B"	\$2,111.27
2	2	1	3	COMERCIAL	ECONOMICO	"C"	\$1,766.44
2	2	2	1	COMERCIAL	MEDIANO	"A"	\$3,429.35
2	2	2	2	COMERCIAL	MEDIANO	"B"	\$2,784.91
2	2	2	3	COMERCIAL	MEDIANO	"C"	\$2,190.20
2	2	3	1	COMERCIAL	BUENO	"A"	\$5,319.99
2	2	3	2	COMERCIAL	BUENO	"B"	\$4,497.45
2	2	3	3	COMERCIAL	BUENO	"C"	\$3,980.54
2	2	4	1	INDUSTRIAL	LIGERO	"A"	\$3,071.55
2	2	4	2	INDUSTRIAL	LIGERO	"B"	\$2,680.44
2	2	4	3	INDUSTRIAL	LIGERO	"C"	\$2,460.26
2	2	5	1	INDUSTRIAL	MEDIO	"A"	\$3,768.88
2	2	5	2	INDUSTRIAL	MEDIO	"B"	\$3,506.29
2	2	5	3	INDUSTRIAL	MEDIO	"C"	\$3,375.22

"LOS CONCEPTOS Y VALORES CONTEMPLADOS EN LAS TABLAS SON DE CARÁCTER ENUNCIATIVOS MAS NO LIMITATIVOS"

**TESORERIA MUNICIPAL DE NONOAVA
TABLA DE VALORES PARA EL EJERCICIO FISCAL 2023**

Constante	Tipología	Clase	Nivel	VALORES UNITARIOS DE REPOSICION NUEVO PARA CONSTRUCCIONES (\$/M2)				
				Clave de Valuación	USO	TIPOLOGIA	CLASE	Valor Unit
2	2	5	1		EDIFICIOS	HASTA 6 NIVELES	"A"	NO APLICA
2	2	5	2		EDIFICIOS	HASTA 6 NIVELES	"B"	NO APLICA
2	2	5	3		EDIFICIOS	HASTA 6 NIVELES	"C"	NO APLICA
2	2	6	1		EDIFICIOS	HASTA 6 NIVELES	"A"	NO APLICA
2	2	6	2		EDIFICIOS	HASTA 6 NIVELES	"B"	NO APLICA
2	2	6	3		EDIFICIOS	HASTA 6 NIVELES	"C"	NO APLICA
2	2	7	1		CINE/TEATRO		"A"	NO APLICA
2	2	7	2		CINE/TEATRO		"B"	NO APLICA
2	2	7	3		CINE/TEATRO		"C"	NO APLICA
2	2	8	1		ESCUELA/GIMNASIO		"A"	NO APLICA
2	2	8	2		ESCUELA/GIMNASIO		"B"	NO APLICA
2	2	8	3		ESCUELA/GIMNASIO		"C"	NO APLICA
2	2	9	1		HOTEL		"A"	NO APLICA
2	2	9	2		HOTEL		"B"	NO APLICA
2	2	9	3		HOTEL		"C"	NO APLICA
2	2	9	3		HOTEL		"D"	NO APLICA
2	3	1	1		INDUSTRIAL	LIGERO	"A"	NO APLICA
2	3	1	2		INDUSTRIAL	LIGERO	"B"	NO APLICA
2	3	1	3		INDUSTRIAL	LIGERO	"C"	NO APLICA
2	3	2	1		INDUSTRIAL	MEDIANO	"A"	NO APLICA
2	3	2	2		INDUSTRIAL	MEDIANO	"B"	NO APLICA
2	3	2	3		INDUSTRIAL	MEDIANO	"C"	NO APLICA
2	3	3	1		ESTACIONAMIENTO	(DE ACERO Y/O CONCRETO)	"A"	NO APLICA
2	3	3	2		ESTACIONAMIENTO	(DE ACERO Y/O CONCRETO)	"B"	NO APLICA
2	3	3	3		ESTACIONAMIENTO	(DE ACERO Y/O CONCRETO)	"C"	NO APLICA
2	3	4	1		TEJABAN		"A"	NO APLICA
2	3	4	2		TEJABAN		"B"	NO APLICA
2	3	4	3		TEJABAN		"C"	NO APLICA
2	3	5	1		SUPERMERCADOS/TIPO INDUSTRIAL		"A"	NO APLICA
2	3	5	2		SUPERMERCADOS/TIPO INDUSTRIAL		"B"	NO APLICA
2	3	5	3		SUPERMERCADOS/TIPO INDUSTRIAL		"C"	NO APLICA
2	4	1	1		CLINICA TIPO MEDIO		"A"	NO APLICA
2	4	1	2		CLINICA TIPO MEDIO		"B"	NO APLICA
2	4	1	3		CLINICA TIPO MEDIO		"C"	NO APLICA

**TESORERIA MUNICIPAL DE NONOAVA
TABLA DE VALORES PARA EL EJERCICIO FISCAL 2023**

Constante	Tipología	Clase	Nivel	VALORES UNITARIOS DE REPOSICION NUEVO PARA CONSTRUCCIONES (\$/M2)		
				Uso	Topología	Clase
2	4	3	1	HOSPITAL TIPO MEDIANO (100 A 150 CAMAS)	"A"	NO APLICA
2	4	3	2	HOSPITAL TIPO MEDIANO (100 A 150 CAMAS)	"B"	NO APLICA
2	4	3	3	HOSPITAL TIPO MEDIANO (100 A 150 CAMAS)	"C"	NO APLICA
2	4	3	1	HOSPITAL TIPO BUENO (100 A 150 CAMAS)	"A"	NO APLICA
2	4	3	2	HOSPITAL TIPO BUENO (100 A 150 CAMAS)	"B"	NO APLICA
2	4	3	3	HOSPITAL TIPO BUENO (100 A 150 CAMAS)	"C"	NO APLICA
INSTALACIONES ESPECIALES Y OBRAS COMPLEMENTARIAS						VALOR UNIT. (\$/M2)
ALBERCA						NO APLICA
ALGIBE						NO APLICA
BARANDAL						NO APLICA
BARDA						NO APLICA
CIRCUITO CERRADO (POR CAMARA)						NO APLICA
COCINA INTEGRAL						NO APLICA
CORTINA METALICA						NO APLICA
ELEVADOR (PIEZA)						NO APLICA
ENCEMENTADOS (PATIOS, PASILLOS, ETC)						NO APLICA
ESTACIONAMIENTO (PAVIMENTO ASFALTO)						NO APLICA
ESTACIONAMIENTO (PAVIMENTO CONCRETO)						NO APLICA
HIDRONEUMATICO						NO APLICA
JACUZZY (PIEZA)						NO APLICA
PORTON ELECTRICO						NO APLICA
RAMPAS						NO APLICA
SISTEMA CONTRA INCENDIO (UNIDAD)						NO APLICA
SUBESTACION (POR CUCHILLA)						NO APLICA
TANQUE ALMACENAMIENTO (PIEZA)						NO APLICA
TANQUE ESTACIONARIO (PIEZA)						NO APLICA
PILAS						NO APLICA

EL FACTOR DE MERCADO SE DEJA A CONSIDERACION DE LOS MUNICIPIOS SI ES
NOTA: IGUAL MAYOR O MENOR
A LA UNIDAD DE ACUERDO A LAS CONDICIONES DEL MERCADO.

**TESORERIA MUNICIPAL DE NONOAVA
TABLA DE VALORES PARA EL EJERCICIO FISCAL 2023**

VALORES UNITARIOS DE CORREDOR COMERCIAL

SECTOR	MANZANAS	TRAMO DE CORREDOR O VIALIDAD		
CATASTRAL		DE	A	VALOR UNITARIO (\$/M2)
				NO APLICA

SECTOR	MANZANAS	TRAMO DE CORREDOR O VIALIDAD		
CATASTRAL		DE	A	VALOR UNITARIO (\$/M2)
				NO APLICA

SECTOR	MANZANAS	TRAMO DE CORREDOR O VIALIDAD		
CATASTRAL		DE	A	VALOR UNITARIO (\$/M2)
				NO APLICA

SECTOR	MANZANAS	AVENIDA BENITO JUAREZ		
CATASTRAL		DE	A	VALOR UNITARIO (\$/M2)
24	12,13,14	CALLE GALEANA	CALLE VICTORIA	NO APLICA
25	34,36,47 48,52	CALLE VICTORIA	CALLE 20 DE NOVIEMBRE	NO APLICA
26	9,10,11	CALLE 20 DE NOVIEMBRE	CALLE FCO.GONZALEZ	NO APLICA

**TESORERIA MUNICIPAL DE NONOAVA
TABLA DE VALORES PARA EL EJERCICIO FISCAL 2023**

VALORES UNITARIOS PARA SUELO RUSTICO CON ACTIVIDADES MINERAS

ZONA H.	SECTOR CAT.	MANZANAS	UBICACIÓN DE LA MINA	FACTOR	VALOR UNIT
---------	-------------	----------	----------------------	--------	------------

NO APLICA

NOTA: EL FACTOR ES CONSIDERACION DE CADA MUNICIPIO DE ACUERDO A LAS CONDICIONES DEL MERCADO

TESORERIA MUNICIPAL
TABLA DE VALORES PARA EL EJERCICIO FISCAL 2023

FACTOR DE DEMERITO PARA TERRENOS CON SUPERFICIE QUE EXCEDE DEL LOTE TIPO

FACTOR DE DEMERITO PARA TERRENOS INMERSOS EN LA MANCHA URBANA, CON SUPERFICIES MAYORES A LA DEL LOTE TIPO Y CON REFERENCIA DE VALOR AL DE LA ZONA CORRESPONDIENTE.

SUPERFICIE DESDE (M2)	HASTA SUPERFICIE DE (M2)	FACTOR DE TERRENO
1,001.00	1,500.00	0.7
1,501.00	2,000.00	0.5
2,000.01	2,500.00	0.3
2,501.00	5,000.00	0.2
5,001.00	10,000.00	0.1
10,001.00	Y MAS	0.05

FACTOR DE DEMERITO PARA TERRENOS INMERSOS EN LA MANCHA URBANA, CON SUPERFICIES MAYORES A LA DEL LOTE TIPO Y CON REFERENCIA DE VALOR AL DE LA ZONA CORRESPONDIENTE, EN POBLACIONES CERCANAS Y DIFERENTES A LA CABECERA MUNICIPAL.

SUPERFICIE DESDE (M2)	HASTA SUPERFICIE DE (M2)	FACTOR DE TERRENO
1,000.00	1,500.00	0.4
1,501.00	2,000.00	0.3
2,001.00	5,000.00	0.1
5,001.00	10,000.00	0.08
10,001.00	20,000.00	0.06

FACTOR DE DEMERITO PARA TERRENOS INMERSOS EN LA MANCHA URBANA, CON SUPERFICIES MAYORES A LA DEL LOTE TIPO Y CON USO DE SUELO AGRICOLA.

SUPERFICIE DESDE (M2)	HASTA SUPERFICIE DE (M2)	FACTOR DE TERRENO
1,000.00	1,500.00	0.1
1,501.00	2,000.00	0.3
2,001.00	5,000.00	0.1
5,001.00	10,000.00	0.08
10,001.00	20,000.00	0.06

VALORES UNITARIOS DE TERRENO PARA SUELO SUBURBANO

CLASIFICACION	CLASE	VALOR INICIAL	FACTOR	VALOR (\$/M2)
ZONA SUBURBANA	No.1	1	1	1
ZONA SUBURBANA	No.2	2	1	2
ZONA SUBURBANA	No.3	3	1	3
ZONA SUBURBANA	No.4	4	1	4
ZONA SUBURBANA	No.5	5	1	5
ZONA SUBURBANA	No.6	6	1	6
ZONA SUBURBANA	No.7	7	1	7
ZONA SUBURBANA	No.8	20	1	20

NOTA: EN LAS TRES TABLAS ANTERIORES LOS FACTORES SON A CONSIDERACION DE CADA MUNICIPIO, "LOS CONCEPTOS Y VALORES CONTEMPLADOS EN LAS TABLAS SON DE CARÁCTER ENUNCIATIVOS MAS NO LIMITATIVOS", EN LA CUARTA TABLA EL FACTOR SERA LA UNIDAD.

**TESORERIA MUNICIPAL DE NONOAVA
TABLA DE VALORES PARA EL EJERCICIO FISCAL 2023**

VALORES UNITARIOS PARA SUELO URBANO POR ZONA HOMOGENEA

ZONA HOMOGENEA	SECTOR CATASTRAL	No. DE MANZANA	COLONIAS	VALOR UNITARIO (\$/M2)
001	001	3, 4, 5, 7, 8, 9, 10	S/N	\$ 60.00
		11, 12, 14		
	002	2, 3, 4, 7, 8, 14, 15		
	003	3, 4, 7, 8, 9		
	004	2, 3, 4, 5, 6, 7, 8, 9		
		10, 11, 12, 13, 15		
002	001	2, 6	S/N	\$ 45.00
	002	1		
	003	1		
	004	1		
003	001	15, 16, 17, 18, 19	S/N	\$ 30.00
		20, 21		
	002	5, 6, 7, 8, 9, 10,		
		11, 12, 13,		
	003	5, 6, 10, 11, 12, 13		
	004	003	14	
		004	14, 15, 16, 17, 18,	
			19, 20, 21, 22, 23,	
			24, 25, 26, 27, 28	
			29, 30, 31, 32, 33	
34, 35, 36, 37, 38				
		39, 40	S/N	

NOTA: LAS ZONAS DE VALOR PODRAN INTEGRARSE DE SECTORES CATASTRALES COMPLETOS O FRACCIONES DE LOS MISMOS Y EL FACTOR DE MERCADO SERA LA UNIDAD COMPLETOS

"LOS CONCEPTOS Y VALORES CONTEMPLADOS EN LAS TABLAS SON DE CARÁCTER ENUNCIATIVOS MAS NO LIMITATIVOS"

TABLAS DE DEPRECIACION METODO DE ROOS

EJERCICIO 2023

EDAD	Factor de Depreciación Método: ROSS			
	55	65	75	85
1	0.9922	0.9922	0.9932	0.9940
2	0.9841	0.9841	0.9863	0.9880
3	0.9759	0.9759	0.9792	0.9817
4	0.9673	0.9673	0.9719	0.9754
5	0.9586	0.9586	0.9644	0.9689
6	0.9496	0.9496	0.9568	0.9622
7	0.9404	0.9404	0.9490	0.9554
8	0.9309	0.9309	0.9410	0.9485
9	0.9212	0.9212	0.9328	0.9415
10	0.9112	0.9112	0.9244	0.9343
11	0.9011	0.9011	0.9159	0.9269
12	0.8907	0.8907	0.9072	0.9194
13	0.8800	0.8800	0.8983	0.9118
14	0.8691	0.8691	0.8892	0.9041
15	0.8580	0.8580	0.8800	0.8962
16	0.8466	0.8466	0.8706	0.8882
17	0.8350	0.8350	0.8610	0.8800
18	0.8232	0.8232	0.8512	0.8717
19	0.8111	0.8111	0.8412	0.8633
20	0.7988	0.7988	0.8311	0.8547
21	0.7863	0.7863	0.8208	0.8460
22	0.7735	0.7735	0.8103	0.8371
23	0.7605	0.7605	0.7996	0.8281
24	0.7472	0.7472	0.7888	0.8190
25	0.7337	0.7337	0.7778	0.8097
26	0.7200	0.7200	0.7666	0.8003
27	0.7060	0.7060	0.7552	0.7907
28	0.6918	0.6918	0.7436	0.7810
29	0.6774	0.6774	0.7319	0.7712
30	0.6627	0.6627	0.7200	0.7612
31	0.6478	0.6478	0.7079	0.7511
32	0.6327	0.6327	0.6956	0.7409
33	0.6173	0.6173	0.6832	0.7305
34	0.6017	0.6017	0.6706	0.7200
35	0.5858	0.5858	0.6578	0.7093
36	0.5697	0.5697	0.6448	0.6985
37	0.5534	0.5534	0.6316	0.6876
38	0.5368	0.5368	0.6183	0.6765

39	0.5200	0.5200	0.6048	0.6653
40	0.5030	0.5030	0.5911	0.6540
41	0.4857	0.4857	0.5772	0.6425
42	0.4682	0.4682	0.5632	0.6309
43	0.4504	0.4504	0.5490	0.6191
44	0.4324	0.4324	0.5346	0.6072
45	0.4142	0.4142	0.5200	0.5952
46	0.3957	0.3957	0.5052	0.5830
47	0.3770	0.3770	0.4903	0.5707
48	0.3581	0.3581	0.4752	0.5582
49	0.3389	0.3389	0.4599	0.5456
50	0.3195	0.3195	0.4444	0.5329
51	0.2999	0.2999	0.4288	0.5200
52	0.2800	0.2800	0.4130	0.5070
53	0.2599	0.2599	0.3970	0.4938
54	0.2395	0.2395	0.3808	0.4806
55	0.2189	0.2189	0.3644	0.4671
56		0.1981	0.3479	0.4536
57		0.1770	0.3312	0.4399
58		0.1557	0.3143	0.4260
59		0.1342	0.2972	0.4120
60		0.1124	0.2800	0.3979
61		0.0904	0.2626	0.3837
62		0.0682	0.2450	0.3693
63		0.0457	0.2272	0.3547
64		0.0230	0.2092	0.3401
65		0.0000	0.1911	0.3253
66			0.1718	0.3116
67			0.1543	0.2952
68			0.1356	0.2800
69			0.1168	0.2646
70			0.0978	0.2491
71			0.0786	0.2335
72			0.0592	0.2177
73			0.0396	0.2018
74			0.0199	0.1857
75			0.0000	0.1696
76				0.1532
77				0.1367
78				0.1201
79				0.1034
80				0.0865
81				0.0696

NORMATIVIDAD APLICABLE A LAS TABLAS DE VALORES UNITARIOS DE SUELO Y CONSTRUCCION

LEY DE CATASTRO DEL ESTADO DE CHIHUAHUA

ARTÍCULO 3. Para los efectos de la presente Ley se entiende por:

I. Catastro Municipal: El censo técnico analítico de los predios, ubicados en el territorio de los Municipios que conforma su sistema de información catastral, para fines fiscales, jurídicos, administrativos, geográficos, estadísticos, socioeconómicos y de planeación;

II. Catastro Estatal: El Sistema de Información Catastral del Estado de Chihuahua, que se sustenta y actualiza con los catastros municipales para fines jurídicos, administrativos, geográficos, estadísticos, socioeconómicos y de planeación;

III. Cédula Catastral: El documento oficial que contiene la información general de un predio;

IV. Centro de Población: Las áreas constituidas por las zonas urbanizadas, las que se reserven a su expansión y las que se consideren no urbanizables por causas de preservación ecológica, prevención de riesgos y mantenimiento de actividades productivas dentro de los límites de dichos centros, así como las que por resolución de la autoridad competente se provean para la fundación de los mismos;

V. Construcción: La edificación de cualquier tipo, los equipos e instalaciones especiales adheridas de manera permanente al predio, clasificándose de la siguiente forma:

CLASIFICACIÓN DE LAS CONSTRUCCIONES.- Es la agrupación e identificación de las construcciones de acuerdo a la tipología y el uso de las mismas.

USO.- Corresponde al aprovechamiento genérico que tiene el inmueble y se clasifica en: Habitacional, comercia e Industrial.

HABITACIONAL.- Se refiere a las construcciones en donde habitualmente residen, individual o colectivamente, las personas y comprende todo tipo de vivienda.

COMERCIAL.- Se refiere a las edificaciones destinadas a la compraventa o intercambio de artículos de consumo y servicios.

INDUSTRIAL.- Se refiere a cualquier construcción destinada a la fabricación o transformación de productos de utilidad concreta.

TIPOLOGÍA DE CONSTRUCCIÓN.- Corresponde a la clasificación de la construcción dependiendo de las características que la constituyen, las cuales son:

HABITACIONAL POPULAR.- Vivienda con características constructivas mínimas, entre las que se pueden considerar: cuartos de usos múltiples sin diferenciación, servicios mínimos incompletos; muros sin refuerzo, techos de lámina galvanizada, techos con estructura de madera terrados, techos de madera, pisos de concreto o terrados, instalaciones eléctricas e hidráulicas visibles.

HABITACIONAL ECONÓMICO.- Vivienda con características constructivas de calidad económica, entre las que se pueden considerar: proyecto básico definido, sin diseño estructural profesional. Espacios con alguna diferenciación, servicios mínimos completos, generalmente un baño, y con procedimientos formales de construcción; aplanados de mezcla o yeso, ventanería metálica, techos de concreto armado o lámina galvanizada, con claros no mayores de 3.5 metros, pisos de concreto con acabado pulido, o losetas vinílicas, algunas instalaciones completas visibles (hidráulica, eléctrica, sanitaria y gas).

HABITACIONAL MEDIO.- Vivienda con características constructivas de calidad media, entre las que se pueden considerar: espacios diferenciados por uso, servicios completos, con baño, muros con acabados aparentes, pintura, losetas de cerámica en cocina y baños, ventanería metálica, perfil tubular y aluminio sencillo, techos de concreto armado con claros no mayores a 4.0 metros, pisos recubiertos con losetas de vinil, cerámica, alfombra o piso laminado, instalaciones completas ocultas.

HABITACIONAL BUENO.- Vivienda con características entre las que se pueden considerar: acabados de buena calidad, proyecto funcional individualizado, con espacios totalmente diferenciados, servicios completos; dos baños, cuartos de servicio, acabados de mezcla, yeso y texturizados, pinturas de buena calidad o tapiz, ventanería de perfil de aluminio, ventanería integrada a la construcción, techos de concreto armado, acero o mixtos, con claros mayores a 4.0 metros, pisos de primera calidad, mármol, losetas de cerámica, alfombra o duelas, aire acondicionado o calefacción.

HABITACIONAL DE LUJO.- Residencias con características constructivas entre las que se puedan considerar: acabados de muy buena calidad, diseños arquitectónicos y de ingeniería, con espacios amplios caracterizados y ambientados con áreas complementarias a las funciones principales. De uno hasta cuatro baños, con vestidor y closet integrado en una o más recamaras, acabado en muros de yeso, texturizados o recubiertos con maderas finas, ventanería de aluminio anodizado y maderas finas con vidrios dobles y especiales, techo de concreto armado, estructuras de soporte diseñadas específicamente para el proyecto, pisos de losetas de cerámica, mármol, alfombra, parquet de madera o duelas, instalaciones de confort y sistema de riego.

HABITACIONES DE SUPERLUJO.- Son las que cuentan con las características de la habitacional de lujo y además constituida por estancia, comedor, ante comedor, cocina, cuarto de estudio, cuatro recamaras o más, con baño, y alcoba definida con baño, baño independiente pudiendo ser colectivo, cuarto de servicio con baño, oficina, área de lavandería, cochera techada cuando menos para tres o más vehículos, alberca, sala de juegos y todas las que cuenten con más de 600 metros de construcción de uso habitacional.

COMERCIAL ECONÓMICO.- Construcción básica con características de baja calidad entre las que se pueden considerar: servicios complementarios, ocasionalmente forman parte de un uso mixto (vivienda y comercio), acabado en muros mezcla o yeso, ventanería metálica tubular, techo de lámina o de concreto armado, con claros de hasta 4.0 metros, pisos de concreto con acabado pulido, o losetas de vinil o de mosaico, instalaciones básicas ocultas y semiocultas (eléctricas e hidrosanitarias), complementos de calidad media (carpintería, herrerías, etc.).

COMERCIAL MEDIO.- Locales comerciales y tiendas departamentales con características y acabados de calidad media estandarizada, proyecto funcional y espacio reservado para cajones de estacionamiento. Acabados en muros yeso y texturizados, ventanería de aluminio, techo de concreto armado con claros mayores de 4.0 metros, pudiendo considerar nave industrial, pisos de concreto con acabado pulido, losetas de vinil, ocasionalmente losetas de cerámica, instalaciones básicas ocultas y semiocultas (eléctricas e hidrosanitarias), complementos de buena calidad (herrería, carpintería y vidriería).

COMERCIAL BUENO.- Locales y centros comerciales especializados con características constructivas y acabados de muy buena calidad, proyecto funcional ocupando espacios exclusivos, áreas de estacionamientos, circulación peatonal y áreas ajardinadas. Acabados en muros yeso o texturizados, ventanería de aluminio anodizado, techumbres de lámina sobre armaduras de acero estructural y techos de concreto armado con claros hasta de 10.0 metros, pudiendo considerar nave industrial, pisos de losetas de cerámica, mármol, duelas, instalaciones básicas (eléctricas e hidrosanitarias), en general ocultas, instalaciones especiales (aire acondicionado, calefacción, alarma, pararrayos, hidroneumático), complementos de buena calidad, sobre diseño o de importación.

INDUSTRIAL LIGERO.- Edificaciones con características constructivas básicas de calidad intermedia, proyectos repetitivos normalmente sin divisiones internas, acabados en muros aparentes y de mezcla, ventanería metálica perfil tubular, techumbres de lámina o asbesto sobre armaduras ligeras de acero estructural, ocasionalmente de madera claros hasta 6.00 metros, pudiendo considerar nave industrial, pisos de concretos reforzado acabado pulido, instalaciones con servicios básicos (eléctricos hidrosanitarios) ocultos o semiocultos, complementos de calidad media estandarizada (herrería, carpintería, vidriería, etc.), áreas de estacionamiento y andenes de carga.

INDUSTRIAL MEDIANO.- Construcciones con características especializadas de calidad intermedia, con proyectos repetitivos normalmente sin divisiones internas, con oficinas, áreas recreativas y áreas verdes. Acabados en muros aparentes, mezcla, yeso y ocasionalmente texturizados, ventanería metálica de perfiles tubular o de aluminio, techumbres de lámina galvanizada o asbesto sobre armaduras, pudiendo considerar nave industrial, pisos de concreto reforzado, acabado pulido, recubiertos con cerámica u otros elementos de soporte industrial de rodamiento, plantas de tratamientos de aguas residuales para reutilizar en sistemas de riego, instalaciones deportivas y recreativas.

Estas a su vez se podrán subclasificar, de acuerdo al estado de conservación o las condiciones en las que se encuentren, conforme a las constancias que obren en los archivos de los catastros municipales, estableciéndose en las tablas de cada municipio dichas subclasificaciones.

CLASE.- Es el grupo al que pertenece un tipo de construcción de acuerdo a su estado de conservación;

VI. Construcción permanente: La que está adherida a un predio de manera fija, en condiciones tales que no pueda separarse del suelo sin deterioro de la propia construcción o del predio, o aquella que considerándose provisional tenga un uso de carácter permanente;

VII. Construcción provisional: La que por su estructura puede ser desmontable sin deterioro del predio ni de sí misma, adquiriendo el carácter de permanente al año de su instalación;

VIII. Construcción ruinoso: La que por su deterioro físico no pueda tener un uso normal o constituya un riesgo de seguridad para la población;

IX. Instalaciones especiales: Aquellas que complementan en servicios y funcionamiento a un inmueble;

X. Límite de Centro de Población: La línea que envuelve las áreas que conforman un centro de población;

XI. Predio:

a) El terreno urbano, suburbano o rústico, con o sin construcciones, cuyos linderos forman un polígono sin solución de continuidad;

b) Cada una de las unidades que integran un condominio;

XII. Predio edificado: El que tenga construcción permanente;

XIII. Predio no edificado: Predios urbanos sin construcción, a excepción de:

a) Los inmuebles que se ubiquen en las zonas designadas para la protección ecológica;

b) Las áreas verdes y espacios abiertos de uso público;

c) Aquellos que de acuerdo con el plan Director Urbano o la autoridad competente se declaren como zonas de reserva para uso habitacional;

d) Los campos deportivos o recreativos funcionando como tales;

e) Los estacionamientos públicos debidamente autorizados y en operación;

- f) Los que por su topografía extremadamente accidentada tengan un aprovechamiento restringido, y
- g) Las superficies dedicadas primordialmente a explotación agropecuaria;

XIV. Predio ocioso: Aquel que encontrándose dentro o fuera del límite del centro de población tenga un uso o aprovechamiento distinto al que señala el Plan Director Urbano o la autoridad competente;

XV. Predio rústico: El que se encuentre ubicado fuera del límite del centro de población, y su destino sea de producción agropecuaria, forestal, frutícola, minera o actividades equiparables;

XVI. Predio urbano:

- a) El que se encuentre ubicado dentro de los límites de algún centro de población; y
- b) Los que encontrándose fuera de los límites de algún centro de población, por su uso de suelo y que cuente con más de dos servicios.

XVII. Predio Suburbano: Los bienes inmuebles ubicados fuera de los perímetros de las poblaciones, con valores de mercado intermedios entre los urbanos y los rústicos, determinados por su proximidad a las poblaciones en proceso de crecimiento, aún cuando estén destinados a la explotación agrícola, pecuaria o industrial rural. Quedarán también comprendidos dentro de esta clasificación, los predios destinados a fraccionamientos denominados "campestres" o "granjas", o cualquier otro que sea fraccionado o lotificado y, en general, todas aquellas zonas fuera de los perímetros poblacionales donde se presten los servicios municipales de agua potable y energía eléctrica como máximo.

XVIII. Sistema de Información Catastral. Elemento fundamental de validación e información jurídica, social y económica respecto a las características y valoración de la propiedad inmobiliaria en el territorio estatal, con sus consiguientes efectos informativos, fiscales, administrativos y civiles;

XIX. Valor de Mercado. Es la determinación valorativa en unidades monetarias de un predio, atendiendo a sus elementos cualitativos y cuantitativos a una fecha determinada.

XX. Valor Unitario. El determinado por unidad de medida en las Tablas de Valores Unitarios de Suelo y Construcción aprobadas por el H. Congreso del Estado.

XXI. Valor Unitario. El que fija la autoridad catastral municipal por unidad de superficie;

XXII. Sistema de Información Catastral. Conjunto de procesos y datos, respecto a las características y valoración de la propiedad inmobiliaria, que deberán instrumentar los catastros municipales y concentrar en el catastro estatal.

XXIII. Sector Catastral. La división geográfica que establece la autoridad catastral municipal con respecto de su territorio y que agrupa a un número determinado de predios en función de su ubicación

XXIV. Zona Homogénea de valor. Es una fracción de sector catastral, sector catastral completo o varios sectores catastrales, delimitado por una poligonal plasmada en cartografía municipal que tengan características similares, tales como infraestructura, servicios, topografía y cualquier otro elemento relacionado que incida en el valor de la zona homogénea.

XXV. Valuación Directa. Es el procedimiento utilizado por la Autoridad Catastral Municipal para determinar el valor catastral de un predio con base a la información y a los elementos técnicos con que cuente.

ARTÍCULO 21. Las tablas de valores unitarios de suelo y construcción deberán reflejar el valor de mercado.

Para la determinación de las zonas homogéneas de valor y de los valores unitarios de terreno por zona y por vialidad, el territorio de los municipios se dividirá en áreas con características homogéneas.

Para la definición de las áreas homogéneas se tomará en consideración lo dispuesto por los planes y programas de desarrollo urbano y rural que tengan efectos sobre el territorio; la existencia, disponibilidad y características del equipamiento y servicios públicos, así como el tipo de construcción y demás factores que incrementen o demeriten el valor de las zonas y predios.

Cuando la disponibilidad y calidad de los servicios públicos, el uso de suelo, infraestructura urbana y equipamiento, nivel socioeconómico de la población, tipo y calidad de las construcciones; sean similares dentro de una circunscripción territorial, se constituye en una zona homogénea de valor y se le asignará un valor unitario de suelo.

Las Tablas de Valores Unitarios de Suelo y Construcción deberán delimitar con precisión el área que comprenda cada zona homogénea de valor.

Dentro de la zona homogénea de valor pueden existir franjas, denominadas corredores de valor que por sus características dan lugar a que los inmuebles colindantes, puedan tener un valor unitario de suelo diferente a la propia zona homogénea.

Para determinar un corredor de valor se considerarán: las condiciones y factores que puedan modificar el valor de la franja, respecto del que corresponda a la zona homogénea.

Para la determinación de los valores unitarios de suelo y construcción, los predios se clasificarán en urbanos, suburbanos y rústicos.

Las construcciones se clasificarán de acuerdo a su vocación o uso preponderante en: Habitacionales, comerciales e industriales; éstas a su vez se clasificarán de acuerdo a su tipología de construcción y a su estado de conservación, las cuales se establecerán en la Tabla de Valores Unitarios de Suelo y Construcción.

Las Tablas de Valores Unitarios de Suelo y Construcción deberán contener los factores de incremento y demérito que serán aplicables en el procedimiento valuatorio.

Los valores unitarios de suelo en la zona urbana y suburbana se fijarán por metro cuadrado y en zona rústica por hectárea.

Las bases generales y sistemas para la clasificación y valuación de las zonas, predios, construcciones, así como la aplicación de factores de incremento y demérito para la determinación de valores unitarios, se establecerán de conformidad con lo dispuesto por esta Ley.

ARTÍCULO 23. Para determinar el valor catastral de los predios, se aplicarán los valores unitarios aprobados, de acuerdo con la siguiente fórmula:

$$VCAT= VT+VC$$

Para efectos de la fórmula anterior, se entenderá:

VCAT=Valor Catastral

VT= Valor del Terreno

VC=Valor de la Construcción

El valor del terreno de un inmueble se obtiene de multiplicar su superficie por el valor unitario de suelo, contenido en las Tablas de Valores Unitarios de Suelo y Construcción aprobadas para el Municipio en el cual se encuentra ubicado el predio, de acuerdo con la fórmula siguiente:

$$VT=STxVUS$$

Para efectos de la fórmula anterior, se entenderá:

VT=Valor de Terreno

ST= Superficie del Terreno

VUS=Valor Unitario del Suelo correspondiente a la zona homogénea, sector o corredor de valor donde se ubica el inmueble.

En su caso, deberá considerarse los factores de incremento y demérito, previstos en las tablas, según las características del suelo, una vez determinado el valor unitario de referencia que le corresponda.

El valor de construcción de un inmueble, se obtiene de multiplicar la superficie construida, por el valor unitario de construcción para cada tipo de edificación, contenido en las Tablas de Valores Unitarios de

Suelo y Construcción aprobados para el Municipio en el cual se encuentra ubicado el predio, más el valor de las instalaciones especiales permanentes, de acuerdo con la fórmula siguiente:

$$VC=SCxVUC+VIE$$

Para efectos de la fórmula anterior, se entenderá:

VC= Valor de la Construcción

SC=Superficie de la Construcción

VUC= Valor Unitario de la Construcción

VIE= Valor de las Instalaciones Especiales

Según las características del predio deberán aplicarse, en su caso, los factores de incremento y demérito, previstos en las tablas, una vez determinado el valor unitario de referencia que le corresponda.

Para los inmuebles que estén sujetos al régimen de propiedad en condominio, la valuación deberá hacerse respecto a cada unidad privativa, incluyendo la parte proporcional indivisa de los bienes comunes.

ESTADO DE CONSERVACION									
EDAD DEL INMUEBLE	Nuevo	Bueno	Regular	Regular Medio	Reparaciones Sencillas	Reparaciones Medias	Reparaciones Importantes	Reparaciones Completas	En Dececho
0	1.00	0.990	0.975	0.920	0.820	0.660	0.470	0.250	0.135
1	0.9971	0.9871	0.9722	0.9173	0.8176	0.6581	0.4686	0.2493	0.1346
2	0.9924	0.9824	0.9675	0.9130	0.8137	0.6574	0.4664	0.2481	0.1340
3	0.9865	0.9766	0.9619	0.9076	0.8089	0.6519	0.4637	0.2466	0.1332
4	0.9798	0.9700	0.9553	0.9014	0.8035	0.6462	0.4605	0.2450	0.1323
5	0.9724	0.9627	0.9481	0.8946	0.7974	0.6403	0.4570	0.2431	0.1313
6	0.9644	0.9548	0.9403	0.8873	0.7908	0.6343	0.4533	0.2411	0.1302
7	0.9558	0.9463	0.9319	0.8794	0.7838	0.6282	0.4492	0.2390	0.1290
8	0.9468	0.9373	0.9231	0.8710	0.7763	0.6218	0.4450	0.2367	0.1278
9	0.9372	0.9278	0.9138	0.8622	0.7685	0.6154	0.4405	0.2343	0.1265
10	0.9272	0.9180	0.9041	0.8531	0.7603	0.6087	0.4358	0.2318	0.1252
11	0.9168	0.9077	0.8939	0.8435	0.7518	0.6019	0.4309	0.2292	0.1238
12	0.9061	0.8970	0.8834	0.8336	0.7430	0.5950	0.4259	0.2265	0.1223
13	0.8949	0.8860	0.8726	0.8233	0.7338	0.5878	0.4206	0.2237	0.1208
14	0.8835	0.8746	0.8614	0.8128	0.7244	0.5806	0.4152	0.2209	0.1193
15	0.8716	0.8629	0.8498	0.8019	0.7147	0.5731	0.4097	0.2179	0.1177
16	0.8595	0.8509	0.8380	0.7907	0.7048	0.5655	0.4040	0.2149	0.1160
17	0.8470	0.8386	0.8259	0.7793	0.6946	0.5578	0.3981	0.2118	0.1144
18	0.8343	0.8260	0.8134	0.7676	0.6841	0.5499	0.3921	0.2086	0.1126
19	0.8213	0.8131	0.8007	0.7556	0.6734	0.5418	0.3860	0.2053	0.1109
20	0.8080	0.7999	0.7878	0.7433	0.6625	0.5336	0.3797	0.2020	0.1091
21	0.7944	0.7865	0.7745	0.7308	0.6514	0.5252	0.3734	0.1986	0.1072
22	0.7806	0.7728	0.7610	0.7181	0.6401	0.5167	0.3669	0.1951	0.1054
23	0.7665	0.7588	0.7473	0.7052	0.6285	0.5080	0.3602	0.1916	0.1035
24	0.7521	0.7446	0.7333	0.6920	0.6167	0.4991	0.3535	0.1880	0.1015
25	0.7376	0.7302	0.7191	0.6786	0.6048	0.4901	0.3467	0.1844	0.0996
26	0.7227	0.7155	0.7047	0.6649	0.5926	0.4810	0.3397	0.1807	0.0976
27	0.7077	0.7006	0.6900	0.6511	0.5803	0.4716	0.3326	0.1769	0.0955
28	0.6924	0.6855	0.6751	0.6370	0.5678	0.4621	0.3254	0.1731	0.0935
29	0.6769	0.6702	0.6600	0.6228	0.5551	0.4525	0.3182	0.1692	0.0914
30	0.6612	0.6546	0.6447	0.6083	0.5422	0.4427	0.3108	0.1653	0.0893
31	0.6453	0.6389	0.6292	0.5937	0.5292	0.4327	0.3033	0.1613	0.0871
32	0.6292	0.6229	0.6135	0.5789	0.5159	0.4226	0.2957	0.1573	0.0849
33	0.6129	0.6068	0.5976	0.5639	0.5026	0.4123	0.2881	0.1532	0.0827
34	0.5964	0.5904	0.5815	0.5487	0.4890	0.4019	0.2803	0.1491	0.0805
35	0.5796	0.5738	0.5652	0.5333	0.4753	0.3913	0.2724	0.1449	0.0783
36	0.5627	0.5571	0.5487	0.5177	0.4614	0.3806	0.2645	0.1407	0.0760
37	0.5456	0.5402	0.5320	0.5020	0.4474	0.3697	0.2564	0.1364	0.0737
38	0.5284	0.5231	0.5151	0.4861	0.4332	0.3586	0.2483	0.1321	0.0713
39	0.5109	0.5058	0.4981	0.4700	0.4189	0.3474	0.2401	0.1277	0.0690
40	0.4932	0.4883	0.4809	0.4538	0.4045	0.3360	0.2318	0.1233	0.0666
41	0.4754	0.4707	0.4635	0.4374	0.3898	0.3244	0.2234	0.1189	0.0642
42	0.4574	0.4528	0.4460	0.4208	0.3751	0.3127	0.2150	0.1144	0.0618
43	0.4392	0.4348	0.4283	0.4041	0.3602	0.3009	0.2064	0.1098	0.0593
44	0.4209	0.4167	0.4104	0.3872	0.3451	0.2889	0.1978	0.1052	0.0568
45	0.4024	0.3984	0.3923	0.3702	0.3300	0.2767	0.1891	0.1006	0.0543
46	0.3837	0.3799	0.3741	0.3530	0.3146	0.2644	0.1803	0.0959	0.0518
47	0.3649	0.3612	0.3558	0.3357	0.2992	0.2519	0.1715	0.0912	0.0493
48	0.3459	0.3424	0.3372	0.3182	0.2836	0.2392	0.1626	0.0865	0.0467
49	0.3267	0.3235	0.3186	0.3006	0.2679	0.2264	0.1536	0.0817	0.0441
50	0.3074	0.3043	0.2997	0.2828	0.2521	0.2134	0.1445	0.0769	0.0415

EN NINGUN CASO, PARA LA VALUACION CATASTRAL DE TERRENOS, CONSTRUCCIONES E INSTALACIONES ESPECIALES, LOS FACTORES DE DEMERITO SERAN MAYORES AL 50%

LEY DE CATASTRO DEL GOBIERNO DEL ESTADO

GLOSARIO:

CATASTRO MUNICIPAL: El censo analítico de los predios, ubicados en el territorio de los Municipios que conforma su sistema de información catastral para fines fiscales, jurídicos, administrativos, geográficos, estadísticos, socioeconómicos y de planeación.

CATASTRO ESTATAL: El sistema de información catastral del Estado de Chihuahua, que se sustenta y actualiza con los catastros Municipales para fines fiscales, jurídicos, administrativos, geográficos, estadísticos, socioeconómicos y de planeación.

CENTRO DE POBLACION: Las áreas constituidas por las zonas urbanizadas, las que se reserven a su expansión y las que se consideren no urbanizables por causas de preservación ecológica, prevención de riesgos y mantenimiento de actividades productivas dentro de los límites de dichos centros, así como las que por resolución de la autoridad competente se provean para la fundación de la misma.

LIMITE DE CENTRO DE POBLACION: Línea que envuelve las áreas que conforman un centro de población.

CONSTRUCCION: La edificación de cualquier tipo, los equipos e instalaciones especiales adheridas de manera permanente al predio.

CONSTRUCCION PERMANENTE: La que esta adherida a un predio de manera fija, en condiciones tales que no pueda separarse del suelo sin deterioro de la propia construcción o del predio o aquella que considerándose provisional tenga un uso de carácter permanente.

CONSTRUCCION PROVISIONAL: La que por su estructura puede ser desmontable sin deterioro del predio ni de si misma, adquiriendo el carácter de permanente al año de su instalación.

CONSTRUCCION RUINOSA: La que por su deterioro físico no pueda tener un uso normal o constituya un riesgo de seguridad para la población.

INSTALACIONES ESPECIALES: Aquellas que complementan en servicios y funcionamiento a un inmueble.

PREDIO: El terreno urbano, suburbano o rustico, con o sin construcciones, cuyos linderos forman un polígono sin solución de continuidad.

PREDIO EDIFICADO: El que tenga construcción permanente.

PREDIO OCIOSO: Aquel que encontrándose dentro o fuera del límite del centro de población tenga un uso o aprovechamiento distinto al que señala el Plan Director Urbano o la autoridad competente.

PREDIO URBANO:

- a) El que se encuentre ubicado dentro de los límites del centro de población y
- b) Los que encontrándose fuera de los límites del algún centro de población, por su uso de suelo y que cuente con más de dos servicios.

VALOR DE MERCADO: Es la determinación valorativa en unidades monetarias de un predio, atendiendo a sus elementos cualitativos y cuantitativos a una fecha determinada.

VALOR UNITARIO:

- c) El determinado por unidad de medida, en las Tablas de Valores Unitarios de Suelo y Construcción aprobadas por el H. Congreso del Estado.
- d) El que fija la autoridad catastral por unidad de superficie.

SECTOR CATASTRAL: La división geográfica que establece la autoridad catastral municipal con respecto de su territorio y que agrupa a un número determinado de predios en función de su ubicación.

VALUACION DIRECTA: Es el procedimiento utilizado por la autoridad catastral municipal para determinar el valor catastral de un predio, con base a la información y a los elementos técnicos con que cuente.

TABLAS DE VALORES.- Es el conjunto de elementos y valores unitarios aprobados según el procedimiento de Ley, contenidos en los planos de poblaciones, zonas y fraccionamientos respecto al valor unitario del terreno, así como los valores unitarios de construcción de acuerdo a las clasificaciones y demás elementos que deberán de tomarse en consideración para la valuación de predios tanto urbanos como rústicos conforme a la norma técnica aprobada para tal efecto.

VALOR DE REPOSICION NUEVO.- Es el costo a precios actuales, de un bien nuevo o similar que tenga la utilidad o función equivalente mas próxima al bien que se esta valuando.

El costo total de construcción requerido para remplazar la edificación que se valúa, con un sustituto de la misma utilidad, tales costos incluyen la mano de obra, materiales, indirectos e utilidad del contratista.

VALOR CATASTRAL.- Es el valor que la Entidad Catastral le asigna a un inmueble, mediante la aplicación de los valores unitarios de suelo y construcción, a las partes correspondientes e integrantes del predio, en combinación con los méritos y deméritos aplicables.

SECTOR CATASTRAL.- Es el área en que se divide la zona urbana de acuerdo a sus características geográficas o socioeconómicas, agrupando un número determinado de manzanas.

MANZANA CATASTRAL.- Subdivisión física existente entre los sectores catastrales separadas entre sí por vialidades de tránsito vehicular que deben estar georeferenciadas para su identificación catastral.

AVALUO CATASTRAL.- El avalúo catastral consiste en la determinación del valor de los predios, obtenidos mediante la investigación y análisis estadísticos del mercado inmobiliario.

PREDIO RUSTICO: El que se encuentre ubicado fuera del límite del centro de población, y su destino sea de producción agropecuaria forestal, minera, o actividades equiparables.

PREDIOS DE RIEGO: Son aquellos en los que el abastecimiento de agua es por medios artificiales, ya sea de fuentes de agua permanentes o intermitentes de depósitos, presas o vasos y su aplicación puede ser de gravedad, o por bombeo cuando se requiera de una fuerza motriz para su movilización según provenga de fuentes superficiales o profundas, así mismo pueden pertenecer a un Distrito de Riego o ser particular.

PREDIOS DE TEMPORAL: Son aquellos en los que su fuente de abastecimiento de agua es la precipitación pluvial directa. Y se clasifican por categorías dependiendo de la precipitación, así mismo de otras características como; el clima, la topografía, la pedregocidad, presencia frecuente de heladas, etc.

PREDIOS DE AGOSTADERO: Son aquellos con vegetación natural predominantemente con gramíneas donde pastan los animales, similar a las praderas en donde la vegetación puede ser natural o inducida. Así mismo se demeritara su categoría al considerar otras características como; disponibilidad de abrevaderos, y la peligrosidad para el ganado ocasionada por topografía Demasiado accidentada.

PREDIOS FORESTALES: Son aquellas áreas silvícolas que nacen y se desarrollan en forma natural o inducida y que cuentan con la documentación legal y técnica (Permiso de aprovechamiento Forestal o Estudio Dasonómico), para el aprovechamiento de bosques y plantas maderables.

PREDIOS DE MONTE: Son superficies de terreno de tipo forestal que por no contar con la documentación respectiva no pueden ser aprovechados como tales. Así como los terrenos con vegetación natural que no permiten su ocupación y desarrollo de plantas cultivadas por limitantes naturales como la pendiente, profundidad, etc. Y que por medio de labores de desmonte y/o mejoras al terreno pueden ser incorporados a la agricultura y ganadería.

PREDIOS URBANOS:

- 1) Realizar trabajo de campo que consiste en; recabar información de las características urbanas de cada localidad a nivel manzana, con el fin de agrupar manzanas muy similares en cuanto a; servicios con que cuenta cada una de las calles como: redes subterráneas de agua potable y drenaje, redes áreas de energía eléctrica y telefónica, alumbrado publico, tipo de revestimiento en la calle si carpeta asfáltica, firme de concreto o solo terracería, si tiene banquetas y guarniciones de concreto. Identificar el equipamiento urbano en cuanto a: Educación y cultura (Escuelas), Salud y Asistencia (Clínicas y hospitales), Recreación y deporte (Parques y áreas deportivas), Administración Publica (Presidencia Municipal, Telégrafos, etc., etc.). Así mismo observar el uso de suelo permitido y nivel socioeconómico. Tomar fotografías representativas de las calles y zonas de estudio.
- 2) Plasmar en los planos generales de la localidad la información recabada en campo, para actualizar nuevos fraccionamientos y colonias o mejoras de las existentes, Y agrupar manzanas con todas las características antes señaladas, para delimitar y describir Zonas Homogéneas.
- 3) Analizar el comportamiento del Mercado Inmobiliario Local.
 - a) Investigar y revisar los movimientos más significativos y número de operaciones de compraventa de terrenos.
 - b) Consulta con inmobiliarias o en periódicos locales, notarias publicas, el tipo de oferta, zonas de concentración y visita al inmueble ofertado.
- 4) Una vez delimitadas las Zonas Homogéneas de Valor, identificar vialidades de importancia con concentración de predios con uso comercial o mixto (comercial y habitacional), que crucen a las zonas homogéneas, dando como resultado a Corredores Urbanos, con rangos de valor por tramos, dependiendo de la ubicación, infraestructura y beneficios urbanos.
- 5) Con base al resultado del estudio de valores de mercado y a los valores catastrales vigentes el catastro municipal, elabora la propuesta de valores unitarios de terreno.
- 6) En base a trabajo de campo, se realiza un recorrido, por las diferentes áreas urbanas, con el fin de identificar a las construcciones de acuerdo a sus características y

principalmente a su vocación o uso genérico, si es habitacional, comercial e industrial. Después se procede a agruparlas y clasificarlas lo que da como resultado la tipología constructiva. A cada tipología se le estima su valor por metro cuadrado, aplicando el **Valor de Reposición Nuevo** que considera el costo a precios actuales, de un bien nuevo similar que tenga la utilidad o función equivalente mas próxima al bien que se valúa.

PREDIOS RUSTICOS:

- 1) Se realiza un trabajo de campo que consiste en un recorrido fuera de los límites de las áreas urbanas, con el fin de reconocer e identificar los predios con vocación para producción agropecuaria, frutícola, forestal y minera. Una vez identificados se procede a clasificarlos de acuerdo a las características más representativas de productividad, a sus condiciones y limitaciones.

- 2) Se clasificaran como de riego, (gravedad o bombeo), de primera a cuarta clase de acuerdo a su capacidad de suministro del agua y calidad de sus suelos. Frutales de primera a tercera clase, de acuerdo la edad productiva de sus arbolados, así como a la calidad del suelo, al clima y al sistema de riego empleado. Temporales de primera a cuarta clase de acuerdo principalmente a la precipitación pluvial, calidad y topografía del suelo. Agostadero de primera a cuarta clase de acuerdo a su vegetación capacidad de pastoreo, abastecimiento de agua y topografía. Forestales de primera a tercera clase de acuerdo a la población, especies y variedad de árboles.

- 3) Para estimar el valor por hectárea de cada clasificación se deberá contar con un plano del territorio municipal con los valores catastrales de suelo vigentes. Así mismo se consideran los siguientes factores de incidencia.

La Ubicación.- Sin ser un factor de productividad, la cercanía a un pueblo o ciudad facilitan la comercialización de los productos.

El Clima.- Afecta la productividad de predios agrícolas pues determina las temperaturas adecuadas para ciertos cultivos.

El Suelo.- Factor de productividad variable pues puede variar de un predio a otro o dentro del mismo predio. Puede

presentar algunas limitaciones como; pendiente, erosión asentada, poca permeabilidad, pedregosidad, etc., etc.

Topografía.- La pendiente de un suelo da la idea de su drenaje y determina la clase de cultivo que puede producir.

Fertilidad.- Aun cuando dos suelos sean idénticos en su textura profundidad y suelo uno de ellos puede estar agotado y el otro altamente productivo.

- 4) Con base en el resultado del estudio de mercado realizado, y los valores catastrales vigentes, se elaborara la propuesta de valores. Cuando en una zona no existan datos que permitan precisar el valor, este se determinara tomando en cuenta, los valores de las zonas más próximas, considerando la similitud en la calidad de la tierra y considerando la cercanía a poblaciones y caminos de acceso.