



Chihuahua, Chih., 28 de octubre de 2022
Oficio No. SRIA/AT/411/2022
Asunto: ACUERDO

H. Congreso del Estado.
Presente.-

Con fundamento en lo previsto por los artículos 63 fracción III, del Código Municipal para el Estado de Chihuahua; 29 fracción IX, 31 fracción II y 31Bis fracción del Interior del Municipio, remito a Usted copia certificada del Acuerdo tomado por el H. Ayuntamiento en Sesión Ordinaria 20/22, celebrada el día 26 de octubre del presente año, mediante el cual **se aprueba el Anteproyecto de las Tablas de Valores Unitarios de Suelo y Construcción 2023**. Lo anterior para que sea sometido a la aprobación del H. Congreso del Estado.

Adjunto al presente envío el mencionado Anteproyecto, así como CD que contiene el mismo.

Sin otro particular por el momento, reciba un cordial saludo.

Atentamente
Secretario del H. Ayuntamiento

Lic. Santiago de la Peña Grajeda



SDP/AOB/mcqm

"2022, Año del Centenario de la Llegada de la Comunidad Menonita a Chihuahua"

Secretaría del Ayuntamiento

Av. Independencia No. 209 Col. Centro C.P 31000 Chihuahua, Chih.
Conmutador 072 (614)200 48 00 | municipiochihuahua.gob.mx



SECRETARÍA DEL
H. AYUNTAMIENTO
S.O 20/2020

Lic. Santiago De la Peña Grajeda, Secretario del H. Ayuntamiento del Municipio de Chihuahua, hace constar y certifica:

Que en Sesión Ordinaria del H. Ayuntamiento verificada con fecha 26 de octubre del año 2022, dentro del punto número trece del orden del día, a la letra se asienta lo siguiente:

En desahogo del décimo tercer punto del orden del día, el Secretario del Ayuntamiento, Licenciado Santiago De la Peña Grajeda, otorga el uso de la palabra al al Regidor Francisco Javier Turati Muñoz, a fin de que dé lectura al dictamen que presentan las y los Regidores que integran la Comisión de Hacienda y Planeación, para la aprobación del Anteproyecto de las Tablas de Valores Unitarios de Suelo y Construcción 2023... Acto seguido, el secretario del Ayuntamiento, somete a votación del pleno para su aprobación el Dictamen de la Comisión de Hacienda y Planeación, para la aprobación del Anteproyecto de las Tablas de Valores Unitarios de Suelo y Construcción 2023, con la modificación aprobada, y con fundamento en lo dispuesto por los artículos 22 y 24 del Código Municipal para el Estado de Chihuahua; 15, 35, 71 y demás relativos y aplicables del Reglamento Interior del H. Ayuntamiento del Municipio de Chihuahua, con dieciséis votos a favor y cuatro votos en contra de la Regidora Moncerrat Elvira Villarreal Torres, el Regidor Alejandro Morán Quintana, la Regidora Eva América Mayagoitia Padilla y el Regidor Eliel Alfredo García Ramos, se tomó por mayoría de votos el siguiente:

ACUERDO

PRIMERO. Se autoriza el **Anteproyecto de Tablas de Valores Unitarios de Suelo y Construcción para el ejercicio fiscal 2023**, con fundamento en el artículo 28 fracción XL del Código Municipal para el Estado de Chihuahua, así como el artículo 6 fracción IV de la Ley de Catastro del Estado de Chihuahua; mismo que se anexa al presente acuerdo y forma parte integrante del mismo.

SEGUNDO. Se autoriza la actualización de los Valores Unitarios de Suelo y Construcción de las Tablas de Valores Unitarios de Suelo y Construcción 2023, aplicando el Índice Nacional de Precios al Consumidor (INPC) del 8.70% correspondiente al periodo de agosto de los dos mil veintiuno a agosto del dos mil veinte dos, exceptuando las viviendas del nivel **BÁSICO POPULAR (HABITACIONAL POPULAR)** según el padrón catastral las que se incrementaran solo en un **5.59%** equivalente a la inflación del ejercicio fiscal dos mil veintiuno, así mismo se exceptuarán la **VIVIENDA ECONÓMICA (HABITACIONAL ECONÓMICO)** según el del Padrón Catastral las que se incrementarán solo en un **7.1%**.

TERCERO. Se autoriza la actualización de los valores de Instalaciones Especiales y Obras complementarias con un 16.55% equivalente a la inflación de junio del 2021 a junio

"2022, Año del Centenario de la Llegada de la Comunidad Menonita a Chihuahua"

Secretaría del Ayuntamiento

Av. Independencia No. 209 Col. Centro C.P 31000 Chihuahua, Chih.
Conmutador 072 (614)200 48 00 | municipiochihuahua.gob.mx



del 2022, de acuerdo al Índice Nacional de Precios al Productor, calculado y publicado por el Instituto Nacional de Estadística y Geografía (INEGI).

CUARTO. Se autoriza la incorporación de nuevas Plazas Comerciales, Vialidades, Condominios y Fraccionamientos.

QUINTO. Remítase al H. Congreso del Estado de Chihuahua para su aprobación y posterior publicación en el Periódico Oficial del Estado de Chihuahua, de conformidad con el artículo 28 fracción XL del Código Municipal para el Estado de Chihuahua.

Se autoriza y firma la presente Certificación, en la Ciudad de Chihuahua, Chihuahua, a los veintiocho días del mes de octubre del año dos mil veintidós.


El Secretario

Lic. Santiago De la Peña Grajeda

"2022, Año del Centenario de la llegada de la Comunidad Menonita a Chihuahua"

Secretaría del Ayuntamiento


Av. Independencia No. 209 Col. Centro C.P 31000 Chihuahua, Chih.
Conmutador 072 (614)200 48 00 | municipiochihuahua.gob.mx



2023



Tablas de Valores Unitarios de Suelo y Construcción

TESORERÍA MUNICIPAL
SUBDIRECCIÓN DE CATASTRO




1/20/24





2023

Exposición de Motivos



Fecha: - seis de octubre de dos mil veintidós
Chihuahua, Chihuahua. México.

H. CONGRESO DEL ESTADO DE CHIHUAHUA

Presidenta Diputada

Adriana Terrazas Porras

C. Libertad 9, Centro, 31000 Chihuahua, Chih.

PRESENTE:

Lic. Marco Antonio Bonilla Mendoza, en mi doble carácter de Presidente Municipal y Presidente del H. Ayuntamiento de Chihuahua, en concordancia con los artículos 68, fracción IV de la Constitución Política del Estado de Chihuahua; y 167, fracción IV de la Ley Orgánica del Poder Legislativo y 28 fracción II del Código Municipal para el Estado de Chihuahua, someto a su consideración el Anteproyecto de Tablas de Valores Unitarios de Suelo y Construcción del Municipio de Chihuahua, al tenor de las siguiente:

MUNICIPIO DE CHIHUAHUA

TABLAS DE VALORES UNITARIOS DE SUELO Y CONSTRUCCIÓN DEL MUNICIPIO DE CHIHUAHUA

EXPOSICIÓN DE MOTIVOS

1. Motivación.- Con el propósito de continuar con la mejora municipal, principalmente para la celebración de los actos en los que intervenga la autoridad catastral; así como las entidades privadas autorizadas que requieren estimar el valor de los bienes inmuebles, y actos jurídicos, se estima conveniente elaborar las presentes Tablas de Valores Unitarios de Suelo y Construcción del Municipio de Chihuahua con la finalidad de esclarecer los criterios, principios y definiciones utilizados para determinar el valor catastral de un predio. En estas Tablas de Valores Unitarios de Suelo y Construcción del Municipio de Chihuahua se incorporan requisitos generales y valores que deben observarse para la prestación del servicio de valuación a fin de garantizar a los ciudadanos que la valuación de su propiedad sea emitida con uniformidad, eficacia y confianza. Las presentes Tablas de Valores Unitarios de Suelo y Construcción de Chihuahua proporcionan criterios de observancia obligatoria para los profesionales de los servicios de valuación para obtener el valor catastral de un predio, así como también le permiten al ciudadano conocer la identidad, el mecanismo por virtud del cual se obtiene el valor catastral, garantizando seguridad jurídica al ciudadano.

2. Competencia.- Que de conformidad con lo que establece la fracción IV, párrafo tercero, del artículo 115 de la Constitución Política de los Estados Unidos Mexicanos, los ayuntamientos, en el ámbito de sus competencias, tienen el derecho de proponer a las Legislaturas Estatales las cuotas y tarifas aplicables a impuestos, derechos, contribuciones de mejoras y las tablas de valores unitarios de suelo y construcción, que sirvan de base para el cobro de las contribuciones sobre la propiedad inmobiliaria.

Fortaleciendo la interpretación del citado precepto constitucional, se cita el razonamiento de la Suprema Corte de Justicia de la Nación emitido por la Primera Sala de ésta, bajo el rubro **"HACIENDA MUNICIPAL. PRINCIPIOS, DERECHOS Y FACULTADES EN ESA MATERIA, PREVISTOS EN EL**

ARTÍCULO 115, FRACCIÓN IV, DE LA CONSTITUCIÓN POLÍTICA DE LOS ESTADOS UNIDOS MEXICANOS. Cuyo contenido, dentro del inciso f) a la letra dice: "...f) la facultad constitucional de los ayuntamientos, para que en el ámbito de su competencia, propongan a las legislaturas estatales las cuotas y tarifas aplicables a impuestos, derechos, contribuciones de mejoras y las Tablas de Valores Unitarios de Suelo y Construcción que sirvan de base para el cobro de las contribuciones sobre la propiedad inmobiliaria, propuesta que tiene un alcance superior al de fungir como elemento necesario para poner en movimiento a la maquinaria legislativa, pues ésta tiene un rango y una visibilidad constitucional equivalente a la facultad decisoria de las legislaturas estatales; ...".

En ese sentido, la función catastral permite a los ayuntamientos ordenar, actualizar y sistematizar la información referente a la propiedad inmobiliaria, permitiendo a las autoridades hacendarias determinar de una manera más equitativa y proporcional los recursos impuestos referentes a la propiedad de inmuebles.

3. Que, en otro orden de ideas, la misma Constitución Federal en su artículo 31, fracción IV, prevé la obligación de los mexicanos de contribuir para el gasto público, así de la federación, como de la Ciudad de México o del Estado y Municipio en que residan, disponiendo que dicha contribución siempre será de la manera proporcional y equitativa que dispongan las leyes.

De igual forma, la Suprema Corte de Justicia de la Nación ha sostenido que el principio de legalidad tributaria contenido en el citado artículo exige que los tributos se prevean en la ley y que deben en ésta especificarse sus elementos esenciales, para que el sujeto obligado conozca con certeza la forma en que debe cumplir con su obligación de contribuir á los gastos públicos y no quede margen para la arbitrariedad de las autoridades exactoras.

4. Que acorde con lo anterior y de conformidad con lo establecido por el artículo 22 de la Ley de Catastro del Estado de Chihuahua, corresponde a la Sexagésima séptima Legislatura recibir las propuestas de Tablas de Valores Unitarios de Suelo y Construcción por parte de cada uno de los Municipios del Estado para que posteriormente sea la misma Legislatura quien resuelva lo conducente, esto último, a más tardar el 31 de octubre del ejercicio que se trate.

5. Que las Tablas de Valores Unitarios de Suelo y Construcción son el conjunto de elementos y valores unitarios aprobados según el procedimiento establecido en la Ley y contenidos en los planos de las zonas respecto al valor del terreno, así como la relación con las clasificaciones de construcción y demás elementos que deberán de tomarse en consideración para la valuación de los bienes inmuebles asentados dentro del territorio Municipal.

6. Sirven como base para la obtención del valor catastral de los inmuebles, el cual es utilizado para fines jurídicos, administrativos, geográficos, estadísticos, socioeconómicos, fiscales y de planeación. Los municipios realizan el cobro respecto de las contribuciones sobre la propiedad inmobiliaria, como es el caso del impuesto predial entre otros, mismos que representan la principal fuente de ingresos propios de los municipios, llegando a importar hasta el sesenta por ciento de éstos. En ese contexto, aproximar los valores catastrales a los valores de mercado, redundará en beneficio no solo para los municipios, sino también para los ciudadanos al incrementarse el valor de sus inmuebles y, por ende, de su patrimonio.

7. Aunado a lo anterior, los valores que se estipulan en las Tablas de Valores Unitarios de Suelo y Construcción del Municipio de Chihuahua permanecen por debajo de los valores reales que se manejan en el mercado inmobiliario, mismos que se han ajustado de manera constante para llegar a eventualmente equipararse a los valores del mercado. No hacerlo redundaría en un detrimento del patrimonio de las familias chihuahuenses y además conduciría a una baja recaudación, comparada con las grandes necesidades que requiere la sociedad que los integra. Por ello, es menester que esa Sexagésima Séptima Legislatura el dotar a el H. Municipio de Chihuahua de elementos sólidos que les signifiquen herramientas técnicas útiles y suficientes para poder allegarse de recursos, haciendo necesario entonces llevar a cabo una actualización de los valores que están vigentes, lo que traerá como consecuencia el que los valores catastrales que se designen sean lo más cercanos a los valores de mercado o reales, impactando de forma benéfica en diferentes sectores de los municipios y por ende, de sus habitantes esto derivado de que:

La población Total del Municipio de Chihuahua era de 937, 674 habitantes, de acuerdo con el Censo de Población y Vivienda 2020 (INEGI, 2020), del cual se estima que el porcentaje de género corresponde al 51.2% para mujeres y el 48.8% son hombres.

El Municipio de Chihuahua se ubica en el centro del Estado lo que permite una mayor migración de las localidades cercanas hacia la Ciudad de Chihuahua, representando un 98.7% la población que se asienta en el área urbana.

La población económicamente activa del Municipio de Chihuahua se encuentra en promedio el 96% ocupada, de lo que se puede inducir que el 43.9 % son mujeres y 56.1% son hombres.

El 28.3% trabaja en la informalidad laboral y la tasa de ocupación en el sector informal es de 16.9%. El sector terciario representa en el último trimestre un 64.9 % que es el de mayor demanda con la actividad económica de servicios. Para el sector secundario representa un 33.7% con la mayor demanda en la actividad económica de industria de transformación.

La Inflación es el desequilibrio existente entre la producción y la demanda. El aumento de los precios de productos y servicios refleja la pérdida de poder adquisitivo de la población.

Por lo tanto, la inflación refleja cómo la población del Municipio de Chihuahua puede adquirir menos satisfactores con su ingreso, y como el crecimiento de la economía es insuficiente. En los últimos 10 años la inflación ha fluctuado, pero es en el año 2016 que presenta un abrupto aumento de 3.79; para descender en el 2020 un 2.82 y alcanzar su valor más bajo de los últimos 5 años, a partir de este año volvió a subir hasta alcanzar su valor más alto de los últimos 10 años.

Del total de población del Municipio, la mayoría de la población se distribuye de la siguiente manera: los niños menores de 14 años representan 22.4%, los jóvenes entre 15 y 29 años el 25.3%, los adultos de 30-44 años el 21.6%, los adultos de 45-49 años 18.2% y para adultos mayores de 60 años el 12.5% (INEGI, 2020), de lo que se puede sugerir que la mayoría de la población es joven y actualmente está en su edad productiva. Sin embargo, hay otros factores importantes como educación, formalidad y productividad, lo que propone el desempeño del mercado laboral y su efecto en el crecimiento y desarrollo del municipio.

Es importante conocer la población para la elaboración de las Tablas de Valores Unitarios de Suelo y Construcción, ya que el crecimiento de población permite proyectar la proporcionalidad de realidad social y económica, que permita hacer frente a las necesidades del Municipio.

Según los datos del Banco de México para el año 2022 la inflación de enero a abril ha tenido un crecimiento paulatino en promedio de 0.20 o menor, en el mes de julio baja un poco y se mantiene, para Julio tiene un aumento de 0.34 en promedio y persigue en aumento.

Este índice es de suma importancia para el mercado inmobiliario, ya que influye en el poder adquisitivo y en el valor de mercado de las viviendas. Al aumentar el valor de mercado, implica considerar un aumento en el valor unitario de suelo y construcción de las Tablas de Valores, para mantener los valores catastrales actualizados de las viviendas para el ejercicio fiscal 2023, se acordó el índice de inflación.

En la Comisión de Hacienda y Planeación del H. Ayuntamiento de Chihuahua, en la sesión con fecha miércoles 19 de octubre del 2022, se determinó que para la actualización de Tablas de Valores Unitarios de Suelo y Construcciones **2023** se aplicarán los siguientes porcentajes:

- I. La actualización del **5.59%** a los valores correspondientes a suelo habitacional en un rango de \$120 a \$499 por metro cuadrado y en construcción con uso habitacional para su tipología popular.
- II. La actualización del **7.1%** a los valores correspondientes a suelo habitacional en un rango de \$500 a \$800 por metro cuadrado y en construcción con uso habitacional para su tipología económica.
- III. Así como una actualización a los valores restantes tanto para suelo como en construcción de un **8.7%**.

Todo esto aplicado a los valores establecidos en el documento de la Tabla de Valores Unitarios de Suelo y Construcción 2022.

En el mismo tenor se analizó el Índice Nacional de Precios al Productor (INPP) en el rubro de la construcción para la Ciudad de Chihuahua, con la finalidad de determinar la variación porcentual entre el período comprendido del mes junio 2021 al mes de junio 2022.

La variación promedio en el período seleccionado, es de 1.28%, y la variación porcentual entre estas dos fechas fue de **16.55%**, por lo que es importante considerar que los precios de los materiales de construcción en este último año han aumentado en el mercado. Conforme a este índice, es necesario actualizar los valores correspondientes a la Tabla de Instalaciones Especiales.

El Producto Interno Bruto Estatal para el IV Trimestre del 2021 para precios constantes es de \$576,524 mdp y para precios corrientes es de \$846,231 mdp.

Con base en los datos publicados por el Banco de México en el boletín del mes de junio de 2022, la expectativa de crecimiento del PIB nacional para el 2022 es de 1.77 % y para el 2023 de 1.74 %. Actualmente para la ciudad de Chihuahua el Producto Interno Bruto es de \$198,416 millones de pesos lo que contribuye una participación del 25.1% del total que genera el Estado de Chihuahua.

8. Que, si bien es cierto, es facultad de los municipios formular sus propuestas de Tablas de Valores Unitarios de Suelo y Construcción, como en la especie sucede, cuyos valores serán la base para realizar el cálculo de un impuesto real, también es cierto que dicho impuesto se configura como un tributo en el que los principios de proporcionalidad y equidad tributaria se proyectan fundamentalmente en el proceso de determinación de tales valores, los que deben ser equiparables a los de mercado y a las tasas aplicables para el cobro conducente, razón por la que el mencionado proceso debe ser realizado por la Legislatura del Estado, en coordinación con los Municipios.

9. Además de ello, es de precisarse que las Tablas de Valores Unitarios de Suelo y Construcción contenidas en la presente iniciativa, establecen la descripción de los tipos de construcción, tratándose de tres categorías de construcción básicas, a saber: Habitacional, Comercial e Industrial, así como su respectiva clasificación por tipología y clase, lo que implica la clasificación y puntualización de los parámetros que debe observar la autoridad administrativa para determinar las respectivas contribuciones, lo que genera certidumbre y seguridad jurídica al contribuyente, pues con ello además se dejan establecidos los factores necesarios o parámetros para determinar a qué categoría corresponde la edificación de que se trate, trayendo consigo que la autoridad tenga los elementos de su determinación, garantizando así el pleno cumplimiento del principio de legalidad tributaria.

10. Que, atendiendo a la naturaleza del presente ejercicio legislativo, el mismo ha de considerarse especial, dado que nos encontramos en presencia de una potestad tributaria compartida entre el Municipio de Chihuahua y el Poder Legislativo, ya que este se considera un acto dual en el que necesariamente interviene el Municipio y el Congreso del Estado.

En esa tesitura, atendiendo a las disposiciones del DECRETO No. 112-04 I P.O. por medio del cual se reforman y adicionan diversos artículos del Código Municipal para el Estado, Publicado en el Periódico Oficial del Estado No. 104 del 29 de diciembre de 2004, en su Artículo 4-Cuarto Transitorio. Así mismo por virtud del DECRETO No. 112-04 I P.O. por el cual se deroga el Decreto No. 562-02 I P.O., publicado en el Periódico Oficial del Estado, el día 11 de enero del 2003, Publicado en el Periódico Oficial del Estado No. 104 del 29 de diciembre del 2004, la Ley de Catastro del Estado de Chihuahua, en su Artículo 4-Cuarto Transitorio se realizó una investigación con la participación de peritos valuadores autorizados a fin de obtener el Estudio Integral de Valores de Mercado para elaborar la Propuesta de Tablas de Valores Unitarios de Suelo y Construcción remitida por el municipio, y cuya iniciativa nos ocupa, dictamen técnico que se acompaña a la presente.

11. Por medio del acuerdo 385/2021 publicado en la Gaceta Municipal del H. Ayuntamiento de Chihuahua, mediante el cual se publican los Lineamientos del Sistema de Información Geográfica del Municipio de Chihuahua, en concordancia con lo dispuesto en la Sesión Ordinaria 02/01 del H. Ayuntamiento de Chihuahua de fecha 26 de febrero del año 2021, asimismo el artículo 27-veintisiete del Reglamento Interior del Municipio de Chihuahua, delimita el propósito del Sistema de Información Geográfica del Municipio de Chihuahua, el cual funge como base de datos para el Sistema Recaudador Municipal, fungiendo además como una valiosa herramienta auxiliar que le brinda claridad y precisión al ciudadano.

12. Para la determinación del valor unitario en suelo urbano, suburbano y rústico se realiza un estudio y diagnóstico de los valores de mercado comparables a cada uno, se lleva a cabo una investigación de campo en la cual se corrobora la disponibilidad de servicios, equipamiento e infraestructura con los que cuentan, así como también se realizó un estudio por medio de los sistemas de Información geográfica municipal SIGMUN, en el cual se analizan los aspectos geográficos y espaciales, así mismo se contempla el Plan de Desarrollo Urbano 2040, también conocido como Plan Director Urbano el cual es el instrumento que define las directrices hacia el desarrollo sostenible de nuestra ciudad con una proyección hacia el año 2040 considerando la participación ciudadana como principio rector para la construcción de un escenario de futuro o visión de largo plazo. Identificando así los componentes claves para construir el futuro anhelado, planteando la relación de unos con otros y fomentando su evaluación técnica y social para garantizar el cumplimiento de la visión.

El estudio de valores unitarios de suelo y construcción se realiza para la actualización de los valores catastrales investigando los valores de mercado, tomando en cuenta el uso de suelo, las modificaciones registradas, cuando los servicios e infraestructura urbana fueron mejorados y cuando sea evidente un alza en los valores comerciales de los inmuebles de una zona, comunidad o población, contando con la participación de los expertos en valuación.

13. Las autoridades catastrales municipales, en el ámbito de su competencia establecieron los valores unitarios, con base a estudios de mercado que implica la participación del personal técnico especializado de la Subdirección de Catastro del Municipio de Chihuahua así como también los representantes de: Colegio de Especialistas en Valuación del Estado de Chihuahua, Colegio de Especialistas y Maestros en Valuación de Chihuahua, Colegio de Valuadores San Felipe El Real de Chihuahua, Colegio de Arquitectos de Chihuahua; Cámara Mexicana de la Industria de la Construcción, Instituto Mexicano de Valuación Regional de Chihuahua, Colegio de Ingenieros Civiles de Chihuahua y Barra de Arquitectos de Chihuahua, para analizar los valores de mercado y así llegar a un común acuerdo para la determinación de los Valores contenidos en las Tablas de Valores Unitarios de Suelo y Construcción del Municipio de Chihuahua; quienes emitieron Dictamen Técnico, que se anexa al presente documento. Para luego someterse vía Comisión de Hacienda someterse al escrutinio del H. Cabildo del Municipio de Chihuahua, debidamente Integrado por la totalidad de los regidores y regidoras los cuales son la representación democrática proporcional de los Ciudadanos Chihuahuenses, una vez aprobado dicho proyecto, se remite al H. Congreso del Estado de Chihuahua, a efecto de que los diputados y diputadas, emitan su voto correspondiente.

14. En un ejercicio de congruencia, privilegiando el desarrollo humano, siendo conscientes de los estragos económicos y sociales derivados de la contingencia sanitaria así como factores macroeconómicos ajenos de la ciudadanía que acongoja a los Mexicanos y a los ciudadanos del mundo en general, el Municipio de Chihuahua en ejercicio de la libre administración de la Hacienda Municipal se exime de la aplicación en estricto sentido del artículo 28 fracción I de la Ley de Catastro del Estado de Chihuahua.

En concordancia con el artículo primero constitucional aplicando el criterio más benéfico para los ciudadanos y ciudadanas, a la vez Custodiando el patrimonio de los ciudadanos y

ciudadanas chihuahuenses ejerciendo de manera supletoria una actualización a todos los valores catastrales del **8.70 %** correspondiente al índice de inflación anual, para traducirse en que los bienes inmuebles mantengan su valor real y no sufran detrimento por cuestiones macroeconómicas.

15. Decreto, deberá ser la denominación correcta para el presente ordenamiento.

16. Ordenamiento a modificar o inaplicar.

Como aspectos a considerar es preciso señalar que la vigente Ley de Catastro del Estado de Chihuahua padece de severas omisiones legislativas, lo cual se hace manifiesto al repetir definiciones, al no establecer un orden alfanumérico y al tener una deficiente técnica de redacción legislativa coherente que ha generado un estado de incertidumbre al ciudadano infranqueable.

Aun y cuando la presente Tabla de Valores Unitarios de Suelo y Construcción se apega a lo establecido en la Ley de Catastro de Chihuahua y el Reglamento de la Ley de Catastro de Chihuahua, se ve forzada a deslindarse de la definición de:

I. Ley de Catastro de Chihuahua, Artículo 3. Fracción XIX.

Valor de Mercado. - Es la determinación valorativa en unidades monetarias de un predio, atendiendo a sus elementos cualitativos y cuantitativos a una fecha determinada.

II. Código Municipal del Estado de Chihuahua artículo 148, la base del impuesto es el valor catastral del inmueble, determinado por lo dispuesto en la Ley de Catastro del Estado, debiendo reflejar el **valor de mercado** de las propiedades.

Siendo mejor la definición establecida por la Norma Mexicana NMX-R-081-SCFI-2015 emitida por la Secretaría de Economía Federal.

Valor de Mercado: Es la cuantía estimada por la cual un activo debería intercambiarse en la fecha de valuación, entre un comprador dispuesto y un vendedor dispuesto en una transacción libre, tras una comercialización adecuada en la cual las partes hayan actuado cada cual, con la información suficiente, de manera prudente y sin coacción.

Esta definición coincide con la conocida y empleada en México para valor comercial, ha sido validada en la jurisprudencia, Tesis: P. XXIV/2004 del Pleno de la Suprema Corte de Justicia de la Nación, Semanario Judicial de la Federación y su Gaceta, Novena Época, 181445, 22 de 32, Tomo XIX, Mayo de 2004, p. 146. Su inclusión en la Norma se hace necesaria en atención a las disposiciones contenidas en el Artículo Quinto Transitorio del Decreto de Reforma al Artículo 115º Constitucional, que establece la obligatoriedad de "que los valores unitarios de suelo que sirven de base para el cobro de las contribuciones sobre la propiedad Inmobiliaria sean equiparables a los valores de mercado de dicha propiedad", así como en las previsiones del Código Penal para el Distrito Federal, Artículo 220.

Esto derivado que la definición de Valor de Mercado establecida en Ley de Catastro de Chihuahua, está formada por diversos "elementos cualitativos y cuantitativos" lo cual es imposible calificar y cuantificar, y no se apega al fin del presente instrumento.

II. Ley de Catastro de Chihuahua, Artículo 3. Fracción XX., XXI.

Desaplicando.

Valor Unitario. El determinado por unidad de medida en las Tablas de Valores Unitarios de Suelo y Construcción aprobadas por el H. Congreso del Estado. [Fracción reformada mediante Decreto No. 786-06 I P.O. publicado en el P.O.E. No. 103 del 27 de diciembre del 2006] XXI.

Valor Unitario. El que fija la autoridad catastral municipal por unidad de superficie;

Se usará:

Valor Unitario: El valor que por unidad de medida apruebe el Congreso del Estado en Tablas de Valores Unitarios de Suelo y Construcción, para cuantificar el valor catastral de cada uno de los predios;

Esto derivado establece una definición única.

II. Ley de Catastro de Chihuahua, Artículo 28. Fracción I

"Los predios a los cuales ya se hubiese fijado un valor catastral, serán revaluados en los siguientes casos:

Desaplicando.

- I. De manera general y anualmente al inicio del ejercicio, aplicando las tablas de valores unitarios de suelo y construcción, que apruebe el Congreso del Estado, para el ejercicio de que se trate. [Fracción reformada mediante Decreto No. 786-06 I P.O. publicado en el P.O.E. No. 103 del 27 de diciembre del 2006]

Se usará:

De manera general y anualmente al inicio del ejercicio, actualizando su valor catastral conforme al índice anual de inflación.

17. En el presente cuerpo normativo se adicionan once nuevos fraccionamientos: Alexandria, Aunar, Bosques de Altea, Latinoamericano, Monte Xenit, Padriana II, Paseo de las Lomas II, Las Viñas Residencial, Rialto Residencial, Tormes y Vendanova I y II; Nueve Condominios: Mixto Domus, Habitacional Icaro Apartment Living, Habitacional Benavente, Habitacional Pekin, Habitacional Arcila 2300, Mixto Quorum, Habitacional Denali Rejón, Habitacional Avania Y Habitacional Shlutz; Cuatro Plazas comerciales: Plaza Cafetales, Plaza Caleres, Plaza Summa y Plaza Misión y dieciséis vialidades, de los cuales siete son prolongaciones, ya existentes en el documento: Avenida Central, Avenida Instituto Tecnológico de Chihuahua, Avenida Paseos de la Universidad, Avenida Quinta Real, Avenida Tomas Valles Vivar, Avenida Valle Escondido, Calle

38 (3 tramos), Calle 85, Calle Alfredo Breceda, Calle Hacienda de los Morales, Calle Hacienda del Carrizal, Prolongación Avenida de la Esclavitud, Calle 28, Calle Ernesto Talavera Escandón.

TRANSITORIOS

PRIMERO. El presente decreto entrará en vigor el 1º de enero del año 2023-dos mil veintitrés.

SEGUNDO. El presente instrumento y la Ley de Ingresos para el Municipio de Chihuahua serán de observancia obligatoria por encima de cualquier otro ordenamiento en materia de Impuestos inmobiliarios, derivado que son de aplicación exclusiva para el Municipio de Chihuahua.

TERCERO. Los peritos valuadores autorizados ante la Autoridad catastral, con la finalidad de hacer efectivo lo dispuesto por el Artículo 158 Fracción I del Código Municipal para el Estado de Chihuahua, así como lo dispuesto por el Artículo 25 Fracción II de la Ley de Catastro del Estado de Chihuahua, deberán informar y acreditar a la Tesorería Municipal, a más tardar el 15 de enero del año 2023 los avalúos realizados durante el año 2022, con la finalidad de refrendarlos en base a las Tablas de Valores Unitarios de Suelo y Construcción del año 2022.

CUARTO. Se autoriza la revaluación del valor catastral a todos los predios en general, en el cual se utilice el valor catastral vigente al 31 de diciembre del año 2022, mas su actualización con INPC del 8.7% equivalente a la tasa de inflación anual estimada por el Banco de México, a fin de que los predios no se devalúen por cuestiones macroeconómicas, y el simple transcurso del tiempo, y estos valores funjan como base para el ejercicio fiscal 2023.

Lo anterior, exceptuando las viviendas de nivel BASICO POPULAR (HABITACIONAL POPULAR) cuya base se revalorará actualizando su valor con un 5.59% del INPC del año 2021; asimismo, exceptuando la VIVIENDA ECONOMICA (HABITACIONAL ECONOMICO), cuya base se revalorará actualizando su valor con el 7.1% equivalente al promedio de inflación del año 2021 y 2022.

En el ejercicio de las facultades otorgadas por el Artículo 115 Fracción IV de la Constitución Política de los Estados Unidos Mexicanos sobre la libre administración de la Hacienda Municipal, de manera supletoria al Artículo 28 Fracción I de la Ley de Catastro del Estado de Chihuahua.

Lic. Marco Antonio Bonilla Mendoza
Presidente Municipal de Chihuahua

DICTAMEN TÉCNICO

En la Ciudad de Chihuahua, Chihuahua, siendo las diecisiete horas del día veintidós días del mes de septiembre del año dos mil veintidós, estando reunidos en las instalaciones que ocupa el Colegio de Ingenieros Civiles de Chihuahua, ubicado en Ave. Politécnico Nacional 2706, Quintas del Sol, Chihuahua, Chihuahua; en su doble carácter de arquitecto y Especialista en Valuación Juan Carlos Ávila Rodríguez Gil, en representación del Colegio de Especialistas en Valuación del Estado de Chihuahua; Lic. Jorge Medina Valerio en representación del Colegio de Especialistas y Maestros en Valuación de Chihuahua; Arquitecto Mario Calderón Valdez, en representación del Colegio de Valuadores San Felipe El Real de Chihuahua; Arquitecto Vladimir Ernesto Alcalá Bañuelos, en representación del Colegio de Arquitectos de Chihuahua; Ingeniero Arnoldo Castillo, en representación de la Cámara Mexicana de la Industria de la Construcción; en su doble carácter de Ingeniero Civil y Especialista en Valuación Roberto Guzmán Nava, en representación del Instituto Mexicano de Valuación Regional de Chihuahua; Ingeniero José Guillermo Dozal Valdez, en representación del Colegio de Ingenieros Civiles de Chihuahua; Arquitecto Vinicio Eduardo Gallo Rainal representante de la Barra de Arquitectos de Chihuahua e Ingeniero Francisco Olvera Yañez Subdirector de Catastro de la Tesorería Municipal de Chihuahua, se somete a consideración el presente dictamen, mismo que se emite con base en el siguiente objeto, antecedentes y consideraciones:

Es loable señalar el fin de las celebradas reuniones con el:

OBJETO:

- I. Proponer las modificaciones de las Tablas de Valores Unitarios de Suelo y Construcciones para el Municipio de Chihuahua, es competencia de la Subdirección de Catastro de la Tesorería Municipal de Chihuahua, de conformidad con el artículo 40 fracción VII, del Reglamento Interior del Municipio de Chihuahua.
- II. La revisión, análisis, convalidación del proyecto de las Tablas de Valores de Suelo y Construcciones para el Municipio de Chihuahua, requiere la coadyuvancia de expertos en la materia, los cuales propongan las recomendaciones y modificaciones necesarias, que contribuyan a que los valores unitarios determinados con base a dichos trabajos estén ajustados:
 1. A la legislación y normatividad existente sobre la materia.

2. A los criterios técnicos y metodologías valorativas reconocidos oficialmente.
3. A las condiciones y características reales de los inmuebles, y
4. Al comportamiento que observa el mercado inmobiliario en el Municipio.

Permitiendo con ello que los valores catastrales se aproximen progresivamente a los valores de mercado, impactando de forma benéfica en diferentes sectores del Municipio y por ende, de sus habitantes.

Por lo anteriormente manifiesto es preciso señalar los siguientes:

ANTECEDENTES:

- III. El 27 de Junio de 2022, en la sala de juntas del primer piso en las instalaciones que ocupa la Tesorería Municipal de Chihuahua, sita en Calle Victoria número 14, de la Colonia Centro, de esta Ciudad, se dio inició, con la participación de peritos valuadores autorizados, las reuniones de trabajo para realizar la investigación a fin de obtener el Estudio Integral de Valores de Mercado para elaborar la Propuesta de Tablas de Valores Unitarios de Suelo y Construcciones del Municipio de Chihuahua.

Iniciando con el análisis del Estudio de Mercado presentado por la Subdirección de Catastro, a través del cual se mostró el comportamiento inmobiliario en el Municipio de Chihuahua, obtenido de la información proporcionada a través de las declaraciones para el pago del Impuesto de Traslación de dominio, las cuales son acompañadas entre otras cosas por planos catastrales levantados por peritos catastrales autorizados y avalúos emitidos por peritos valuadores autorizados; así mismo se analizó la homologación de valores de los corredores de valor y vialidades de la ciudad de Chihuahua, la reubicación de colonias dentro de las zonas, el análisis de valores de instalaciones especiales, así como las tablas de construcciones para determinar la clasificación de las mismas.

- IV. En fecha 18 de julio de 2022, reunidos en la sala de juntas del séptimo piso del edificio Comermex, sita en Calle Victoria número 14, Colonia Centro de la Ciudad de Chihuahua, se analizaron las propuestas respecto de los corredores de valor y vialidades; incremento en las instalaciones especiales y suelo, agregándose además elementos a las tablas de construcciones.

- V. El 3 de agosto de 2022, en la sala de juntas del séptimo piso del edificio Comermex, ubicada en Calle Victoria número 14, Colonia Centro de la Ciudad

de Chihuahua, se realizó la propuesta de incremento general a los valores unitarios de suelo, instalaciones especiales, construcciones, valor de cajones de estacionamientos D1, naves industriales con envoltivo de lámina; además de elementos a considerar en los factores de incremento y deméritos.

- VI. En fecha 12 de agosto del 2022, en la sala de juntas del séptimo piso del edificio ComerMex, situada en Calle Victoria número 14, de la Colonia Centro de esta Ciudad de Chihuahua, se continuó con el análisis de los factores de incremento y demérito, los valores comerciales de cajones de estacionamiento D1, valores unitarios de suelo para suburbano y rústico, vialidades, y se establecieron los fraccionamientos, condominios y plazas comerciales nuevas a contemplar; consensuado el incremento general a los valores unitarios de suelo y construcciones, considerando a la inflación publicada por el Banco de México.
- VII. Que el día de hoy, la Subdirección de Catastro dependiente de la Tesorería Municipal de Chihuahua, realizó la presentación del documento integral que contiene la propuesta de las Tablas de Valores Unitarios para Suelo y Construcciones del Municipio de Chihuahua, con las modificaciones realizadas, tomando en cuenta el análisis, revisión convalidación y recomendaciones, realizadas por los expertos en coadyuvancia con la Subdirección de Catastro, en las reuniones de trabajo señaladas en los antecedentes que anteceden.

Por los hechos previamente relatados se estima:

CONSIDERANDOS:

- VIII. La Constitución Política de los Estados Unidos Mexicanos, faculta a los Municipios a administrar libremente su hacienda, la cual se formará de los rendimientos de los bienes que les pertenezcan, así como de las contribuciones y otros ingresos que las legislaturas establezcan a su favor, para lo cual deberán proponer a las mismas las cuotas y tarifas aplicables a impuestos, derechos, contribuciones de mejoras y **las tablas de valores unitarios de suelo y construcciones** que sirvan de base para el cobro de las contribuciones sobre la propiedad inmobiliaria.
- IX. En esa tesitura, atendiendo a las disposiciones del DECRETO No. 112-04 I P.O. por medio del cual se reforman y adicionan diversos artículos del Código Municipal para el Estado, Publicado en el Periódico Oficial del Estado No. 104 del 29 de diciembre de 2004, en su Artículo 4-Cuarto Transitorio. Así mismo por virtud del DECRETO No. 112-04 I P.O. por el cual se deroga el Decreto No. 562-02 I P.O., publicado en el Periódico Oficial del Estado, el día 11 de enero

del 2003, Publicado en el Periódico Oficial del Estado No. 104 del 29 de diciembre del 2004 en su Artículo 4-Cuarto Transitorio de la Ley de Catastro del Estado de Chihuahua, se deberá realizar una investigación con la participación de peritos valuadores autorizados a fin de obtener el Estudio Integral de Valores de Mercado para elaborar la Propuesta de Tablas de Valores Unitarios de Suelo y Construcciones remitida por el Municipio, así mismo, actualización catastral para captar predios omisos y nuevas construcciones y cuyo estudio nos ocupó en diversas reuniones de trabajo.

En atención al objeto, antecedentes y considerandos vertidos es preciso emitir el siguiente:

ACUERDO

PRIMERO: Se acuerda la aprobación de la propuesta de Tablas de Valores Unitarios de Suelo y Construcciones del Municipio de Chihuahua.

SEGUNDO: Intégrese el presente dictamen al proyecto de iniciativa de ley de la Tablas de Valores Unitarios de Suelo y Construcciones del Municipio de Chihuahua.

A VEINTIDÓS DE SEPTIEMBRE DEL AÑO DOS MIL VEINTIDÓS CHIHUAHUA, CHIH

ATENTAMENTE

En su calidad de expertos:



Arq. y E.V. Juan Carlos Ávila Rodríguez Gil
Colegio de Especialistas en Valuación del
Estado de Chihuahua



Lic. Jorge Medina Valerio
Colegio de Especialistas y Maestros en
Valuación de Chihuahua




Arq. Mario Calderón Valdez
Colegio de Valuadores San Felipe El Real de Chihuahua



Arq. Vladimir Ernesto Alcalá Bañuelos
Colegio De Arquitectos De Chihuahua



Ing. Arnoldo Castillo Baray
Cámara Mexicana de la Industria de la Construcción



I.C. y E.V. Roberto Guzmán Nava
Instituto Mexicano de Valuación Regional De Chihuahua



Ing. Jose Guillermo Dozal Valdez
Colegio De Ingenieros Civiles De Chihuahua



Arq. Vinicio Eduardo Gallo Rañal
Barrá de Arquitectos de Chihuahua



Ing. Francisco Olvera Yáñez
Subdirección de Catastro de Tesorería Municipal de Chihuahua

Testigos





Mtra. Aída Amanda Córdova Chávez
Tesorera Municipal de Chihuahua




Ing. Alfonso Bujanda Loya
Jefe de Departamento de Valuación
de la Subdirección de Catastro



Lic. Marissa Fabiola Loya Santana
Subdirectora de Fiscalización
y Asuntos Jurídicos de la
Tesorería Municipal de Chihuahua





2023

Tablas de valores Unitarios de Suelo y Construcción




TABLA DE CONTENIDO
TABLAS DE VALORES UNITARIOS DE SUELO Y CONSTRUCCIÓN DEL
MUNICIPIO DE CHIHUAHUA

TÍTULO PRIMERO

DISPOSICIONES GENERALES

CAPÍTULO PRIMERO

ASPECTOS A CONSIDERAR

CAPÍTULO SEGUNDO

DEFINICIONES Y TERMINOLOGÍA

TÍTULO SEGUNDO

DE LA IDENTIFICACIÓN DEL PREDIO

CAPÍTULO ÚNICO

DE LA CLAVE CATASTRAL ESTÁNDAR

TÍTULO TERCERO

DEL VALOR CATASTRAL

CAPÍTULO ÚNICO

PARA SU DETERMINACIÓN

TÍTULO CUARTO

DEL VALOR UNITARIO DE SUELO

CAPÍTULO PRIMERO

DE LAS ÁREAS HOMOGÉNEAS

CAPÍTULO SEGUNDO

DE LAS ÁREAS HOMOGÉNEAS POR ZONA HABITACIONAL

CAPÍTULO TERCERO

DE LAS ÁREAS HOMOGÉNEAS POR ZONA COMERCIAL

CAPÍTULO CUARTO

DE LAS ÁREAS HOMOGÉNEAS POR ZONA INDUSTRIAL

CAPÍTULO QUINTO

DE LAS ÁREAS HOMOGÉNEAS POR VIALIDAD

CAPÍTULO SEXTO

DE LA ZONA HOMOGÉNEA DE VALOR

CAPÍTULO SEPTIMO

DEL PROCEDIMIENTO PARA LA UBICACIÓN DEL VALOR DENTRO DE LA TABLAS DE VALORES UNITARIOS DE SUELO Y CONSTRUCCIÓN

TÍTULO QUINTO

DEL VALOR UNITARIO DE CONSTRUCCIÓN

CAPÍTULO PRIMERO

DE LA DETERMINACIÓN DEL VALOR

CAPÍTULO SEGUNDO

DE LA ESTRUCTURA DE LA TABLA DE VALORES UNITARIOS DE CONSTRUCCIÓN

CAPÍTULO TERCERO

DEL VALOR DE LAS INSTALACIONES ESPECIALES

CAPÍTULO CUARTO

DE LA ESTRUCTURA DE LA TABLA DE VALORES UNITARIOS PARA INSTALACIONES ESPECIALES

TÍTULO SEXTO

DE LOS CONDOMINIOS

CAPÍTULO ÚNICO

DEL VALOR CATASTRAL

TITULO SÉPTIMO

CRITERIOS A CONSIDERAR

CAPÍTULO ÚNICO

PARA LA VALUACIÓN DE TERRENO, CONSTRUCCIONES E INSTALACIONES ESPECIALES EN PREDIOS URBANOS, SUBURBANOS Y RÚSTICOS

TITULO OCTAVO

DE LOS FACTORES DE INCREMENTO Y DEMÉRITO

CAPÍTULO PRIMERO

PARA SUELO URBANO

CAPÍTULO SEGUNDO

FACTORES DE DEMÉRITO PARA CONSTRUCCIONES URBANAS, SUBURBANAS Y RUSTICAS

TITULO NOVENO

DE LOS PREDIOS SUBURBANOS Y RÚSTICOS

CAPÍTULO PRIMERO

ASPECTOS A CONSIDERAR

CAPÍTULO SEGUNDO

ESTRUCTURA DE LA TABLA DE VALORES UNITARIOS DE PREDIO SUBURBANO

CAPÍTULO TERCERO

ESTRUCTURA DE LA TABLA DE VALORES UNITARIOS DE PREDIO RÚSTICO

CAPÍTULO CUARTO

DE LOS FACTORES DE INCREMENTO Y DEMERITO PARA PREDIOS SUBURBANOS Y RÚSTICOS

TABLAS DE VALORES UNITARIOS DE SUELO Y CONSTRUCCIÓN DEL MUNICIPIO DE CHIHUAHUA

TÍTULO PRIMERO DISPOSICIONES GENERALES

CAPÍTULO PRIMERO ASPECTOS A CONSIDERAR

Artículo 1. Las Tablas de Valores Unitarios de Suelo y Construcción están constituidas como el documento técnico oficial para la valuación catastral de los bienes inmuebles asentados dentro del territorio municipal, su información es utilizada para obtener el cálculo del valor catastral el cual es utilizado para fines jurídicos, administrativos, geográficos, estadísticos, socioeconómicos, fiscales y de planeación.

Artículo 2. La Subdirección de Catastro en la Tesorería Municipal de Chihuahua es la encargada del inventario y la valuación precisa y ordenada de los inmuebles ubicados dentro de sus límites territoriales.

Artículo 3. Las Autoridades Catastrales competentes será aquel personal especializado, debidamente identificado correspondiente a la Subdirección de Catastro, los cuales a su vez se someterán al escrutinio y aprobación de sus respectivos jefes de Oficina y jefes de Departamento y estos por su superior jerárquico.

Artículo 4. La localización y levantamiento de predios comprende las operaciones y trabajos necesarios para determinar las características de los mismos, tales como: ubicación, topografía, uso, infraestructura, construcciones, valor y en general toda aquella información de carácter jurídico, socioeconómico y estadístico necesarios para los fines del catastro.

Artículo 5. La información referente a las declaraciones admisibles a las que refiere el artículo 25, fracción I de la Ley de Catastro del Estado de Chihuahua, son:

- I. Acuerdo expedido por el H. Ayuntamiento del Municipio de Chihuahua donde se autoriza el registro del fraccionamiento y/o condominio.
- II. Copia de escritura, título gubernamental, certificado de derechos, sentencia judicial, o cualquier otro documento que acredite la propiedad o posesión del inmueble;
- III. Credencial de elector, y/o Pasaporte Mexicano vigentes;
- IV. Plano catastral del predio, expedido por perito autorizado, por Tesorería Municipal.
- V. Plano geométrico, autorizado por la Dirección de Desarrollo Urbano y Ecología.
- VI. Dictamen de fusión, subdivisión y segregación autorizado por la Dirección de Desarrollo Urbano y Ecología.
- VII. Licencia de construcción menor;
- VIII. Licencia de construcción mayor;

Artículo 6.- El Plan de Desarrollo Urbano del Centro de Población Chihuahua Visión 2040, también conocido como Plan Director Urbano es el instrumento que define las directrices hacia el desarrollo sostenible de nuestra ciudad con una proyección hacia el año 2040 considerando la participación ciudadana como principio rector para la construcción de un escenario de futuro o visión de largo plazo. Identificando así los componentes claves para construir el futuro anhelado, planteando la relación de unos con otros y fomentando su evaluación técnica y social para garantizar el cumplimiento de la visión, el cual es el único que se tomara en consideración para la elaboración de las presentes Tablas de Valores.

Artículo 7. Considerando su aplicación en aquellos factores o condiciones particulares que influyan o puedan influir significativamente en los valores, se tomarán los siguientes elementos:

- I. Terreno: se deberá evaluar como si estuviera baldío, según sus características físicas, de uso y de servicios.
- II. Construcciones: se estimará el valor de reposición o de reproducción nueva de las construcciones, tomando en cuenta sus características físicas.
- III. Instalaciones especiales: Se estimará el valor de reposición o reproducción nueva de estos, siempre que formen parte integral del inmueble, tomando en cuenta sus características físicas.

A todos los elementos mencionados anteriormente se les aplicará los factores de incremento y demérito correspondientes a las características físicas con las que cuenta el predio.

CAPÍTULO SEGUNDO

DEFINICIONES Y TERMINOLOGÍA

Artículo 8. Para los efectos de las presentes Tablas de Valores Unitarios de Suelo y Construcción, se entenderá por:

- I. Avalúo o dictamen de valor.- Es el estudio técnico que permite determinar el valor físico o el valor real en su caso, de un inmueble a partir de sus características físicas, de su ubicación, de su uso y de una investigación y análisis de mercado, que plasmado en un documento cubra los requisitos mínimos de forma y contenido, según las bases establecidas en el Reglamento de Actividades Comerciales, Industriales y de Servicios para el Municipio de Chihuahua, Capítulo Cuarto, Sección Primera del Avalúo o Dictamen de Valor Inmobiliario y sea elaborado por un Perito Valuador registrado ante la Tesorería.
- II. Cartografía. - Es el instrumento que se encarga de plasmar, agrupar y analizar espacios terrestres a través de su representación en mapas, con las medidas y datos del medio, su topografía, accesibilidad de recursos y la ubicación de puntos específicos.
- III. Cédula Catastral.- El documento oficial que contiene la información general de un predio.
- IV. Clase.- Es el grupo al que pertenece un tipo de construcción de acuerdo a su estado de conservación.
- V. Clave Catastral.- Código alfanumérico, homogéneo e irrepitible, compuesto de caracteres que se asigna para efectos de localización geográfica, identificación, inscripción, control y

registro de los inmuebles en el estado. El uso de dichos caracteres y códigos serán asignados por el Catastro.

- VI.** Construcción.- La edificación de cualquier tipo, los equipos e instalaciones especiales adheridos de manera permanente al predio.
- VII.** Corredor de valor.- Un tramo o toda la vialidad completa de una calle, avenida, boulevard, calzada, camino, carretera o andador urbano dentro de los límites de la ciudad que, por su mayor actividad comercial, industrial o de servicios, repercute en un mayor valor unitario de suelo por metro cuadrado que el de la zona homogénea de valor.
- VIII.** Edad.- Número de años transcurridos desde la fecha de construcción de un inmueble, o la de última remodelación a la fecha de la elaboración del avalúo.
- IX.** Equipamiento urbano.- Conjunto de inmuebles, instalaciones, construcciones y mobiliario utilizado para prestar a la población servicios urbanos.
- X.** Factor.- Factor de ajuste utilizado en la valuación para incrementar o demeritar el valor de un predio.
- XI.** Infraestructura.- Conjunto de elementos, dotaciones o servicios necesarios para el buen funcionamiento de un país, de una ciudad o de una organización cualquiera.
- XII.** Instalaciones Especiales.- Aquellas que complementan en servicios y funcionamiento a un inmueble.
- XIII.** Instrumentos de verificación.- Son todas aquellas herramientas y métodos utilizados para el cotejo de información presentada ante la Subdirección de Catastro, que permiten identificar las características físicas del predio como: una inspección ocular, llenado de cédula de inspección, captura de fotografías a nivel de calle realizando una comparación de información con el plano catastral presentado por el interesado y, en caso de ser necesario, se solicitan fotografías interiores del predio, inspección con dron, análisis con imagen satelital, aerofotogrametría y plataforma SIGMUN.
- XIV.** Lotes irregulares.- Son aquellos que no se asemejan al lote tipo.
- XV.** Lote regular.- Son aquellos lotes semejantes a los lotes tipos.
- XVI.** Lote tipo.- Es el lote predominante en la zona o calle en la que se ubique un predio determinado. Considerando sus características físicas, es decir, su área, frente y fondo; de acuerdo a la zonificación que dictamina la Dirección de Desarrollo Urbano y Ecología.
- XVII.** Manzana.- Se entiende por manzana a la superficie de terreno delimitado por vía pública urbana. Forma parte de la información cartográfica dentro de un sector, representa un espacio geográfico donde se agrupa un conjunto de lotes con o sin construcciones, así mismo forma parte de los caracteres numéricos dentro de la clave catastral.

- XVIII.** Pendiente.- Es la inclinación respecto de la calle expresada en por ciento, originada por su topografía pendiente ascendente o descendente, la cual será el resultado de dividir la altura "h" del desnivel entre la longitud de la profundidad del predio "l".
- XIX.** Plan de Desarrollo Urbano (PDU).- Es el instrumento que define las directrices hacia el desarrollo sostenible de nuestra ciudad con una proyección hacia el año 2040 considerando la participación ciudadana como principio rector para la construcción de un escenario de futuro o visión de largo plazo. Elaborado por el Instituto de Planeación Integral del Municipio de Chihuahua, autorizado técnicamente por la Dirección de Desarrollo Urbano y Ecología de Gobierno del Estado, una vez aprobado se remite al Ejecutivo del Estado para su publicación en el Periódico Oficial del Gobierno del Estado e inscripción en el Registro Público de la Propiedad.
- XX.** Predio.- El terreno urbano, suburbano y rústico o rural, con o sin construcciones e instalaciones especiales. Los predios, sus respectivas áreas públicas, privativas o comunes según el régimen de su constitución.
- XXI.** Predio cabecera de manzana.- Este cuenta con acceso desde tres calles de forma contigua.
- XXII.** Predio en esquina.- Aquellos predios que cuentan con dos frentes a diferentes calles y se intersecan entre sí, presentan más de un acceso, lo cual brinda plusvalía al predio.
- XXIII.** Predio interior con acceso propio.- Es el que no cuenta con acceso directo, sin embargo, cuenta con un paso de servidumbre el cual le proporciona acceso a su predio.
- XXIV.** Predio interior sin acceso propio.- Es el que no cuenta con acceso directo, sin embargo, se le proporciona acceso por algún predio ajeno.
- XXV.** Predio intermedio.- Es el predio que cuenta con accesos no contiguos y que puede contar con uno, dos, tres o cuatro calles que le proveen dichos accesos.
- XXVI.** Predio manzanero.- Es el que cuenta normalmente con cuatro accesos desde calles diferentes, y se extiende hasta los límites de las calles que lo circundan. Aunque en ocasiones, dependiendo de la traza de las calles, pueden ser que sean tres las calles que le den acceso.
- XXVII.** Predio urbano.- Es el que se encuentre ubicado dentro de los límites de algún centro de población; y los que, encontrándose fuera de los límites de algún centro de población, por su uso de suelo y que cuente con más de dos servicios.
- XXVIII.** Sector catastral.- División geográfica que establece la autoridad catastral municipal con respecto de su territorio y que agrupa a un número determinado de predios en zonas rurales o rústicas y manzanas en las zonas urbanas, en función de su ubicación.
- XXIX.** Suelo.- Tierra, superficie considerada en función de sus cualidades productivas, así como de sus posibilidades de uso, explotación o aprovechamiento.
- XXX.** Valor de Mercado: Es la cuantía estimada por la cual un activo debería intercambiarse en la fecha de valuación, entre un comprador dispuesto y un vendedor dispuesto en una

transacción libre, tras una comercialización adecuada en la cual las partes hayan actuado cada cual, con la información suficiente, de manera prudente y sin coacción.

- XXXI.** Valor Unitario: El valor que por unidad de medida apruebe el Congreso del Estado en tablas de valores unitarios de suelo y construcción, para cuantificar el valor catastral de cada uno de los predios
- XXXII.** Zona homogénea de valor.- Es una fracción de sector catastral, sector catastral completo o varios sectores catastrales, delimitado por una poligonal plasmada en cartografía municipal que tengan características similares, tales como infraestructura, servicios, topografía y cualquier otro elemento relacionado que incide en el valor de la zona homogénea.

TÍTULO SEGUNDO
DE LA IDENTIFICACIÓN DEL PREDIO
CAPÍTULO ÚNICO
DE LA CLAVE CATASTRAL ESTÁNDAR

Artículo 9. El registro de los datos de cada bien inmueble se hará utilizando una clave catastral estándar que contenga tanto divisiones administrativas como catastrales.

La clave catastral estándar contará con los siguientes datos:

- I. Estado;
- II. Región Catastral;
- III. Municipio;
- IV. Zona Catastral;
- V. Localidad;
- VI. Sector Catastral;
- VII. Número de manzana;
- VIII. Número de lote (predio);
- IX. En su caso, información del condominio: edificio.
- X. En su caso, información del condominio: unidad.

Componentes de la clave catastral	Estado	Región catastral	Municipio	Zona catastral	Localidad	Sector catastral	Manzana	Predio	Condominio	
									Edificio	Unidad
Núm. de caracteres	2	3	3	2	4	3	3	5	2	4

Artículo 10. Se entenderá por:

- I. Región catastral.- Es la delimitación de las áreas que resultan de la agrupación de municipios de acuerdo con sus características geográficas y/o socioeconómicas, para efectos de administración y control catastral.

- II. Zona Catastral.- Las áreas en las que se divide el territorio del municipio o delegación y que presentan características homogéneas en cuanto a sus aspectos físicos, económicos, sociales, de uso actual y potencial del suelo, que preferentemente estén delimitadas por rasgos físicos y culturales, como carreteras, caminos, brechas, vías y arroyos.

Al final de las presentes Tablas de Valores Unitarios de Suelo y Construcción, se encuentran plasmadas cartográficamente la totalidad de las Zonas Catastrales de la Ciudad de Chihuahua, las cuales funcionan como una valiosa herramienta auxiliar para la identificación de la ubicación del predio.

Así mismo se pone a disposición el Sistema de Información Geográfica del Municipio de Chihuahua (SIGMUN)

Disponible en todas las plataformas web, y accesible escaneando el siguiente código QR.



- III. Sector catastral.- Es la división geográfica que establece la autoridad catastral municipal con respecto de su territorio y que agrupa a un número determinado de predios en zonas rurales o rústicas y manzanas en las zonas urbanas, en función de su ubicación.
- IV. Manzana.- Es la superficie de terreno delimitado por vía pública urbana. Forma parte de la información cartográfica dentro de un sector, representa un espacio geográfico donde se agrupa un conjunto de lotes con o sin construcciones, así mismo forma parte de los caracteres numéricos dentro de la clave catastral.
- V. Predio.- Es el terreno urbano, suburbano y rústico o rural, con o sin construcciones e instalaciones especiales. Los predios, sus respectivas áreas públicas, privativas o comunes según el régimen de su constitución.
- VI. Condominio.- Régimen de propiedad de un bien inmueble que otorga a su titular, persona física o moral, el derecho exclusivo de propiedad, uso, goce y disfrute de su unidad privativa y, a la vez, un derecho de copropiedad sobre los bienes de uso común.

Artículo 11. El sector catastral para predios urbanos, contiene la ubicación del inmueble dentro de la cartografía municipal, este se puede localizar dentro de la clave catastral estándar, siendo para predios urbanos la numeración desde 0 a 699.

Artículo 12. El sector catastral para predios suburbanos, contiene la ubicación del inmueble dentro de la cartografía municipal, este se puede localizar dentro de la clave catastral estándar, siendo para predios suburbanos la numeración desde 700 a 799.

Artículo 13. El sector catastral para predios rústicos, contiene la ubicación del inmueble dentro de la cartografía municipal, este se puede localizar dentro de la clave catastral estándar, siendo para predios rústicos la numeración desde 900 a 999.

TÍTULO TERCERO
DEL VALOR CATASTRAL
CAPÍTULO ÚNICO
PARA SU DETERMINACIÓN

Artículo 14. Para determinar el Valor Catastral de los predios se aplicarán los valores unitarios de la presente Tabla de Valores Unitarios de Suelo y Construcción.

Artículo 15. El Cálculo del Valor Catastral de los Predios será el que resulte de sumar el valor del terreno y el valor de construcción, de acuerdo con la fórmula siguiente:

FÓRMULA	DESCRIPCIÓN
$VCAT = VT + VC$	$VCAT$ = Valor catastral VT = Valor del terreno VC = Valor de la construcción

El valor del terreno de un inmueble se obtiene de multiplicar su superficie por el valor unitario de suelo, contenido en las Tablas de Valores Unitarios de Suelo y Construcción aprobadas para el Municipio en el cual se encuentra ubicado el predio, de acuerdo con la fórmula siguiente:

FÓRMULA	DESCRIPCIÓN
$VT = ST \times VUS$	VT = Valor de terreno ST = Superficie de terreno VUS = Valor Unitario del Suelo correspondiente a la zona homogénea, sector o corredor de valor donde se ubica el inmueble

Artículo 16. Una vez determinado el valor unitario de suelo deberá considerarse los factores de incremento y demérito correspondientes, previstos dentro del apartado de los Factores de Incremento y Demérito para Suelo Urbano y de los Factores de Incremento y Demérito para Suelo Suburbano y Rustico en este documento.

Artículo 17. No aplicará el factor de depreciación por edad y estado de conservación ya que este solamente aplica para la construcción.

Artículo 18. El Valor de Construcción de un inmueble se obtiene de multiplicar la superficie construida por el valor unitario de construcción para cada tipo de edificación, contenida en las Tablas de Valores Unitarios de Suelo y Construcción en el cual se encuentra ubicado el predio, más el valor de las instalaciones especiales permanentes de acuerdo con la siguiente fórmula:

FÓRMULA	DESCRIPCIÓN
$VC = SC \times VUC + VIE$	<i>VC = Valor de la Construcción</i> <i>SC = Superficie de la Construcción</i> <i>VUC = Valor Unitario de la Construcción</i> <i>VIE = Valor de las Instalaciones Especiales</i>

Artículo 19. Según las características del predio deberán aplicarse, en su caso, los factores de incremento y demérito, previstos en las tablas, una vez determinado el valor unitario de referencia que le corresponda.

Artículo 20. En todos los casos de condominios, para cada unidad, el valor del terreno se obtendrá tomando en cuenta la superficie privativa más la parte proporcional indivisa del área común. Véase apartado del valor catastral de los condominios.

TÍTULO CUARTO DEL VALOR UNITARIO DE SUELO

CAPÍTULO PRIMERO DE LAS ÁREAS HOMOGÉNEAS

Artículo 21. Existen tres tipos de áreas homogéneas. -

- I. Por zona.- El Área Homogénea por zona puede ser una o varias manzanas dentro de los límites de la ciudad que por sus características tienen un determinado valor unitario de suelo por metro cuadrado, valor que será aplicado a los predios que se encuentren en el sector catastral, y manzanas correspondientes. Dentro de la Tabla de Valores Unitarios de Suelo y Construcción existen tres zonas: habitacional, comercial e industrial.
- II. Por vialidad.- El Área Homogénea por vialidad puede ser un tramo o toda la vialidad completa de una calle, avenida, boulevard, calzada, camino, carretera o andador urbano dentro de los límites de la ciudad que, por su mayor actividad repercute en un mayor valor unitario de suelo por metro cuadrado, valor que será aplicado a los predios que den frente a vialidad alguna contemplada dentro de Tablas de Valores Unitarios de Suelo y Construcción vigentes.
- III. Por zona homogénea de valor.- Es una fracción de sector catastral, sector catastral completo o varios sectores catastrales, delimitado por una poligonal plasmada en cartografía municipal que tengan características similares, tales como infraestructura, servicios, topografía y cualquier otro elemento relacionado que incida en el valor de la zona homogénea.

CAPÍTULO SEGUNDO

DE LAS ÁREAS HOMOGÉNEAS POR ZONA HABITACIONAL

Artículo 22. Se refiere al suelo de uso habitacional dentro de los límites urbanos del municipio y se denomina en Colonia, Fraccionamiento, Condominio, Conjunto Habitacional y Ejido, según el proyecto presentado ante la Dirección de Desarrollo Urbano y Ecología, para su aprobación ante el H. Ayuntamiento del Municipio de Chihuahua.

Dentro de las zonas habitacionales existen o pueden existir predios con uso comercial que no se encuentran con frente a vialidades establecidas en la tabla correspondiente, a dichos predios les será aplicado el valor de la zona habitacional de acuerdo a su ubicación, tomando el valor que le corresponde conforme a su colonia, fraccionamiento, conjunto habitacional y ejido; así como también de acuerdo a su manzana; además le será otorgado el incremento de Factor de Giro (Véase Factor de Giro y Tabla 10).

Artículo 23. La interpretación de la Tabla de Valores Unitarios de Suelo Urbano se realizará de la siguiente manera:

MUNICIPIO DE CHIHUAHUA				
TABLA DE VALORES PARA EL EJERCICIO FISCAL 2023				
VALORES UNITARIOS DE SUELO POR ZONA HABITACIONAL				
SECTOR CATASTRAL	MANZANAS	DENOMINACIÓN	NOMBRE	VALOR UNITARIO DEL SUELO \$/M2

- I. Columna 1: Sector catastral, contiene la ubicación del inmueble dentro de la cartografía municipal, este se puede localizar dentro de la clave catastral estándar, siendo para predios urbanos la numeración desde 001 hasta 699.
- II. Columna 2: Manzanas, contiene el número de manzanas establecido dentro de la cartografía municipal, con las cuales cuenta dentro del sector correspondiente.
- III. Columna 3: Denominación con la cual se da de alta un asentamiento humano, según la designación de la institución u organismo que realizó la regularización o ejecución, el proyecto presentado ante la Dirección de Desarrollo Urbano y Ecología para su aprobación ante H. Ayuntamiento del Municipio de Chihuahua siendo colonia, fraccionamiento, condominio, conjunto habitacional y ejido.
- IV. Columna 4: Nombre: Colonia, Fraccionamiento, Condominios, Conjunto habitacional, Ejido y Valores Provisionales, es el nombre con el cual se aprobó por H. Ayuntamiento del Municipio de Chihuahua, el alta del asentamiento humano, presentado ante la Dirección de Desarrollo Urbano y Ecología.
- V. Columna 5: Valor Unitario de Suelo (\$/m²), contiene el valor unitario de suelo por metro cuadrado de superficie aplicable al predio. Este valor unitario de suelo considera las características del predio de acuerdo a la descripción establecida en las columnas previas y la ubicación en referencia al valor unitario.

CAPÍTULO TERCERO

DE LAS ÁREAS HOMOGÉNEAS POR ZONA COMERCIAL

Artículo 24. Se refiere al suelo de uso comercial dentro de los límites urbanos del municipio y se denomina en Condominio Comercial, Condominio Mixto, Condominio Vertical, Central de Abastos y Mercado, según el proyecto presentado ante la Dirección de Desarrollo Urbano y Ecología, para su aprobación ante el H. Ayuntamiento del Municipio de Chihuahua.

Artículo 25. La interpretación de la Tabla de Valores Unitarios de Suelo Urbano se realizará de la siguiente manera:

MUNICIPIO DE CHIHUAHUA TABLA DE VALORES PARA EL EJERCICIO FISCAL 2023 VALORES UNITARIOS DE SUELO POR ZONA COMERCIAL .				
SECTOR CATASTRAL	MANZANAS	DENOMINACIÓN	NOMBRE	VALOR UNITARIO DEL SUELO \$/M2

- I. Columna 1: Sector catastral, contiene la ubicación del inmueble dentro de la cartografía municipal, este se puede localizar dentro de la clave catastral estándar, siendo para predios urbanos la numeración desde 001 hasta 699.
- II. Columna 2: Manzanas, contiene el número de manzanas establecido dentro de la cartografía municipal, con las cuales cuenta dentro del sector correspondiente.
- III. Columna 3: Denominación con la cual se da de alta un asentamiento humano según el proyecto presentado ante la Dirección de Desarrollo Urbano y Ecología para su aprobación ante H. Ayuntamiento del Municipio de Chihuahua, siendo condominio comercial, condominio mixto, condominio vertical, central de abastos y mercados.
- IV. Columna 4: Nombre: Centros Comerciales, Condominios, Central de Abasto, Mercados y Plazas, es el nombre con el cual se aprobó por H. Ayuntamiento del Municipio de Chihuahua el alta del asentamiento humano, presentado ante la Dirección de Desarrollo Urbano y Ecología.
- V. Columna 5: Valor Unitario de Suelo (\$/m²), contiene el valor unitario de suelo por metro cuadrado de superficie aplicable al predio. Este valor unitario de suelo, considera las características del predio de acuerdo a la descripción establecida en las columnas previas y la ubicación en referencia al valor unitario.

CAPÍTULO CUARTO

DE LAS ÁREAS HOMOGÉNEAS POR ZONA INDUSTRIAL

Artículo 26. Se refiere al suelo de uso industrial dentro de los límites urbanos del municipio y se denomina en Almacén Industrial, Complejo Industrial, Parque Industrial y Zona industrial, según el proyecto presentado ante la Dirección de Desarrollo Urbano y Ecología, para su aprobación ante el H. Ayuntamiento del Municipio de Chihuahua.

Artículo 27. La interpretación de la Tabla de Valores Unitarios de Suelo Urbano se realizará de la siguiente manera:

MUNICIPIO DE CHIHUAHUA TABLA DE VALORES PARA EL EJERCICIO FISCAL 2023 VALORES UNITARIOS DE SUELO POR ZONA INDUSTRIAL				
SECTOR CATASTRAL	MANZANAS	DENOMINACIÓN	NOMBRE	VALOR UNITARIO DEL SUELO \$/M2

- I. Columna 1: Sector catastral, contiene la ubicación del inmueble dentro de la cartografía municipal, este se puede localizar dentro de la clave catastral estándar, siendo para predios urbanos la numeración desde 001 hasta 699.
- II. Columna 2: Manzanas, contiene el número de manzanas establecido dentro de la cartografía municipal, con las cuales cuenta dentro del sector correspondiente.
- III. Columna 3: Denominación con la cual se da de alta un asentamiento humano según el proyecto presentado ante la Dirección de Desarrollo Urbano y Ecología para su aprobación ante H. Ayuntamiento del Municipio de Chihuahua, siendo condominio industrial, fraccionamiento industrial o zona industrial.
- IV. Columna 4: Nombre: Complejos Industriales, Industria, Almacenes Industriales, Parque o Zona Industrial, es el nombre con el cual se aprobó por H. Ayuntamiento del Municipio de Chihuahua el alta del asentamiento humano, presentado ante la Dirección de Desarrollo Urbano y Ecología.
- V. Columna 5: Valor Unitario de Suelo (\$/m²), contiene el valor unitario de suelo por metro cuadrado de superficie aplicable al predio. Este valor unitario de suelo, considera las características del predio de acuerdo a la descripción establecida en las columnas previas y la ubicación en referencia al valor unitario.

CAPÍTULO QUINTO DE LAS ÁREAS HOMOGÉNEAS POR VIALIDAD

Artículo 28. Para identificar el nombre de la Vialidad, sea calle, avenida, boulevard, periférico o carretera dentro de los límites de la ciudad, es necesario conocer el uso de suelo asignado por la Dirección de Desarrollo Urbano y Ecología; por lo que, para efectos de estas Tablas de Valores Unitarios de Suelo y Construcción, se entenderá como vialidad, aquellos tramos de acuerdo a su uso de suelo o giro.

Se le denominará Corredor de Valor al tramo que cruce una zona homogénea de valor.

Artículo 29. Las vialidades se encuentran contenidas dentro de la Tabla de Valores Unitarios de Suelo y Construcción, definidas por tramos y sus respectivas manzanas; valores unitarios a los que se les aplicará, en su caso, los factores de incremento y demérito correspondientes. Las calles, avenidas, boulevard, paseos de las que no se haga mención, no están contempladas como valor unitario por vialidad dentro del documento vigente, por lo que el predio tomará el valor unitario que le corresponde de acuerdo a su uso o giro, es decir, valor de zona habitacional, zona comercial, zona industrial, zona homogénea, predios suburbanos y predios rústicos; en los casos que aplique, será necesario acudir a la Subdirección de Catastro a solicitar el valor que corresponda.

Artículo 30. La interpretación de la Tabla de Valores Unitarios de Suelo Urbano se realizará de la siguiente manera:

MUNICIPIO DE CHIHUAHUA TABLA DE VALORES PARA EL EJERCICIO FISCAL 2023 VALORES UNITARIOS DE SUELO POR VIALIDAD				
SECTOR CATASTRAL	MANZANAS	NOMBRE: VIALIDAD	TRAMO	VALOR UNITARIO DEL SUELO \$/M2

- I. Columna 1: Sector catastral, contiene la ubicación del inmueble dentro de la cartografía municipal, este se puede localizar dentro de la clave catastral estándar, siendo para predios urbanos la numeración desde 001 hasta 699.
- II. Columna 2: Manzanas, contiene el número de manzanas establecido dentro de la cartografía municipal, con las cuales cuenta dentro del sector correspondiente.
- III. Columna 3: Nombre: Vialidad, es el tramo de la calle, avenida, boulevard, periférico o carretera, dentro de los límites de la ciudad, cuyos predios hayan sido clasificados con uso de suelo comercial por la Dirección de Desarrollo Urbano y Ecología.
- IV. Columna 4: Tramo, es una parte comprendida entre dos puntos que forman parte de la vialidad, especificando de qué calle, avenida, boulevard, etc. A qué calle, avenida, boulevard, etc. aplica el valor de la vialidad según el sector correspondiente.
- V. Columna 5: Valor Unitario de Suelo (\$/m²), contiene el valor unitario de suelo por metro cuadrado de superficie aplicable al predio. Este valor unitario de suelo, considera las características del predio de acuerdo a la descripción establecida en las columnas previas y la ubicación en referencia al valor unitario.

CAPÍTULO SEXTO DE LA ZONA HOMOGÉNEA DE VALOR

Artículo 31. Es una fracción de sector catastral, sector catastral completo o varios sectores catastrales, delimitado por una poligonal plasmada en cartografía municipal que tengan características similares, tales como infraestructura, servicios, topografía y cualquier otro elemento relacionado que incide en el valor de la zona homogénea.

Artículo 32. La interpretación de la Tabla de Valores Unitarios de Suelo Urbano se realizará de la siguiente manera:

MUNICIPIO DE CHIHUAHUA TABLA DE VALORES PARA EL EJERCICIO FISCAL 2023 VALORES UNITARIOS DE SUELO POR ZONA HOMOGÉNEA DE VALOR				
SECTOR CATASTRAL	MANZANAS	ZONIFICACIÓN	LIMITES DE POLIGONAL	VALOR UNITARIO DEL SUELO \$/M2

- I. Columna 1: Sector catastral, contiene la ubicación del inmueble dentro de la cartografía municipal, este se puede localizar dentro de la clave catastral estándar, siendo para predios urbanos la numeración desde 001 hasta 699.
- II. Columna 2: Manzanas, contiene el número de manzanas establecido dentro de la cartografía municipal, con las cuales cuenta dentro del sector correspondiente.

- III. Columna 3: Zonificación. Zona Homogénea de valor a la que pertenece, delimitado por una poligonal plasmada en cartografía municipal que tengan características similares, tales como infraestructura, servicios, topografía y cualquier otro elemento relacionado que incida en el valor de la zona homogénea.
- IV. Columna 4: Límites de Poligonal: Es el nombre de la calle, avenida, boulevard o paseo que comprenden los límites de las zonas homogéneas de valor, según su ubicación dentro del sector.
- V. Columna 5: Valor Unitario de Suelo (\$/m²), contiene el valor unitario de suelo por metro cuadrado de superficie aplicable al predio. Este valor unitario de suelo considera las características del predio de acuerdo a la descripción establecida en las columnas previas y la ubicación en referencia al valor unitario.

CAPÍTULO SEPTIMO

DEL PROCEDIMIENTO PARA LA UBICACIÓN DEL VALOR DENTRO DE LA TABLAS DE VALORES UNITARIOS DE SUELO Y CONSTRUCCIONES

Artículo 33. La ubicación de cierto bien inmueble en su respectiva denominación se ajustará al siguiente procedimiento:

- I. Determinar el uso o giro del asentamiento humano (zona habitacional, zona comercial, zona industrial o zona homogénea de valor):
 - a) Una vez determinado el uso o giro del asentamiento humano, ubicar en esa sección el nombre del mismo.
 - b) Ubicar el sector catastral que le corresponda al predio.
 - c) Asignar el valor unitario de suelo conforme al nombre del asentamiento humano, su sector y su manzana.

- II. Si el predio se ubica con frente a vialidad(avenida, calle, boulevard, periférico, carretera):
 - a) En la sección de vialidad ubicar el nombre del mismo.
 - b) Ubicar el tramo del predio a valuar.
 - c) Asignar el valor unitario de suelo que le corresponda conforme al nombre de la vialidad, el sector, la manzana y tramo donde se ubique.

TÍTULO QUINTO

DEL VALOR UNITARIO DE CONSTRUCCIÓN

CAPÍTULO PRIMERO

DE LA DETERMINACIÓN DEL VALOR

Artículo 34. Una construcción es una edificación de cualquier tipo, los equipos e instalaciones especiales adheridos de manera permanente al predio.

Artículo 35. La construcción se considera de la siguiente manera de acuerdo al uso, tipología de la construcción y clase del inmueble:

I. Habitacional: Construcciones en donde habitualmente residen, individual o colectivamente, las personas y comprende todo tipo de vivienda, que se clasifica de acuerdo con su tipología:

a) Habitacional Super Lujo: Son las que cuentan con las características de la habitacional de lujo y además constituida por estancia, comedor, antecomedor, cocina, cuarto de estudio, cuatro recamaras o más, con baño, y alcoba definida con baño, baño independiente pudiendo ser colectivo, cuarto de servicio con baño, oficina, área de lavandería, cochera techada cuando menos para tres o más vehículos, alberca, sala de juegos y todas las que cuenten con más de 600 metros de construcción de uso habitacional.

b) Habitacional Lujo: Residencias con características constructivas entre las que se pueden considerar: acabados de muy buena calidad, diseños arquitectónicos y de ingeniería, con espacios amplios caracterizados y ambientados con áreas complementarias a las funciones principales. De uno hasta cuatro baños, con vestidor y closet integrado en una o más recámaras, acabado en muros de yeso, texturizados o recubiertos con maderas finas, ventanería de aluminio anodizado y maderas finas con vidrios dobles y especiales, techo de concreto armado, estructuras de soporte diseñadas específicamente para el proyecto, pisos de losetas de cerámica, mármol, alfombra, parquet de madera o duelas, instalaciones de confort y sistema de riego.

c) Habitacional Bueno: Vivienda con características entre las que se pueden considerar: acabados de buena calidad, proyecto funcional individualizado, con espacios totalmente diferenciados, servicios completos; dos baños, cuartos de servicio, acabados de mezcla, yeso y texturizados, pinturas de buena calidad o tapiz, ventanería de perfil de aluminio, ventanería integrada a la construcción, techos de concreto armado, acero o mixtos, con claros mayores a 4.0 metros, pisos de primera calidad, mármol, losetas de cerámica, alfombra o duelas, aire acondicionado o calefacción.

d) Habitacional medio: Vivienda con características constructivas de calidad media, entre las que se pueden considerar: espacios diferenciados por uso, servicios completos, con baño, muros con acabados aparentes, pintura, losetas de cerámica en cocina y baños, ventanería metálica, perfil tubular y aluminio sencillo, techos de concreto armado con claros no mayores a 4.0 metros, pisos recubiertos con losetas de vinil, cerámica, alfombra o piso laminado, instalaciones completas ocultas.

e) Habitacional económico: Vivienda con características constructivas de calidad económica, entre las que se pueden considerar: proyecto básico definido, sin diseño estructural profesional. Espacios con alguna diferenciación, servicios mínimos completos, generalmente un baño, y con procedimientos formales de construcción; aplanados de mezcla o yeso, ventanería metálica, techos de concreto armado o lámina galvanizada, con claros no mayores de 3.5 metros, pisos de concreto con acabado pulido, o losetas vinílicas, algunas instalaciones completas visibles (hidráulica, eléctrica, sanitaria y gas).

f) Habitacional Popular: Vivienda con características constructivas mínimas, entre las que se pueden considerar: cuartos de usos múltiples sin diferenciación, servicios mínimos incompletos; muros sin refuerzo, techos de lámina galvanizada, techos con estructura de madera terrados, techos de madera, pisos de concreto o terrados, instalaciones eléctricas e hidráulicas visibles.

II. Comercial: Se refiere a las edificaciones destinadas a la compraventa o intercambio de artículos de consumo y servicios, que se clasifica de acuerdo con su tipología y clase:

a) **Comercial Económico.**- Construcción básica con características de baja calidad entre las que se pueden considerar: servicios complementarios, ocasionalmente forman parte de un uso mixto (vivienda y comercio), acabado en muros mezcla o yeso, ventanería metálica tubular, techo de lámina o de concreto armado, con claros de hasta 4.0 metros, pisos de concreto con acabado pulido, o losetas de vinil o de mosaico, instalaciones básicas ocultas y semiocultas (eléctricas e hidrosanitarias), complementos de calidad media (carpintería, herrerías, etc.).

b) **Comercial Medio.** - Locales comerciales y tiendas departamentales con características y acabados de calidad media estandarizada, proyecto funcional y espacio reservado para cajones de estacionamiento. Acabados en muros yeso y texturizados, ventanería de aluminio, techo de concreto armado con claros mayores de 4.0 metros, pudiendo considerar nave industrial, pisos de concreto con acabado pulido, losetas de vinil, ocasionalmente losetas de cerámica, instalaciones básicas ocultas y semiocultas (eléctricas e hidrosanitarias), complementos de buena calidad (herrería, carpintería y vidriería).

c) **Comercial Bueno.** - Locales y centros comerciales especializados con características constructivas y acabados de muy buena calidad, proyecto funcional ocupando espacios exclusivos, áreas de estacionamientos, circulación peatonal y áreas jardinadas. Acabados en muros yeso o texturizados, ventanería de aluminio anodizado, techumbres de lámina sobre armaduras de acero estructural y techos de concreto armado con claros hasta de 10.0 metros, pudiendo considerar nave industrial, pisos de losetas de cerámica, mármol, duelas, instalaciones básicas (eléctricas e hidrosanitarias), en general ocultas, instalaciones especiales (aire acondicionado, calefacción, alarma, pararrayos, hidroneumático), complementos de buena calidad, sobre diseño o de importación.

III. Industrial: Se refiere a cualquier construcción destinada a la fabricación o transformación de productos de utilidad concreta, que se clasifica de acuerdo con su tipología y clase:

a) **Industrial Ligero.**- Edificaciones con características constructivas básicas de calidad intermedia, proyectos repetitivos normalmente sin divisiones internas, acabados en muros aparentes y de mezcla, ventanería metálica perfil tubular, techumbres de lámina o asbesto sobre armaduras ligeras de acero estructural, ocasionalmente de madera claros hasta 6.00 metros, pudiendo considerar nave industrial, pisos de concretos reforzado acabado pulido, instalaciones con servicios básicos (eléctricos e hidrosanitarios) ocultos o semiocultos, complementos de calidad media estandarizada (herrería, carpintería, vidriería, etc.), áreas de estacionamiento y andenes de carga.

b) **Industrial Mediano.** - Construcciones con características especializadas de calidad intermedia, con proyectos repetitivos normalmente sin divisiones internas, con oficinas, áreas recreativas y áreas verdes. Acabados en muros aparentes, mezcla, yeso y ocasionalmente texturizados, ventanería metálica de perfiles tubular o de aluminio, techumbres de lámina galvanizada o asbesto sobre armaduras, pudiendo considerar nave industrial, pisos de concreto reforzado, acabado pulido, recubiertos con cerámica u otros elementos de soporte industrial de rodamiento,

plantas de tratamientos de aguas residuales para reutilizar en sistemas de riego, instalaciones deportivas y recreativas.

Estas a su vez se podrán subclasificar, de acuerdo al estado de conservación o las condiciones en las que se encuentren, conforme a las constancias que obren en los archivos del catastro municipal, estableciéndose en las Tablas de Valores Unitarios de Suelo y Construcción del municipio dichas subclasificaciones.

Se entenderá como clase:

- I. Excelente: Son aquellas construcciones que se encuentran nuevas, por lo que no requieren reparaciones.
- II. Muy bueno: Son aquellas construcciones que se encuentran en estado óptimo de conservación, es decir aun y cuando no se encuentran nuevas se les da mantenimiento periódicamente por lo cual no requieren reparaciones.
- III. Bueno: Una construcción en estado bueno es aquella que requiere o ha recibido reparaciones sin importancia, por ejemplo, pintura, reparaciones de fisuras en repellos, filtraciones de agua sin importancia en tuberías y techos, cambios en pequeños sectores de rodapié, y otros.
- IV. Regular: Una construcción en estado regular es aquella que no ha recibido un óptimo mantenimiento y requiere reparaciones considerables, por ejemplo, pintura, cambios parciales en pisos, cielos, techos, ventanería, y otros.
- V. Malo: Una construcción en mal estado es aquella que requiere reparaciones importantes, por ejemplo, cambio total de cubierta, pisos, cielos, instalaciones mecánicas, y otros.

CAPÍTULO SEGUNDO

DE LA ESTRUCTURA DE LA TABLA DE VALORES UNITARIOS DE CONSTRUCCIÓN

Artículo 36. La interpretación de la Tabla de Valores Unitarios de Construcción se realizará de la siguiente manera:

MUNICIPIO DE CHIHUAHUA			
TABLA DE VALORES PARA EL EJERCICIO FISCAL 2023			
VALORES UNITARIOS DE CONSTRUCCIÓN			
USO	TIPOLOGÍA DE CONSTRUCCIÓN	CLASE	VALOR UNITARIO DE CONSTRUCCIÓN \$ UNIDAD M²

- I. Columna 1. Denominada Uso que corresponda al inmueble, siendo: Habitacional, Comercial o Industrial.
- II. Columna 2. Denominada Tipología de Construcción, siendo Superlujo, Lujo, Bueno, Medio, Económico o Popular.

- III. Columna 3. Denominada Clase, es el grupo al que pertenece un tipo de construcción de acuerdo a su estado de conservación.
- IV. Columna 4. Contiene el valor unitario de construcción (\$/m²), (valor por metro cuadrado de superficie) aplicable al inmueble. Este valor unitario de construcción considera las características de la construcción.

Artículo 37. Una vez determinado el valor unitario de construcción, se habrá de estimar la edad del inmueble, para determinar el factor de demérito que le corresponde de acuerdo a la Tabla de ROSS (Tabla 11).

CAPÍTULO TERCERO

DEL VALOR DE LAS INSTALACIONES ESPECIALES

Artículo 38. La determinación del valor para las instalaciones especiales se ajustará al siguiente procedimiento:

- I. Identificar las instalaciones especiales con las que cuenta el inmueble.
- II. Cuantificar las instalaciones especiales de acuerdo al elemento a considerar, tomando en cuenta la unidad en la que se maneja su valor, es decir, m², m³, ml, lt o pza.
- III. Localizar los elementos en la Tabla de Valores Unitarios para Instalaciones Especiales para la asignación de su valor unitario.

CAPÍTULO CUARTO

DE LA ESTRUCTURA DE LA TABLA DE VALORES UNITARIOS PARA INSTALACIONES ESPECIALES

Artículo 39. La interpretación de la Tabla de Valores Unitarios para Instalaciones Especiales se realizará de la siguiente manera:

MUNICIPIO DE CHIHUAHUA TABLA DE VALORES PARA EL EJERCICIO FISCAL 2023 VALORES UNITARIOS PARA INSTALACIONES ESPECIALES		
TIPO	UNIDAD	VALOR UNITARIO \$/UNIDAD

- I. Columna 1: Denominada Tipo, es el nombre de la instalación especial con la cual cuenta el predio a valuar, localizándose dentro de la Tabla de Instalaciones Especiales.
- II. Columna 2: Denominada Unidad, según el tipo de instalación especial especifica la unidad en que se deberá de contabilizar, siendo por m², m³, ml, lt o pza.
- III. Columna 3: Denominada 2023 valor \$ unidad, contiene el valor correspondiente según la unidad especificada en la columna anterior, aplicable a la instalación especial con la que cuente el predio a valuar.

TÍTULO SEXTO
DE LOS CONDOMINIOS
CAPÍTULO ÚNICO
DEL VALOR CATASTRAL

Artículo 40. Para efectos del presente ordenamiento se entiende por:

- I. Condominio.- Régimen de propiedad de un bien inmueble que otorga a su titular, persona física o moral, el derecho exclusivo de propiedad, uso, goce y disfrute de su unidad privativa y, a la vez, un derecho de copropiedad sobre los bienes de uso común.
- II. Condominio Habitacional.- Son proyectos en donde cada propietario es dueño de una parte del terreno y de la construcción que se encuentre sobre él. Los propietarios comparten áreas comunes de acceso y desplazamiento, así como vialidades y áreas verdes, además de contar con protección y seguridad por medio de un acceso controlado. Los inmuebles construidos en cada unidad están destinados únicamente a la vivienda.
- III. Condominio Mixto.- es el que se origina cuando en un mismo terreno o edificación condominal se presentan ambas condiciones requeridas para los condominios verticales y horizontales, debiéndose especificar cada una de ellas.
- IV. Condominio Vertical.- aquel inmueble construido en varios niveles en donde el uso del suelo de desplante es un elemento común a los condominios; y a la vez coexiste con unidades de propiedad exclusiva. En este caso cada uno de los condóminos tendrá un derecho de propiedad y exclusiva sobre su unidad y además un derecho de copropiedad sobre el suelo y demás elementos y partes comunes del inmueble necesarias para su adecuado uso, goce o disfrute, de acuerdo a la escritura constitutiva y al reglamento de condominio y administración correspondiente.
- V. Condominio Horizontal.- aquel inmueble destinado a construirse o desarrollarse en forma horizontal, donde partes del suelo y otros bienes son susceptibles de apropiación exclusiva coexistiendo un derecho de copropiedad sobre los elementos comunes.
- VI. Condominio Comercial.- Se encuentra en una unidad privada, cuenta con áreas e instalaciones de uso común y están destinados a realizar alguna actividad comercial o de servicios permitidos.

Cada uno de los condóminos tendrá un derecho de propiedad exclusiva sobre el suelo de su propiedad individual y sobre la construcción y un derecho de copropiedad sobre los elementos comunes en los términos de la escritura constitutiva o el reglamento de condominio y administración correspondiente.

Artículo 41. El valor catastral de los condominios se determinará de la siguiente manera:

FÓRMULA	DESCRIPCIÓN
$V_{catc} = (V_{Tp} + V_{Cp} + V_{IE}) + (0.5 V_{Tac} + V_{Cac})$	<p><i>V_{catc}</i> = Valor catastral del condominio <i>V_{Tp}</i> = Valor de terreno del área privativa <i>V_{Cp}</i> = Valor de construcción del área privativa <i>V_{IE}</i> = Valor de las Instalaciones Especiales <i>V_{Tac}</i> = Valor de terreno del área común <i>V_{Cac}</i> = Valor de construcción del área común</p>

Artículo 42. Los propietarios o poseedores ubicarán su inmueble en las Tablas de Valores Unitarios de Suelo y Construcción conforme a lo que le corresponda, e identificarán el valor unitario de suelo y el valor unitario de construcción, aplicables a la superficie de terreno y construcción, si la hubiera, calculando su valor catastral mediante la fórmula prevista anteriormente.

TITULO SÉPTIMO CRITERIOS A CONSIDERAR

CAPÍTULO ÚNICO

PARA LA VALUACIÓN DE TERRENO, CONSTRUCCIONES E INSTALACIONES ESPECIALES EN PREDIOS URBANOS, SUBURBANOS Y RÚSTICOS

Artículo 43. Los deméritos por superficie mayor serán aplicables sólo a predios atípicos a la zona catastral de que se trate. Es decir, el lote que se trate de una reserva de desarrollo no será sujeto a demérito por superficie mayor.

Artículo 44. El Valor Catastral Unitario de Terreno para predios urbanos, suburbanos o rústicos que se adquieran como reservas territoriales para futuros desarrollos, será afectado por un factor del 0.30 del valor de acuerdo al uso de suelo establecido en el Plan Director de Desarrollo Urbano dentro de la carta de Zonificación Secundaria del Plan de Desarrollo Urbano 2040, tomando el valor unitario correspondiente a su uso, colindante(s) o en las cercanías con un radio de 500 metros.

Artículo 45. Los predios que se encuentren como Zonas de Reserva Ecológica se les aplicará un factor de demérito del 50% en el Valor Unitario de Terreno, previa presentación de documentos correspondientes, excepto predios de uso habitacional, comercial, industrial y especial.

Artículo 46. Los lotes que se encuentren en áreas de restricción, como lo son: zonas federales, arroyos, ríos, líneas de alta tensión, vías de ferrocarril, zonas de reserva ecológica, se les aplicará un factor de restricción del 0.50 en la superficie que se vea afectada, previo documento oficial.

Artículo 47. Las vialidades correspondientes a las carreteras estatales Chihuahua-Juárez, Chihuahua-Cuauhtémoc, Chihuahua-Aldama y Chihuahua-Delicias se encuentran considerados en las Tablas de Valores Unitarios de Suelo y Construcción, en la sección de Vialidades, suelo suburbano y rústico.

Artículo 48. Para las cocheras, porches, pasillos techados, terrazas y mezzanine se tomará como base el valor de la construcción principal a la que pertenezca de acuerdo a su tipología de construcción y clase, aplicando un factor de 0.50 ya que su función, estructura y acabados son inferiores a la construcción principal. Este criterio será aplicable a todas las tipologías por igual, sin excepción. Dichas construcciones deben aparecer debidamente desglosadas en el plano catastral, tal como lo solicita el Reglamento de Actividades Comerciales, Industriales y de Servicios para el Municipio de Chihuahua Título Décimo Capítulo Tercero de los Peritos y Planos Catastrales.

Artículo 49. Para los volados se tomará como base el valor de la construcción principal a la que pertenezca de acuerdo a su tipología y clase, aplicando un factor de 0.10 ya que su función, estructura y acabados son inferiores a la construcción principal. (Un volado es parte de una construcción que no tiene algún soporte directo, es aquella parte de la losa que queda flotando o sobresale de la construcción, la cual únicamente se amarra en uno de sus extremos a la losa, trabe, castillo, etc.). Este criterio será aplicable a todas las tipologías por igual, sin excepción. Los volados deben aparecer debidamente desglosados en el plano catastral.

Artículo 50. Para las Instalaciones Especiales se aplicará un demérito, atendiendo sus años de vida útil, con respecto a un porcentaje de depreciación anual. (se anexa tabla 1)

Tabla 1. Maquinaria, otros equipos y herramientas.

CONCEPTO	AÑOS DE VIDA ÚTIL	% DE DEPRECIACIÓN ANUAL
Maquinaria y equipo agropecuario	20	5
Maquinaria y equipo Industrial	20	5
Maquinaria y equipo de construcción	20	5
Sistema de Aire Acondicionado, Calefacción y de Refrigeración Industrial y comercial	20	5
Otros equipos	20	5
Herramientas y Maquinaria-Herramienta	20	5

Artículo 51. En caso de que no se haya asignado valor unitario al suelo de algún sector o zona, o que habiéndose asignado varíen las características esenciales en el periodo de su vigencia, la autoridad catastral municipal podrá fijar la zona y valores unitarios tomando como base los aprobados para otro sector catastral con características similares.

Artículo 52. Al inmueble que cuente con frente a una vialidad y no tenga un uso de suelo comercial, se le podrá aplicar el valor unitario de suelo habitacional que le corresponda según su ubicación, previa inspección y verificación por la Subdirección de Catastro.

En urbano se anexará carta de uso de suelo emitida por la Dirección de Desarrollo Urbano y Ecología; para los predios suburbanos y rústicos deberá anexarse constancia de productor emitida por la Dirección de Desarrollo Rural.

TITULO OCTAVO DE LOS FACTORES DE INCREMENTO Y DEMÉRITO

CAPÍTULO PRIMERO PARA SUELO URBANO

Artículo 53. Para los efectos de las presentes Tablas de Valores de Suelo y Construcción se entenderá por:

- I. Factor de demérito: Es la disminución expresada numéricamente como inferior a la unidad que, bajo criterios técnicos, reducen el valor unitario de un bien inmueble, a partir del análisis del tipo o clase de suelo o inmueble, ubicación, cercanía a vías de comunicación y centros de población, zonificación, normatividad aplicable, así como las condiciones hidrológicas, humedad o cualquier otra circunstancia que pueda influir negativamente en el resultado de la valuación.
- II. Factor de incremento: El incremento expresado numéricamente superior a la unidad y que bajo criterios técnicos incrementan el valor unitario de un bien inmueble, a partir del análisis del tipo o clase de suelo o inmueble, zonificación y normatividad aplicable, ubicación, cercanía a vías de comunicación y centros de población que pueda influir positivamente en el resultado de la valuación.

Artículo 54. Un predio urbano es el que se encuentre ubicado dentro de los límites de algún centro de población; y los que, encontrándose fuera de los límites de algún centro de población, por su uso de suelo y que cuente con más de dos servicios.

Artículo 55. En un predio regular e irregular, se multiplicará la superficie correspondiente por los factores resultantes de tierra, de cada fracción del predio.

LOTE TIPO. - Es el lote predominante en la zona o calle en la que se ubique un predio determinado. Considerando sus características físicas, es decir, su área, frente y fondo; de acuerdo a la zonificación que dictamina la Dirección de Desarrollo Urbano y Ecología.	<u>LOTE REGULAR</u> Son aquellos lotes semejantes a los lotes tipos.
	<u>LOTES IRREGULARES</u> Son aquellos que no se asemejan al lote tipo.

Artículo 56. El Factor Resultante de Terreno para Predio Urbano es el factor que se obtiene de multiplicar el número de variables que puedan incrementar o demeritar de forma directa el valor del Terreno, siendo diversa la cantidad de dichas variables que puedan incidir en el valor.

Artículo 57. Los factores de ajuste que serán utilizados en la valuación:

- I. Factor de topografía (Ft)
- II. Factor de ubicación (Fu) (en los casos que aplique):
 - A. Factor de esquina (Fe)
- III. Factor de forma (Ff) (en los casos que aplique):
 - A. Factor de franja en vialidad comercial (Ffc)

- B. Factor de forma irregular (Ffi)
- C. Factor de frente (Ffr)
- D. Factor de exceso de fondo (Fef)
- IV. Factor de superficie (Fs)
- V. Factor de residual (Fr)
- VI. Factor de giro (Fg)

Nota: Si las características particulares de un lote lo hicieran quedar fuera de los factores anteriormente mencionados; el factor del lote será igual a 1.

Artículo 58. El Factor de Topografía (Ft) pretende calificar al predio por las variaciones de elevación que presenta su superficie con respecto a su acceso principal, se puede dividir la topografía del predio en dos factores determinantes; pendiente de elevación o hundimiento del predio. Se aplica de acuerdo a la tabla 2.

Artículo 59. La pendiente es la inclinación respecto de la calle expresada en porcentaje, originada por su topografía pendiente ascendente o descendente, la cual será el resultado de dividir la altura "h" del desnivel entre la longitud de la profundidad del predio "l":

FÓRMULA	DESCRIPCIÓN
$p = \frac{h}{l}$	<p><i>p</i> = pendiente <i>h</i> = desnivel promedio <i>l</i> = longitud</p>

Este ajuste se realiza cuando existe una diferencia en el nivel del terreno con relación al nivel de banqueta ($N \pm 0.00$). La pendiente será el resultado de dividir el desnivel promedio del terreno entre la longitud promedio del mismo y de acuerdo a la tabla, se aplicará el demérito correspondiente. El desnivel se obtendrá en base a inspección física y datos espaciales del Sistema de Información Geográfica Municipal SIGMUN.

Tabla 2. Factor por Topografía.

TOPOGRAFIA	EJEMPLO	FACTOR POR TOPOGRAFIA						
		1-5%	5.1-10%	10.1-20%	20.1-30%	30.1-40%	40.1-50%	Mas del 50.1%
NIVEL		1.00	N/A	N/A	N/A	N/A	N/A	N/A
ELEVADA		1.00	0.95	0.90	0.85	0.80	0.70	0.65
HUNDIDA		1.00	1.00	0.95	0.90	0.85	0.80	0.75

Artículo 60. El factor de ubicación (Fu) aplica cuando un predio puede llegar a tener diferentes tipos de ubicación dentro de una manzana, esta es una característica de incremento fundamentalmente, pues depende del número de calles que le dan acceso al inmueble en cuestión, de modo que será más aprovechable un predio que cuente con dos calles que le provean la posibilidad de acceso, y todavía más lo será uno que cuente con posibilidad de acceso desde cuatro calles diferentes. En el caso de los predios que poseen un derecho de paso, es decir, en los que se accede a través de otro predio ajeno, existirá un demérito por esta situación. Se aplicarán de acuerdo a las tablas mostradas 3 y 4.

A continuación, en la imagen 1 se muestran los diferentes tipos de ubicaciones del predio dentro de una manzana, en la tabla 3 se describen los factores de incremento y demérito que le corresponden, así como también, los predios que son afectados por una infraestructura.

Imagen 1. Ubicación del predio en la manzana.

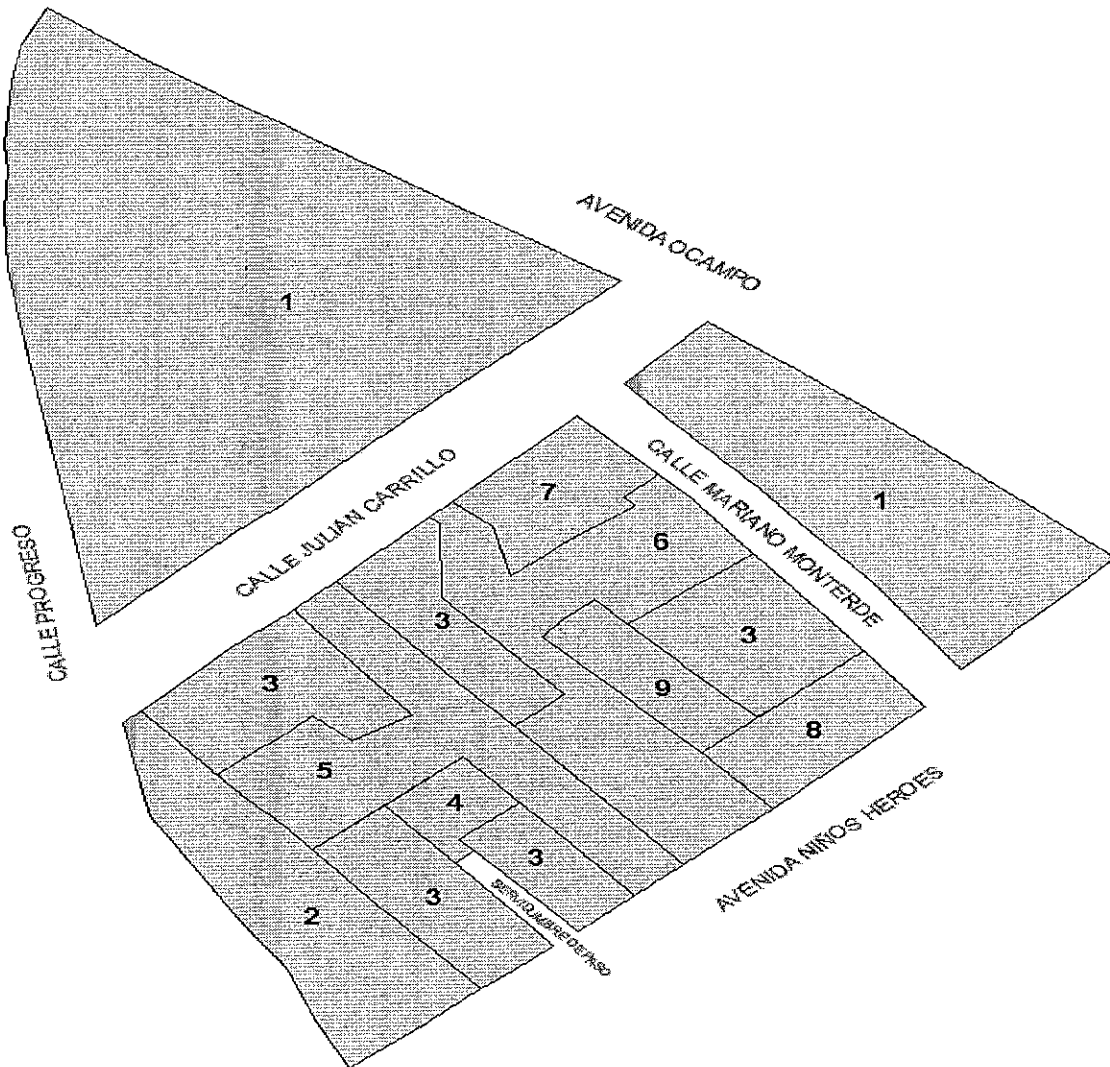


Tabla 3. Factor de Ubicación.

LOTE	TIPO DE PREDIO	VALOR UNITARIO DE TERRENO	FACTOR DE INCREMENTO O DEMÉRITO
1	Manzanero	Promedio de los valores unitarios de los n números de frentes del predio, habitacional, vialidad o zona homogénea de valor.	1.25
2	Cabecera de manzana	Valor promedio de la vialidad más alta y zona habitacional.	1.20
3	Intermedio regular	Valor unitario de acuerdo al frente del predio de zona habitacional, comercial, vialidad, industrial o zona homogénea de valor.	1.00
4	Interior con acceso propio, paso de servidumbre	Valor unitario de acuerdo a su acceso al predio a su zona habitacional, vialidad o zona homogénea de valor.	0.70
5	Intermedio con 2 frentes a distintas calles	Valor promedio de los dos frentes de zona habitacional, vialidades o zona homogénea de valor.	1.15
6	Intermedio con 3 frentes a distintas calles	Valor promedio de los tres frentes de zona habitacional, vialidades o zona homogénea de valor.	1.15
7	En esquina irregular	Valor promedio de los dos frentes, acuerdo al valor de la zona habitacional, vialidades o zona homogénea de valor.	Ver tabla anexa 4 (Factor de esquina)
8	En esquina regular	Valor promedio de los dos frentes, acuerdo al valor de la zona habitacional, vialidades o zona homogénea de valor.	Ver tabla anexa 4 (Factor de esquina)
9	Interior sin acceso propio	Valor unitario de acuerdo a valor de la zona habitacional.	0.5
	Área Común	Valor unitario de acuerdo a su fraccionamiento, plaza o condominio	0.50 (valor privativo)
	Área Proindiviso	Valor unitario de acuerdo a su fraccionamiento, plaza o condominio	1 (Valor privativo)
	Finca habitacional frente a vialidad	Valor unitario de acuerdo a la zona habitacional, ANEXAR USO DE SUELO	(Valor de colonia)
	Frente a puente	Valor unitario de la vialidad o zona homogénea de valor.	0.85
	Frente a Estación Transporte Colectivo o ruta troncal (sin estacionamiento propio)	Valor unitario de vialidad o zona homogénea de valor.	0.80

Artículo 61. El Factor de Predios en Esquina (Fe) son los predios que cuentan con dos frentes a diferentes calles y se intersecan entre sí, presentan más de un acceso, lo cual brinda plusvalía al predio. Con base en ello, al practicar la valuación se considera un incremento y estará en función de la zona y tendrá las siguientes consideraciones:

- I. No se asignará este incremento a aquellos predios cuyas esquinas formen esquinas de ángulos menores a 45° o mayores a 135°, medidos en base a datos cartográficos, plano catastral presentado y datos espaciales del Sistema de Información Geográfica Municipal SIGMUN.

Tabla 4. Factor por esquina.

USO	FACTOR
Habitacional	1.05
Comercial	1.15
Industrial	1.10
Rústico o suburbano	1
Plaza	1
Complejo o parque industrial	1
Condominios	1

Artículo 62. El Factor por su forma (Ff) según corresponda, según la forma del predio a valuar se divide en los siguientes factores:

I. **El factor de franja en vialidad comercial (Ffc)** es aplicable sólo para lotes intermedios en vialidad comercial sin considerar el factor de frente-fondo, al igual no se aplicará en estos casos el factor de dos frentes en caso de existir. Si el predio excede del fondo del lote tipo para manzana, colonia o desarrollo; éste se dividirá en tres superficies iguales, de acuerdo a la formula siguiente:

FÓRMULA	DESCRIPCIÓN
$Supfranja = \frac{St}{3}$	<i>Supfranja = Superficie de cada franja</i> <i>St = Superficie total del predio</i>

Tabla 5. Factor de franja en vialidad comercial según fracción de franja.

FRANJA	FACTOR
1ra (A vialidad)	1.00
2da (Intermedio)	0.80
3ra (Fondo)	0.64

Según la superficie de cada franja se aplica lo siguiente:

a) Franjas menores de 5000m²: cada una de las franjas se multiplicará por los factores correspondientes en la tabla 5, aplicando a la primera franja que da a vialidad el factor de franja (Ff) de 1, a la segunda franja (intermedia) el factor de 0.80 y a la tercera franja (fondo) 0.64.

b) Franjas mayores de 5000m²: cada una de las franjas se multiplicará por los factores correspondientes en la tabla 5 y se le aplicará el factor de Superficie (Fs) (ver tabla 8), además se considerará el valor promedio de la vialidad con el valor de la zona habitacional (en caso de que exista zona industrial este será el que se considerara para el promedio).

EJEMPLO 1
PREDIO MENOR DE 5,000.00 M²



Fórmula: $Supfranja = \frac{St}{3}$

Superficie total del predio=
4,500 m²

$$Supfranja = \frac{4,500mts^2}{3} = 1,500mts^2$$

es menor a 5000 mts²


Aplicar el Factor de Franja en vialidad comercial de acuerdo a la tabla 5.

FRANJA	FACTOR
1ra : 1,500 m ²	1.00
2da: 1,500 m ²	0.80
3ra: 1,500 m ²	0.64

Para determinar el valor de terreno multiplicar la superficie de la franja por el factor que les corresponda y el valor de la vialidad en el que se encuentre:

1500 mts²x1.00x(valor de vialidad)
1500 mts²x0.80x(valor de vialidad)
1500 mts² x0.64x(valor de vialidad)

EJEMPLO 2
PREDIO MAYOR DE 5,000.00 M²



Fórmula: $Supfranja = \frac{St}{3}$

Superficie total del predio= 26,001.06 m²

$$Supfranja = \frac{26,001.06mts^2}{3} = 8,667.02mts^2$$

es mayor a 5000 mts²

Aplicar el Factor de Franja en vialidad comercial de acuerdo a la tabla 5 por el factor de Superficie según corresponda de la tabla 8.

Según la tabla 8 para este caso la superficie está entre 5,000 m² y 10,000 m² por lo que se Fs= 0.925

FRANJA	FACTOR	FACTOR DE SUPERFICIE	FACTOR TOTAL
1ra:8,667.02 m ²	1.00	0.925	0.925
2da:8,667.02 m ²	0.80	0.925	0.74
3ra:8,667.02 m ²	0.64	0.925	0.592

Para determinar el valor de terreno multiplicar la superficie de la franja por el factor total y el valor promedio entre la vialidad y la colonia en el que se encuentre:

8667.02mts² x 0.925 x (valor promedio de vialidad y zona habitacional)
8667.02mts² x 0.74 x (valor promedio de vialidad y zona habitacional)
8667.02mts² x 0.592 x (valor promedio de vialidad y zona habitacional)

II. Se demeritará por el **factor de forma irregular (Ffi)** tomando en cuenta el potencial de aprovechamiento que la forma del terreno le da al mismo para edificar sobre el, para ello se considera que las superficies regulares son mejores para desarrollar proyectos arquitectónicos.

FÓRMULA	DESCRIPCIÓN
$Ffi = \frac{Sup_{rest}}{Sup_l} \times 100$	<p><i>Ffi</i> = factor de forma irregular <i>Sup_{rest}</i> = Superficie restante <i>Sup_l</i> = Superficie del lote</p>

Para calcular la superficie restante es necesario determinar un rectángulo regular inscrito dentro del predio irregular, teniendo por lado menor parte o todo el frente del predio, tenga a su vez la máxima superficie posible. Calcule la superficie del rectángulo y resta a la superficie total del predio y esa será el área restante a la cual se le aplique el demérito de acuerdo a la Tabla 6.

FÓRMULA	DESCRIPCIÓN
$Sup_{rest} = Sup_t - Sup_{rri}$	<p><i>Sup_{rest}</i> = Superficie restante <i>St</i> = Superficie total del predio <i>Srri</i> = Superficie rectángulo regular inscrito</p>

Determinando el porcentaje del factor se demeritará según lo establecido en la Tabla 6.

Tabla 6. Factor de forma irregular.

ÁREA RESTANTE	SUPERFICIE	FACTOR
De 1 % al 25 %	Excedente	0.95
De 26 % al 49 %	Excedente	0.90
De 50 % o más	Excedente	0.85


De acuerdo a lo anterior se muestra el siguiente ejemplo:

ESQUEMA DEL PREDIO					
FÓRMULAS:	DE ACUERDO AL ESQUEMA DEL PREDIO:	FACTOR POR FORMA IRREGULAR:			
$Ffi = \frac{Sup_{rest}}{Sup_l} \times 100$ $Sup_{rest} = Sup_t - Sup_{rri}$	$Sup_{rest} = 545 \text{ m}^2 - 288 \text{ m}^2$ $Sup_{rest} = 257 \text{ m}^2$ $Ffi = \frac{257 \text{ m}^2}{545 \text{ m}^2} \times 100 = 47.15\%$	<p>(Según porcentaje obtenido y en base a la tabla 6)</p> <table border="1"> <tr> <td>De 26 % al 49 %</td> <td>Excedente</td> <td>0.90</td> </tr> </table> <p style="text-align: center;">Ffi = 0.90</p>	De 26 % al 49 %	Excedente	0.90
De 26 % al 49 %	Excedente	0.90			

III. **Factor de frente (Ffr)** aplica cuando el frente de un predio tiene una longitud menor de 6.00 metros. El valor del terreno sufrirá un demérito, el cual será proporcional a la longitud del frente con respecto al frente mínimo de 6.00 metros. En ningún caso se considerará un frente menor de 1.50 metros de longitud. El demérito no aplicará en aquellos predios ubicados en colonias o fraccionamientos donde más del 90% de los predios están diseñados a partir de frentes menores a 6.00 metros, como es el caso de fraccionamientos o unidades de interés social, situación que obliga a que dicho ajuste ya esté considerado en el análisis del valor catastral unitario de suelo urbano publicado. En estos casos y en el de los predios mayores de 6.00 metros, el factor será igual a 1.

FÓRMULA	DESCRIPCIÓN
$F_{fr} = \sqrt{\frac{f}{k}}$	<p>F_{fr} = factor de frente</p> <p>f = Frente del predio</p> <p>k = Factor igual a 6</p>

De acuerdo a lo anterior se muestra el siguiente ejemplo:

FÓRMULA	EJEMPLO
$F_{fr} = \sqrt{\frac{f}{k}}$	<div style="display: flex; align-items: center;"> <div style="flex: 1;"> $F_{fr} = \sqrt{\frac{5}{6}} = .9128$ $F_{fr} = .9128$ <p>Factor aplicable a toda la superficie del terreno</p> </div> <div style="flex: 1;">  </div> </div>

IV. **Factor de exceso de Fondo (predio atípico dentro de una manzana) (Fef)** se basa en que las fracciones más cercanas al acceso de un terreno, es decir, a la calle; tienen mayor valor que las más alejadas, por lo que el valor del predio será demeritado en caso de que la medida de su fondo o largo exceda una determinada proporción relativa a la magnitud de su frente o ancho, es decir, aquellos predios atípicos dentro de una manzana con superficies tipo.

FÓRMULA	DESCRIPCIÓN
$F_{ef} = \frac{Sup_{exc}}{Sup_t} \times 100$	<p>F_{ef} = Factor de exceso de fondo</p> <p>Sup_{exc} = Superficie excedente</p> <p>Sup_t = Superficie total del predio</p>

Para determinar la superficie excedente se resta la superficie del lote tipo de la manzana a la superficie total del predio atípico.


FÓRMULA	DESCRIPCIÓN
$Sup_{exc} = Sup_t - Sup_{lt}$	<p>Sup_{exc} = Superficie excedente</p> <p>St = Superficie total del predio</p> <p>S_{lt} = Superficie lote tipo de la manzana</p>

Sólo a la superficie excedente al lote tipo se demeritará en función del porcentaje, de acuerdo con la Tabla 7.

Tabla 7. Factor por exceso de fondo.

EXCESO DE FONDO	SUPERFICIE	FACTOR
De 1 % al 25 %	Excedente	0.95
De 26 % al 49 %	Excedente	0.90
De 50 % o más	Excedente	0.85

De acuerdo a lo anterior se muestra el siguiente ejemplo:


FÓRMULAS:	EJEMPLO:				
<p>Para exceso de fondo:</p> $Fef = \frac{S_{exc}}{S_t} \times 100$ <p>Para superficie excedente:</p> $S_{exc} = (S_t - S_{lt})$	$S_{exc} = (307 - 215) = 92$ $Fef = \frac{92}{307} \times 100 = 29.96\%$ <p>El factor que le corresponde es de 0.90 de acuerdo al porcentaje respecto a la Tabla 7 solo aplicable al excedente de superficie.</p> <table border="1"> <tr> <td>De 26 % al 49 %</td> <td>Excedente</td> <td>0.90</td> </tr> </table>	De 26 % al 49 %	Excedente	0.90	
De 26 % al 49 %	Excedente	0.90			

Artículo 63. Factor de Superficie (Fs) para aplicar este factor deberá utilizarse la superficie del lote tipo (de la manzana, del asentamiento humano o del uso de suelo que tenga el predio a valorar) o definirla.

a) Para predios mayores al lote tipo y menores a 5,000.00 m2.

FÓRMULA	DESCRIPCIÓN
$Fs = 0.75 + \frac{0.4 \times Sup_{lt}}{Sup_{lv}}$	$F_s =$ Factor de Superficie $Sup_{lt} =$ Superficie de lote tipo $S_{lv} =$ Superficie de lote valuado

De acuerdo a lo anterior se muestra el siguiente ejemplo:

Solo para predios atípicos que se encuentren colindando con lotes tipo, sin frente a vialidad.		
FÓRMULA	EJEMPLO	
$F_s = 0.75 + \frac{0.4 \times Sup_{it}}{Sup_{iv}}$	$F_s = 0.75 + \frac{0.4 \times 300mts^2}{2400}$ $F_s = 0.75 + 0.05$ $F_s = 0.80$	

b) Para predios mayores a 5000 m².

Para predios con superficie mayor a 5,000 m² se afectan por el factor de la Tabla 8:

Tabla 8. Factor de Superficie.

SUPERFICIE	FACTOR
5,001 a 10,000 M ²	0.925
10,001 a 20,000 M ²	0.85
20,001 a 40,000 M ²	0.75
40,001 a 80,000 M ²	0.65
80,001 a 160,000 M ²	0.60
Más de 160,000 M ²	0.50

Artículo 64. Factor de Residual (Fr). Aplicable a predios urbanos, suburbanos o rústicos que se adquirieran como reservas territoriales para futuros desarrollos, será afectado por un factor del 0.30 del valor de acuerdo al uso de suelo establecido en el Plan Director de Desarrollo Urbano dentro de la carta de Zonificación Secundaria del Plan de Desarrollo Urbano 2040, tomando el valor unitario correspondiente a su uso ya sea de suelo habitacional, comercial, vialidades, industrial, zona homogénea, suburbano, rústico, colindante(s) o en las cercanías con un radio de 500 metros.





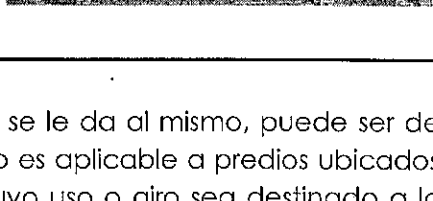

- I. Predio de reserva territorial. Es el que se encuentra dentro de la mancha urbana y es colindante o en cercanía con alguna vialidad, Fraccionamiento, Colonia o Plaza Comercial y es susceptible de ser urbanizado según lo determine la autoridad municipal, con base al Plano de Usos, Reservas y Destinos, descrito dentro del Reglamento de Desarrollo Urbano Sostenible del Municipio de Chihuahua capítulo quinto De las Normas Técnicas del Desarrollo Urbano Sostenible, sección primera De los Usos, Reservas y Destinos.
- II. Urbanización.- Urbanizar consiste en dotar a todos los lotes resultantes de una subdivisión de infraestructura vial, sanitaria y energética, con sus obras de alimentación y desagües; de

plantaciones y obras de ornato; obras de defensa y servicios de terreno; equipamiento y áreas verdes, proporcionales a las densidades fijadas por el instrumento de planificación territorial correspondiente.

- III. Deméritos de Urbanización. - Es el factor que se aplicará al valor inicial del predio en relación a la zona donde se encuentra, de acuerdo a los avances de urbanización que se tengan en el momento de la inspección.

Para urbanizar hay que atenerse a las normas de urbanización presentes en la ordenanza y además requerir permisos de obras de urbanización, lo que significa que el proyecto de urbanización debe ser aprobado.

Tabla 9. Demérito de Urbanización.

	Factor		
CONDICIONES GENERALES			
Valor Residual	0.30		
ESTRUCTURAS			
Base	0.10		
Guarnición	0.02		
Sub- rasante	0.07		
	0.19		
AGUAS			
Instalación de agua	0.10		
	0.10		
DRENAJE/ DRENAJE/ ALCANTARILLADO SANITARIO			
Instalación drenaje/ alcantarillado sanitario	0.11		
	0.11		
PAVIMENTOS/ BANQUETAS			
Pavimento asfáltico	0.07		
Pavimento de concreto	0.07		
Banquetas	0.02		
Rampas	0.01		
	0.17		
ARBOLES/ EQUIPAMIENTO			
Arbolización	0.01		
Señalamiento vial	0.01		
Hidrante	0.01		
	0.03		
ALUMBRADO/ TELEFONIA			
Red eléctrica	0.07		
Alumbrado público	0.02		
Telefonía	0.01		
	0.10		
	Σ= 1.00		

Artículo 65. El Factor de Giro (Fg) se refiere al uso o actividad que se le da al mismo, puede ser de variada índole y devenga ganancias o dividendos. Este incremento es aplicable a predios ubicados dentro de suelo habitacional, es decir, en zonas habitacionales cuyo uso o giro sea destinado a la comercialización, de acuerdo a la Tabla 10.

Tabla 10. Factor de giro.

USO/GIRO	FACTOR DE MÉRITO
Pedios destinados a la comercialización de materiales pétreos (arena, grava, piedra, tierra para jardín, entre otros)	1.2
Pedios destinados a estacionamientos públicos.	1.2
Pedios destinados a yonkes.	1.2
Pedios destinados a la comercialización de autos.	1.2
Pedios destinados a viveros.	1.2
Pedios con estructuras para anuncio o antenas con una superficie de construcción menor al 20% de la superficie total de terreno.	1.2
Terrenos que se encuentren en fraccionamientos o Colonias como reserva comercial y no tengan un valor de vialidad.	1.2
A los pedios en los cuales se encuentre con construcciones como lo son una plaza comercial y que no se encuentren en el Apartado de zona comercial y zona industrial en las Tablas de Valores vigentes.	1.4
A los pedios en los cuales se encuentre con construcciones como lo son escuelas (de cualquier nivel), hospitales, torres de consultorios (de tres niveles en adelante), panteones, aeropuertos y rellenos sanitarios que no se encuentren sobre vialidad en las Tablas de Valores vigentes.	1.4
Pedios a los cuales se les dé uso de tianguis.	1.2
Pedios destinados a comercialización de cualquier tipo y que no se encuentren sobre vialidad, zona homogénea, zona industrial o zona comercial en las Tablas de Valores vigentes.	1.2

CAPÍTULO SEGUNDO

FACTORES DE DEMÉRITO PARA CONSTRUCCIONES URBANAS, SUBURBANAS Y RUSTICAS

Artículo 66. Para determinar el demérito para construcciones terminadas y en avance de obra de construcción, se utiliza el criterio de la edad del bien en cuestión expresada en años y el demérito, permitiendo calcular una depreciación más acorde con la realidad.

Artículo 67. Este método considera los siguientes principios básicos:

- I. La depreciación es la pérdida de valor que no puede ser recuperada con gastos de mantenimiento.
- II. Las reparaciones pueden aumentar la durabilidad del bien.
- III. Un bien regularmente conservado se deprecia de modo regular, en tanto que un bien mal conservado se deprecia más rápidamente.

Artículo 68. El procedimiento para utilizar la Tabla de Ross:

- I. Para determinar el demérito por edad, es necesario conocer el inmueble o en su caso tener una inspección física por medio de los instrumentos de verificación.

- II. Determinar la edad del inmueble.
- III. Con los datos de edad del inmueble se busca en la Tabla de ROSS (Tabla 11) el demérito que le corresponde para aplicarlo al Valor Unitario de la Construcción o en su caso instalaciones especiales.

Tabla 11. Tabla de demérito por edad (MÉTODO DE ROSS)

EDAD	DEMÉRITO	EDAD	DEMÉRITO	EDAD	DEMÉRITO
0	0.9750	21	0.8653	41	0.6952
1	0.9730	22	0.8579	42	0.6856
2	0.9709	23	0.8504	43	0.6759
3	0.9676	24	0.8428	44	0.6661
4	0.9642	25	0.8350	45	0.6562
5	0.9601	26	0.8271	46	0.6463
6	0.9560	27	0.8190	47	0.6362
7	0.9513	28	0.8109	48	0.6261
8	0.9466	29	0.8026	49	0.6156
9	0.9414	30	0.7943	50	0.6050
10	0.9362	31	0.7858	51	0.5949
11	0.9306	32	0.7772	52	0.5847
12	0.9249	33	0.7685	53	0.5741
13	0.9189	34	0.7597	54	0.5635
14	0.9128	35	0.7507	55	0.5528
15	0.9064	36	0.7414	56	0.5420
16	0.9000	37	0.7326	57	0.5311
17	0.8933	38	0.7234	58	0.5202
18	0.8866	39	0.7141	59	0.5092
19	0.8796	40	0.7047	60	0.4981

Artículo 69. El avance de obra para predios que están en proceso de construcción, se considera darle el demérito según el avance de obra en el que se encuentra la construcción. La Tabla 12 describe el concepto y el avance general de una construcción porcentual desde el inicio hasta el término de cada concepto hasta llegar al término de la primera planta.

Artículo 70. En caso de una construcción con un nivel mayor de un piso se considera la Tabla 13, esto porque los conceptos de obra y el avance es diferente y no aplican los conceptos de preliminares y cimentación y subestructura.

Las siguientes tablas aplicarán para los predios en proceso de construcción:

Tabla 12. Avance de obra para Construcción de primer piso.

CONCEPTO		INICIO	TERMINADO	FACTOR
PRELIMINARES	LIMPIEZA, TRAZO Y NIVELACION	0%	5.50%	0.0550
				0.0550
CIMENTACION Y SUBESTRUCTURA	ZAPATA, TRABES, DADOS Y FIRME DE DESPLANTE	5.50%	15.90%	0.1050
				0.1050
SUPERESTRUCTURA	LOSA PLANA O ALIGERADA	15.90%	40.55%	0.0817
	CASTILLOS			0.0817
	COLUMNA DE CONCRETO			0.0817
				0.2450
CUBIERTA EXTERIOR	APLANADO PULIDO	40.55%	59.75%	0.0244
	PINTURA			0.0244
	REPISON DE CONCRETO			0.0244
	PUERTA EXTERIOR			0.0244
	PUERTA METALICA			0.0244
	IMPERMEABILIZACION			0.0244
	MURO DE BLOCK DE CONCRETO			0.0244
	VENTANAS			0.0244
				0.1950
CONSTRUCCION INTERIOR	MURO BLOCK DE CONCRETO	59.75%	79.80%	0.0222
	YESO			0.0222
	MARMOL			0.0222
	AZULEJO			0.0222
	PUERTAS INTERIORES			0.0222
	PISO CERAMICA/MOSAICO/PORCELANATO U OTRO			0.0222
	APLANADO YESO			0.0222
	PISO CEMENTO PULIDO CONCRETO			0.0222
	PINTURA			0.0222
				0.2000
INSTALACIONES MECANICAS	PAQUETE HIDROSANITARIO(LAVABO+W C+LAVADERO+REGADERA+CALENTADOR)	79.80%	90.95%	0.0550
	INSTALACION DE GAS			0.0550
				0.1100
INSTALACIONES ELECTRICAS	CONTACTOS	90.95%	100.00%	0.0225
	SOCKET			0.0225
	PORTALAMPARA			0.0225
	INTERRUPTORES			0.0225
				0.0900
				Σ 1.00

NOTA: El porcentaje (%) de avance en otros niveles a partir del segundo piso se tomará por separado de acuerdo a la Tabla 13.

Tabla 13. Avance de obra para Construcción a partir del segundo nivel.

CONCEPTO		INICIO	TERMINADO	FACTOR
PRELIMINARES	LIMPIEZA, TRAZO Y NIVELACION	NO APLICA		
CIMENTACION Y SUBESTRUCTURA	ZAPATA, TRABES, DADOS Y FIRME DE DESPLANTE	NO APLICA		
SUPERESTRUCTURA	LOSA PLANA O ALIGERADA	27.99%	50.50%	0.0933
	CASTILLOS			0.0933
	COLUMNA DE CONCRETO			0.0933
				0.2799
CUBIERTA EXTERIOR	APLANADO PULIDO	27.99%	50.50%	0.0281
	PINTURA			0.0281
	REPISON DE CONCRETO			0.0281
	PUERTA EXTERIOR			0.0281
	PUERTA METALICA			0.0281
	IMPERMEABILIZACION			0.0281
	MURO DE BLOCK DE CONCRETO			0.0281
	VENTANAS			0.0281
				0.2250
CONSTRUCCION INTERIOR	MURO BLOCK DE CONCRETO	50.50%	74.00%	0.0261
	YESO			0.0261
	MARMOL			0.0261
	AZULEJO			0.0261
	PUERTAS INTERIORES			0.0261
	PISO CERAMICA/MOSAICO/PORCELANATO U OTRO			0.0261
	APLANADO YESO			0.0261
	PISO CEMENTO PULIDO CONCRETO			0.0261
	PINTURA			0.0261
				0.2350
INSTALACIONES MECANICAS	PAQUETE HIDROSANITARIO(LAVABO+W C+LAVADERO+REGADERA+CALENTADOR)	74.00%	88.00%	0.0700
	INSTALACION DE GAS			0.0700
				0.1400
INSTALACIONES ELECTRICAS	CONTACTOS	88.00%	100.00%	0.0300
	SOCKET			0.0300
	PORTALAMPARA			0.0300
	INTERRUPTORES			0.0300
				0.1200
				Σ 1.00

TITULO NOVENO DE LOS PREDIOS SUBURBANOS Y RÚSTICOS

CAPÍTULO PRIMERO ASPECTOS A CONSIDERAR

Artículo 71. Para los efectos de los Valores Unitarios de Predios Suburbanos y Rústicos se entenderá por:

- I. Predio suburbano.- Los bienes inmuebles ubicados fuera de los perímetros de las poblaciones, con valores de mercado intermedios entre los urbanos y los rústicos, determinados por su proximidad a las poblaciones en proceso de crecimiento, aun cuando estén destinados a la explotación agrícola, pecuaria o industrial rural. Quedarán también comprendidos dentro de esta clasificación, los predios destinados a fraccionamientos denominados "campestres" o "granjas", o cualquier otro que sea fraccionado o lotificado y, en general, todas aquellas zonas fuera de los perímetros poblacionales donde se presten los servicios municipales de agua potable y energía eléctrica como máximo.
- II. Predio rústico.- El que se encuentra ubicado fuera del límite del centro de población, y su destino sea de producción agropecuaria, forestal, frutícola, minera o actividades equiparables;
- III. Riego.- Tierras de riego se refiere a terrenos que, debido a obras artificiales, disponen de agua suficiente para sostener en forma permanente los cultivos propios de cada región, con independencia de la precipitación pluvial.
 - a. Riego mecanizado.- El pivote central es un sistema de riego el cual consiste en llevar el agua de riego hasta los cultivos mediante una tubería metálica, la que es montada sobre torres de metal que se mueven sobre conjuntos de ruedas, de modo que el pivote gira en círculos manteniendo uno de sus extremos fijos en el centro del campo. A todo lo largo de la tubería cuelgan aspersores, distribuidos de acuerdo a los requerimientos, cuyas cabezas de riego pueden ser ubicadas a distancias variables del suelo.
 - b. Riego por aspersión.- un sistema de riego por aspersión aplica el agua en forma de lluvia a las parcelas, el cual consiste en una red de tuberías con aspersores acoplados con ellos, arreglados de tal manera, que puedan distribuir uniformemente el agua en toda el área a regar, el objetivo de este sistema es que se filtre el agua en el mismo punto que cae y así obtener mayores eficiencias de aplicación del agua. Es un sistema de riego que se adapta a cultivos como nogales, alfalfa y en general a cultivos de cobertura total.
 - c. Riego por Goteo.- este tipo de sistema se utiliza generalmente para cultivos en hileras formando franjas de humedecimiento a lo largo del cultivo tales como hortalizas, chile, cebolla. Una de las ventajas de este sistema es que en él se obtienen menores pérdidas de agua y no requieren mucha presión de trabajo.
 - d. Riego rodado o por gravedad.- un sistema de riego donde el agua fluye por efecto de gravedad, utilizando el suelo como parte de su sistema de distribución del agua; en este tipo de sistema la eficiencia de aplicación es baja debido a las pérdidas de agua que

se producen por escorrentía e infiltración. Una de sus ventajas de este tipo de sistemas es su simplicidad en sus instalaciones e infraestructura y su fácil mantenimiento, debido a que no requieren de mano de obra especializada.

- IV.** Huertos.- Son sistemas integrados de producción, que combinan funciones físicas, económicas y sociales, están localizados generalmente en un área cercana a la vivienda de la familia. Entre las funciones físicas están el almacenamiento, lavado y secado de los alimentos. Entre las funciones económicas están las actividades productivas, como el huerto mixto, que incluye alimentos, árboles frutales, forraje, condimentos, plantas medicinales. Los huertos producen una variedad de alimentos complementarios como vegetales, frutas, hortalizas, animales menores y otros productos, están dirigidos tanto al consumo familiar como a su comercialización. FAO, 2000.
- a. Huerto en decadencia.- cuando la hortaliza se deja de trabajar, no se le dan los cuidados, por lo tanto, empieza a haber pérdidas en la producción.
 - b. Huerto en desarrollo.- es el tiempo que se requiere para llegar al punto de equilibrio en base a los cuidados que necesita la hortaliza para empezar a producir.
 - c. Huerto en producción.- es cuando la hortaliza comienza su vida productiva y genera una ganancia monetaria para el productor.
- V.** Predio agrícola.- Los suelos utilizados para el cultivo de vegetales, repuntan las tierras rústicas que no estén efectivamente dedicadas a alguna otra actividad económica, Ley Agraria Federal, art.116.
- VI.** Tierras de temporal.- Terrenos en los que el agua necesaria para que los cultivos completen su ciclo vegetativo proviene exclusivamente de la precipitación pluvial. Compendio de estadística ambiental, 2009.
- VII.** Tierras ejidales.- Las que han sido dotadas al núcleo de población ejidal o incorporadas al régimen ejidal.
- VIII.** Las Tierras Parcela.- Son superficies asignadas por la asamblea a los integrantes de un ejido o comunidad; acto a partir del cual corresponde a los ejidatarios o comuneros su uso y disfrute en términos de la Ley Agraria, el reglamento interno o estatuto comunal.
- IX.** Forestal.- establecimiento, cultivo y manejo de vegetación forestal, cuyo objetivo principal es la producción de materias primas forestales destinadas a la comercialización directa, o bien, a la industrialización de las mismas. Representa un caso particular de la forestación, cuando ésta se hace con el propósito de producción comercial. (SEMARNAT, 2019.)
- X.** Granja.- Casa de campo con tierras de labor e instalaciones, como establos o corrales, para el ganado y animales domésticos, conjunto de instalaciones destinadas a la explotación avícola o ganadera.
- XI.** Uso agrícola.- Es aquel que se utiliza en el ámbito de la productividad para hacer referencia a un determinado tipo de suelo que es apto para todo tipo de cultivos y plantaciones.

Artículo 72. Para determinar los Valores Unitarios de Terreno para Predios Suburbanos y Rústicos en el municipio de Chihuahua, se tomarán en cuenta el uso actual del suelo (huertos, tierras de riego, temporal, forestal, eriazo, pastal (agostadero), parcelas, solares y zonas urbanas del medio rural) y la productividad de estos, así como en la infraestructura local con que cuentan.

Artículo 73. Los elementos para la valuación de predios suburbanos y rústicos son derivados del tipo de sistema de riego, topografía, accesibilidad al predio y pastales (agostadero).

Artículo 74. Para los efectos de los valores unitarios exclusivamente para predios suburbanos y rústicos se entenderá por:

- I. Predios especiales.- Este tipo de predios se sujetarán de un estudio individual por parte del municipio, de acuerdo a su uso, infraestructura y destino. Entre otros, se consideran los dedicados a parques de recreo, cotos de caza, centros turísticos, los de valor histórico, artístico o cultural, reservaciones, así como los que no tengan utilización definida por parte de sus propietarios o prevista en la ley o el reglamento.
- II. Granja.- Casa de campo con tierras de labor e instalaciones, como establos o corrales, para el ganado y animales domésticos, conjunto de instalaciones destinadas a la explotación avícola o ganadera.
- III. Uso Agrícola.- es aquel que se utiliza en el ámbito de la productividad para hacer referencia a un determinado tipo de suelo que es apto para todo tipo de cultivos y plantaciones.

Artículo 75. Para los efectos de los valores unitarios exclusivamente para predios suburbanos y rústicos se entenderá por y clasificará solares:

- I. Habitacional: Espacio territorial determinado y delimitado, en donde se asientan un conjunto de viviendas que gozan de una serie de bienes y servicios.
- II. Comercial: Este tipo de suelo está destinado a comercios, almacenes, y cualquier otra infraestructura relacionada con el comercio. Este tipo de terreno se utiliza comúnmente para edificios de oficinas, restaurantes, tiendas y otros negocios.
- III. Industrial: El suelo de uso industrial pueden ser naves industriales, algún tipo de ensambladora o de producción de alimentos. Para este uso, la tierra debe tener unas características específicas que se deben considerar, por el tipo de residuos peligrosos.

Artículo 76. Las Tierras Ejidales en Zonas Urbanas son los terrenos de un ejido se encuentren ubicados en el área de crecimiento de un centro de población, los núcleos de población ejidal podrán beneficiarse de la urbanización de sus tierras. En todo caso, la incorporación de las tierras ejidales al desarrollo urbano deberá sujetarse a las leyes, reglamentos y planes vigentes en materia de asentamientos humanos.

Las Tierras Ejidales están sujetas a las disposiciones relativas de la Ley Agraria las que han sido dotadas al núcleo de población ejidal o incorporadas al régimen ejidal.

Las tierras ejidales por su destino se dividen en:

- I. Tierras para el asentamiento humano;
- II. Tierras de uso común; y
- III. Tierras parceladas.

Artículo 77. Para la localización, deslinde y fraccionamiento de la zona de urbanización y su reserva de crecimiento, se requerirá la intervención de las autoridades municipales correspondientes y se observarán las normas técnicas que emita la Secretaría de Medio Ambiente y Recursos Naturales. Cuando la asamblea constituya la zona de urbanización y su reserva de crecimiento, separará las superficies necesarias para los servicios públicos de la comunidad.

Artículo 78. Los solares serán de propiedad plena de sus titulares. Todo ejidatario tendrá derecho a recibir gratuitamente un solar al constituirse, cuando ello sea posible, la zona de urbanización. La extensión del solar se determinará por la asamblea, con la participación del municipio correspondiente, de conformidad con las leyes aplicables en materia de fraccionamientos y atendiendo a las características, usos y costumbres de cada región.

Artículo 79. Queda prohibida la urbanización de las tierras ejidales que se ubiquen en áreas naturales protegidas, incluyendo las zonas de preservación ecológica de los centros de población, cuando se contraponga a lo previsto en la declaratoria respectiva.

Artículo 80. En toda enajenación de terrenos ejidales ubicados en las áreas declaradas reservadas para el crecimiento de un centro de población, de conformidad con los planes de desarrollo urbano municipal, en favor de personas ajenas al ejido, se deberá respetar el derecho de preferencia de los gobiernos de los estados y municipios establecido por la Ley General de Asentamientos Humanos, Ordenamiento Territorial y Desarrollo Urbano.

Artículo 81. El factor de agostadero es inversamente proporcional al índice de agostadero; es decir, si el índice de agostadero disminuye aumenta el valor del predio y si este aumenta el valor del predio disminuye.

Para poder considerar válido el factor de agostadero de determinado predio deberá ser mediante documento oficial anexo expedido por la Secretaría de Agricultura, Ganadería, Desarrollo Rural, Pesca y Alimentación. (SAGARPA)

Para la consulta de los Índices de agostadero deberá consultarse la página web de la SAGARPA. Se utilizará un factor que afecte el costo unitario del terreno de acuerdo con la siguiente fórmula:

FÓRMULA	DESCRIPCIÓN
$Fago = \frac{IAPMCH (13.73)}{IAPR}$	Fago.- Factor de agostadero IAPMCH.- El índice de agostadero promedio o ponderado para el municipio de Chihuahua es de 13.73. IAPR.- es el índice de agostadero del predio a valuar.

CAPÍTULO SEGUNDO

ESTRUCTURA DE LA TABLA DE VALORES UNITARIOS DE PREDIO SUBURBANO

Artículo 82. La interpretación de la Tabla de Valores Unitarios de Suelo Suburbano se realizará de la siguiente manera:

MUNICIPIO DE CHIHUAHUA TABLA DE VALORES PARA EL EJERCICIO FISCAL 2023 VALORES UNITARIOS DE SUELO PARA PREDIOS SUBURBANOS																		
SECTOR CATASTRAL	NOMBRE DEL PREDIO, EJIDO, RANCHO, COLONIA, ASENTAMIENTO HUMANO, VIALIDADES	HUERTOS M ²			RIEGO M ²				TEMPORAL M ²	FORESTAL M ²	ERIAZO M ²	PASTAL M ² (AGOSTADERO)	PARCELA M ²			SOLAR M ²		
		DESARROLLO	PRODUCCIÓN	DECADENCIA	BOMBEO	GRAVEDAD	ASPERSIÓN	MECANIZADO	RIEGO DE PRECIPITACIÓN FLUVIAL	TERRENOS CON BOSQUE	TERRENO NO APTO PARA EL CULTIVO	ÁREA CERRIL SIN PRODUCCIÓN	10,001 M ² HASTA 100,000 M ²	100,001 M ² HASTA 200,000 M ²	10,001 HASTA 200,000 M ²	0 HASTA 10,000 M ²		
													PREDIOS ESPECIALES	PREDIOS ESPECIALES	GRANJA	USO AGRÍCOLA	HABITACIONAL O GRANJA	COMERCIAL

I. Columna 1: denominada Sector Catastral, contiene la ubicación del inmueble dentro de la cartografía municipal, este se puede localizar dentro de la clave catastral estándar, siendo para predios suburbanos la numeración desde 700 a 799.

II. Columna 2: denominada Nombre del predio, ejido, rancho, colonia o asentamiento humano, vialidades, según el predio a valuar, según se establezca desde el alta del predio.

III. Columna 3: denominada Huertos, según las características de estos, estos se clasifican en: desarrollo, producción o decadencia, contando cada uno de ellos con el valor por m² acorde al ejido, colonia, rancho, etc. En el que se encuentre el predio a valuar.

IV. Columna 4: denominada Riego, según las características de estos, estos se clasifican en: bombeo, gravedad, aspersión y mecanizado, contando cada uno de ellos con el valor por m² acorde al ejido, colonia, rancho, etc. En el que se encuentre el predio a valuar.

V. Columna 5: denominada temporal, siendo riego de precipitación pluvial, cuenta con el valor por m² acorde al ejido, colonia, rancho, etc. En el que se encuentre el predio a valuar.

VI. Columna 6: denominada forestal, aplicando para terrenos con bosque, cuenta con el valor por m² acorde al ejido, colonia, rancho, etc. En el que se encuentre el predio a valuar.

VII. Columna 7: denominada eriazo, siendo este un terreno no apto para el cultivo, cuenta con el valor por m² acorde al ejido, colonia, rancho, etc. En el que se encuentre el predio a valuar.

VIII. Columna 8: denominada pastal (agostadero), siendo área cerril sin producción, cuenta con el valor por m² acorde al ejido, colonia, rancho, etc. En el que se encuentre el predio a valuar.

IX. Columna 9: denominada parcela, dividida según su superficie conforme a lo siguiente: predios especiales de 10,001 hasta 100,000 m², predios especiales de 100,001 hasta 200,000 m², granjas y predios de uso agrícola de 10,001 hasta 200,000 m².

XI. Columna 10: denominada solar, con superficie de 0 hasta 10,000 m², siendo habitacional o granja, comercial e industrial.

CAPÍTULO TERCERO

ESTRUCTURA DE LA TABLA DE VALORES UNITARIOS DE PREDIO RÚSTICO

Artículo 83. La interpretación de la Tabla de Valores Unitarios de Suelo Rústico se realizará de la siguiente manera:

MUNICIPIO DE CHIHUAHUA TABLA DE VALORES PARA EL EJERCICIO FISCAL 2023 VALORES UNITARIOS DE SUELO PARA PREDIOS RÚSTICOS																	
SECTOR CATASTRAL	NOMBRE DEL PREDIO, EJIDO, RANCHO, COLONIA, ASENTAMIENTO HUMANO, CORREDORES DE VALOR	HUERTOS (HA)			IRIEGO (HA)				TEMPORAL (HA)	FORESTAL (HA)	ERIAZO (HA)	PASTAL (HA) (AGOSTADERO)	PARCELA (HA) SUPERFICIE DE 1-00-01 HA HASTA 20-00-00 HA			SOLAR (M ²) SUPERFICIE DE 0 HASTA 1-00-00 HA	
		DESARROLLO	PRODUCCIÓN	DECADENCIA	BOMBEO	GRAVEDAD	ASPERSIÓN	MECANIZADO	IRIEGO DE PRECIPITACIÓN PLUVIAL	TERRENOS CON BOSQUE	TERRENO NO APTO PARA EL CULTIVO	ÁREA CERRIL SIN PRODUCCIÓN	PREDIOS ESPECIALES	GRANJA	USO AGRÍCOLA	HABITACIONAL O GRANJA	COMERCIAL

I. Columna 1: denominada Sector Catastral, contiene la ubicación del inmueble dentro de la cartografía municipal, este se puede localizar dentro de la clave catastral estándar, siendo para predios suburbanos la numeración desde 900 a 999.

II. Columna 2: denominada Nombre del predio, ejido, rancho, colonia o asentamiento humano, vialidades, según el predio a valuar, según se establezca desde el alta del predio.

III. Columna 3: denominada Huertos, según las características de estos, se clasifican en: desarrollo, producción o decadencia, contando cada uno de ellos con el valor por Ha acorde al ejido, colonia, rancho, etc. En el que se encuentre el predio a valuar.

IV. Columna 4: denominada Riego, según las características de estos, se clasifican en: bombeo, gravedad, aspersión y mecanizado, contando cada uno de ellos con el valor por Ha acorde al ejido, colonia, rancho, etc. En el que se encuentre el predio a valuar.

V. Columna 5: denominada temporal, siendo riego de precipitación pluvial, cuenta con el valor por Ha acorde al ejido, colonia, rancho, etc. En el que se encuentre el predio a valuar.

VI. Columna 6: denominada forestal, aplicando para terrenos con bosque, cuenta con el valor por m² acorde al ejido, colonia, rancho, etc. En el que se encuentre el predio a valuar.

VII. Columna 7: denominada eriazo, siendo este un terreno no apto para el cultivo, cuenta con el valor por Ha acorde al ejido, colonia, rancho, etc. En el que se encuentre el predio a valuar.

VIII. Columna 8: denominada pastal (agostadero), siendo área cerril sin producción, cuenta con el valor por Ha. acorde al ejido, colonia, rancho, etc. En el que se encuentre el predio a valuar.

IX. Columna 9: denominada parcela, dividida según su superficie conforme a lo siguiente: predios especiales, granjas y predios de uso agrícola. de 1-00-01 Ha. hasta 20-00-00 Ha.

X. Columna 10: denominada solar, con superficie de 0 hasta 1-00-00 Ha. , siendo habitacional o granja y comercial.

CAPÍTULO CUARTO

DE LOS FACTORES DE INCREMENTO Y DEMERITO PARA PREDIOS SUBURBANOS Y RÚSTICOS

Artículo 84. El Factor Resultante de Tierra para Predios Suburbanos y Rústicos es el factor que se obtiene de multiplicar el número de variables que puedan meritar o demeritar de forma directa el valor del suelo, siendo diversa la cantidad de dichas variables que puedan incidir en el valor.

Artículo 85. Los factores que inciden para predios suburbanos y rústicos son los siguientes:

- I. Factor de topografía y relieve (Ft)
- II. Factor de ubicación (Fu)
- III. Factor de superficie (Fs)

Artículo 86. El Factor de Topografía y Relieve (Ft) se refiere a los grados de inclinación que presenta el predio con relación al horizonte natural, la pendiente o grado de inclinación será igual a la altura promedio entre la longitud total del terreno, tomada longitudinal o transversalmente. Este declive es importante para efectos de erosión, uso de la maquinaria, posibilidad de riesgo del suelo y tipo de cultivo. Los terrenos que son tan inclinados a pesar de tener buen suelo, no resulta práctico su cultivo.

Según el caso, utilizar la Tabla 14 y 15 respectivamente.

Artículo 87. La topografía es el factor físico que más influye en las posibilidades de uso agrícola del suelo y se clasifica en:

Tabla 14. Para predios menores de 10,000 m²

TOPOGRAFÍA (TERRENO)	PENDIENTE	FACTOR
Plana	0° a 5°	1.00
Lomerío suave	6° a 15°	0.95
Lomerío alto	16° a 45°	0.80
Accidentada	45° a 90°	0.70

Tabla 15. Para predios mayores de 10,001 m²

TOPOGRAFÍA (TERRENO)	PENDIENTE	FACTOR
Llano o plano	0 a 6%	1.00
Lomerío suave o moderadamente inclinado	6.1 a 12%	0.95
Lomerío accidentado o inclinado	12.1 a 20%	0.90
Escarpado	20.1 a 40%	0.85
Cerril (eriazos)	Más del 40%	0.80

Artículo 88. El Factor de Ubicación (Fu) (Tabla 16) es el ajuste al Valor Unitario de Terreno para uso suburbano y rústico, con relación a la ubicación con referencia a vialidades y frente a vía de comunicación del predio que se está valuando y contempla: tipo, importancia, calidad y distancia de los accesos, es decir flujo vehicular, si son o no transitables en toda época del año, si es terrestre

(carretera federal, estatal, camino de terracería, brecha e incluso las posibles servidumbres de paso (predios interiores, y sin acceso vehicular).

Tabla 16. Factor de ubicación.

CLASIFICACIÓN	DISTANCIA EN M.	FACTOR
Camino rural con estructura de terracería transitado todo el año	*	1
Carretera pavimentada (federal, estatal, municipal)	*	1
Acceso Medio (a través de brechas, o pasos de servidumbre)	*	0.9
Acceso difícil (sin acceso mediante vías de comunicación terrestre)	*	0.85
Predio frente a carretera sin construcciones uso comercial	Franja de 50 (valor de la vialidad)	Resto del predio valor de la vocación del predio
Predio frente a carretera con construcciones uso comercial	Franja de 100 (valor de la vialidad)	Resto de predio a valor de la vocación del predio
Predio frente a carretera con y sin construcción sin uso comercial	Valor unitario de acuerdo a su vocación del predio. ANEXAR Constancia de Productor	Valor de la vocación del predio

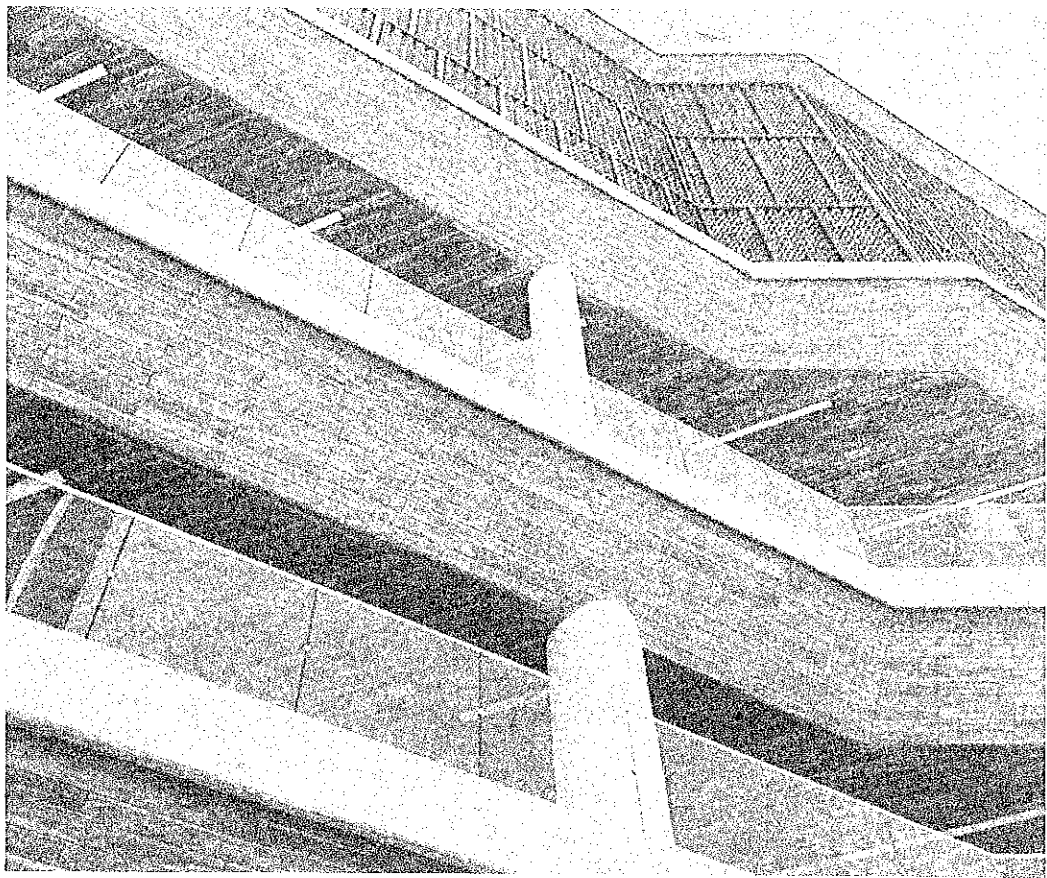

Artículo 89. Factor de Superficie (Fs) (Tabla 17 y 18) es el ajuste que se hace partiendo del principio "a mayor superficie menor valor", este demérito se aplicará en aquellos predios suburbanos y rústicos.

Tabla 17. Para predios menores de 200,000 m².

RANGO DE SUPERFICIE (m ²)	FACTOR
5,001 a 10,000 M ²	0.975
10,001 a 50,000 M ²	0.95
50,001 a 100,000 M ²	0.90
100,001 a 150,000 M ²	0.85
150,001 a 200,000 M ²	0.80

Tabla 18. Para predios mayores a 200,000 m²


RANGO DE SUPERFICIE (Ha)	FACTOR
00-00-01.00 a 20-00-00.00	Ver tabla 16
20-00-01.00 a 40-00-00.00	0.85
40-00-01.00 a 60-00-00.00	0.80
60-00-01.00 a 100-00-00.00	0.75
100-00-01.00 en adelante	0.70





2023

Valores unitarios de Suelo Urbano:


- Zona Habitacional
- Zona Comercial
- Zona Industrial
- Vialidades
- Zonas Homogéneas





2023

Zona Habitacional





MUNICIPIO DE CHIHUAHUA
TABLA DE VALORES PARA EL EJERCICIO FISCAL 2023
VALORES UNITARIOS DE SUELO POR ZONA HABITACIONAL

SECTOR CATASTRAL	MANZANAS	DENOMINACIÓN	NOMBRE	VALOR UNITARIO DEL SUELO \$/M2
362	001-024	COLONIA	1º DE MAYO	\$ 422.00
169	003-008	COLONIA	10 DE MAYO	\$ 2,207.00
372	132-150	COLONIA	11 DE FEBRERO	\$ 158.00
373	455-466	COLONIA	11 DE FEBRERO	\$ 211.00
372	001-055,071-077,099,102,131,153,155,160-163,456,457,459,460,464	COLONIA	11 DE FEBRERO / PUERTAS DEL SOL II(RANCHERÍA JUAREZ)	\$ 211.00
357	028,029,030,080,081,082	COLONIA	15 DE ENERO	\$ 782.00
366	015	COLONIA	15 DE ENERO	\$ 782.00
363	032	COLONIA	17 DE JUNIO	\$ 782.00
415	030-033,035-039,046	COLONIA	17 DE JUNIO	\$ 782.00
349	015-035,037-045,048-079	COLONIA	2 DE OCTUBRE	\$ 782.00
355	054,055,069-086,089-091,093	COLONIA	2 DE OCTUBRE	\$ 782.00
429	035-037,040-041,060,066-069, 071-075,077,078,080-085,087-089	COLONIA	2 DE OCTUBRE	\$ 782.00
442	045-049,051-054,093,096	COLONIA	20 ANIVERSARIO	\$ 782.00
446	001-054,057,078-079,081-083, 086-089,091,092,094,095,097-101	COLONIA	20 ANIVERSARIO	\$ 782.00
426	054-059	COLONIA	24 DE FEBRERO	\$ 536.00
333	003-008,040,041,045	COLONIA	24 DE JUNIO	\$ 782.00
370	043-047,049,050,059-063,065,067,068,070-074,076-079,081-085,087,088,091,093,098,099,101,102,104-108,111	COLONIA	3 DE MAYO	\$ 536.00
377	071,077-098	COLONIA	4 VIENTOS / GRANJAS DE SAN LUIS / LOS DORADOS	\$ 127.00
314	001-010,026,029,031,039,049	COLONIA	ABRAHAM GONZALEZ(FOVISSSTE)	\$ 1,065.00
172	001-003,005-009,033,034	COLONIA	ABRAHAM GONZALEZ(NORTE)	\$ 2,337.00
280	008	COLONIA	ACACIAS	\$ 935.00
268	024,027,035-048,058,063,150-161	COLONIA	ACEQUIAS DE TABALAOPA I Y II	\$ 1,065.00
241	015,016,036	COLONIA	ADICION SUR UNIVERSIDAD	\$ 3,728.00
230	015-020	COLONIA	ADOLFO LOPEZ MATEOS	\$ 782.00
229	005,011-016,037	COLONIA	ADOLFO LOPEZ MATEOS / NOMBRE DE DIOS/ZARAGOZA	\$ 782.00
333	050	COLONIA	ADRIANA	\$ 1,065.00
253	001-024,032	COLONIA	AEROPUERTO	\$ 370.00

MUNICIPIO DE CHIHUAHUA
TABLA DE VALORES PARA EL EJERCICIO FISCAL 2023
VALORES UNITARIOS DE SUELO POR ZONA HABITACIONAL

SECTOR CATASTRAL	MANZANAS	DENOMINACIÓN	NOMBRE	VALOR UNITARIO DEL SUELO \$/M2
254	001-038	COLONIA	AEROPUERTO	\$ 370.00
255	001-019,021-028,030-036,043,044,046,048-054	COLONIA	AEROPUERTO	\$ 370.00
256	002-014	COLONIA	AEROPUERTO	\$ 370.00
257	001-042	COLONIA	AEROPUERTO	\$ 370.00
258	001-052	COLONIA	AEROPUERTO	\$ 370.00
259	001-009,010,011,012-021	COLONIA	AEROPUERTO	\$ 370.00
260	001-038	COLONIA	AEROPUERTO	\$ 370.00
264	015	COLONIA	AEROPUERTO	\$ 370.00
401	003,030,060-073,078	COLONIA	AIRES DEL SUR I,II,III	\$ 782.00
447	121,176-181,211-216,261-265	FRACCIONAMIENTO	ALBATERRA I,II,III	\$ 3,728.00
611	021-025	FRACCIONAMIENTO	ALEXANDRIA	\$ 1,435.00
158	002,006,007,009-011,014,015, 019-027,029-034,036-046,063-069,073-076,078	COLONIA	ALFREDO CHAVEZ	\$ 621.00
366	001,002,004,007-017,019,020, 034-037,039,066	COLONIA	ALIANZA POPULAR	\$ 782.00
348	091,092	CONDOMINIO MIXTO	ALL LOFT	\$ 7,826.00
160	450-460	FRACCIONAMIENTO	ALLEZA BOREAL	\$ 3,478.00
159	010	FRACCIONAMIENTO	ALMERIA	\$ 3,478.00
191	079	CONDOMINIO HABITACIONAL	ALMOR	\$ 2,772.00
231	003,033-037,040	FRACCIONAMIENTO	ALTAMIRA	\$ 1,913.00
160	260-267	FRACCIONAMIENTO	ALTARIA RESIDENCIAL	\$ 3,478.00
140	001-004	COLONIA	ALTAVISTA	\$ 3,044.00
141	001-008	COLONIA	ALTAVISTA	\$ 3,044.00
162	021-024,026-028,030-032,034-038	COLONIA	ALTAVISTA	\$ 3,044.00
614	100,300,500,910	FRACCIONAMIENTO	ALTOZANO EL NUEVO CHIHUAHUA	\$ 4,391.00
160	002,235-237,400,407,411	CONDOMINIO HABITACIONAL	AMBAR	\$ 3,478.00
229	051,052	COLONIA	AMERICA LATINA	\$ 1,913.00
362	025,031,059	COLONIA	AMPLIACIÓN 1° DE MAYO	\$ 422.00
368	035,036,130-160,164,166	COLONIA	AMPLIACIÓN CRUCERO I Y II	\$ 211.00
339	334-341	COLONIA	AMPLIACIÓN CUAUHTÉMOC (RANCHERÍA JUAREZ)	\$ 211.00

MUNICIPIO DE CHIHUAHUA
TABLA DE VALORES PARA EL EJERCICIO FISCAL 2023
VALORES UNITARIOS DE SUELO POR ZONA HABITACIONAL

SECTOR CATASTRAL	MANZANAS	DENOMINACIÓN	NOMBRE	VALOR UNITARIO DEL SUELO \$/M2
335	116-130	COLONIA	AMPLIACIÓN DIVISADERO	\$ 127.00
379	001-042	COLONIA	AMPLIACIÓN JARDINES EJIDALES	\$ 127.00
371	349	COLONIA	AMPLIACIÓN VISTAS EJIDALES	\$ 127.00
339	270-288	COLONIA	AMPLIACIÓN VISTAS EJIDALES (RANCHERÍA JUAREZ)	\$ 127.00
159	050-062	FRACCIONAMIENTO	ANDALUCIA	\$ 3,478.00
159	200-203	FRACCIONAMIENTO	ANDARES	\$ 3,478.00
247	073	COLONIA	ANEXO BARBARITA /FRACC BARBARITA / TIERRA Y LIBERTAD	\$ 1,272.00
333	001,049	COLONIA	ANEXO SANTA ROSA	\$ 782.00
143	001,002,011-025,056	COLONIA	ANGEL TRIAS	\$ 3,728.00
176	017,018	FRACCIONAMIENTO	ANGELES	\$ 1,337.00
159	221-233	FRACCIONAMIENTO	ANKARA	\$ 3,478.00
426	023,034,042,044-052, 074,078	FRACCIONAMIENTO	ANTIGUO LIENZO CHARRO	\$ 902.00
437	013-024,034	COLONIA	ANTORCHA POPULAR	\$ 782.00
303	037,039,040,043,044,060	COLONIA	ARBOLEDAS I	\$ 3,044.00
348	001-015,018-023,026,033-045, 050,060,067, 071,073,074	COLONIA	ARBOLEDAS I,II,III,IV,V / LAS ARBOLEDAS V	\$ 3,044.00
183	045	FRACCIONAMIENTO	ARBOLEDAS V	\$ 3,044.00
251	009,010	FRACCIONAMIENTO	ARCADAS	\$ 5,087.00
180	002,004	FRACCIONAMIENTO	ARCADIAS	\$ 1,337.00
101	009	CONDOMINIO HABITACIONAL	ARCILA 2300	\$ 3,728.00
186	027,028	FRACCIONAMIENTO	ARGENTINA	\$ 3,326.00
323	007,012,015,036	COLONIA	ARGE0	\$ 3,326.00
139	016	CONDOMINIO VERTICAL	ARIA NEO URBAN LOFT	\$ 2,207.00
080	001-004	COLONIA	ARQUITECTOS	\$ 1,435.00
086	001,002,008,009	COLONIA	ARQUITECTOS	\$ 1,435.00
063	002,005,008-013	COLONIA	ARQUITECTOS	\$ 1,435.00
079	001-012	COLONIA	ARQUITECTOS	\$ 1,435.00
118	005,008,010,012,016,018,019	COLONIA	ARQUITOS	\$ 2,446.00
240	004-013,015	COLONIA	ARQUITOS	\$ 2,446.00
280	017,019,021-023,043-050, 059-065,067,069	COLONIA	ARTURO GAMIZ	\$ 568.00

MUNICIPIO DE CHIHUAHUA
TABLA DE VALORES PARA EL EJERCICIO FISCAL 2023
VALORES UNITARIOS DE SUELO POR ZONA HABITACIONAL

SECTOR CATASTRAL	MANZANAS	DENOMINACIÓN	NOMBRE	VALOR UNITARIO DEL SUELO \$/M2
424	001-021,030-032	COLONIA	ASAMBLEA POR UNA VIDA DIGNA	\$ 782.00
464	091-102	FRACCIONAMIENTO	ASTURIAS RESIDENCIAL	\$ 3,435.00
422	105	COLONIA	ATANASIO ORTEGA	\$ 782.00
410	001,096	FRACCIONAMIENTO	ATENAS	\$ 1,196.00
439	001-006,008,012,015,017-019, 021-023,025-034,036-043, 045-051,061-069, 071,073-102	FRACCIONAMIENTO	ATENAS I, II, III, IV, V Y VI	\$ 1,196.00
160	461-468	FRACCIONAMIENTO	ATICA	\$ 3,478.00
160	481-485	FRACCIONAMIENTO	AUNAR	\$ 3,478.00
300	002,005,007	COLONIA	AVALOS	\$ 422.00
439	171-176	CONDOMINIO HABITACIONAL	AVANIA	\$ 1,196.00
314	011,012-017,018-024,027, 028,030,059,128	FRACCIONAMIENTO	AVICOLA I, II	\$ 1,674.00
375	181,341-343	COLONIA	AVICOLA Y GANADERA (RANCHERÍA JUAREZ)	\$ 127.00
313	015,101	CONDOMINIO MIXTO	AZENZO CENTER	\$ 6,957.00
160	111-118	FRACCIONAMIENTO	AZUR	\$ 3,478.00
430	003	FRACCIONAMIENTO	BAHIA DE LOS ANGELES	\$ 3,326.00
430	001,002,007-012, 018,032,056	COLONIA	BAHIAS	\$ 3,326.00
377	144,145,147,148,150,151,153, 154,156,157,159,160,162,163,165	COLONIA	BAHIAS / OLÍMPICAS	\$ 158.00
159	075-084	FRACCIONAMIENTO	BALEARES	\$ 3,478.00
342	001,002,007-032	FRACCIONAMIENTO	BARRANCAS	\$ 3,326.00
314	072	COLONIA	BARRANQUILLA CONDOMINIO	\$ 1,913.00
054	001-019	COLONIA	BARRIO DE LONDRES	\$ 1,196.00
042	011,012,015-022,024-031, 037,040,044,048	COLONIA	BARRIO DE LONDRES	\$ 1,196.00
053	001-013,015-017,019-023	COLONIA	BARRIO DE LONDRES/OBRERA	\$ 1,196.00
065	001-018,021-023	COLONIA	BARRIO DE LONDRES/OBRERA	\$ 1,196.00
180	003,020	COLONIA	BARRIO DEL NORTE	\$ 1,337.00
181	003,005,006,008-011,027	COLONIA	BARRIO DEL NORTE / LINCEI, II Y III / SAN FRANCISCO	\$ 1,337.00
231	038	FRACCIONAMIENTO	BASASEACHI	\$ 1,913.00
153	027,028	COLONIA	BEGONIAS	\$ 1,435.00
157	028	COLONIA	BEGONIAS	\$ 1,435.00

MUNICIPIO DE CHIHUAHUA
TABLA DE VALORES PARA EL EJERCICIO FISCAL 2023
VALORES UNITARIOS DE SUELO POR ZONA HABITACIONAL

SECTOR CATASTRAL	MANZANAS	DENOMINACIÓN	NOMBRE	VALOR UNITARIO DEL SUELO \$/M2
009	001-003,012	COLONIA	BELLAVISTA(ENTRE SANTA ROSA Y DALE	\$ 1,435.00
025	001-003, 008,009,012013, 016,017,021	COLONIA	BELLAVISTA(ENTRE SANTA ROSA Y DALE)	\$ 1,435.00
037	001-032	COLONIA	BELLAVISTA(ENTRE SANTA ROSA Y DALE)	\$ 1,435.00
024	001-003,008-010,014-016	COLONIA	BELLAVISTA(ENTRE SANTA ROSA Y DALE)	\$ 1,435.00
237	004	CONDOMINIO HABITACIONAL	BENAVENTE	\$ 1,337.00
159	250-252	FRACCIONAMIENTO	BERNA RESIDENCIAL	\$ 3,478.00
334	009	CONDOMINIO VERTICAL	BLU LIVING COMMUNITY	\$ 4,391.00
445	220-245	CONDOMINIO HABITACIONAL	BOSQUE REAL I y II	\$ 3,728.00
372	281	COLONIA	BOSQUES	\$ 127.00
160	401-411	FRACCIONAMIENTO	BOSQUES BOREALES I, II	\$ 3,478.00
462	301-327	FRACCIONAMIENTO	BOSQUES DE ALTEA	\$ 2,772.00
445	070-080,082-087,088	FRACCIONAMIENTO	BOSQUES DE SAN FRANCISCO I,II,III,IV	\$ 5,087.00
445	075	FRACCIONAMIENTO	BOSQUES DE SAN FRANCISCO II CONDOMINIOS	\$ 5,087.00
405	101-110,113,115-133	FRACCIONAMIENTO	BOSQUES DE SAN PEDRO	\$ 2,772.00
343	037,050	CONDOMINIO HABITACIONAL	BOSQUES DEL QUIJOTE	\$ 2,207.00
313	080-085	FRACCIONAMIENTO	BOSQUES DEL REJON	\$ 4,728.00
447	241-252,291-297,322-329	FRACCIONAMIENTO	BOSQUES DEL VALLE III,IV,V	\$ 3,728.00
447	155-157,160,161,182-185	FRACCIONAMIENTO	BOSQUES DEL VALLE I Y II	\$ 3,728.00
610	100,291,292,294,295,296,302	FRACCIONAMIENTO	BRISAS DEL LEON	\$ 1,435.00
097	049,050,058	COLONIA	BRISAS DEL NOROESTE	\$ 1,337.00
230	023,025,029-031,040,041	COLONIA	BRISAS DEL REAL	\$ 1,913.00
229	008	FRACCIONAMIENTO	BRISAS DEL REAL II	\$ 1,913.00
373	550-552	COLONIA	BULEVAR (RANCHERÍA JUAREZ)	\$ 127.00
127	001-010,012-018,026-028	COLONIA	BUROCRATA ESTATAL	\$ 3,326.00
143	041	COLONIA	BUROCRATA ESTATAL	\$ 3,326.00
097	001,002,005,006,009,010,013, 014,017,018,021,022	COLONIA	BUROCRATA FEDERAL	\$ 1,337.00
088	008,012,014,020,021	COLONIA	C.N.O.P. BENITO JUAREZ	\$ 782.00
347	001-045	FRACCIONAMIENTO	CAFETALES	\$ 2,207.00
463	051-054	FRACCIONAMIENTO	CALICANTO	\$ 3,728.00

MUNICIPIO DE CHIHUAHUA
TABLA DE VALORES PARA EL EJERCICIO FISCAL 2023
VALORES UNITARIOS DE SUELO POR ZONA HABITACIONAL

SECTOR CATASTRAL	MANZANAS	DENOMINACIÓN	NOMBRE	VALOR UNITARIO DEL SUELO \$/M2
268	001-016,019-022,024-029,052,055,057-063,066	FRACCIONAMIENTO	CALIFORNIA I, II	\$ 1,065.00
447	144,165-169,171,172,186,187,189,190,191,221-223,225-227,229,231,271-275,277,278	FRACCIONAMIENTO	CAMINOS DEL VALLE I,II,III,IV	\$ 3,435.00
323	044,046,047-050,071-077,081-089,094	COLONIA	CAMPANARIO I II III IV	\$ 3,326.00
145	040-046	COLONIA	CAMPESINA	\$ 1,435.00
152	001-042,048-052,097	COLONIA	CAMPESINA	\$ 1,435.00
155	001-020,022-032,034-068,071,072	COLONIA	CAMPESINA / CAMPESINA NUEVA	\$ 1,435.00
157	001-011,013-027,029-051	COLONIA	CAMPESINA NUEVA	\$ 621.00
158	003,008,012,013,016,017,018,080,081	COLONIA	CAMPESINA NUEVA	\$ 621.00
153	001-018,029-050,052-060,064,066,067,071	COLONIA	CAMPESINA NUEVA / CAMPESINA / INALAMBRICA	\$ 1,435.00
327	001-007	COLONIA	CAMPESTRE DEL BOSQUE	\$ 1,011.00
323	017-031,038-042,055,056,091	COLONIA	CAMPESTRE I II III IV	\$ 3,326.00
435	001-026,028-042,044-048	FRACCIONAMIENTO	CAMPESTRE LAS ALAMEDAS	\$ 211.00
411	002-020,025	FRACCIONAMIENTO	CAMPESTRE LAS CAROLINAS	\$ 1,196.00
323	014,096	FRACCIONAMIENTO	CAMPESTRE WASHINGTON	\$ 3,326.00
325	002,014,024-034	FRACCIONAMIENTO	CAMPESTRE WASHINGTON / DEPARTAMENTOS WASHINGTON	\$ 3,435.00
375	091-110	COLONIA	CAMPO ALEGRE	\$ 127.00
449	001-024,032,044-069,081-088,099,120	FRACCIONAMIENTO	CAMPO BELLO I, II, III, IV, V, VI	\$ 2,033.00
372	281-293,321-330	COLONIA	CAMPO VIEJO I,II	\$ 158.00
252	036,038,040	FRACCIONAMIENTO	CANTERA EL PEDREGAL	\$ 4,185.00
447	080	CONDOMINIO HABITACIONAL	CANTERA ROSA CONDOMINIO	\$ 5,315.00
164	006,007,019,047	COLONIA	CARLOS GUIZAR HERNANDEZ	\$ 2,446.00
333	010-012,043	COLONIA	CASA BLANCA	\$ 1,272.00
313	068,069	FRACCIONAMIENTO	CASTELLO	\$ 4,185.00
159	210-216	FRACCIONAMIENTO	CASTILLA RELIZ	\$ 3,478.00
159	066-069	FRACCIONAMIENTO	CATALUÑA I Y III	\$ 3,478.00
237	121,122,123	FRACCIONAMIENTO	CATANIA RESIDENCIAL	\$ 1,609.00
080	013,015,018-020	COLONIA	CAZADORES	\$ 902.00
088	009,011,013,031	COLONIA	CAZADORES	\$ 902.00

MUNICIPIO DE CHIHUAHUA
TABLA DE VALORES PARA EL EJERCICIO FISCAL 2023
VALORES UNITARIOS DE SUELO POR ZONA HABITACIONAL

SECTOR CATASTRAL	MANZANAS	DENOMINACIÓN	NOMBRE	VALOR UNITARIO DEL SUELO \$/M2
248	001-009,011-052,055-090,092-094	COLONIA	CDP	\$ 675.00
357	001,002,004-009,012,070,079	COLONIA	CECYT	\$ 782.00
232	035-039	COLONIA	CEROCAHUI	\$ 1,435.00
043	016	COLONIA	CERRADA 22	\$ 2,565.00
159	009,021-025	FRACCIONAMIENTO	CERRADA BAENA I Y II	\$ 3,478.00
159	001-009	FRACCIONAMIENTO	CERRADA CASTILLA	\$ 3,478.00
334	009	FRACCIONAMIENTO	CERRADA DE CUMBRES	\$ 3,728.00
447	080	FRACCIONAMIENTO	CERRADA DE LA CANTERA	\$ 3,728.00
237	007	FRACCIONAMIENTO	CERRADA DE QUINTAS CAROLINAS	\$ 1,337.00
159	031-043	FRACCIONAMIENTO	CERRADA NAVARRA	\$ 3,478.00
159	011-017	FRACCIONAMIENTO	CERRADA RIOJA	\$ 3,478.00
314	091-095	FRACCIONAMIENTO	CERRADA VISTA REAL	\$ 3,044.00
375	171-180	COLONIA	CERRO BLANCO	\$ 127.00
094	001-012,015,019-026,028,029,033,034,035,037-044	COLONIA	CERRO DE LA CRUZ	\$ 1,196.00
095	001-022	COLONIA	CERRO DE LA CRUZ	\$ 1,196.00
090	001-027	COLONIA	CERRO DE LA CRUZ	\$ 1,196.00
091	001-018	COLONIA	CERRO DE LA CRUZ	\$ 1,196.00
083	001-016	COLONIA	CERRO DE LA CRUZ / RAMIRO VALLES / REFORMA	\$ 1,196.00
082	001-035	COLONIA	CERRO DE LA CRUZ / SAN MARTIN / RAMIRO VALLES	\$ 1,196.00
084	001-026,030,040-043	COLONIA	CERRO DE LA CRUZ REFORMA	\$ 1,196.00
097	003,004,007,008,011,012,015,016,019,020,023-026,029,031,032,034-036,039,040,051,052,054,056,057,060-064,067,068,070-076,080-083,085-087,089,091-097	COLONIA	CERRO DE LA CRUZ/AMPLIACIÓN CERRO DE LA CRUZ	\$ 1,196.00
092	001-019,021-029,032-034,036-039,043	COLONIA	CERRO DE LA CRUZ/REFORMA	\$ 1,196.00
358	006-012,014,016-019,021,022,025-030	FRACCIONAMIENTO	CERRO GRANDE	\$ 1,196.00
049	026,027,033-035,037	FRACCIONAMIENTO	CERRO GRANDE	\$ 1,196.00
250	025	COLONIA	CERRO GRANDE/DALE	\$ 1,196.00
428	001-018,020-045,055,058,063,067,068	COLONIA	CERRO PRIETO	\$ 422.00
426	070-074	FRACCIONAMIENTO	CHARRERIAS	\$ 902.00

MUNICIPIO DE CHIHUAHUA
TABLA DE VALORES PARA EL EJERCICIO FISCAL 2023
VALORES UNITARIOS DE SUELO POR ZONA HABITACIONAL

SECTOR CATASTRAL	MANZANAS	DENOMINACIÓN	NOMBRE	VALOR UNITARIO DEL SUELO \$/M2
186	014,021,022,024,025	COLONIA	CHARROS/LOMAS AMERICA	\$ 2,772.00
062	004,005,008-010,017	COLONIA	CHE GUEVARA	\$ 782.00
338	038-051,055-058	FRACCIONAMIENTO	CHIHUAHUA 2000 II	\$ 1,065.00
338	001-037,075,076	FRACCIONAMIENTO	CHIHUAHUA 2000	\$ 1,065.00
338	048,052-054,059,060,062-074,077,085-088,090	FRACCIONAMIENTO	CHIHUAHUA 2000-94	\$ 1,065.00
232	002-011	FRACCIONAMIENTO	CHIHUAHUA III/NOMBRE DE DIOS	\$ 1,435.00
318	058-074	FRACCIONAMIENTO	CHIHUAHUA SIGLO XXI	\$ 1,272.00
087	001,009	FRACCIONAMIENTO	CHIHUAHUENSE	\$ 782.00
326	016-019,025-042,066,067	FRACCIONAMIENTO	CHULAVISTA I,II	\$ 782.00
228	045-055	COLONIA	CHURUBUSCO	\$ 1,435.00
252	050-056	FRACCIONAMIENTO	CIMA DE LA CANTERA	\$ 4,185.00
348	080	CONDOMINIO COMERCIAL	CITADELA	\$ 7,826.00
610	321,322,341-345	FRACCIONAMIENTO	CITTANOVA 1 Y 2	\$ 1,435.00
340	014-019	COLONIA	CLARA CORDOVA	\$ 536.00
251	001-008,037-040	COLONIA	CLUB CAMPESTRE	\$ 4,728.00
447	086	CONDOMINIO HABITACIONAL	CM LOFT	\$ 5,315.00
072	054-063	COLONIA	CNOP (UNIDAD DE COLONOS) / C.N.O.P. BENITO JUAREZ	\$ 782.00
610	091-096	FRACCIONAMIENTO	COLINAS DEL LEON	\$ 1,435.00
348	009,022,023,028,029,030-032, 049,051-055	COLONIA	COLINAS DEL SOL	\$ 2,446.00
183	036,044	COLONIA	COLINAS DEL SOL	\$ 2,446.00
186	039-045,047-054,059,060,061, 067,068,071,072, 074-076	COLONIA	COLINAS DEL SOL	\$ 2,446.00
303	012,048-058	COLONIA	COLINAS DEL SOL II,III	\$ 2,446.00
325	001,014-019,023	FRACCIONAMIENTO	COLINAS DEL VALLE	\$ 3,435.00
425	067,090,094	FRACCIONAMIENTO	COLONIAL DE MINAS	\$ 1,196.00
280	001-003,005-007,009,012-016, 018,020,024-042, 051-058, 066,068,069,081	COLONIA	CONCORDIA	\$ 568.00
159	150	CONDOMINIO HABITACIONAL	CONDESA REJON	\$ 3,478.00
317	017	CONDOMINIO HABITACIONAL	CONDOMINIO ANESI	\$ 5,870.00
614	300	CONDOMINIO HABITACIONAL	CONDOMINIO ENCINOS	\$ 5,218.00

MUNICIPIO DE CHIHUAHUA
TABLA DE VALORES PARA EL EJERCICIO FISCAL 2023
VALORES UNITARIOS DE SUELO POR ZONA HABITACIONAL

SECTOR CATASTRAL	MANZANAS	DENOMINACIÓN	NOMBRE	VALOR UNITARIO DEL SUELO \$/M2
426	046,078	CONDOMINIO HABITACIONAL	CONDOMINIO LIENZO CHARRO	\$ 902.00
236	041	FRACCIONAMIENTO	CONDOMINIO LOS NOGALES	\$ 1,337.00
314	025	CONDOMINIO HABITACIONAL	CONDOMINIOS FOVISSSTE	\$ 1,065.00
414	034,040	FRACCIONAMIENTO	CONSTITUYENTES	\$ 1,272.00
431	042,051-055,057,059-061	FRACCIONAMIENTO	CONSTITUYENTES	\$ 1,272.00
436	003,034,035,037-042	COLONIA	CONSTITUYENTES	\$ 782.00
239	008-013	FRACCIONAMIENTO	CONTINENTAL	\$ 1,674.00
458	001-038,040-043,045,088-090, 092-099,101-108	FRACCIONAMIENTO	CORDILLERAS II Y III	\$ 2,772.00
313	015,100	CONDOMINIO MIXTO	CORPORATIVO AZENZO	\$ 6,957.00
171	005,006	COLONIA	COSMOS	\$ 2,446.00
238	061-064	FRACCIONAMIENTO	COUNTRY ALAMOS	\$ 1,913.00
267	046-064,086,087,091,099	COLONIA	CRUCERO	\$ 317.00
368	024	COLONIA	CRUCERO	\$ 211.00
368	001-003,005-017,022-024,027, 028,034-036	COLONIA	CRUCERO AMPL.	\$ 211.00
368	043-061	COLONIA	CRUZ DEL SUR	\$ 158.00
233	003,061-078,081,083,086,088	COLONIA	CTM/JARDINES DEL NORTE	\$ 1,913.00
058	001-006,009-011,014-019	COLONIA	CUARTELES	\$ 1,435.00
144	018,033-053,056,057	COLONIA	CUARTELES	\$ 1,435.00
032	002-010	COLONIA	CUAUHTÉMOC	\$ 2,565.00
033	001-004,007,008,011,012, 016-020,023,024,026, 027	COLONIA	CUAUHTÉMOC	\$ 2,565.00
057	001	COLONIA	CUAUHTÉMOC	\$ 2,565.00
043	001-010,018	COLONIA	CUAUHTÉMOC	\$ 2,565.00
339	161-178	COLONIA	CUAUHTÉMOC (RANCHERÍA JUAREZ)	\$ 158.00
445	089	FRACCIONAMIENTO	CUMBRE BOSQUES	\$ 5,087.00
262	112-139	FRACCIONAMIENTO	CUMBRES DE ROBINSON II,III,IV	\$ 857.00
342	034-038,041-043	FRACCIONAMIENTO	CUMBRES DE SAN FRANCISCO I,II	\$ 3,326.00
334	014	FRACCIONAMIENTO	CUMBRES DEL PEDREGAL	\$ 4,728.00

MUNICIPIO DE CHIHUAHUA
TABLA DE VALORES PARA EL EJERCICIO FISCAL 2023
VALORES UNITARIOS DE SUELO POR ZONA HABITACIONAL

SECTOR CATASTRAL	MANZANAS	DENOMINACIÓN	NOMBRE	VALOR UNITARIO DEL SUELO \$/M2
366	003,006,021-030	COLONIA	CUMBRES DEL SUR I Y II	\$ 782.00
415	005-014,028,029	FRACCIONAMIENTO	CUMBRES DEL SUR I,II	\$ 782.00
325	001-013,020-022,035,041-047	FRACCIONAMIENTO	CUMBRES I,II,III,IV	\$ 3,435.00
334	001-009,011-013,016-028,050	FRACCIONAMIENTO	CUMBRES RESIDENCIAL I, III,V	\$ 4,728.00
414	083,088,089,090-092,094,095,098	FRACCIONAMIENTO	CUMBRES UNIVERSIDAD	\$ 3,326.00
430	086-099	FRACCIONAMIENTO	CUMBRES UNIVERSIDAD II	\$ 3,326.00
447	003,049	FRACCIONAMIENTO	CUMBRES VI	\$ 3,435.00
068	011,012,017,020,021,025-027	COLONIA	DALE	\$ 1,435.00
047	001-026	COLONIA	DALE	\$ 1,435.00
048	001-018	COLONIA	DALE	\$ 1,435.00
049	001-037	COLONIA	DALE	\$ 1,435.00
069	004,005,009,010,015,016	COLONIA	DALE	\$ 1,435.00
070	004,009,015,016,018-020,028	COLONIA	DALE	\$ 1,435.00
060	001-013,015-023	COLONIA	DALE	\$ 1,435.00
061	001-021,022,025,026,028,029	COLONIA	DALE/ROSARIO	\$ 1,435.00
250	001-019,021-031	COLONIA	DALE/UNIDAD PROLETARIA	\$ 1,435.00
301	010,016-024,026,027,030,031,034,046	COLONIA	DAVID ALFARO SIQUEIROS	\$ 568.00
286	001,010,013,017,045,048,049,050,052,054,057,059,060-064,066	COLONIA	DAVID ALFARO SIQUEIROS / CERRO DE LA CRUZ	\$ 568.00
125	004	CONDominio VERTICAL	DAVOS	\$ 3,826.00
159	121-123	FRACCIONAMIENTO	DAYTON	\$ 3,478.00
159	027	CONDominio HABITACIONAL	DENALI REJON	\$ 3,478.00
274	001,006-009,018-022,025,032,036,040-054,058,059,060-062,064-069,071-83,085-089	FRACCIONAMIENTO	DEPORTISTAS	\$ 1,011.00
274	055,056,057,090,092,093	FRACCIONAMIENTO	DEPORTISTAS	\$ 1,272.00
341	048,049	COLONIA	DEPORTISTAS	\$ 1,674.00
373	099,100	COLONIA	DEPORTIVA SUR (RANCHERÍA JUAREZ)	\$ 158.00
342	035,044	COLONIA	DESARROLLO EL SAUCITO	\$ 1,435.00
348	050,070,087	COLONIA	DESARROLLO EL SAUCITO	\$ 3,728.00
430	014	COLONIA	DESARROLLO EL SAUCITO	\$ 1,435.00

MUNICIPIO DE CHIHUAHUA
TABLA DE VALORES PARA EL EJERCICIO FISCAL 2023
VALORES UNITARIOS DE SUELO POR ZONA HABITACIONAL

SECTOR CATASTRAL	MANZANAS	DENOMINACIÓN	NOMBRE	VALOR UNITARIO DEL SUELO \$/M2
445	250	COLONIA	DESARROLLO EL SAUCITO/ PREDIO EL SAUCITO	\$ 1,435.00
305	001-007,009-012,014-049, 051-059,066,072, 075,076,090	COLONIA	DESARROLLO URBANO	\$ 568.00
049	038-043	COLONIA	DESARROLLO URBANO / PROGRESO SUR	\$ 782.00
314	111-127	FRACCIONAMIENTO	DIAMANTE RELIZ	\$ 4,185.00
319	084	COLONIA	DIEGO LUCERO	\$ 1,272.00
332	019-066,068-074,080	COLONIA	DIEGO LUCERO / TIERRA Y LIBERTAD	\$ 1,272.00
376	001-022	COLONIA	DISTRIBUIDOR VIAL / LIBRADA REZA	\$ 127.00
335	094-098,101,103-110,122	COLONIA	DIVISADERO	\$ 211.00
369	001-007,010,018,026	COLONIA	DIVISION DEL NORTE	\$ 782.00
370	001,003-027,029-040,042,044	COLONIA	DIVISION DEL NORTE	\$ 782.00
329	003,005-034,036-092,095	COLONIA	DIVISION DEL NORTE	\$ 782.00
357	009-011,014-024,077	COLONIA	DIVISION DEL NORTE	\$ 782.00
364	038-041,044,045,058	COLONIA	DIVISION DEL NORTE(VILLA JUAREZ)	\$ 782.00
337	001,002,011,012,021,022,078	COLONIA	DIVISION DEL NORTE/VILLA JUAREZ	\$ 568.00
445	200,201,204-213	FRACCIONAMIENTO	DOMINION RESIDENCIAL	\$ 5,087.00
159	085	CONDOMINIO MIXTO	DOMUS	\$ 3,478.00
415	040-044	COLONIA	DORADOS DE VILLA	\$ 782.00
377	072-076,065-070	COLONIA	DORADOS DE VILLA/LOS DORADOS	\$ 127.00
235	001,003-017,019-022,031,032, 035,040,041,048-050,073	COLONIA	DOS DE JUNIO/NOMBRE DE DIOS	\$ 935.00
425	068,069,072,073,074,075, 076,077,080,081,084,085,088,089	FRACCIONAMIENTO	DUMAS I Y II	\$ 1,196.00
371	155,157,241,243-245	COLONIA	EDUARDO BUENO	\$ 127.00
371	039,040,044,045,048,049, 051-053,055,057,059,060, 062-066,068-070	COLONIA	EJIDAL RANCHERÍA JUAREZ	\$ 211.00
270	LAS QUE APLIQUEN	COLONIA	EJIDO TABALAOPA	\$ 422.00
268	030	COLONIA	EJIDO CONCORDIA	\$ 857.00
490	001-008,011,044,100	EJIDO	EJIDO LA CONCORDIA	\$ 211.00
160	LAS QUE APLIQUEN	EJIDO	EJIDO LA HACIENDITA	\$ 1,011.00
447	063	EJIDO	EJIDO LA HACIENDITA	\$ 1,011.00
463	LAS QUE APLIQUEN	EJIDO	EJIDO LA HACIENDITA	\$ 1,011.00

MUNICIPIO DE CHIHUAHUA
TABLA DE VALORES PARA EL EJERCICIO FISCAL 2023
VALORES UNITARIOS DE SUELO POR ZONA HABITACIONAL

SECTOR CATASTRAL	MANZANAS	DENOMINACIÓN	NOMBRE	VALOR UNITARIO DEL SUELO \$/M2
466	LAS QUE APLIQUEN	EJIDO	EJIDO LA HACIENDITA	\$ 1,011.00
467	LAS QUE APLIQUEN	EJIDO	EJIDO LA HACIENDITA	\$ 1,011.00
464	LAS QUE APLIQUEN	EJIDO	EJIDO LA HACIENDITA	\$ 1,011.00
460	LAS QUE APLIQUEN	EJIDO	EJIDO LA HACIENDITA	\$ 1,011.00
160	LAS QUE APLIQUEN	EJIDO	EJIDO LABOR DE TERRAZAS	\$ 1,065.00
435	039,040,046,047	EJIDO	EJIDO LABOR DE TERRAZAS	\$ 568.00
159	009,065,085,091,199,234,273	EJIDO	EJIDO LABOR DE TERRAZAS	\$ 1,065.00
328	030	COLONIA	EJIDO LABOR TERRAZAS	\$ 568.00
314	129,133	COLONIA	EJIDO LABOR TERRAZAS	\$ 1,065.00
327	- 006,010	COLONIA	EJIDO LABOR TERRAZAS / EX EJIDO LABOR DE TERRAZAS	\$ 568.00
462	092	EJIDO	EJIDO NOMBRE DE DIOS	\$ 2,772.00
477	LAS QUE APLIQUEN	EJIDO	EJIDO NOMBRE DE DIOS	\$ 857.00
367	034-055, 045	COLONIA	EJIDO RANCHERÍA JUAREZ / CRUZ DEL SUR	\$ 127.00
507	013	EJIDO	EJIDO RANCHO DE EN MEDIO	\$ 211.00
362	026-029,146	COLONIA	EJIDO ROBINSON	\$ 422.00
610	089,100	EJIDO	EJIDO ROBINSON	\$ 211.00
611	005,010,011,012,013,015	COLONIA	EJIDO ROBINSON	\$ 211.00
282	009-016	COLONIA	EJIDO TABALAOPA	\$ 422.00
377	249	COLONIA	EL ARBOL	\$ 158.00
373	467-496	COLONIA	EL BOSQUE (RANCHERÍA JUAREZ) / BOSQUES (RANCHERÍA JUAREZ)	\$ 158.00
357	099	COLONIA	EL MARMOL	\$ 782.00
361	090	COLONIA	EL MARMOL	\$ 568.00
305	040,050	COLONIA	EL MARMOL	\$ 568.00
366	056-058,070	FRACCIONAMIENTO	EL MARMOL I INFONAVIT	\$ 1,011.00
364	001-029,031,032,034-038,041-044,046-049,051-057,059-061,070	FRACCIONAMIENTO	EL MARMOL I, II, III INFONAVIT	\$ 1,011.00
340	063-068	FRACCIONAMIENTO	EL MARMOL II INFONAVIT	\$ 1,011.00
363	016,027-032,034-046,051-060,068,069,070,071	FRACCIONAMIENTO	EL MARMOL INFONAVIT I, II, III / INTEGRACION A LA SOCIEDAD / EL MARMOL II	\$ 1,011.00

MUNICIPIO DE CHIHUAHUA
TABLA DE VALORES PARA EL EJERCICIO FISCAL 2023
VALORES UNITARIOS DE SUELO POR ZONA HABITACIONAL

SECTOR CATASTRAL	MANZANAS	DENOMINACIÓN	NOMBRE	VALOR UNITARIO DEL SUELO \$/M2
326	001-007,009,010-016,020-025,028,043-046,049,052,054,055,061-065	COLONIA	EL MARMOL VIEJO/MARMOL VIEJO	\$ 782.00
557	001-032,035,036,038-049,051,053,054,056-060	COLONIA	EL MEZQUITAL	\$ 127.00
372	238-254,256,257,261-275	COLONIA	EL MIMBRE	\$ 127.00
376	061-074,076-103	COLONIA	EL MIMBRE II	\$ 127.00
417	013,017,020,031-045,047	FRACCIONAMIENTO	EL MINERAL I	\$ 1,196.00
409	001-069	COLONIA	EL MINERAL I, II, III	\$ 1,196.00
099	004,005,015,025-035,037,038,040-051,053,054	COLONIA	EL PALOMAR	\$ 782.00
438	001-010,017-074,076-084,086-088,090,091	COLONIA	EL PORVENIR I Y II	\$ 782.00
469	LAS QUE APLIQUEN	EJIDO	EL REJON	\$ 1,011.00
265	091	COLONIA	EL REJON	\$ 1,011.00
348	060,074,080	FRACCIONAMIENTO	EL SAUCITO	\$ 2,446.00
413	001-056,058,060,063	COLONIA	EL SAUCITO INFONAVIT	\$ 1,337.00
280	010,011,081-089	FRACCIONAMIENTO	EL TORREON	\$ 935.00
180	001,002	COLONIA	EL VALLECITO	\$ 1,337.00
234	061-068	FRACCIONAMIENTO	EL VERGEL	\$ 1,011.00
350	001-012,017	COLONIA	EMILIANO ZAPATA	\$ 782.00
490	001-008,011,044,100	FRACCIONAMIENTO	ENCINOS ORIENTE I	\$ 675.00
610	001	FRACCIONAMIENTO	ENCORDADA DE LEON	\$ 1,435.00
447	131,134,192,194-196,198-200,204,206	FRACCIONAMIENTO	ENCORDADA DEL VALLE I	\$ 3,435.00
236	025,027,037	COLONIA	ESCONDIDA LOS NOGALES	\$ 1,337.00
231	014,026-029,031,032	FRACCIONAMIENTO	ESPERANZA	\$ 1,913.00
330	040,045,062	FRACCIONAMIENTO	EX HACIENDA DE TABALAOPA	\$ 317.00
433	024,027-033,035-045,047-050, 052-085,087,088,090,094,099	COLONIA	FELIPE ANGELES	\$ 1,272.00
332	090-097	COLONIA	FELIPE ANGELES	\$ 1,272.00
377	301-304,307-312	COLONIA	FELIPE ANGELES 7 / FELIPE ANGELES 4(EJ. RANCHERÍA JUAREZ)	\$ 127.00
375	200,207,208,211-219,251-255,259	COLONIA	FELIPE ANGELES I,II,III,IV	\$ 127.00
418	046,047,051-084	COLONIA	FELIPE ANGELES(RANCHERÍA JUAREZ)	\$ 782.00
174	002-014	COLONIA	FERROCARRILERA	\$ 1,337.00
186	010,015	COLONIA	FIDEL VELAZQUEZ	\$ 2,772.00

MUNICIPIO DE CHIHUAHUA
TABLA DE VALORES PARA EL EJERCICIO FISCAL 2023
VALORES UNITARIOS DE SUELO POR ZONA HABITACIONAL

SECTOR CATASTRAL	MANZANAS	DENOMINACIÓN	NOMBRE	VALOR UNITARIO DEL SUELO \$/M2
117	010-018	COLONIA	FIDEL VELAZQUEZ	\$ 2,772.00
130	010-012	COLONIA	FIDEL VELAZQUEZ	\$ 2,772.00
229	020	COLONIA	FLORESTA	\$ 1,913.00
234	001-028,033-045,047-049,052-059	FRACCIONAMIENTO	FRANCISCO DOMINGUEZ	\$ 782.00
144	015,054	COLONIA	FRANCISCO I MADERO	\$ 1,435.00
229	004,007,019,021,023-027,029-031,033	COLONIA	FRANCISCO INDALECIO MADERO (NORTE)	\$ 1,913.00
077	051-074,076-091	FRACCIONAMIENTO	FRANCISCO ROSARIO ALMADA / FRANCISCO R ALMADA	\$ 782.00
401	005,008,011,014-016,019-029,053,054,056,059,075,076,077,080	COLONIA	FRANCISCO ROSARIO ALMADA / UNIVERSITARIA AMPLIACIÓN	\$ 568.00
235	010,018,023-025,033,034,036-039,051-055,057-062, 067,070	COLONIA	FRANCISCO VILLA	\$ 1,511.00
306	035,037-039,041-047	COLONIA	FRANCISCO VILLA	\$ 1,511.00
308	001-065,067-070	COLONIA	FRANCISCO VILLA	\$ 1,511.00
309	001-097	COLONIA	FRANCISCO VILLA	\$ 1,511.00
310	001-008,010-052	COLONIA	FRANCISCO VILLA	\$ 1,511.00
311	001-014,017-027,031,035-041,044,046-048	COLONIA	FRANCISCO VILLA	\$ 1,511.00
312	001-011,013-037	COLONIA	FRANCISCO VILLA	\$ 1,511.00
306	034-036,040	COLONIA	FRANCISCO VILLA(FRANJA)	\$ 1,511.00
133	003	COLONIA	FUENTES DEL SANTUARIO	\$ 4,185.00
177	007,011,015	COLONIA	FUENTES DEL SANTUARIO	\$ 4,185.00
178	001,005,009,013	COLONIA	FUENTES DEL SANTUARIO	\$ 4,185.00
121	020,021-023	COLONIA	FUENTES DEL SANTUARIO	\$ 4,185.00
314	081-090	FRACCIONAMIENTO	FUENTES DEL SOL	\$ 3,044.00
265	041-047,053,054	FRACCIONAMIENTO	FUENTES DEL VALLE	\$ 5,087.00
402	001-070	COLONIA	FUNDADORES	\$ 211.00
402	091-096	COLONIA	GABRIEL TEPORAME	\$ 211.00
301	028-034,046	COLONIA	GENARO VAZQUEZ	\$ 568.00
302	020,024,032,037,044,075,085	COLONIA	GENARO VAZQUEZ	\$ 568.00
306	001-014-020,022-030,032	COLONIA	GLORIA	\$ 1,511.00
376	172,179	COLONIA	GRANJAS ARCOIRIS (RANCHERÍA JUAREZ)	\$ 127.00

MUNICIPIO DE CHIHUAHUA
TABLA DE VALORES PARA EL EJERCICIO FISCAL 2023
VALORES UNITARIOS DE SUELO POR ZONA HABITACIONAL

SECTOR CATASTRAL	MANZANAS	DENOMINACIÓN	NOMBRE	VALOR UNITARIO DEL SUELO \$/M2
339	001-099,161,181,184	COLONIA	GRANJAS CERRO GRANDE	\$ 211.00
339	181-189	COLONIA	GRANJAS CERRO GRANDE SOTO	\$ 211.00
373	242,254-260,277-288,291-317,382,412,416, 417,423,427,453	COLONIA	GRANJAS DE CHIHUAHUA 1-3 (RANCHERÍA JUAREZ)	\$ 127.00
372	491-546	COLONIA	GRANJAS DE CHIHUAHUA 2 (RANCHERÍA JUAREZ)	\$ 127.00
371	123,153,155-160	COLONIA	GRANJAS DE CHIHUAHUA VI (RANCHERÍA JUAREZ)	\$ 127.00
339	183	COLONIA	GRANJAS DEL CERRO	\$ 211.00
367	037,042,044	COLONIA	GRANJAS DEL SUR	\$ 158.00
372	401-409,426,430-460	COLONIA	GRANJAS DEL SUR (RANCHERÍA JUAREZ)	\$ 158.00
373	361-386	COLONIA	GRANJAS DON AURELIO (RANCHERÍA JUAREZ)	\$ 127.00
372	095,097,098,103,104,106-113, 231-237	COLONIA	GRANJAS PARAISO 6 Y 7	\$ 158.00
372	240,658-668,670,671	COLONIA	GRANJAS SAN JOAQUIN	\$ 211.00
371	128,221-229,231,232	COLONIA	GRANJAS SANTA ELENA	\$ 158.00
339	100,203,205,206,207,208,347,350	COLONIA	GRANJAS SANTA MARIA (RANCHERÍA JUAREZ)	\$ 158.00
373	201,205,206,212,213,221-252	COLONIA	GRANJAS VILLA JUAREZ (RANCHERÍA JUAREZ)	\$ 127.00
172	003	COLONIA	GRANJAS(MITLA)	\$ 2,337.00
311	045	COLONIA	GRECIA	\$ 1,511.00
328	028	COLONIA	GRUPO OBRA	\$ 317.00
237	081,082	FRACCIONAMIENTO	GRUTAS DE SACRAMENTO	\$ 1,337.00
237	083-086	FRACCIONAMIENTO	GRUTAS RESIDENCIAL	\$ 1,337.00
145	001-018,026-034,048-054	COLONIA	GUADALUPE	\$ 2,565.00
146	001,002,005,008,021,023	COLONIA	GUADALUPE	\$ 2,565.00
152	042-047,052-057,060-068,075,077,080-083,096, 097	COLONIA	GUADALUPE	\$ 2,565.00
076	043,044,045	COLONIA	GUSTAVO DIAZ ORDAZ	\$ 782.00
077	007-011,013-021,023-035, 037-048,050,068,095	FRACCIONAMIENTO	GUSTAVO DIAZ ORDAZ / GUSTAVO DIAZ ORDAZ AMP	\$ 782.00
160	033,035,037-040	FRACCIONAMIENTO	HACIENDA CAMILA	\$ 3,478.00
160	016-031	FRACCIONAMIENTO	HACIENDA CARLOTA	\$ 3,478.00
242	001,002,011,012,019,020,029	COLONIA	HACIENDA DE LA FLOR	\$ 1,196.00
462	101-109,111	FRACCIONAMIENTO	HACIENDA DE SANTA CLARA	\$ 2,772.00

MUNICIPIO DE CHIHUAHUA
TABLA DE VALORES PARA EL EJERCICIO FISCAL 2023
VALORES UNITARIOS DE SUELO POR ZONA HABITACIONAL

SECTOR CATASTRAL	MANZANAS	DENOMINACIÓN	NOMBRE	VALOR UNITARIO DEL SUELO \$/M2
430	141-147	FRACCIONAMIENTO	HACIENDA DEL MORO	\$ 3,326.00
313	070-077	FRACCIONAMIENTO	HACIENDA DEL REJON I,II	\$ 4,185.00
160	001-015	FRACCIONAMIENTO	HACIENDA ISABELLA I Y II	\$ 3,478.00
160	191-195	FRACCIONAMIENTO	HACIENDA LORETO	\$ 3,478.00
160	091-095	FRACCIONAMIENTO	HACIENDA REGINA	\$ 3,478.00
462	130-138	FRACCIONAMIENTO	HACIENDA RIO DE LA PLATA	\$ 2,772.00
251	015-018	COLONIA	HACIENDA SANTA FE	\$ 5,087.00
160	043-048	FRACCIONAMIENTO	HACIENDA SOFIA	\$ 3,478.00
160	231-234	FRACCIONAMIENTO	HACIENDA VICTORIA	\$ 3,478.00
251	020-036,080,090,091,096-098	FRACCIONAMIENTO	HACIENDAS DEL VALLE I Y II	\$ 4,185.00
317	047,048,065-073	FRACCIONAMIENTO	HACIENDAS I, II, III, IV	\$ 4,185.00
314	050-057	FRACCIONAMIENTO	HERRADURA LA SALLE I Y II	\$ 3,044.00
058	007,008	COLONIA	HERRADURA PDU	\$ 1,435.00
043	015,016	COLONIA	HERRADURA PDU	\$ 1,435.00
044	001,002	COLONIA	HERRADURA PDU	\$ 1,435.00
112	009	CONDOMINIO HABITACIONAL	ICARO APARTMENT LIVING	\$ 3,728.00
414	031	FRACCIONAMIENTO	IGNACIO ALLENDE	\$ 1,272.00
431	001-007,009-018,020-036	FRACCIONAMIENTO	IGNACIO ALLENDE	\$ 1,272.00
332	075-079,086-089	COLONIA	IGNACIO RODRIGUEZ	\$ 1,272.00
427	028	COLONIA	IGNACIO RODRIGUEZ	\$ 1,272.00
368	093,094	COLONIA	ILUSIONES	\$ 127.00
236	011,012	COLONIA	IMPERIAL	\$ 935.00
144	001-014,016,017,019-029,055	COLONIA	INALAMBRICA	\$ 1,435.00
072	001-013,015,017-025,029,030, 033-036,038-041,048-053,066,067	COLONIA	INDEPENDENCIA	\$ 782.00
160	101-107	FRACCIONAMIENTO	INDIGO	\$ 3,478.00
174	015-040,056-073	COLONIA	INDUSTRIAL	\$ 1,337.00
412	027	COLONIA	INDUSTRIAL	\$ 1,065.00
228	008,018,056-089,096-098	COLONIA	INFONAVIT NACIONAL	\$ 1,337.00

MUNICIPIO DE CHIHUAHUA
TABLA DE VALORES PARA EL EJERCICIO FISCAL 2023
VALORES UNITARIOS DE SUELO POR ZONA HABITACIONAL

SECTOR CATASTRAL	MANZANAS	DENOMINACIÓN	NOMBRE	VALOR UNITARIO DEL SUELO \$/M2
319	001-018,020-026,028-033,034, 035-043,045-047,049-061, 062-068,072-075,078-085, 087-096,098,099	COLONIA	INFONAVIT NACIONAL O UNIDAD NACIONAL	\$ 1,337.00
274	021,029,030,031,033,039	COLONIA	INSURGENTES	\$ 1,065.00
341	019,045	COLONIA	INSURGENTES	\$ 782.00
433	027-030,032,033,035-045, 047-050,052,053,055-083, 085,087,088,090-092,094-099	COLONIA	INSURGENTES I Y II/INSURGENTES II SECTOR 81	\$ 1,272.00
232	001,015-023	COLONIA	INSURGENTES INFONAVIT	\$ 1,435.00
232	024	COLONIA	INSURGENTES SECTOR 81	\$ 1,435.00
333	047	COLONIA	INSURGENTES SECTOR 81	\$ 782.00
420	009-013,016-019,100	FRACCIONAMIENTO	INTEGRACION	\$ 1,011.00
422	006,008,009,031,032,033,034, 035,082,083,090,093	COLONIA	INTI PEREDO	\$ 782.00
375	401	COLONIA	ISMAEL ROMERO CAMPOYA	\$ 127.00
343	035,037,039	FRACCIONAMIENTO	JARDINES DE LA MANCHA	\$ 2,207.00
404	100-109,113-117,121-141, 144-148,150-157,160,161-173, 177-209,212-230,232-238,241-244	FRACCIONAMIENTO	JARDINES DE ORIENTE I,VIII,IX,X	\$ 902.00
407	800-822,825,827,829-831,834,836,837,838,840-857, 860-862,864,866-874,876, 878,880-883,885,886,888, 891,893,894,895	COLONIA	JARDINES DE SAN AGUSTIN	\$ 675.00
445	001-011,013,022,060,063	FRACCIONAMIENTO	JARDINES DE SAN FRANCISCO I Y II	\$ 5,087.00
233	034,49-057,077,079,080,084,085	COLONIA	JARDINES DEL NORTE	\$ 1,913.00
265	028,061-068	FRACCIONAMIENTO	JARDINES DEL PEDREGAL	\$ 4,728.00
237	041,042,044-056,058-062,064-068	FRACCIONAMIENTO	JARDINES DEL SACRAMENTO I Y II	\$ 1,337.00
132	001-006,008-018	COLONIA	JARDINES DEL SANTUARIO	\$ 4,185.00
240	003,011,012	COLONIA	JARDINES DEL SANTUARIO	\$ 4,185.00
342	001,003-023	COLONIA	JARDINES DEL SAUCITO	\$ 2,207.00
455	101-105,107-112,113-145,149-152	FRACCIONAMIENTO	JARDINES DEL SOL	\$ 1,196.00
371	320,325	COLONIA	JARDINES EJIDALES	\$ 127.00
373	552-554	COLONIA	JARDINES EJIDALES (RANCHERÍA JUAREZ)	\$ 127.00
371	300-313	COLONIA	JARDINES LOS EUCALIPTOS (RANCHERÍA JUAREZ)	\$ 127.00

MUNICIPIO DE CHIHUAHUA
TABLA DE VALORES PARA EL EJERCICIO FISCAL 2023
VALORES UNITARIOS DE SUELO POR ZONA HABITACIONAL

SECTOR CATASTRAL	MANZANAS	DENOMINACIÓN	NOMBRE	VALOR UNITARIO DEL SUELO \$/M2
414	071,079,083	FRACCIONAMIENTO	JARDINES UNIVERSIDAD	\$ 1,272.00
448	011,014-019,064	FRACCIONAMIENTO	JARDINES UNIVERSIDAD I Y II	\$ 1,272.00
450	001-019	FRACCIONAMIENTO	JARDINES UNIVERSIDAD II	\$ 1,272.00
335	202-205,206-217,220,224,229,230	COLONIA	JORGE BAROUSSE	\$ 158.00
422	001-005,009,019,022-030,071,091,092,093,094,099	COLONIA	JOSE FRANCISCO RUIZ MASSIEU	\$ 782.00
419	001-051,055,060,061,089	FRACCIONAMIENTO	JOSE MARIA PONCE DE LEON	\$ 1,272.00
436	011,020,026,031,033,064, 103,104	COLONIA	JOSE MENESES	\$ 782.00
436	012-015,017,018,021-033,036,100	FRACCIONAMIENTO	JOSE VASCONCELOS	\$ 1,196.00
179	034	FRACCIONAMIENTO	JOSEFA ORTIZ DE DOMINGUEZ	\$ 1,196.00
242	038,039,040,045-048,053-055,058-060,062,068-070	COLONIA	JOSEFA ORTIZ DE DOMINGUEZ	\$ 1,196.00
233	089-096	COLONIA	JUAN ESCUTIA	\$ 1,913.00
436	049-63, 65-098,102	COLONIA	JUAN GUERECA	\$ 782.00
180	003-006,014-033,035,037,038,042	COLONIA	JUNTA DE LOS RIOS	\$ 1,337.00
179	006,011-014,021,024-026,029, 035-046	FRACCIONAMIENTO	JUNTA DE LOS RIOS / JUNTA DE LOS RIOS AMPLIACIÓN	\$ 1,337.00
229	001,003,028,032,034,035	COLONIA	KAFRA / FRANCISCO INDALECIO MADERO(NORTE) / ZARAGOZA	\$ 1,913.00
225	019-027,040-045	COLONIA	KARIKE	\$ 1,913.00
226	027	COLONIA	KARIKE	\$ 1,913.00
252	001,002-025, 027-035,040,140	FRACCIONAMIENTO	LA CANTERA I,II,III,IV Y V	\$ 4,185.00
447	LAS QUE APLIQUEN	EJIDO	LA CANTERA PREDIO	\$ 1,011.00
460	001-011,013-017,025-027,031,115	COLONIA	LA CANTERA / LA CANTERA PREDIO	\$ 1,011.00
314	039	FRACCIONAMIENTO	LA CAÑADA	\$ 3,728.00
317	001-005,075-079	FRACCIONAMIENTO	LA CAÑADA / LA CAÑADA RESIDENCIAL	\$ 3,728.00
164	013-015,020,021,028,046,050	COLONIA	LA CIMA	\$ 2,446.00
251	081-088	FRACCIONAMIENTO	LA ESCONDIDA	\$ 4,185.00
273	001-044,051,052,059-062, 065-068,072,070,072,073,075,076,084,085,086,088	COLONIA	LA ESPERANZA / MIGUEL HIDALGO	\$ 621.00
509	009-015	COLONIA	LA FLORIDA	\$ 211.00
268	070-105	FRACCIONAMIENTO	LA GALERA I, II, III, IV, V	\$ 1,065.00

MUNICIPIO DE CHIHUAHUA
TABLA DE VALORES PARA EL EJERCICIO FISCAL 2023
VALORES UNITARIOS DE SUELO POR ZONA HABITACIONAL

SECTOR CATASTRAL	MANZANAS	DENOMINACIÓN	NOMBRE	VALOR UNITARIO DEL SUELO \$/M2
457	751-760	FRACCIONAMIENTO	LA HERRADURA DE RIBERAS	\$ 782.00
339	141-148,153-159,203	COLONIA	LA HONDONADA / EL PALMAR	\$ 158.00
057	001	COLONIA	LA HUERTA	\$ 2,565.00
019	027,035-054	COLONIA	LA JOYA	\$ 1,196.00
174	041-055	COLONIA	LA JUNTA	\$ 1,337.00
179	001-005,007-010,015-020,022,023,027,028,030,031,033	FRACCIONAMIENTO	LA JUNTA	\$ 1,337.00
242	003,004,005-010,013-018,021-028,030-035,037,041-043	COLONIA	LA JUNTA	\$ 1,337.00
118	002-004	COLONIA	LA LOMITA	\$ 2,446.00
376	050-055	COLONIA	LA MARQUEZA II	\$ 127.00
372	341-355,357-365	COLONIA	LA MARQUEZA (RANCHERÍA JUAREZ)	\$ 127.00
019	031,061-063,071,073	COLONIA	LA MINITA	\$ 1,196.00
081	007-014,027	FRACCIONAMIENTO	LA MINITA	\$ 1,196.00
335	241-246,248-260	COLONIA	LA NORIA	\$ 158.00
372	311-319	COLONIA	LA PAZ (RANCHERÍA JUAREZ)	\$ 127.00
501	001-015,018	COLONIA	LA PISTA	\$ 211.00
505	001-020	COLONIA	LA PISTA	\$ 211.00
500	001,002,004-007,009-013	COLONIA	LA PISTA / RANCHO DE GUADALUPE / VALLE DE CHIHUAHUA	\$ 211.00
503	001-015,017-020,023-026,099	COLONIA	LA PISTA / VALLE DE CHIHUAHUA	\$ 211.00
237	100-112	COLONIA	LA RIBEREÑA I	\$ 1,337.00
339	212-223	COLONIA	LA SOLEDAD (RANCHERÍA JUAREZ)	\$ 158.00
424	051-060	FRACCIONAMIENTO	LADERAS I Y VI	\$ 782.00
426	025,030,032,033,039,040,049,053,070,074	COLONIA	LADRILLEROS	\$ 536.00
335	131,132	COLONIA	LADRILLEROS / UNION DE LADRILLEROS	\$ 158.00
375	001-004,007-009,011-015,018-021,024-031,033,035,036,060,210	COLONIA	LADRILLEROS SUR	\$ 127.00
225	001-008,015-018,028-033	COLONIA	LAGOS	\$ 1,913.00
226	038,039,044,045	COLONIA	LAGOS	\$ 1,913.00
231	019,024	COLONIA	LAGOS	\$ 1,913.00

MUNICIPIO DE CHIHUAHUA
TABLA DE VALORES PARA EL EJERCICIO FISCAL 2023
VALORES UNITARIOS DE SUELO POR ZONA HABITACIONAL

SECTOR CATASTRAL	MANZANAS	DENOMINACIÓN	NOMBRE	VALOR UNITARIO DEL SUELO \$/M2
361	045,046,047,048	COLONIA	LAS ADELITAS	\$ 782.00
415	001-004,015-027	COLONIA	LAS ADELITAS AMPLIACIÓN	\$ 782.00
323	001-011	COLONIA	LAS AGUILAS	\$ 2,446.00
315	001-023,026-042	FRACCIONAMIENTO	LAS ALAMEDAS I,II	\$ 1,272.00
318	003-060	FRACCIONAMIENTO	LAS ALAMEDAS III, IV, V, VI	\$ 1,272.00
461	014-050,071,080-083	FRACCIONAMIENTO	LAS ALDABAS I, II	\$ 2,033.00
434	015-027	FRACCIONAMIENTO	LAS AMERICAS	\$ 2,772.00
328	002-024	COLONIA	LAS ANIMAS	\$ 317.00
339	100,103-122,125-138,200-202,204	COLONIA	LAS CRUCES	\$ 158.00
274	058,059,094,095	COLONIA	LAS DELICIAS	\$ 1,272.00
373	301-316	COLONIA	LAS FLORES (RANCHERÍA JUAREZ)	\$ 158.00
313	001-012,031	COLONIA	LAS FUENTES	\$ 3,728.00
377	029,037-048	COLONIA	LAS GARZAS / LAS GARZAS (RANCHERÍA JUAREZ)	\$ 158.00
377	060	COLONIA	LAS GARZAS 2	\$ 158.00
191	001-086	COLONIA	LAS GRANJAS	\$ 2,337.00
192	001-019,021-068	COLONIA	LAS GRANJAS	\$ 2,337.00
218	001-003,005-007,009-037,039, 040-067	COLONIA	LAS GRANJAS	\$ 2,337.00
219	001-071	COLONIA	LAS GRANJAS	\$ 2,337.00
414	071-074,076-080,083,084,085-087	FRACCIONAMIENTO	LAS LOMAS I,II	\$ 1,272.00
405	181-194,201-208	COLONIA	LAS LUNAS RESIDENCIAL I Y II	\$ 2,772.00
400	001-003,005,006,010,015,016, 018,026-030, 041,081	COLONIA	LAS MALVINAS	\$ 782.00
401	001,002,004,006,007,009,010, 012,013,038-046	COLONIA	LAS MALVINAS	\$ 782.00
371	130-138	COLONIA	LAS MARGARITAS / LAS MARGARITAS SUR	\$ 158.00
447	001,004-007,049,051-066	FRACCIONAMIENTO	LAS MISIONES I, II, III Y IV	\$ 3,728.00
335	133,242,244,255-257,259,260, 301-328,330,331, 346-368	COLONIA	LAS NORIAS / AMP. LAS NORIAS	\$ 127.00
335	118,121,125-127-130	COLONIA	LAS NUEVAS MARGARITAS / AMPLIACIÓN DIVISADERO	\$ 158.00
121	030-036	COLONIA	LAS PALMAS	\$ 3,326.00
282	001-008,021-026	FRACCIONAMIENTO	LAS PAMPAS I Y II	\$ 1,196.00

MUNICIPIO DE CHIHUAHUA
TABLA DE VALORES PARA EL EJERCICIO FISCAL 2023
VALORES UNITARIOS DE SUELO POR ZONA HABITACIONAL

SECTOR CATASTRAL	MANZANAS	DENOMINACIÓN	NOMBRE	VALOR UNITARIO DEL SUELO \$/M2
420	075-080	FRACCIONAMIENTO	LAS QUINTAS	\$ 1,011.00
372	222,301-309	COLONIA	LAS ROSAS (RANCHERÍA JUAREZ)	\$ 127.00
333	023	FRACCIONAMIENTO	LAS TORRES	\$ 1,272.00
372	164-184,227-230,241,255, 258,259,296	COLONIA	LAS TORRES III	\$ 127.00
372	105,113,114-124,128-130	COLONIA	LAS TORRES(RANCHERÍA JUAREZ)	\$ 158.00
233	077,083	FRACCIONAMIENTO	LAS VEGAS	\$ 1,913.00
233	084	FRACCIONAMIENTO	LATINOAMERICANO	\$ 1,913.00
228	091-095	COLONIA	LAURA LETICIA	\$ 1,435.00
415	030	COLONIA	LAZARO CARDENAS	\$ 782.00
366	021,026,031,032,040-058	COLONIA	LAZARO CARDENAS / 17 DE JUNIO	\$ 782.00
429	011,047,048,059,079,099-105	COLONIA	LEALTAD AMPLIACIÓN	\$ 782.00
429	001-011,013-035,039,042-046, 049-058,061-065, 070, 090-096,098,099	COLONIA	LEALTAD I	\$ 782.00
072	016,026,027,032,042-047	COLONIA	LEALTAD I	\$ 782.00
056	001-063,065-080,082-098	COLONIA	LEALTAD II	\$ 782.00
081	026,030,031	COLONIA	LEALTAD II / DIRECCION DE SEGURIDAD PUBLICA	\$ 782.00
364	002-004,019-021	COLONIA	LEANDRO VALLE(PUERTO RICO)	\$ 782.00
236	004-007	COLONIA	LEONARDO BRAVO	\$ 1,337.00
241	018,019,020,021,023	COLONIA	LEONES UNIVERSIDAD	\$ 3,728.00
369	008,009,011-017,019-025, 027-034,036-052,085,086,088-093	COLONIA	LIBERTAD	\$ 782.00
376	005-007,012-014,020-022	COLONIA	LIBRADA REZA(LIBRADITA)	\$ 127.00
181	007,012,013-018,025	COLONIA	LINCE I,II Y III / SAN RENE / SAN FRANCISCO	\$ 1,337.00
509	001-008	COLONIA	LINDAVISTA	\$ 211.00
057	002-014	COLONIA	LINSS	\$ 1,674.00
066	002,003,005-012	COLONIA	LINSS	\$ 1,674.00
348	081	CONDOMINIO MIXTO	LOFT	\$ 7,826.00
350	004	CONDOMINIO HABITACIONAL	LOFT DEZA Y ULLOA	\$ 3,261.00
415	037,045	COLONIA	LOMA ALTA	\$ 782.00
414	032	FRACCIONAMIENTO	LOMA DORADA	\$ 1,272.00

MUNICIPIO DE CHIHUAHUA
TABLA DE VALORES PARA EL EJERCICIO FISCAL 2023
VALORES UNITARIOS DE SUELO POR ZONA HABITACIONAL

SECTOR CATASTRAL	MANZANAS	DENOMINACIÓN	NOMBRE	VALOR UNITARIO DEL SUELO \$/M2
431	005,038-049,051	FRACCIONAMIENTO	LOMA DORADA / OSCAR FLORES	\$ 1,272.00
314	060-066,070-080,096-101	COLONIA	LOMAS ALTAS I, II, III, IV Y V	\$ 3,044.00
610	291-295,302	FRACCIONAMIENTO	LOMAS DE LEON I	\$ 1,435.00
375	152,154,156,160,161,198,201, 202,226-230,321-333,237,336-333	COLONIA	LOMAS DE ORIENTE AMPLIACIÓN / LOMAS DE ORIENTE (RANCHERÍA JUAREZ)	\$ 127.00
252	101-109	FRACCIONAMIENTO	LOMAS DE SAN CHARBEL	\$ 4,989.00
333	002,052	COLONIA	LOMAS DE SAN JOSE	\$ 1,065.00
252	070-073	FRACCIONAMIENTO	LOMAS DEL PEDREGAL	\$ 4,185.00
133	001,002,004-020	COLONIA	LOMAS DEL SANTUARIO	\$ 4,185.00
121	022,039-041,043,044	COLONIA	LOMAS DEL SANTUARIO I Y II	\$ 4,185.00
134	005,009,012,015,017,018,020, 024-026,028-034	COLONIA	LOMAS DEL SANTUARIO I Y II	\$ 4,185.00
186	053,055-058,061-065,069,07	COLONIA	LOMAS DEL SOL	\$ 2,446.00
303	005-009,045	COLONIA	LOMAS DEL SOL	\$ 2,446.00
447	050	FRACCIONAMIENTO	LOMAS DEL SOL	\$ 2,446.00
265	001-005,031-040	FRACCIONAMIENTO	LOMAS DEL VALLE I, II	\$ 4,989.00
332	001-006,007-017	FRACCIONAMIENTO	LOMAS KARIKE	\$ 902.00
314	057,058	COLONIA	LOMAS LA SALLE	\$ 3,044.00
317	050,057-060,062-065	FRACCIONAMIENTO	LOMAS LA SALLE I Y II	\$ 3,044.00
348	009,012-015,022,028,029	FRACCIONAMIENTO	LOMAS LOS FRAILES	\$ 3,044.00
427	013,021	FRACCIONAMIENTO	LOMAS UNIVERSIDAD	\$ 2,033.00
430	016-036,042-045,047-056, 115-117,130-137	COLONIA	LOMAS UNIVERSIDAD I, II, III, IV, V	\$ 3,326.00
226	001,012-017,028-031,040,041, 046-054	COLONIA	LOMAS VALLARTA	\$ 1,913.00
427	021-025	FRACCIONAMIENTO	LOS ALAMOS	\$ 2,033.00
423	046-050,061-072, 074-094,096,097,99-103,112,113	FRACCIONAMIENTO	LOS ARCOS	\$ 1,065.00
405	042,044-047,049-051,054-061,065-067,070-073,075-094,135	FRACCIONAMIENTO	LOS ARROYOS I, II, III	\$ 2,772.00
317	074	FRACCIONAMIENTO	LOS CEDROS	\$ 4,185.00
458	065-071	COLONIA	LOS CLAUSTROS UNIVERSIDAD	\$ 2,772.00

MUNICIPIO DE CHIHUAHUA
TABLA DE VALORES PARA EL EJERCICIO FISCAL 2023
VALORES UNITARIOS DE SUELO POR ZONA HABITACIONAL

SECTOR CATASTRAL	MANZANAS	DENOMINACIÓN	NOMBRE	VALOR UNITARIO DEL SUELO \$/M2
377	065-077	COLONIA	LOS DORADOS	\$ 127.00
348	050,065,067-069,071-073	FRACCIONAMIENTO	LOS ENCINOS I Y II	\$ 3,044.00
183	001,002,006-026,044	COLONIA	LOS FRAILES	\$ 3,326.00
377	192-214	COLONIA	LOS GAVILANES / EL ARBOL	\$ 158.00
271	019-025,031-039,042-048	COLONIA	LOS GIRASOLES I, II, III, IV, V, VI/TABALAOPA LOS GIRASOLES III	\$ 1,065.00
270	001-058,059-079,088,091,095, 099-102,115	FRACCIONAMIENTO	LOS GIRASOLES I, II, III/TABALAOPA/TABALAOPA LOS GIRASOLES III/PALESTINA	\$ 1,065.00
347	051-066	FRACCIONAMIENTO	LOS HUERTOS	\$ 2,207.00
368	040-042,071-074,078,079, 082,083,084,088,095,099,100	COLONIA	LOS HUERTOS / EL HUERTO	\$ 158.00
335	143,220	COLONIA	LOS HUIZACHES	\$ 158.00
371	020,028,038,046,067,069,081- 107,144,255, 258	COLONIA	LOS LLANOS	\$ 211.00
327	010	COLONIA	LOS LLORONES	\$ 568.00
371	114,118-120,167,173-175, 186,187,191,193,202	COLONIA	LOS MEZQUITES	\$ 211.00
413	061-099	COLONIA	LOS MEZQUITES INFONAVIT	\$ 1,337.00
371	110-123,173,174,184,185,193	COLONIA	LOS MEZQUITES SUR	\$ 211.00
268	015,016,020-022,052,057,066, 067,171-193,201-209,215-221	FRACCIONAMIENTO	LOS NARANJOS I, II, III, IV, V Y VI	\$ 1,065.00
256	014-093,103	COLONIA	LOS NOGALES	\$ 370.00
236	013,014,015,016-021,024-037,041	FRACCIONAMIENTO	LOS NOGALES	\$ 1,337.00
362	061-075	COLONIA	LOS NOGALES	\$ 370.00
422	050,096-099,106	COLONIA	LOS NOGALES	\$ 782.00
134	038	CONDOMINIO VERTICAL	DEPARTAMENTOS LOS OLIVOS	\$ 4,310.00
444	001-038	FRACCIONAMIENTO	LOS OLIVOS I, II, III, IV,	\$ 2,033.00
375	061-069,070-079,081	COLONIA	LOS PILARES(GRANJAS)	\$ 127.00
375	061-065,067-077,079,081	COLONIA	LOS PILARES/RANCHERÍA JUAREZ	\$ 127.00
400	002,003	COLONIA	LOS PINOS	\$ 1,337.00
307	005,015,016,019,020-028, 030-043,046,048-058, 061-069,071-084,098,099	FRACCIONAMIENTO	LOS PINOS / BRISAS DEL NOROESTE / OJOS DEL CHUVISCAR / UNIVERSITARIA BELLAVISTA / AMPLIACIÓN UNIVERSITARIA	\$ 1,337.00
423	001-045,104-108	FRACCIONAMIENTO	LOS PORTALES	\$ 1,065.00
375	182-185	COLONIA	LOS PORTALES(RANCHERÍA JUAREZ)	\$ 127.00

MUNICIPIO DE CHIHUAHUA
TABLA DE VALORES PARA EL EJERCICIO FISCAL 2023
VALORES UNITARIOS DE SUELO POR ZONA HABITACIONAL

SECTOR CATASTRAL	MANZANAS	DENOMINACIÓN	NOMBRE	VALOR UNITARIO DEL SUELO \$/M2
237	021-035,037-039,071,072,074-079	COLONIA	LOS POTREROS I Y II	\$ 1,337.00
231	009,041-043	FRACCIONAMIENTO	LOS SAUCOS	\$ 1,913.00
449	151-180	FRACCIONAMIENTO	LOS VIÑEDOS	\$ 2,033.00
228	024-044	COLONIA	LOURDES	\$ 1,435.00
437	025-032, 057	COLONIA	LUIS DONALDO COLOSIO NORTE	\$ 782.00
438	011-016	COLONIA	LUIS DONALDO COLOSIO NORTE	\$ 782.00
340	023-056,058-060,070	COLONIA	LUIS DONALDO COLOSIO SUR	\$ 536.00
436	002,016,019,036, 080	COLONIA	LUIS FUENTES MARES	\$ 782.00
442	072,073,074,075,076,077,078, 079,080,081,082,085,086,088	COLONIA	LUIS FUENTES MARES	\$ 782.00
238	026-029,031-035	FRACCIONAMIENTO	LUZ MARIA	\$ 1,913.00
019	027,031,069-078,080-085, 087,088,095-097	COLONIA	MADERA 65	\$ 568.00
081	013-023,025,028,029,031	COLONIA	MADERA 65	\$ 568.00
160	421-429	FRACCIONAMIENTO	MAGENTA	\$ 3,478.00
436	001,003-011, 037,103,104	FRACCIONAMIENTO	MAGISTERIAL SOLIDARIDAD	\$ 1,196.00
164	001-005,008-012,016-018, 022-027,029-045,048,049, 051-054	FRACCIONAMIENTO	MAGISTERIAL UNIVERSIDAD	\$ 2,446.00
247	065-068	FRACCIONAMIENTO	MAJALCA	\$ 1,272.00
171	003	FRACCIONAMIENTO	MANANTIALES	\$ 2,446.00
305	060,062-064,067,068,070,071	COLONIA	MANUEL BERNARDO AGUIRRE	\$ 568.00
426	057-059,061,065-067	COLONIA	MANUEL BUENDIA	\$ 536.00
307	001-004,006-014,017,018, 029,044,045,047,059,060, 085-091-094,096,097	COLONIA	MARGARITA MAZA DE JUAREZ	\$ 1,337.00
097	047,048	COLONIA	MARGARITA MAZA DE JUAREZ	\$ 1,337.00
367	001-009,011,015-018, 020-023,024,026-029,031-033,066	COLONIA	MARGARITAS	\$ 158.00
368	042	COLONIA	MARGARITAS	\$ 158.00
423	051-060,095,109,110	COLONIA	MARIA ELENA HERNANDEZ	\$ 1,065.00
373	144,261-276	COLONIA	MARIA ISABEL (RANCHERÍA JUAREZ)	\$ 158.00
324	009,022,032,040,041,047, 054-059,061-064,066-068	COLONIA	MARTIN LOPEZ	\$ 621.00
273	045-049,051,053-058,060, 062-064,074,078	COLONIA	MARTIN LOPEZ / ESPERANZA / MIGUEL HIDALGO / HIDALGO	\$ 621.00

MUNICIPIO DE CHIHUAHUA
TABLA DE VALORES PARA EL EJERCICIO FISCAL 2023
VALORES UNITARIOS DE SUELO POR ZONA HABITACIONAL

SECTOR CATASTRAL	MANZANAS	DENOMINACIÓN	NOMBRE	VALOR UNITARIO DEL SUELO \$/M2
449	191-200	FRACCIONAMIENTO	MASERU	\$ 2,033.00
426	001-007,009-017,019-021,023,067	FRACCIONAMIENTO	MELCHOR OCAMPO	\$ 902.00
348	081,082,083	CONDOMINIO MIXTO	METROLOFT	\$ 7,826.00
377	101-122,124-143	COLONIA	MEXICO	\$ 158.00
274	040	COLONIA	MEXICO 68	\$ 782.00
365	001-030,032,039,060,061,071,072	COLONIA	MEXICO 91	\$ 782.00
418	004-006,012-014,021-023,031-033,040-043,048-050	COLONIA	MIGUEL HIDALGO	\$ 782.00
324	022,038,039,041,042,045,053-058,060-064,066-068	COLONIA	MIGUEL HIDALGO / HIDALGO	\$ 621.00
446	055-056,058-077,090	COLONIA	MIGUEL SIGALA	\$ 782.00
218	051,066	COLONIA	MILITAR / LAS GRANJAS	\$ 2,337.00
118	001	COLONIA	MIRADOR	\$ 3,326.00
177	001-006,008-010,012-014,016-018,019,021	COLONIA	MIRADOR	\$ 3,326.00
178	002-004,006-008,010-012,014-016	COLONIA	MIRADOR	\$ 3,326.00
240	001,002	COLONIA	MIRADOR	\$ 3,326.00
119	001,002,004,005,007,008,010,013,017-021	COLONIA	MIRADOR	\$ 3,326.00
099	037,053	COLONIA	MIRADOR (DEZA Y ULLOA)	\$ 3,326.00
232	025-034	COLONIA	MIRAMAR	\$ 1,435.00
357	005-007,009,012,029,030-037,039-042,044-068,082	COLONIA	MISAEAL NUÑEZ	\$ 782.00
426	081-089	FRACCIONAMIENTO	MISION DE SISOGUICHI	\$ 902.00
447	001,071-078	FRACCIONAMIENTO	MISION DEL BOSQUE	\$ 3,728.00
447	101,102,103,105,106,108-110,128,129,145-149	FRACCIONAMIENTO	MISION DEL VALLE / MISION DEL VALLE II	\$ 3,728.00
456	001-022	FRACCIONAMIENTO	MISION UNIVERSIDAD I	\$ 2,772.00
458	051-060,081-086	FRACCIONAMIENTO	MISION UNIVERSIDAD II Y III	\$ 2,772.00
125	006	COLONIA	MISIONES DE SAN FELIPE	\$ 3,728.00
461	151-172,181-185,191,192,201-205,214	FRACCIONAMIENTO	MOLINO DE AGUA I, VII, VIII	\$ 2,033.00
333	047,048,051,081-093,094,095,096	FRACCIONAMIENTO	MOLINO DE VIENTO / TIERRA Y LIBERTAD / INSURGENTES	\$ 1,609.00
159	018,019	FRACCIONAMIENTO	MONDELLO RESIDENCIAL	\$ 3,478.00
323	070	COLONIA	MONTANA	\$ 2,446.00

MUNICIPIO DE CHIHUAHUA
TABLA DE VALORES PARA EL EJERCICIO FISCAL 2023
VALORES UNITARIOS DE SUELO POR ZONA HABITACIONAL

SECTOR CATASTRAL	MANZANAS	DENOMINACIÓN	NOMBRE	VALOR UNITARIO DEL SUELO \$/M2
375	041-056	COLONIA	MONTE BONITO / RANCHERÍA JUAREZ	\$ 127.00
159	140-146	FRACCIONAMIENTO	MONTE CALERES	\$ 3,478.00
323	066-068	FRACCIONAMIENTO	MONTE VESUBIO	\$ 3,326.00
462	151-166	FRACCIONAMIENTO	MONTE XENIT	\$ 2,772.00
080	007	COLONIA	MONTECARLO	\$ 1,435.00
325	002	FRACCIONAMIENTO	MONTES URALES	\$ 3,435.00
160	050-077,136-159,164,177-179	FRACCIONAMIENTO	MONTEVERDE I,II	\$ 3,478.00
464	051-060	FRACCIONAMIENTO	MONTICELLO	\$ 3,435.00
610	331-338	FRACCIONAMIENTO	MONTOLIVO	\$ 1,435.00
238	009,012-018	COLONIA	MORELOS	\$ 1,913.00
252	111-118	FRACCIONAMIENTO	NATURA RESIDENCIAL	\$ 4,989.00
164	044	FRACCIONAMIENTO	NIEVES RESIDENCIAL/RINCON DE LA CIMA	\$ 2,446.00
233	087	FRACCIONAMIENTO	NIÑOS HEROES	\$ 1,913.00
436	043-048, 064	COLONIA	NIÑOS HEROES	\$ 782.00
160	330-335,446	FRACCIONAMIENTO	NOBELARO I,II	\$ 3,478.00
414	070	COLONIA	NOMBRE DE DIOS	\$ 1,272.00
430	112	FRACCIONAMIENTO	NOMBRE DE DIOS	\$ 857.00
456	043,044	COLONIA	NOMBRE DE DIOS	\$ 2,772.00
468	LAS QUE APLIQUEN	EJIDO	NOMBRE DE DIOS	\$ 1,011.00
176	001-005,012,015,016	COLONIA	NOMBRE DE DIOS	\$ 1,337.00
235	063,064,072,074-079,082,083, 085-088	COLONIA	NOMBRE DE DIOS	\$ 935.00
236	001-003,008-010,037,038	COLONIA	NOMBRE DE DIOS	\$ 1,337.00
237	001,004,005,009-011,013,015, 016,035,036,057,067,090	COLONIA	NOMBRE DE DIOS	\$ 935.00
239	003,014-026	COLONIA	NOMBRE DE DIOS	\$ 935.00
412	046	COLONIA	NOMBRE DE DIOS	\$ 1,011.00
431	019,052,067,070	COLONIA	NOMBRE DE DIOS	\$ 1,011.00
447	121-129,132,134,143-145	COLONIA	NOMBRE DE DIOS	\$ 1,011.00
458	008,039,044,089,091,107,123,124	COLONIA	NOMBRE DE DIOS	\$ 1,011.00

MUNICIPIO DE CHIHUAHUA
TABLA DE VALORES PARA EL EJERCICIO FISCAL 2023
VALORES UNITARIOS DE SUELO POR ZONA HABITACIONAL

SECTOR CATASTRAL	MANZANAS	DENOMINACIÓN	NOMBRE	VALOR UNITARIO DEL SUELO \$/M2
238	005,007,008,011,019,020,050,051,054,057,059,061,062,063,081,088,091,092,101,102,111,113,115,176	COLONIA	NOMBRE DE DIOS	\$ 935.00
445	090-226	FRACCIONAMIENTO	NOMBRE DE DIOS	\$ 1,435.00
405	002,312	COLONIA	NOMBRE DE DIOS / NOMBRE DE DIOS (PARCELAS)	\$ 2,772.00
449	081,090,112,121145,190	COLONIA	NOMBRE DE DIOS / NOMBRE DE DIOS (PARCELAS)	\$ 1,011.00
461	001-007,009-011	COLONIA	NOMBRE DE DIOS(PARCELA)	\$ 1,011.00
344	001-003,005	COLONIA	NOMBRE DE DIOS(PARCELAS)	\$ 1,435.00
451	030,090	COLONIA	NOMBRE DE DIOS(PARCELAS)	\$ 1,011.00
456	118	COLONIA	NOMBRE DE DIOS(PARCELAS)	\$ 1,011.00
170	001-005,009	COLONIA	NOMBRE DE DIOS(PLANTA TERMoeLECTRICA)	\$ 1,011.00
181	002,032,034	COLONIA	NOMBRE DE DIOS(TEC) / VISTA DE SACRAMENTO	\$ 1,337.00
448	010,055-062,064,065,066	COLONIA	NUEVO CHIHUAHUA	\$ 1,272.00
448	035,037,039-042,044,045,047,048,050,064,067,071-077,091,093,103,104	COLONIA	NUEVO CHIHUAHUA	\$ 2,446.00
368	004,019-021,029-033,037-039	COLONIA	NUEVO MILENIO	\$ 211.00
427	001-014	FRACCIONAMIENTO	NUEVO PARAISO	\$ 2,033.00
412	008,020,041,044	COLONIA	NUEVO TRIUNFO	\$ 568.00
421	003-007,009-049,055,059,063,064,099	COLONIA	NUEVO TRIUNFO / PREDIO QUINTAS CAROLINAS	\$ 568.00
420	001,003,005-008,014,020-074,083-092,094-099,101	COLONIA	NUEVO TRIUNFO / PREDIO QUINTAS CAROLINAS / QUINTAS CAROLINAS	\$ 568.00
235	056,073	COLONIA	OASIS REVOLUCION	\$ 935.00
029	001-003,005,006,021-024	COLONIA	OBRERA	\$ 1,435.00
064	001-018	COLONIA	OBRERA	\$ 1,435.00
042	001-010	COLONIA	OBRERA	\$ 1,435.00
244	003,007	COLONIA	OBRERA	\$ 1,435.00
078	001,002	COLONIA	OBRERA	\$ 1,435.00
052	004,007,009-010	COLONIA	OBRERA EN	\$ 1,674.00
349	001-014,080-093	COLONIA	OBRERA VISTA AVALOS	\$ 782.00
063	001,003,004,006,007	COLONIA	OBRERA	\$ 1,435.00
027	001-033	COLONIA	OBRERA	\$ 1,674.00

MUNICIPIO DE CHIHUAHUA				
TABLA DE VALORES PARA EL EJERCICIO FISCAL 2023				
VALORES UNITARIOS DE SUELO POR ZONA HABITACIONAL				
SECTOR CATASTRAL	MANZANAS	DENOMINACIÓN	NOMBRE	VALOR UNITARIO DEL SUELO \$/M2
039	013,014,017-021,024	COLONIA	OBRERA	\$ 1,674.00
051	001-020	COLONIA	OBRERA	\$ 1,674.00
040	001-015	COLONIA	OBRERA	\$ 1,674.00
245	003-009,011-017	COLONIA	OBRERA	\$ 1,674.00
028	001-011	COLONIA	OBRERA	\$ 1,674.00
132	001	CONDOMINIO HABITACIONAL	OCHOA CONDOMINIO	\$ 4,391.00
377	147,150,153,156,162,165	COLONIA	OLIMPICAS	\$ 127.00
412	078,081,082,085,086,088,101,112	FRACCIONAMIENTO	OLIMPO I, II	\$ 1,196.00
414	001-008,010-017,020,021,023	COLONIA	OSCAR FLORES	\$ 1,272.00
314	032,044-048	COLONIA	PABLO GOMEZ	\$ 1,065.00
134	002,004,008,010,034,036,037	FRACCIONAMIENTO	PABLO GOMEZ	\$ 1,065.00
036	001-,015,017,019-023	COLONIA	PACIFICO	\$ 1,435.00
035	001-023	COLONIA	PACIFICO	\$ 1,435.00
045	001-004,008-012,015,16,018,022	COLONIA	PACIFICO	\$ 1,435.00
046	001-017	COLONIA	PACIFICO	\$ 1,435.00
058	013,020-022,024,025,027-029, 033-036,038-041	COLONIA	PACIFICO	\$ 1,435.00
059	002-004,006,007,009-026	COLONIA	PACIFICO	\$ 1,435.00
159	131,132,133	FRACCIONAMIENTO	PADIERNA I	\$ 3,478.00
159	134,135,136	FRACCIONAMIENTO	PADIERNA II	\$ 3,478.00
270	059,077,102,115	COLONIA	PALESTINA	\$ 857.00
461	006,008,009-013,051-057, 061-063,064,066-070,072-079, 121-123,131-133,141-148,156	FRACCIONAMIENTO	PALMA REAL I, II, III, IV, V, VI Y VII	\$ 2,033.00
461	091-100	FRACCIONAMIENTO	PALMA REAL X	\$ 2,033.00
372	201-226	COLONIA	PAN	\$ 127.00
104	001,002	COLONIA	PANAMERICANA	\$ 3,326.00
117	001-007,019-033	COLONIA	PANAMERICANA	\$ 3,326.00
127	011,012,019-026	COLONIA	PANAMERICANA	\$ 3,326.00
130	001-008,013-021	COLONIA	PANAMERICANA	\$ 3,326.00
143	005-010	COLONIA	PANAMERICANA	\$ 3,326.00

MUNICIPIO DE CHIHUAHUA
TABLA DE VALORES PARA EL EJERCICIO FISCAL 2023
VALORES UNITARIOS DE SUELO POR ZONA HABITACIONAL

SECTOR CATASTRAL	MANZANAS	DENOMINACIÓN	NOMBRE	VALOR UNITARIO DEL SUELO \$/M2
183	003-005,027-035	COLONIA	PANAMERICANA	\$ 3,326.00
186	002-006,009-011,013,015-018,023,026-029	COLONIA	PANAMERICANA / LAS AMERICAS	\$ 3,326.00
256	094-099	COLONIA	PANELES PONDEROSA	\$ 370.00
227	025,026,028-063,065-077	COLONIA	PANORAMICO	\$ 2,446.00
332	080-085	FRACCIONAMIENTO	PAQUIME	\$ 1,435.00
411	001,061,062,085,101-126,171-211	FRACCIONAMIENTO	PARQUE INDUSTRIAL IMPULSO I,IV, V, VII, VIII/PARQUE INDUSTRIAL SUPRA	\$ 2,033.00
125	001-003,005-010,012,013	COLONIA	PARQUES DE SAN FELIPE	\$ 3,728.00
126	001	COLONIA	PARQUES DE SAN FELIPE	\$ 3,728.00
112	007,025-030	COLONIA	PARQUES DE SAN FELIPE AMPLIACIÓN	\$ 3,728.00
230	001-011,042,044,045	COLONIA	PARRAL	\$ 1,913.00
231	002	COLONIA	PARRAL	\$ 1,913.00
230	032	COLONIA	PARRALENSE	\$ 1,913.00
231	040	COLONIA	PARRALENSE	\$ 1,913.00
614	039-046	FRACCIONAMIENTO	PASEO DE LA TORTUGA	\$ 4,391.00
265	069-073	FRACCIONAMIENTO	PASEO DE LAS LOMAS	\$ 4,728.00
265	081-087	FRACCIONAMIENTO	PASEO DE LAS LOMAS II	\$ 4,728.00
456	101-117	FRACCIONAMIENTO	PASEO DE LAS MISIONES	\$ 2,772.00
348	060,061,064-067	FRACCIONAMIENTO	PASEO DE LAS MORAS	\$ 3,044.00
610	201,202-214,215-218,220-236-241-243,254,263, 264,265-282, 285,288,289	FRACCIONAMIENTO	PASEO DE LOS LEONES	\$ 1,435.00
614	001-007	FRACCIONAMIENTO	PASEO DEL BISONTE	\$ 4,391.00
614	015-021	FRACCIONAMIENTO	PASEO DEL CANGURO	\$ 4,391.00
614	035-038	FRACCIONAMIENTO	PASEO DEL LOBO	\$ 4,391.00
614	031-034	FRACCIONAMIENTO	PASEO DEL PUMA	\$ 4,391.00
614	008-014	FRACCIONAMIENTO	PASEO DEL TECOLOTE	\$ 4,391.00
614	022-026	FRACCIONAMIENTO	PASEO DEL VENADO	\$ 4,391.00
614	027-030	FRACCIONAMIENTO	PASEO DEL ZORRO	\$ 4,391.00
343	001-034,036-048,051-055,057-069, 075,094-099	FRACCIONAMIENTO	PASEOS DE CHIHUAHUA	\$ 2,207.00
404	001-010,012-064,246	FRACCIONAMIENTO	PASEOS DEL CAMINO REAL I Y II / EJ LA CONCORDIA	\$ 902.00

MUNICIPIO DE CHIHUAHUA
TABLA DE VALORES PARA EL EJERCICIO FISCAL 2023
VALORES UNITARIOS DE SUELO POR ZONA HABITACIONAL

SECTOR CATASTRAL	MANZANAS	DENOMINACIÓN	NOMBRE	VALOR UNITARIO DEL SUELO \$/M2
408	065-179	FRACCIONAMIENTO	PASEOS DEL CAMINO REAL III, IV, V	\$ 902.00
243	001-007,009-017	COLONIA	PASO DEL NORTE	\$ 317.00
400	007,011-013,017,034-037,039-040,042-057,059-070,073-080,083,085-087,089,090,094,095,097	COLONIA	PAVIS BORUNDA	\$ 782.00
401	018,031-037,047-052	COLONIA	PAVIS BORUNDA	\$ 782.00
252	075-077,079,080,082-084	FRACCIONAMIENTO	PEDREGAL DE SAN ANGEL	\$ 4,185.00
252	121-129	FRACCIONAMIENTO	PEDREGAL DEL ALBA	\$ 4,989.00
237	091-093	FRACCIONAMIENTO	PEDREGAL DEL REAL	\$ 1,337.00
252	061-068	FRACCIONAMIENTO	PEDREGAL DEL VALLE	\$ 4,185.00
422	002,020,021,030,036-039,041-043,071,074,078,085,086,088,089,092,102	COLONIA	PEDRO DOMINGUEZ / PEDRO DOMINGUEZ AMPL	\$ 782.00
178	002	CONDOMINIO HABITACIONAL	PEKIN	\$ 3,326.00
368	101-129,180-182	COLONIA	PEMEX / TORRES DEL SUR	\$ 127.00
159	086-089,090	FRACCIONAMIENTO	PENINSULA RESIDENCIAL	\$ 3,478.00
401	101-132	FRACCIONAMIENTO	PENSIONES CIVILES DEL ESTADO	\$ 1,065.00
158	047-051,053-062,070-072,083	COLONIA	PEÑA BLANCA	\$ 621.00
418	001-003,007-011,015-030,034-040,044,045	COLONIA	PLAN DE AYALA	\$ 782.00
263	001-020,022-031,099	COLONIA	PLOMEROS	\$ 675.00
375	261-318	COLONIA	POLO SUR	\$ 127.00
080	014,021	COLONIA	POPULAR	\$ 782.00
085	002-011,013-018	COLONIA	POPULAR	\$ 782.00
086	007,013,014,016-018	COLONIA	POPULAR	\$ 782.00
087	007,008,016,017	COLONIA	POPULAR	\$ 782.00
078	003,005,007,008	COLONIA	POPULAR	\$ 782.00
088	001-007,010,015-019,023,032	COLONIA	POPULAR	\$ 782.00
062	003	COLONIA	POPULAR	\$ 782.00
407	250-257,259-288,290-337	COLONIA	PORTAL DEL REAL I, II	\$ 675.00
262	051-061,062,063-067	FRACCIONAMIENTO	PORTICOS DE BELLA CUMBRE I, II, III Y IV	\$ 857.00

MUNICIPIO DE CHIHUAHUA
TABLA DE VALORES PARA EL EJERCICIO FISCAL 2023
VALORES UNITARIOS DE SUELO POR ZONA HABITACIONAL

SECTOR CATASTRAL	MANZANAS	DENOMINACIÓN	NOMBRE	VALOR UNITARIO DEL SUELO \$/M2
425	001,023,058,064-066	FRACCIONAMIENTO	POZOS DEL VALLE	\$ 1,196.00
451	001,002,040-043	FRACCIONAMIENTO	POZOS DEL VALLE	\$ 1,196.00
159	124-127	FRACCIONAMIENTO	PRADERA LAKE	\$ 3,478.00
407	001-026,036-051,053-073,077-112	FRACCIONAMIENTO	PRADERAS DEL SUR I,II,III,IV	\$ 675.00
373	134-137,139,140,142-146,148,149,151-165,167-193,330-334,339,390,391,393-395,397-394, 430-444	COLONIA	PRADERAS NORTE (RANCHERÍA JUAREZ) / PRADERAS / PRADERAS (RANCHERÍA JUAREZ) / EL ENTRONQUE (RANCHERÍA JUAREZ)	\$ 158.00
330	020-035,049-061	FRACCIONAMIENTO	PRADO SUR I,II	\$ 782.00
252	037,042,078	COLONIA	PREDIO DE LA CANTERA	\$ 4,728.00
265	006,007,028,091	COLONIA	PREDIO LA CANTERA / LA CANTERA	\$ 4,728.00
313	014,015,031,053,054	COLONIA	PREDIO LA CANTERA / LA CANTERA	\$ 4,728.00
447	LAS QUE APLIQUEN	COLONIA	PREDIO LA JUNTA O JUNTA DE LOS RIOS	\$ 1,065.00
439	050,076	COLONIA	PREDIO QUINTA CAROLINA	\$ 1,196.00
477	LAS QUE APLIQUEN	COLONIA	PREDIO QUINTA CAROLINA	\$ 857.00
457	190,197,600,601	FRACCIONAMIENTO	PREDIO QUINTA CAROLINA / QUINTAS CAROLINAS	\$ 782.00
286	001-004,006-017,022,028,045,047,049,050,054-057,060,062,064,066,068,070-074,076-080,081	COLONIA	PRI MUNICIPAL / CERRO DE LA CRUZ	\$ 568.00
348	094	CONDominio MIXTO	PRISMA	\$ 7,826.00
347	062	FRACCIONAMIENTO	PRIVADA LOS HUERTOS	\$ 2,207.00
407	901-985	FRACCIONAMIENTO	PRIVADAS DEL SUR	\$ 675.00
171	011-014	FRACCIONAMIENTO	PRIVANZZA SAN ANGEL	\$ 2,446.00
350	020,024-026,028,032-035,039-042,045-048,051,052,054,056,057,070,071,080	COLONIA	PROGRESO	\$ 782.00
104	012	COLONIA	PROGRESO	\$ 782.00
117	005,007,026-032	COLONIA	PROGRESO	\$ 782.00
323	038,059	COLONIA	PROGRESO	\$ 782.00
422	012-019,044-046,082,100	COLONIA	PROGRESO NACIONAL	\$ 782.00
462	001,003-009,012-019,021-024, 029-034,036,041,043,044,046-049,051,053,055,057,061,063,065-068, 071,073- 079,081-092,096-100	FRACCIONAMIENTO	PROVINCIA DE SANTA CLARA I, II, III, IV, V, VI, VII VIII, IX, X, XI, XII, XIII, XIV, XV	\$ 2,772.00
372	152,156,157	COLONIA	PROYECTO 200(RANCHERÍA JUAREZ)	\$ 211.00

MUNICIPIO DE CHIHUAHUA
TABLA DE VALORES PARA EL EJERCICIO FISCAL 2023
VALORES UNITARIOS DE SUELO POR ZONA HABITACIONAL

SECTOR CATASTRAL	MANZANAS	DENOMINACIÓN	NOMBRE	VALOR UNITARIO DEL SUELO \$/M2
464	001-004,006,007,009-021,023	FRACCIONAMIENTO	PUENTE DE CANTERA / PUENTE CANTERA	\$ 3,435.00
463	011-022,024-028,032-034,041-043	FRACCIONAMIENTO	PUENTE DE PIEDRA	\$ 3,728.00
238	050,081,083-085,088,091,092,097,099,101,102,108,110-122	FRACCIONAMIENTO	PUERTA CIBELES I,II,III,IV,V,VI	\$ 1,913.00
372	081-093	COLONIA	PUERTA DE ALCALA(RANCHERÍA JUAREZ)	\$ 158.00
313	013,030-033,035-049,055,058-067	FRACCIONAMIENTO	PUERTA DE HIERRO I, II, III, IV	\$ 4,989.00
378	001-006,008-011	COLONIA	PUERTA DE LA CIUDAD	\$ 127.00
405	301-310	FRACCIONAMIENTO	PUERTA DE SAN MIGUEL	\$ 2,772.00
462	141-143,145,312	FRACCIONAMIENTO	PUERTA DE SAN MIGUEL	\$ 2,772.00
081	001-006	FRACCIONAMIENTO	PUERTA DEL SOL	\$ 1,196.00
449	121-132,134-139	FRACCIONAMIENTO	PUERTA DEL VALLE I, II, III, IV, V	\$ 2,033.00
326	007,081-087	FRACCIONAMIENTO	PUERTA ESMERALDA RESIDENCIAL	\$ 1,196.00
347	051,071-075	FRACCIONAMIENTO	PUERTA NORTE	\$ 2,207.00
425	101-103	FRACCIONAMIENTO	PUERTA REAL	\$ 1,196.00
462	111-123	FRACCIONAMIENTO	PUERTA RIVERA REAL	\$ 2,772.00
407	615-651	FRACCIONAMIENTO	PUERTA SAVONA	\$ 675.00
372	046,063,064,071-074,131-155, 160-163,176,177	COLONIA	PUERTAS DEL SOL.(RANCHERÍA JUAREZ)	\$ 158.00
407	660-662	FRACCIONAMIENTO	PUNTA ESPERANZA ORIENTE	\$ 675.00
407	590-599,601-612,685,690-709, 764-780	FRACCIONAMIENTO	PUNTA NARANJOS ORIENTE I,II,IV,V	\$ 675.00
407	500-585	FRACCIONAMIENTO	PUNTA ORIENTE I,II,III,IV, V, VI	\$ 675.00
408	001-033,181	FRACCIONAMIENTO	QUINTA ARBOLEDA ORIENTE	\$ 902.00
475	036	COLONIA	PREDIO QUINTAS CAROLINAS	\$ 127.00
410	001,003,026,032,098	FRACCIONAMIENTO	QUINTA CAROLINA(EL MESON)	\$ 1,196.00
461	101-122	FRACCIONAMIENTO	QUINTA SAN CARLOS / QUINTA SAN CARLO	\$ 2,033.00
237	201-206	COLONIA	QUINTA SAN MIGUEL	\$ 1,337.00
456	038,040,042,043-059, 061-064	FRACCIONAMIENTO	QUINTA SEBASTIAN	\$ 2,772.00
237	015,035	COLONIA	QUINTAS CAROLINA/NOMBRE DE DIOS	\$ 1,609.00
410	003-027	FRACCIONAMIENTO	QUINTAS CAROLINAS	\$ 1,196.00
412	001-042,044,047-052,089- 099	COLONIA	QUINTAS CAROLINAS I, II , III	\$ 1,196.00

MUNICIPIO DE CHIHUAHUA
TABLA DE VALORES PARA EL EJERCICIO FISCAL 2023
VALORES UNITARIOS DE SUELO POR ZONA HABITACIONAL

SECTOR CATASTRAL	MANZANAS	DENOMINACIÓN	NOMBRE	VALOR UNITARIO DEL SUELO \$/M2
410	001,003-018,020-022,024-027,030,032-034,036-090,092,094,097-099,102	FRACCIONAMIENTO	QUINTAS CAROLINAS I, II, III, IV, V	\$ 1,196.00
439	001-024,028,043,050,052-055, 057-060,070,076	COLONIA	QUINTAS CAROLINAS III, IV Y V	\$ 1,196.00
411	001,025	COLONIA	QUINTAS CAROLINAS PREDIO	\$ 1,196.00
420	046	FRACCIONAMIENTO	QUINTAS CAROLINAS V	\$ 1,196.00
449	091-093	FRACCIONAMIENTO	QUINTAS CHIHUAHUA	\$ 2,033.00
239	014	FRACCIONAMIENTO	QUINTAS DEL RIO	\$ 1,913.00
317	007-009,011-021,023-028,032-042,044-047,049-054,055,056,062,064,065,,075,077,079	FRACCIONAMIENTO	QUINTAS DEL SOL I, II	\$ 4,185.00
268	152,161-166,200,211-214	FRACCIONAMIENTO	QUINTAS JUAN PABLO I Y II	\$ 1,196.00
412	075-077,079,080,083-085,087,100,102,103	FRACCIONAMIENTO	QUINTAS SAN ANTONIO	\$ 1,196.00
348	086	CONDominio MIXTO	QUORUM	\$ 7,826.00
019	101-105	FRACCIONAMIENTO	RACHALI	\$ 1,196.00
158	001,004,005,009,014	COLONIA	RAMON REYES	\$ 621.00
324	001-007,010-021,023-025,027,032,034-036,048,049	COLONIA	RAMON REYES / CAMPESINA NUEVA	\$ 621.00
375	037,053,321,401	COLONIA	RANCHERÍA JUAREZ	\$ 127.00
377	215,305,306	COLONIA	RANCHERÍA JUAREZ	\$ 158.00
339	200	COLONIA	RANCHERÍA JUAREZ	\$ 211.00
272	001,002,007,011,012,016-018,020	COLONIA	RANCHO DE GUADALUPE	\$ 211.00
502	002,003,005,007,010,023,024	COLONIA	RANCHO DE GUADALUPE	\$ 211.00
421	050-052,056,057,061	COLONIA	RAYMUNDO LOPEZ	\$ 317.00
459	001-048	FRACCIONAMIENTO	REAL CAROLINAS I, II, III Y IV	\$ 1,196.00
303	048-058,065	COLONIA	REAL DE COLINAS	\$ 2,446.00
191	059	COLONIA	REAL DE GUZMAN	\$ 2,337.00
417	001-030,023-029,043	FRACCIONAMIENTO	REAL DE MINAS	\$ 1,196.00
412	105-109	FRACCIONAMIENTO	REAL DE POTREROS	\$ 1,196.00
425	065,066,090,095-099	FRACCIONAMIENTO	REAL DE SANTA EULALIA	\$ 1,196.00
238	022-024	COLONIA	REAL SAN JUAN	\$ 1,913.00
159	111-118	FRACCIONAMIENTO	REAL SARATOGA I Y II	\$ 3,478.00

MUNICIPIO DE CHIHUAHUA
TABLA DE VALORES PARA EL EJERCICIO FISCAL 2023
VALORES UNITARIOS DE SUELO POR ZONA HABITACIONAL

SECTOR CATASTRAL	MANZANAS	DENOMINACIÓN	NOMBRE	VALOR UNITARIO DEL SUELO \$/M2
341	028,035-052	FRACCIONAMIENTO	REAL UNIVERSIDAD	\$ 1,674.00
325	014	FRACCIONAMIENTO	RECURSOS HIDRAULICOS	\$ 3,435.00
434	001-005,008-011,013,014	COLONIA	RECURSOS HIDRAULICOS	\$ 1,065.00
070	021,024,027,029,031,032-035	COLONIA	REFORMA	\$ 1,196.00
076	006,011-014,018,019,021-023,025,027-029,031-036,038-042,046	COLONIA	REFORMA	\$ 1,196.00
077	002,004,009	COLONIA	REFORMA	\$ 1,196.00
176	007-011,013,-015	FRACCIONAMIENTO	REFORMA	\$ 1,337.00
249	001,034	COLONIA	REFORMA / POPULAR / UNIVERSITARIA AMPL	\$ 536.00
159	267	CONDominio MIXTO	REJON PLAZA	\$ 5,000.00
159	268	CONDominio MIXTO	REJON PLAZA (AREA HABITACIONAL)	\$ 3,478.00
433	001-025	COLONIA	RENOVACION SECTOR 81	\$ 1,065.00
159	141,151-158,160-191	FRACCIONAMIENTO	RESERVA DEL PARQUE / RESERVA DEL PARQUE II	\$ 3,478.00
610	001-041,044-052-069,100,269,302	FRACCIONAMIENTO	RESIDENCIAL EL LEON	\$ 1,435.00
411	061	FRACCIONAMIENTO	RESIDENCIAL LAS VIÑAS	\$ 2,033.00
191	061	CONDominio HABITACIONAL	RESIDENCIAL SCHULTZ	\$ 2,772.00
341	001,005,006,007,009,010-016, 019-021,025,026,029-031,052	FRACCIONAMIENTO	RESIDENCIAL UNIVERSIDAD	\$ 1,674.00
269	001-075,077-080,085, 087, 091-097	COLONIA	REVOLUCION	\$ 1,196.00
276	002-058,060-077,080,082,083,090,091	COLONIA	REVOLUCION	\$ 1,196.00
275	001,005-009,011, 013-018,020,021,023-044, 046-051,053-089,091,095	COLONIA	REVOLUCION	\$ 1,196.00
278	001-004,006-010,012-059,061-083,086,090,091	COLONIA	REVOLUCION	\$ 1,196.00
279	001-010,013-088,091,092,094, 095,097	COLONIA	REVOLUCION	\$ 1,196.00
430	221-232	FRACCIONAMIENTO	RIALTO RESIDENCIAL	\$ 3,326.00
457	001-072,081-196,200-260,264-266	FRACCIONAMIENTO	RIBERAS DEL SACRAMENTO,I,II,III,IV	\$ 782.00
500	016-024,025	FRACCIONAMIENTO	RIBERAS DEL VALLE	\$ 857.00
365	031,033-036,038,040,042-049, 051-059,062,065-069	COLONIA	RICARDO FLORES MAGON	\$ 782.00
369	054-064,067-084	COLONIA	RIGOBERTO QUIROZ	\$ 782.00
345	034-045,047,048,049,050, 051-059,061-067,069-071	COLONIA	RIGOBERTO QUIROZ	\$ 782.00
176	016,018	COLONIA	RINCON COLONIAL	\$ 1,337.00

MUNICIPIO DE CHIHUAHUA
TABLA DE VALORES PARA EL EJERCICIO FISCAL 2023
VALORES UNITARIOS DE SUELO POR ZONA HABITACIONAL

SECTOR CATASTRAL	MANZANAS	DENOMINACIÓN	NOMBRE	VALOR UNITARIO DEL SUELO \$/M2
430	161-164	COLONIA	RINCON DE LA MORA	\$ 3,326.00
159	271	FRACCIONAMIENTO	RINCON DE LAS BUGAMBILIAS	\$ 3,478.00
159	071-073	FRACCIONAMIENTO	RINCON DE LAS FLORES	\$ 3,478.00
265	010-024	FRACCIONAMIENTO	RINCON DE LAS LOMAS I, II	\$ 4,989.00
238	057-059	COLONIA	RINCON DE LOS CEREZOS	\$ 1,913.00
444	041-085	FRACCIONAMIENTO	RINCON DE LOS OLIVOS	\$ 2,033.00
229	020	CONDOMINIO HABITACIONAL	RINCON DE PAQUIME	\$ 1,386.00
229	039	FRACCIONAMIENTO	RINCON DE ZARAGOZA	\$ 1,913.00
181	014,019,35	FRACCIONAMIENTO	RINCON DEL ARCANGEL / RINCON DEL ARCANGEL II / LINCEI, II Y III / NOMBRE DE DIOS / BARRIO DEL NORTE/SAN JUAN	\$ 1,337.00
230	032-040	COLONIA	RINCON DEL LAGO	\$ 1,913.00
231	019,025	COLONIA	RINCON DEL LAGO	\$ 1,913.00
237	131	FRACCIONAMIENTO	RINCON DEL POTRERO	\$ 1,609.00
343	070-073	FRACCIONAMIENTO	RINCONADA DE CERVANTES	\$ 2,207.00
362	018,081,101-145,151-167	FRACCIONAMIENTO	RINCONADA LOS NOGALES I,II,III,IV	\$ 782.00
406	001-016,019-023,026,027,029-039,070	FRACCIONAMIENTO	RINCONADA ORIENTE I, II Y III	\$ 782.00
317	047	CONDOMINIO HABITACIONAL	RINCONADA QUINTAS	\$ 3,663.00
118	012	FRACCIONAMIENTO	RINCONADA TAURINA	\$ 2,446.00
449	025-031,033-036	FRACCIONAMIENTO	RINCONADA UNIVERSIDAD I Y II	\$ 2,033.00
145	020	COLONIA	RINCONADA ZARCO	\$ 2,565.00
430	061-081,101-113,118-120,151-153	FRACCIONAMIENTO	RINCONADAS DE LA SIERRA I, II, III, IV, V, VI, VII, VIII	\$ 3,326.00
447	135-138,144,152,173,174,280,282,283,285,311-315, 317-321	FRACCIONAMIENTO	RINCONADAS DEL VALLE I, II, III, IV, V Y VI	\$ 3,728.00
233	004,005,014,025-027,035	COLONIA	RINCONES DE SAN ANDRES	\$ 1,913.00
127	026	COLONIA	RINCONES DE SAN FELIPE	\$ 3,728.00
241	037	FRACCIONAMIENTO	RINCONES DE SAN FELIPE	\$ 3,728.00
445	010,013,055,061,062,064,065,066,067	FRACCIONAMIENTO	RINCONES DE SAN FRANCISCO	\$ 5,087.00
403	001-055	FRACCIONAMIENTO	RINCONES DE SIERRA AZUL I,II,III,IV/EJ AVALOS	\$ 782.00
430	003-006,122-124	FRACCIONAMIENTO	RINCONES DEL PEDREGAL I, II	\$ 3,326.00
458	111-122	FRACCIONAMIENTO	RINCONES DEL PICACHO	\$ 2,772.00

MUNICIPIO DE CHIHUAHUA
TABLA DE VALORES PARA EL EJERCICIO FISCAL 2023
VALORES UNITARIOS DE SUELO POR ZONA HABITACIONAL

SECTOR CATASTRAL	MANZANAS	DENOMINACIÓN	NOMBRE	VALOR UNITARIO DEL SUELO \$/M2
181	036-038	FRACCIONAMIENTO	RINCONES DEL SACRAMENTO	\$ 1,337.00
231	002	COLONIA	RIO AROS / SANTA CLARA	\$ 1,913.00
458	111,112,128-131	FRACCIONAMIENTO	RISCOS DEL ANGEL	\$ 2,772.00
449	101-102,105-109	FRACCIONAMIENTO	RISCOS DEL SOL	\$ 2,033.00
469	LAS QUE APLIQUEN	EJIDO	ROBERTO OROZCO	\$ 1,011.00
263	015,016,017,024-028,030	COLONIA	ROBINSON	\$ 675.00
611	001	COLONIA	ROBINSON	\$ 211.00
261	019-021,022,023,026,027	COLONIA	ROBINSON SECTOR 3	\$ 568.00
355	001-013,015-068,076,087, 094,096-099	COLONIA	ROBINSON SECTOR 3	\$ 568.00
261	001-018	COLONIA	ROBINSON SECTOR 4	\$ 568.00
261	031-038,039,040-049	FRACCIONAMIENTO	ROBINSON/ROBINSON RESIDENCIAL	\$ 1,196.00
243	019-024,025,028	COLONIA	RODOLFO AGUILAR	\$ 158.00
422	047-054,056,058-070,072,073, 075-081,096-098,106	COLONIA	RODOLFO FIERRO	\$ 782.00
231	001	COLONIA	ROMA II,III,IV	\$ 1,913.00
226	005-011,021-026,032-037,043	COLONIA	ROMA IV Y V	\$ 1,913.00
320	070-099	COLONIA	ROMA QUINTAS QUIJOTE	\$ 1,435.00
063	014-016	COLONIA	ROMA SUR	\$ 1,435.00
071	002-009	COLONIA	ROMA SUR	\$ 1,435.00
080	001,005,006,008,009,011,012, 016,017	COLONIA	ROMA SUR	\$ 1,435.00
225	035-039	COLONIA	ROMA V	\$ 1,913.00
610	100-109,111-118,120-124, 126-133,135-142,144,146-160, 162-193,269,303-317	FRACCIONAMIENTO	ROMANCE I, II	\$ 1,435.00
068	001-003,005-010,013-016, 018,019,022-024,029,030	COLONIA	ROSARIO	\$ 1,435.00
069	001-003,006-008,011,012-014,017	COLONIA	ROSARIO	\$ 1,435.00
070	001-003,005-008,010-014,017, 022,023,025,026,030,033	COLONIA	ROSARIO	\$ 1,435.00
073	001-023,025,027,029-035, 037-039,041,044-047	COLONIA	ROSARIO	\$ 1,435.00
074	001-037,039-041	COLONIA	ROSARIO	\$ 1,435.00
075	001-024	COLONIA	ROSARIO	\$ 1,435.00
076	001,002,004,007-010,015-017,020	COLONIA	ROSARIO	\$ 1,337.00

MUNICIPIO DE CHIHUAHUA
TABLA DE VALORES PARA EL EJERCICIO FISCAL 2023
VALORES UNITARIOS DE SUELO POR ZONA HABITACIONAL

SECTOR CATASTRAL	MANZANAS	DENOMINACIÓN	NOMBRE	VALOR UNITARIO DEL SUELO \$/M2
077	001,003,005,006	COLONIA	ROSARIO	\$ 1,337.00
262	003,009,015,025,034,035,051,123,124,125	COLONIA	RUBEN JARAMILLO / ROBINSON SECTOR 3 / POPULAR	\$ 422.00
043	011,013,014,017	COLONIA	RUBIO	\$ 1,435.00
238	011	FRACCIONAMIENTO	SACRAMENTO	\$ 1,913.00
452	001-003,006,007,010-020,022,023,025-031,033,035	FRACCIONAMIENTO	SAHUAROS I, II, III	\$ 782.00
153	010,024	COLONIA	SALUD	\$ 1,674.00
360	062,063,064,079,090	COLONIA	SAN AGUSTIN	\$ 782.00
226	042	FRACCIONAMIENTO	SAN AGUSTIN(NORTE)	\$ 1,913.00
373	101-116,201-204	COLONIA	SAN AGUSTIN(RANCHERÍA JUAREZ)	\$ 158.00
186	030,034-039,049,050	FRACCIONAMIENTO	SAN ANDRES	\$ 2,772.00
377	146,149,152,155,158,161,164,167,171-188	COLONIA	SAN ANGEL	\$ 158.00
186	007	FRACCIONAMIENTO	SAN ANTONIO	\$ 2,446.00
238	036-049	FRACCIONAMIENTO	SAN CARLOS I Y II	\$ 1,913.00
238	020	FRACCIONAMIENTO	SAN CRISTOBAL	\$ 1,913.00
375	221-224	COLONIA	SAN ELISEO	\$ 127.00
104	008,011	COLONIA	SAN FELIPE I	\$ 3,728.00
101	001-012	COLONIA	SAN FELIPE I Y II/PARQUES DE SAN FELIPE	\$ 3,728.00
100	001-015	COLONIA	SAN FELIPE I/SAN FELIPE II	\$ 3,728.00
124	001-007	COLONIA	SAN FELIPE I/SAN FELIPE V	\$ 3,728.00
102	001-009	COLONIA	SAN FELIPE II	\$ 3,728.00
103	001-015	COLONIA	SAN FELIPE II	\$ 3,728.00
112	001,006-010,012-023	COLONIA	SAN FELIPE II, III	\$ 3,728.00
241	025-035	FRACCIONAMIENTO	SAN FELIPE IV	\$ 3,728.00
126	001,002,004-010	COLONIA	SAN FELIPE V	\$ 3,728.00
110	001-009	COLONIA	SAN FELIPE V / SAN FELIPE EL REAL	\$ 3,728.00
143	009,030-035,037-041,044-047, 049-053	COLONIA	SAN FELIPE V, IV/PARQUES DE SAN FELIPE	\$ 3,728.00
123	001-009,011-013	COLONIA	SAN FELIPE V/SAN FELIPE I	\$ 3,728.00
111	001-006	COLONIA	SAN FELIPE V/SAN FELIPE I	\$ 3,728.00
109	001,004,005,012,014-016,018-026,028	COLONIA	SAN FELIPE VIEJO	\$ 3,728.00

MUNICIPIO DE CHIHUAHUA
TABLA DE VALORES PARA EL EJERCICIO FISCAL 2023
VALORES UNITARIOS DE SUELO POR ZONA HABITACIONAL

SECTOR CATASTRAL	MANZANAS	DENOMINACIÓN	NOMBRE	VALOR UNITARIO DEL SUELO \$/M2
244	010,013,016	COLONIA	SAN FERNANDO	\$ 1,196.00
029	004,008-017	COLONIA	SAN FERNANDO / BARRIO DE LONDRES	\$ 1,196.00
445	021-028	FRACCIONAMIENTO	SAN FRANCISCO RESIDENCIAL	\$ 5,087.00
181	021,022	COLONIA	SAN FRANCISCO(NOMBRE DE DIOS) / LOS ANGELES / SAN RENE / BARRIO DEL NORTE	\$ 1,337.00
411	151-156, 161-165,167	FRACCIONAMIENTO	SAN GABRIEL I, II	\$ 1,196.00
176	016	COLONIA	SAN GUILLERMO	\$ 1,337.00
226	002-,004,018-020,030	COLONIA	SAN IGNACIO	\$ 1,913.00
375	151,155,159,168	COLONIA	SAN ISIDRO	\$ 127.00
361	036,040,043,044,066-080	COLONIA	SAN JORGE	\$ 782.00
322	001-003,006-011,014-019, 023-027,037,039,041-043, 075-078,081	COLONIA	SAN JORGE	\$ 782.00
229	022,042,043	COLONIA	SAN JORGE / FRANCISCO INDALECIO MADERO (NORTE)	\$ 1,913.00
079	006	CONDominio HABITACIONAL	SAN JOSE I CONDOMINIOS	\$ 1,196.00
086	006	FRACCIONAMIENTO	SAN JOSE II	\$ 1,435.00
333	009,014,015,016,017-022, 024-036,042,044,046, 052	COLONIA	SAN JOSE SECTOR 61 31126 / TIERRA Y LIBERTAD SECTOR 61	\$ 782.00
373	341-354	COLONIA	SAN JOSE(RANCHERÍA JUAREZ)	\$ 127.00
359	060,061	COLONIA	SAN JUAN	\$ 782.00
180	003,042	FRACCIONAMIENTO	SAN JUAN BAUTISTA	\$ 1,337.00
181	028,029	COLONIA	SAN JUAN BAUTISTA	\$ 1,337.00
322	036,045-048,050,051,054-061, 064-068,074,079,080	FRACCIONAMIENTO	SAN LAZARO	\$ 782.00
375	121-148,150	COLONIA	SAN MARCOS	\$ 127.00
339	227-231	COLONIA	SAN MARTIN(RANCHERÍA JUAREZ) / MARTIN	\$ 127.00
373	040-047,056-061	COLONIA	SAN MIGUEL(RANCHERÍA JUAREZ)	\$ 158.00
183	037,038-043,044-053	COLONIA	SAN PABLO	\$ 2,446.00
311	028-030,032-034,042,043,049	COLONIA	SAN PATRICIO	\$ 1,511.00
018	005-006,008,011-013,019-021	COLONIA	SAN RAFAEL	\$ 1,196.00
019	006,007,013,014,020,021,026, 029,035,037,059	COLONIA	SAN RAFAEL	\$ 1,196.00
029	018-020,025	COLONIA	SAN RAFAEL	\$ 1,196.00
244	019	COLONIA	SAN RAFAEL	\$ 1,196.00

MUNICIPIO DE CHIHUAHUA
TABLA DE VALORES PARA EL EJERCICIO FISCAL 2023
VALORES UNITARIOS DE SUELO POR ZONA HABITACIONAL

SECTOR CATASTRAL	MANZANAS	DENOMINACIÓN	NOMBRE	VALOR UNITARIO DEL SUELO \$/M2
055	001-025,027,028	COLONIA	SAN RAFAEL	\$ 1,196.00
030	001,003,014-020,023, 024, 026-028,031-036	COLONIA	SAN RAFAEL / SAN MIGUEL	\$ 1,196.00
031	001-011,014-027	COLONIA	SAN RAFAEL / SAN MIGUEL	\$ 1,196.00
042	023,032,042,043	COLONIA	SAN RAFAEL / SAN MIGUEL	\$ 1,196.00
017	006,007,013,014,020,021	COLONIA	SAN RAFAEL / SAN MIGUEL / OBRERA	\$ 1,196.00
181	022-026	FRACCIONAMIENTO	SAN RENE / SAN FRANCISCO	\$ 1,337.00
239	014,016-025	COLONIA	SAN VICENTE	\$ 935.00
378	021-028	COLONIA	SANTA ANITA	\$ 127.00
231	002,018,019	COLONIA	SANTA BARBARA	\$ 1,913.00
247	005,006	COLONIA	SANTA BARBARA	\$ 1,272.00
437	001-012,033	COLONIA	SANTA CECILIA	\$ 782.00
333	071-074	FRACCIONAMIENTO	SANTA ELENA	\$ 1,272.00
371	125-130,135,137,138,171,222-226,232	COLONIA	SANTA ELENA / SANTA ELENA (RANCHERÍA JUAREZ) / SANTA ELENA I, II	\$ 158.00
333	101-117	FRACCIONAMIENTO	SANTA MONICA	\$ 1,609.00
044	003-017,019,021	FRACCIONAMIENTO	SANTA RITA	\$ 2,337.00
246	001-008,010,011	COLONIA	SANTA RITA	\$ 2,565.00
016	001-23	COLONIA	SANTA ROSA	\$ 1,435.00
018	001,003,004,010,014-017,026	COLONIA	SANTA ROSA	\$ 1,435.00
006	001-012	COLONIA	SANTA ROSA	\$ 1,435.00
007	001-012	COLONIA	SANTA ROSA	\$ 1,435.00
008	001-019,021-023	COLONIA	SANTA ROSA	\$ 1,435.00
009	004-010,013-025	COLONIA	SANTA ROSA	\$ 1,435.00
023	001-012	COLONIA	SANTA ROSA	\$ 1,435.00
024	004-007,011-013,017-019	COLONIA	SANTA ROSA	\$ 1,435.00
025	006,007,015,019,020	COLONIA	SANTA ROSA	\$ 1,435.00
017	001-005,008-012,015-019,022-024	COLONIA	SANTA ROSA / PABLO AMAYA	\$ 1,435.00
244	001,002,004,006,008,009,011, 012,014,015,017,018,020,021, 023,024	COLONIA	SANTA ROSA / SANTA LUCIA	\$ 1,435.00
019	001-005,008-012,015-019, 023-026,032-034,059, 064	COLONIA	SANTA ROSA / UNIDAD SANTA ROSA	\$ 1,435.00

MUNICIPIO DE CHIHUAHUA
TABLA DE VALORES PARA EL EJERCICIO FISCAL 2023
VALORES UNITARIOS DE SUELO POR ZONA HABITACIONAL

SECTOR CATASTRAL	MANZANAS	DENOMINACIÓN	NOMBRE	VALOR UNITARIO DEL SUELO \$/M2
010	002-011,013,014,016-020, 022-028,030	COLONIA	SANTA ROSA / UNIDAD SANTA ROSA / PABLO AMAYA SUR	\$ 1,435.00
274	058,094	COLONIA	SANTA TERESA	\$ 1,065.00
270	080-087	FRACCIONAMIENTO	SANTO DOMINGO	\$ 1,065.00
122	001-027	COLONIA	SANTO NIÑO	\$ 2,207.00
139	001-021	COLONIA	SANTO NIÑO	\$ 2,207.00
140	005-008	COLONIA	SANTO NIÑO	\$ 2,207.00
161	001-016	COLONIA	SANTO NIÑO	\$ 2,207.00
162	001-020,025,029,033	COLONIA	SANTO NIÑO	\$ 2,207.00
169	018-026	COLONIA	SANTO NIÑO	\$ 2,207.00
420	080-082	FRACCIONAMIENTO	SANTO TOMAS	\$ 1,011.00
172	012-019,021-027,029,030	COLONIA	SATELITE	\$ 2,337.00
335	001-007,013-041	COLONIA	SECRETARIA DE LA MARINA	\$ 211.00
426	060,061,062	FRACCIONAMIENTO	SECTOR 3 ROBINSON/ROBINSON	\$ 536.00
235	042-047	COLONIA	SECTOR INDEPENDENCIA	\$ 935.00
368	001-003,005-018,022-024,027, 034-036,131-137	COLONIA	SECTOR MORSE	\$ 211.00
357	071-076,084	COLONIA	SECTOR RELOJ	\$ 782.00
373	051-054,059-066,068,071-078, 083-086	COLONIA	SEP (RANCHERÍA JUAREZ)	\$ 158.00
160	201-207,211-216,301,300-308	FRACCIONAMIENTO	SERATTA 36 ETAPA I,II, III	\$ 3,478.00
419	041,051,055,058,059,063, 064,065-077,084-088,091	FRACCIONAMIENTO	SERGIO DE LA TORRE HERNANDEZ	\$ 1,272.00
316	001-016	COLONIA	SICOMOROS	\$ 3,326.00
416	002-094,099	COLONIA	SIERRA AZUL	\$ 370.00
169	001,002,009-017	COLONIA	SILVINO RODRIGUEZ (ABELARDO RODRIGUEZ)	\$ 2,207.00
407	401-439,446-459,461-465, 410,438,426,446	FRACCIONAMIENTO	SOL DE ORIENTE I,II,III,IV	\$ 675.00
442	001-020,022-029,045,056-058,087	COLONIA	SOLIDARIDAD POPULAR	\$ 782.00
251	018	CONDominio VERTICAL	SPHERA SKY RESIDENCES	\$ 7,826.00
270	001,002,014,022,044,045,048, 051,055,058,059-079,088,095, 099-102,115	COLONIA	TABALAOPA	\$ 1,065.00
271	001-018,027,040,048-052	COLONIA	TABALAOPA / PALESTINA	\$ 422.00
270	019,021,048,058,091	COLONIA	TABALAOPA LOS GIRASOLES III	\$ 1,065.00

MUNICIPIO DE CHIHUAHUA
TABLA DE VALORES PARA EL EJERCICIO FISCAL 2023
VALORES UNITARIOS DE SUELO POR ZONA HABITACIONAL

SECTOR CATASTRAL	MANZANAS	DENOMINACIÓN	NOMBRE	VALOR UNITARIO DEL SUELO \$/M2
268	031	COLONIA	TABALAOPA	\$ 422.00
406	058,060,070	COLONIA	TABALAOPA / EJIDO AVALOS	\$ 317.00
272	001-003,006-007-013,016-023	COLONIA	TABALAOPA/ RANCHO DE GUADALUPE	\$ 211.00
057	015	CONDOMINIO VERTICAL	TALAVERA LOFTS	\$ 2,565.00
422	011,012	COLONIA	TARAHUMARA	\$ 782.00
445	111-119	FRACCIONAMIENTO	TARRAGONA RESIDENCIAL	\$ 3,728.00
449	201-208	FRACCIONAMIENTO	TERRA RESIDENCIAL	\$ 3,326.00
247	001-005,007-063,069,074-078,081,082,085-089,091,093,097-099	COLONIA	TIERRA Y LIBERTAD SECTOR 61	\$ 1,272.00
086	003-006,010-012,015	COLONIA	TIRADORES	\$ 1,011.00
087	002-006,010-015,018	COLONIA	TIRADORES	\$ 1,011.00
371	001-036,040-056,059-061,063,064,068,072-078,082,084,108,109,146	COLONIA	TORIBIO ORTEGA -AMPL / TORIBIO ORTEGA / CASA BLANCA SUR	\$ 422.00
031	029-040	COLONIA	TORIBIO ORTEGA(SAN RAFAEL)	\$ 621.00
461	221-226	FRACCIONAMIENTO	TORMES	\$ 2,033.00
445	088-090,221	FRACCIONAMIENTO	TORRALBA	\$ 3,728.00
342	034,051-054,055,056	CONDOMINIO VERTICAL	TORRE LUMINA	\$ 8,153.00
333	062-064	COLONIA	TORRES DEL REY	\$ 1,272.00
368	108,110,113,127,180	COLONIA	TORRES DEL SUR	\$ 158.00
246	009	COLONIA	TOUCHE	\$ 2,565.00
043	016	CONDOMINIO VERTICAL	TOWNHOUSE (PHILADELFA CONDOMINIO)	\$ 2,228.00
160	180-184,241-254	FRACCIONAMIENTO	TRACIA I,II RESIDENCIAL	\$ 3,478.00
445	121-129	FRACCIONAMIENTO	TRENTO RESIDENCIAL	\$ 3,728.00
375	058,423	COLONIA	TRES CASTILLOS	\$ 127.00
371	251-254,257,260,261,264,265	COLONIA	TRES MARIAS I Y II (RANCHERÍA JUAREZ)	\$ 158.00
339	232-247	COLONIA	TRES MARIAS(RANCHERÍA JUAREZ)	\$ 158.00
414	002-004,019,030,032,033,035-039,041-055,058-065,067-069,075	COLONIA	UNIDAD	\$ 1,272.00
121	002-016	COLONIA	UNIDAD CHIHUAHUA	\$ 3,326.00
097	041-046,049,050,053	COLONIA	UNIDAD CUAUHTÉMOC	\$ 1,337.00

MUNICIPIO DE CHIHUAHUA
TABLA DE VALORES PARA EL EJERCICIO FISCAL 2023
VALORES UNITARIOS DE SUELO POR ZONA HABITACIONAL

SECTOR CATASTRAL	MANZANAS	DENOMINACIÓN	NOMBRE	VALOR UNITARIO DEL SUELO \$/M2
104	003,014-034,037,038,041,050,051	COLONIA	UNIDAD PRESIDENTES	\$ 3,044.00
359	003,006-010,012-056,058,059,064,065	COLONIA	UNIDAD PROLETARIA	\$ 782.00
361	002-007,009,012-030,032-035,037,039,041,042,048-062,065,081-	COLONIA	UNIDAD PROLETARIA	\$ 782.00
360	001-012,014-019,021-025,027-038,065-071,073-078,088,089,091	COLONIA	UNIDAD PROLETARIA / REFORMA	\$ 782.00
009	019,023	COLONIA	UNIDAD SANTA ROSA	\$ 1,435.00
170	010-013,015,016,019,020,022,025-027	COLONIA	UNIDAD TECNOLOGICO	\$ 1,011.00
335	194-196	COLONIA	UNION ANTORCHISTA	\$ 158.00
241	001-010	COLONIA	UNIVERSIDAD	\$ 3,728.00
302	001-019,021-023,025-031,034,038,040,043,078,091	COLONIA	UNIVERSITARIA / UNIVERSITARIA AMPLIACIÓN	\$ 568.00
301	001-009,011-015,019	COLONIA	UNIVERSITARIA AMPLIACIÓN	\$ 568.00
443	001-101,103,109,115,111,112	FRACCIONAMIENTO	UNIVERSITARIO FRACCIONAMIENTO / GRANJAS UNIVERSITARIAS	\$ 370.00
447	301-307,330-337,360	FRACCIONAMIENTO	VALDIVIA I, II	\$ 3,728.00
228	007-020,022,023,027	COLONIA	VALLARTA INFONAVIT / UNIDAD VALLARTA	\$ 1,435.00
502	001-006,008-011,022,023,027	COLONIA	VALLE DE CHIHUAHUA	\$ 211.00
504	001-006,008,010,012,030	COLONIA	VALLE DE CHIHUAHUA	\$ 211.00
506	001-005,007-017,019-025,027-029	COLONIA	VALLE DE CHIHUAHUA	\$ 211.00
508	001-030	COLONIA	VALLE DE CHIHUAHUA	\$ 211.00
510	001-016,018,020	COLONIA	VALLE DE CHIHUAHUA	\$ 127.00
511	001-014,016-018,020-026,028-030	COLONIA	VALLE DE CHIHUAHUA	\$ 211.00
512	001-017,019-030	COLONIA	VALLE DE CHIHUAHUA	\$ 127.00
513	001-017	COLONIA	VALLE DE CHIHUAHUA	\$ 211.00
515	001-006,008-031,033-035,037,039-048,050-053	COLONIA	VALLE DE CHIHUAHUA	\$ 127.00
516	001-015,017-027	COLONIA	VALLE DE CHIHUAHUA	\$ 127.00
517	001-050,053	COLONIA	VALLE DE CHIHUAHUA	\$ 127.00
518	001-006,008-014,016-020,022-032,035,036,038-042,044-046,051,059-061,064-066,070-072,076-079,086,090,091	COLONIA	VALLE DE CHIHUAHUA	\$ 127.00
519	002-045	COLONIA	VALLE DE CHIHUAHUA	\$ 127.00
521	001,003-013,015-029,031-038,041-071	COLONIA	VALLE DE CHIHUAHUA	\$ 127.00
522	001-024	COLONIA	VALLE DE CHIHUAHUA	\$ 127.00

MUNICIPIO DE CHIHUAHUA
TABLA DE VALORES PARA EL EJERCICIO FISCAL 2023
VALORES UNITARIOS DE SUELO POR ZONA HABITACIONAL

SECTOR CATASTRAL	MANZANAS	DENOMINACIÓN	NOMBRE	VALOR UNITARIO DEL SUELO \$/M2
523	001-039,041-075	COLONIA	VALLE DE CHIHUAHUA	\$ 127.00
524	001-038	COLONIA	VALLE DE CHIHUAHUA	\$ 127.00
525	001-023	COLONIA	VALLE DE CHIHUAHUA	\$ 127.00
527	001-034	COLONIA	VALLE DE CHIHUAHUA	\$ 127.00
529	001-020	COLONIA	VALLE DE CHIHUAHUA	\$ 127.00
530	001-027	COLONIA	VALLE DE CHIHUAHUA	\$ 127.00
531	001-026	COLONIA	VALLE DE CHIHUAHUA	\$ 127.00
532	001-014,016-025	COLONIA	VALLE DE CHIHUAHUA	\$ 127.00
533	001-028	COLONIA	VALLE DE CHIHUAHUA	\$ 127.00
534	001-040	COLONIA	VALLE DE CHIHUAHUA	\$ 127.00
535	001-030	COLONIA	VALLE DE CHIHUAHUA	\$ 127.00
536	001-030	COLONIA	VALLE DE CHIHUAHUA	\$ 127.00
537	001-027	COLONIA	VALLE DE CHIHUAHUA	\$ 127.00
539	001-033	COLONIA	VALLE DE CHIHUAHUA	\$ 127.00
541	001-004,006-056,058,059	COLONIA	VALLE DE CHIHUAHUA	\$ 127.00
543	001-006,009-024	COLONIA	VALLE DE CHIHUAHUA	\$ 127.00
545	001-007,009-041,043-061,067-078	COLONIA	VALLE DE CHIHUAHUA	\$ 127.00
547	001-032	COLONIA	VALLE DE CHIHUAHUA	\$ 127.00
549	001-029	COLONIA	VALLE DE CHIHUAHUA	\$ 127.00
551	001-024	COLONIA	VALLE DE CHIHUAHUA	\$ 127.00
553	001-028	COLONIA	VALLE DE CHIHUAHUA	\$ 127.00
555	007,009,010,021- 028, 032,034,035,045,046,057,075	COLONIA	VALLE DE CHIHUAHUA	\$ 127.00
557	037,038,049,052	COLONIA	VALLE DE CHIHUAHUA	\$ 127.00
559	001-033	COLONIA	VALLE DE CHIHUAHUA	\$ 127.00
507	003-010	COLONIA	VALLE DE CHIHUAHUA / LA PISTA	\$ 211.00
514	001-004,006-008,010-022	COLONIA	VALLE DE CHIHUAHUA / VALLE DE CHIHUAHUA EJIDO TABALAOPA	\$ 127.00
526	001-092	COLONIA	VALLE DE CHIHUAHUA / LA PISTA	\$ 127.00
084	027,029-034	COLONIA	VALLE DE LA MADRID	\$ 568.00
092	030,041,042,044,045,046-053	COLONIA	VALLE DE LA MADRID	\$ 568.00
301	033-050,052-089,091-095, 101-105,107,108-114	COLONIA	VALLE DE LA MADRID	\$ 568.00

MUNICIPIO DE CHIHUAHUA
TABLA DE VALORES PARA EL EJERCICIO FISCAL 2023
VALORES UNITARIOS DE SUELO POR ZONA HABITACIONAL



SECTOR CATASTRAL	MANZANAS	DENOMINACIÓN	NOMBRE	VALOR UNITARIO DEL SUELO \$/M2
302	044-066,068-070,072-074,079,080,083,084,086	COLONIA	VALLE DE LA MADRID	\$ 568.00
286	018,024,069,072,075-081	COLONIA	VALLE DE LA MADRID / CERRO DE LA CRUZ	\$ 568.00
447	341-345,348,349	FRACCIONAMIENTO	VALLE DE MERCIA I Y II CONDOMINIO	\$ 3,435.00
405	140-158,162-169,166,311,312,401-409, 411-416,418,421,422,427	FRACCIONAMIENTO	VALLE DE SAN PEDRO I, II, III	\$ 2,772.00
445	031,032,033,034,035,036,037,038,041,042, 043,044,046,050	FRACCIONAMIENTO	VALLE DEL ANGEL I Y II	\$ 5,087.00
465	042-050	FRACCIONAMIENTO	VALLE DEL SAUCO	\$ 782.00
373	001-039	COLONIA	VALLE DORADO (RANCHERÍA JUAREZ)	\$ 211.00
322	062,063	COLONIA	VALLE ESCONDIDO	\$ 782.00
373	087-094,119-133	COLONIA	VALLES DEL SUR (RANCHERÍA JUAREZ)	\$ 158.00
160	311-319	FRACCIONAMIENTO	VANCOUVER	\$ 3,478.00
177	020	CONDOMINIO HABITACIONAL	VARSOVIA	\$ 3,728.00
363	027-029,073-077	COLONIA	VENCEDORAS	\$ 536.00
465	101-160	FRACCIONAMIENTO	VENDANOVA I Y II	\$ 782.00
159	064	FRACCIONAMIENTO	VERANDAH	\$ 3,478.00
330	002-008,010-015,071-080	COLONIA	VEREDAS DEL SUR I,II,III	\$ 782.00
323	037	COLONIA	VERMONT	\$ 3,326.00
229	009	FRACCIONAMIENTO	VERSALLES	\$ 1,913.00
267	001-045	COLONIA	VETERANOS DE LA REVOLUCION	\$ 317.00
442	030-044,059-068,095	COLONIA	VICENTE GUERECA	\$ 782.00
099	002,006,007,008,051,052	COLONIA	VICENTE GUERRERO(DEZA Y ULLOA)	\$ 782.00
330	091-095	FRACCIONAMIENTO	VILANOVA	\$ 782.00
424	022-029	COLONIA	VILLA DEL NORTE	\$ 782.00
425	001-022,023-039,040,042-062,069,073,074,076,078-082,084,085,086,088,089	FRACCIONAMIENTO	VILLA DEL REAL	\$ 1,196.00
451	002,004-012,014-031	FRACCIONAMIENTO	VILLA DEL REAL	\$ 1,196.00
455	001-059,090	FRACCIONAMIENTO	VILLA DEL REY I, II, III, IV, V	\$ 1,196.00
411	131-149	FRACCIONAMIENTO	VILLA DEL REY I, II, III, IV, V	\$ 1,196.00
358	017,021,032,035,036,037	FRACCIONAMIENTO	VILLA DOLORES	\$ 1,196.00
431	009	FRACCIONAMIENTO	VILLA DORADA	\$ 1,272.00

MUNICIPIO DE CHIHUAHUA
TABLA DE VALORES PARA EL EJERCICIO FISCAL 2023
VALORES UNITARIOS DE SUELO POR ZONA HABITACIONAL

SECTOR CATASTRAL	MANZANAS	DENOMINACIÓN	NOMBRE	VALOR UNITARIO DEL SUELO \$/M2
448	001-008	COLONIA	VILLA DORADA	\$ 1,272.00
345	001-033,049	COLONIA	VILLA JUAREZ(RANCHERÍA JUAREZ)	\$ 782.00
369	053,066	COLONIA	VILLA JUAREZ(RANCHERÍA JUAREZ)	\$ 782.00
336	001-087	COLONIA	VILLA JUAREZ(RANCHERÍA JUAREZ)	\$ 782.00
376	004,013	COLONIA	VILLA JUAREZ(RANCHERÍA JUAREZ)	\$ 127.00
321	001-078	COLONIA	VILLA JUAREZ(RANCHERÍA JUAREZ)	\$ 782.00
337	003-010,013-020,023-077,079,080	COLONIA	VILLA JUAREZ / RANCHERÍA JUAREZ	\$ 782.00
160	080-088	FRACCIONAMIENTO	VILLA SANTA LUCIA	\$ 3,478.00
463	001,029,033	FRACCIONAMIENTO	VILLA TOSCANA	\$ 3,728.00
326	020,045,068-080	FRACCIONAMIENTO	VILLAS DE NUEVA ESPAÑA I Y II	\$ 782.00
377	001-028,215,229-239, 241,242,244,245	COLONIA	VILLAS DEL REFUGIO	\$ 127.00
449	037-043,061,071-074	FRACCIONAMIENTO	VILLAS DEL SOL I, II, III	\$ 2,033.00
360	039-061,080-086	COLONIA	VILLAS DEL SUR	\$ 782.00
361	008,010,011	COLONIA	VILLAS DEL SUR	\$ 782.00
323	012,014-016,035,053, 070,078,079,098,099	COLONIA	VIRREYES, VIRREYES I Y II / VIRREYES DENVER	\$ 2,446.00
335	042,044-048,050-093,153,154, 158-162,164-182	COLONIA	VISTA CERRO GRANDE / DE LAS CASAS (RANCHERÍA JUAREZ)	\$ 536.00
134	034,036	FRACCIONAMIENTO	VISTA DEL SOL	\$ 3,326.00
340	001-006	COLONIA	VISTA HERMOSA	\$ 536.00
340	007-013,020-022	COLONIA	VISTA HERMOSA	\$ 211.00
118	006,007,009,011,013,015,017	COLONIA	VISTA HERMOSA NORTE	\$ 2,446.00
119	011,014-016	COLONIA	VISTA HERMOSA NORTE	\$ 2,446.00
323	071-095	COLONIA	VISTAS CAMPESTRE	\$ 3,326.00
252	130-139	FRACCIONAMIENTO	VISTAS DE LAS LOMAS	\$ 4,989.00
457	114,225,248,250,253,270-333, 400- 456,458-501,511-521, 550-552, 554,556-573	FRACCIONAMIENTO	VISTAS DEL NORTE I,II,III,IV,V	\$ 782.00
265	056-059	COLONIA	VISTAS DEL PEDREGAL	\$ 5,087.00
457	197,701-706,708-749	FRACCIONAMIENTO	VISTAS DEL PRADO I, II / VISTAS DEL PRADO	\$ 782.00
159	100,101,245	COLONIA	VISTAS DEL RELIZ II,III	\$ 3,478.00
181	030,031,033	COLONIA	VISTAS DEL SACRAMENTO / NOMBRE DE DIOS	\$ 1,337.00


MUNICIPIO DE CHIHUAHUA
TABLA DE VALORES PARA EL EJERCICIO FISCAL 2023
VALORES UNITARIOS DE SUELO POR ZONA HABITACIONAL

SECTOR CATASTRAL	MANZANAS	DENOMINACIÓN	NOMBRE	VALOR UNITARIO DEL SUELO \$/M2
252	091-098	FRACCIONAMIENTO	VISTAS DEL VALLE	\$ 4,185.00
339	250-263	COLONIA	VISTAS EJIDALES	\$ 211.00
225	009-014,034	COLONIA	ZARAGOZA	\$ 1,913.00
226	055,056	COLONIA	ZARAGOZA	\$ 1,913.00
057	001	COLONIA	ZARCO	\$ 2,565.00
066	001,004	COLONIA	ZARCO	\$ 2,565.00
144	030-032	COLONIA	ZARCO	\$ 2,033.00
145	019-021,055-057	COLONIA	ZARCO	\$ 2,565.00
152	058,059,069-074,076,078,079, 084-093	COLONIA	ZARCO	\$ 2,565.00
153	019,020	COLONIA	ZARCO	\$ 2,565.00
131	001-012	COLONIA	ZARCO	\$ 2,565.00
146	005-018,020	COLONIA	ZARCO	\$ 2,565.00
066	004	COLONIA	ZARCO RESIDENCIAL	\$ 2,565.00
432	001-031,033-054,056,058, 060-080,082,085,090, 099	COLONIA	ZOOTECNIA	\$ 782.00



2023

Zona Comercial



MUNICIPIO DE CHIHUAHUA
TABLA DE VALORES PARA EL EJERCICIO FISCAL 2023
VALORES UNITARIOS DE SUELO POR ZONA COMERCIAL

SECTOR CATASTRAL	MANZANAS	DENOMINACIÓN	NOMBRE	VALOR UNITARIO DEL SUELO \$/M2
348	091,092	CONDOMINIO MIXTO	ALL LOFT	\$ 7,826.00
251	010	CONDOMINIO COMERCIAL	ALTURA	\$ 7,326.00
313	015,101	CONDOMINIO MIXTO	AZENZO CENTER	\$ 6,957.00
251	099	CONDOMINIO COMERCIAL	BLU BUSSINESS COMMUNITY	\$ 7,326.00
334	009	CONDOMINIO VERTICAL	BLU LIVING COMMUNITY	\$ 4,391.00
264	013-016,055	CENTRAL DE ABASTOS	CENTRAL DE ABASTOS	\$ 1,957.00
452	004	CONDOMINIO COMERCIAL	CENTRO COMERCIAL ALSUPER ANTHONY QUINN	\$ 2,750.00
348	080	CONDOMINIO COMERCIAL	CENTRO COMERCIAL ALSUPER ARBOLEDAS	\$ 7,826.00
414	019	CONDOMINIO COMERCIAL	CENTRO COMERCIAL ALSUPER BAHIAS	\$ 4,196.00
153	057	CONDOMINIO COMERCIAL	CENTRO COMERCIAL ALSUPER CAMPESINA	\$ 2,533.00
456	044	CONDOMINIO COMERCIAL	CENTRO COMERCIAL ALSUPER CAMPUS	\$ 3,174.00
318	003	CONDOMINIO COMERCIAL	CENTRO COMERCIAL ALSUPER CHIHUAHUA 2000	\$ 1,522.00
611	088	CONDOMINIO COMERCIAL	CENTRO COMERCIAL ALSUPER EL LEON	\$ 2,065.00
159	009	CONDOMINIO COMERCIAL	CENTRO COMERCIAL ALSUPER EL RELIZ	\$ 5,848.00
406	054	CONDOMINIO COMERCIAL	CENTRO COMERCIAL ALSUPER EQUUS	\$ 2,011.00
058	041	CONDOMINIO COMERCIAL	CENTRO COMERCIAL ALSUPER FLORES MAGON	\$ 3,261.00
010	025	CONDOMINIO COMERCIAL	CENTRO COMERCIAL ALSUPER FUENTES MARES - INDEPENDENCIA	\$ 2,826.00
326	045	CONDOMINIO COMERCIAL	CENTRO COMERCIAL ALSUPER FUENTES MARES - NUEVA ESPAÑA	\$ 3,750.00
002	013	CONDOMINIO COMERCIAL	CENTRO COMERCIAL ALSUPER GRANDE	\$ 4,381.00
318	003-061	CONDOMINIO COMERCIAL	CENTRO COMERCIAL ALSUPER INDUSTRIAS/DOSTOYEVSKI	\$ 1,826.00
233	048	CONDOMINIO COMERCIAL	CENTRO COMERCIAL ALSUPER JUAN ESCUTIA	\$ 2,652.00
431	047	CONDOMINIO COMERCIAL	CENTRO COMERCIAL ALSUPER JUVENTUD	\$ 4,174.00
323	096	CONDOMINIO COMERCIAL	CENTRO COMERCIAL ALSUPER LA CANTERA	\$ 4,402.00
032	002	CONDOMINIO COMERCIAL	CENTRO COMERCIAL ALSUPER LA FUENTE	\$ 5,870.00
104	011	CONDOMINIO COMERCIAL	CENTRO COMERCIAL ALSUPER LEONES	\$ 5,870.00
022	002	CONDOMINIO COMERCIAL	CENTRO COMERCIAL ALSUPER LERDO	\$ 5,152.00
343	100	CONDOMINIO COMERCIAL	CENTRO COMERCIAL ALSUPER LOS NOGALES	\$ 3,152.00
158	081	CONDOMINIO COMERCIAL	CENTRO COMERCIAL ALSUPER LOS PINOS	\$ 3,261.00
307	081	CONDOMINIO COMERCIAL	CENTRO COMERCIAL ALSUPER LOS PINOS	\$ 3,261.00

MUNICIPIO DE CHIHUAHUA
TABLA DE VALORES PARA EL EJERCICIO FISCAL 2023
VALORES UNITARIOS DE SUELO POR ZONA COMERCIAL

SECTOR CATASTRAL	MANZANAS	DENOMINACIÓN	NOMBRE	VALOR UNITARIO DEL SUELO \$/M2
049	017	CONDOMINIO COMERCIAL	CENTRO COMERCIAL ALSUPER MELCHOR GUASPE	\$ 2,609.00
001	022	CONDOMINIO COMERCIAL	CENTRO COMERCIAL ALSUPER NIÑOS HEROES	\$ 5,044.00
062	008	CONDOMINIO COMERCIAL	CENTRO COMERCIAL ALSUPER PACHECO	\$ 4,565.00
364	039	CONDOMINIO COMERCIAL	CENTRO COMERCIAL ALSUPER REAL ALMADA-NUEVA ESPAÑA	\$ 1,565.00
276	090	CONDOMINIO COMERCIAL	CENTRO COMERCIAL ALSUPER REVOLUCION	\$ 1,717.00
457	197	CONDOMINIO COMERCIAL	CENTRO COMERCIAL ALSUPER RIBERAS DE SACRAMENTO	\$ 2,326.00
261	020	CONDOMINIO COMERCIAL	CENTRO COMERCIAL ALSUPER ROBINSON	\$ 1,717.00
251	018	CONDOMINIO COMERCIAL	CENTRO COMERCIAL ALSUPER SANTA FE	\$ 7,826.00
141	001	CONDOMINIO COMERCIAL	CENTRO COMERCIAL ALSUPER UNIVERSIDAD	\$ 5,359.00
039	012	CONDOMINIO COMERCIAL	CENTRO COMERCIAL ALSUPER URUETA	\$ 3,326.00
218	003	CONDOMINIO COMERCIAL	CENTRO COMERCIAL ALSUPER VALLARTA	\$ 3,968.00
406	054	CONDOMINIO COMERCIAL	CENTRO COMERCIAL AURRERA AEROPUERTO	\$ 1,728.00
411	022	CONDOMINIO COMERCIAL	CENTRO COMERCIAL AURRERA IMPULSO	\$ 2,750.00
425	081	CONDOMINIO COMERCIAL	CENTRO COMERCIAL AURRERA INDUSTRIAS	\$ 1,533.00
333	045	CONDOMINIO COMERCIAL	CENTRO COMERCIAL AURRERA LA VILLITA	\$ 3,468.00
061	028	CONDOMINIO COMERCIAL	CENTRO COMERCIAL AURRERA MELCHOR GUASPE	\$ 2,609.00
413	041	CONDOMINIO COMERCIAL	CENTRO COMERCIAL CITY CLUB	\$ 7,826.00
447	007	CONDOMINIO COMERCIAL	CENTRO COMERCIAL COSTCO	\$ 7,826.00
265	055	CONDOMINIO COMERCIAL	CENTRO COMERCIAL HOME DEPOT	\$ 7,826.00
405	111	CONDOMINIO COMERCIAL	CENTRO COMERCIAL HOME DEPOT	\$ 3,663.00
251	091	CONDOMINIO COMERCIAL	CENTRO COMERCIAL SAMS HACIENDAS DEL VALLE	\$ 7,826.00
341	052	CONDOMINIO COMERCIAL	CENTRO COMERCIAL SAMS HOMERO	\$ 3,174.00
348	080	CONDOMINIO COMERCIAL	CENTRO COMERCIAL SMART FRANCISCO VILLA	\$ 7,826.00
326	003	CONDOMINIO COMERCIAL	CENTRO COMERCIAL SMART FUENTES MARES - PACHECO	\$ 3,750.00
010	025	CONDOMINIO COMERCIAL	CENTRO COMERCIAL SMART FUENTES MARES CAPITAN	\$ 2,718.00
341	052	CONDOMINIO COMERCIAL	CENTRO COMERCIAL SMART HOMERO	\$ 3,468.00
313	018	CONDOMINIO COMERCIAL	CENTRO COMERCIAL SMART JUVENTUD	\$ 7,174.00
333	045	CONDOMINIO COMERCIAL	CENTRO COMERCIAL SMART LA VILLITA	\$ 3,468.00
451	090	CONDOMINIO COMERCIAL	CENTRO COMERCIAL SMART LOS ARCOS	\$ 1,631.00

MUNICIPIO DE CHIHUAHUA
TABLA DE VALORES PARA EL EJERCICIO FISCAL 2023
VALORES UNITARIOS DE SUELO POR ZONA COMERCIAL

SECTOR CATASTRAL	MANZANAS	DENOMINACIÓN	NOMBRE	VALOR UNITARIO DEL SUELO \$/M2
419	051	CONDOMINIO COMERCIAL	CENTRO COMERCIAL SMART LOS NOGALES	\$ 2,718.00
320	009	CONDOMINIO COMERCIAL	CENTRO COMERCIAL SMART SENDERO	\$ 2,718.00
010	025	CONDOMINIO COMERCIAL	CENTRO COMERCIAL SORIANA FUENTES MARES	\$ 2,826.00
257	001	CONDOMINIO COMERCIAL	CENTRO COMERCIAL SORIANA JUAN PABLO	\$ 1,957.00
343	001	CONDOMINIO COMERCIAL	CENTRO COMERCIAL SORIANA JUVENTUD	\$ 3,457.00
158	080	CONDOMINIO COMERCIAL	CENTRO COMERCIAL SORIANA LA SIERRA	\$ 3,261.00
423	093	CONDOMINIO COMERCIAL	CENTRO COMERCIAL SORIANA LOS PORTALES	\$ 1,973.00
323	013	CONDOMINIO COMERCIAL	CENTRO COMERCIAL SORIANA MIRADOR	\$ 4,152.00
001	025	CONDOMINIO COMERCIAL	CENTRO COMERCIAL SORIANA NIÑOS HEROES	\$ 5,250.00
413	041	CONDOMINIO COMERCIAL	CENTRO COMERCIAL SORIANA SAUCITO	\$ 7,826.00
231	001	CONDOMINIO COMERCIAL	CENTRO COMERCIAL SORIANA TECNOLOGICO	\$ 5,359.00
164	048	CONDOMINIO COMERCIAL	CENTRO COMERCIAL SORIANA UNIVERSIDAD	\$ 5,359.00
265	060	CONDOMINIO COMERCIAL	CENTRO COMERCIAL SORIANA VALLES	\$ 7,826.00
449	090	CONDOMINIO COMERCIAL	CENTRO COMERCIAL WAL-MART CORDILLERAS	\$ 3,522.00
357	078	CONDOMINIO COMERCIAL	CENTRO COMERCIAL WAL-MART FUENTES MARES	\$ 3,261.00
251	091	CONDOMINIO COMERCIAL	CENTRO COMERCIAL WAL-MART HACIENDAS DEL VALLE	\$ 7,826.00
320	011	CONDOMINIO COMERCIAL	CENTRO COMERCIAL WAL-MART NOGALES	\$ 2,718.00
445	001	CONDOMINIO COMERCIAL	CENTRO COMERCIAL WAL-MART SAN FRANCISCO	\$ 7,826.00
317	068	CONDOMINIO COMERCIAL	CENTRO EJECUTIVO VERTICE	\$ 5,870.00
348	080	CONDOMINIO COMERCIAL	CITADELA	\$ 7,826.00
159	242,244	CONDOMINIO COMERCIAL	CITY CENTER O BUSSINESS PARK	\$ 5,000.00
021	011	CONDOMINIO COMERCIAL	CONSULTORIOS MEDICOS DEL CENTRO	\$ 5,098.00
313	015,100	CONDOMINIO MIXTO	CORPORATIVO AZENZO	\$ 6,957.00
348	080	CONDOMINIO COMERCIAL	CORPORATIVO DISTRITO I	\$ 7,826.00
348	091	CONDOMINIO COMERCIAL	DECK UPI 8-3	\$ 7,826.00
159	085	CONDOMINIO MIXTO	DOMUS	\$ 3,478.00
316	014	CONDOMINIO COMERCIAL	FIESTA DEL SOL	\$ 5,870.00
226	001	CONDOMINIO COMERCIAL	LA CANASTA	\$ 3,370.00
348	081	CONDOMINIO MIXTO	LOFT	\$ 7,826.00

MUNICIPIO DE CHIHUAHUA
TABLA DE VALORES PARA EL EJERCICIO FISCAL 2023
VALORES UNITARIOS DE SUELO POR ZONA COMERCIAL

SECTOR CATASTRAL	MANZANAS	DENOMINACIÓN	NOMBRE	VALOR UNITARIO DEL SUELO \$/M2
456	041	CONDOMINIO COMERCIAL	MASTER PLAZA	\$ 3,174.00
061	029	CONDOMINIO COMERCIAL	MERCADO CERRO GRANDE(DALE)	\$ 2,609.00
002	003	CONDOMINIO COMERCIAL	MERCADO COMBATE	\$ 5,250.00
038	015	MERCADO	MERCADO JUAREZ	\$ 4,152.00
001	023	CONDOMINIO COMERCIAL	MERCADO NIÑOS HEROES	\$ 5,250.00
002	020,024-028	CONDOMINIO COMERCIAL	MERCADO POPULAR CHIHUAHUA	\$ 4,484.00
264	050-053	CONDOMINIO COMERCIAL	MERCADO SOLIDARIDAD	\$ 1,957.00
326	056-059	CONDOMINIO COMERCIAL	MERCADO SUR ANTES MERCADO POPULAR	\$ 3,261.00
348	081,082,083	CONDOMINIO MIXTO	METROLOFT	\$ 7,826.00
153	062,068	CONDOMINIO COMERCIAL	MULTIMERCADO ZARCO	\$ 2,718.00
251	041-044,092,093-095	CONDOMINIO COMERCIAL	PARQUE DE NEGOCIOS	\$ 7,826.00
265	050	CONDOMINIO MIXTO	PASEO CENTRAL	\$ 7,826.00
124	002	CONDOMINIO COMERCIAL	PLAZA 702	\$ 5,359.00
458	008	CONDOMINIO COMERCIAL	PLAZA 99 VEINTE	\$ 3,185.00
447	057	CONDOMINIO COMERCIAL	PLAZA ALBERO	\$ 5,870.00
250	016	CONDOMINIO COMERCIAL	PLAZA ALEJANDRA	\$ 2,609.00
192	065	CONDOMINIO COMERCIAL	PLAZA AMERICAS	\$ 4,381.00
159	200-203	CONDOMINIO COMERCIAL	PLAZA ANDARES I Y II	\$ 5,000.00
442	031	CONDOMINIO COMERCIAL	PLAZA ANTARES	\$ 2,718.00
457	019	CONDOMINIO COMERCIAL	PLAZA ANTONIO	\$ 1,152.00
348	080	CONDOMINIO COMERCIAL	PLAZA ARBOLEDAS I Y II	\$ 7,826.00
447	063	CONDOMINIO COMERCIAL	PLAZA ARCANGELES	\$ 5,870.00
326	006	CONDOMINIO COMERCIAL	PLAZA AUSTRAL	\$ 3,750.00
049	023	CONDOMINIO COMERCIAL	PLAZA BAMBOO	\$ 2,609.00
186	024	CONDOMINIO COMERCIAL	PLAZA BAMBU	\$ 6,022.00
342	029	CONDOMINIO COMERCIAL	PLAZA BARRANCAS	\$ 7,566.00
251	011	CONDOMINIO COMERCIAL	PLAZA BARROCA	\$ 7,826.00
458	093-099	CONDOMINIO COMERCIAL	PLAZA BASARI	\$ 3,185.00
347	081,082	CONDOMINIO COMERCIAL	PLAZA CAFETALES	\$ 3,174.00

MUNICIPIO DE CHIHUAHUA
TABLA DE VALORES PARA EL EJERCICIO FISCAL 2023
VALORES UNITARIOS DE SUELO POR ZONA COMERCIAL

SECTOR CATASTRAL	MANZANAS	DENOMINACIÓN	NOMBRE	VALOR UNITARIO DEL SUELO \$/M2
463	050	CONDOMINIO COMERCIAL	PLAZA CALABRIA	\$ 5,870.00
159	085	CONDOMINIO COMERCIAL	PLAZA CALERES	\$ 5,000.00
406	059	CONDOMINIO COMERCIAL	PLAZA CAMINO REAL	\$ 1,109.00
323	027	CONDOMINIO COMERCIAL	PLAZA CAMPANARIO	\$ 5,359.00
449	209-214	CONDOMINIO COMERCIAL	PLAZA CAMPUS CITY PATIO COMERCIAL	\$ 3,174.00
447	057	CONDOMINIO COMERCIAL	PLAZA CANTABRIA	\$ 5,870.00
325	014	CONDOMINIO COMERCIAL	PLAZA CANTERA	\$ 5,359.00
447	057	CONDOMINIO COMERCIAL	PLAZA CANTERA	\$ 5,870.00
463	040,044	CONDOMINIO COMERCIAL	PLAZA CANTERA CINCO E5	\$ 5,870.00
002	017	CONDOMINIO COMERCIAL	PLAZA CATEDRAL	\$ 7,087.00
313	020	CONDOMINIO COMERCIAL	PLAZA CE PLUS PLAZA CHIHUAHUA	\$ 7,174.00
012	016	CONDOMINIO COMERCIAL	PLAZA CENTRO	\$ 4,631.00
218	004	CONDOMINIO COMERCIAL	PLAZA CENTRO VALLARTA	\$ 5,359.00
251	090	CONDOMINIO COMERCIAL	PLAZA CIMA COMERCIAL	\$ 7,326.00
445	001	CONDOMINIO COMERCIAL	PLAZA CIMARRON 6107	\$ 7,826.00
050	011	CONDOMINIO COMERCIAL	PLAZA COLON 305	\$ 5,870.00
002	018	CONDOMINIO COMERCIAL	PLAZA COLONIAL	\$ 5,250.00
334	051	CONDOMINIO COMERCIAL	PLAZA COMERCIAL COLEGIO I	\$ 7,316.00
251	096	CONDOMINIO COMERCIAL	PLAZA COMERCIAL COLEGIO II,III	\$ 7,326.00
405	094,095	CONDOMINIO COMERCIAL	PLAZA COMERCIAL SAN CRISTOBAL	\$ 3,468.00
447	111,112	CONDOMINIO COMERCIAL	PLAZA COMERCIAL VALLE ESCONDIDO	\$ 5,870.00
258	008	CONDOMINIO COMERCIAL	PLAZA COMERCIAL VEREDAS	\$ 1,957.00
313	015,016,023,024,051,052	CONDOMINIO COMERCIAL	PLAZA COMERCIAL VISTAS DEL SOL	\$ 7,826.00
445	042	CONDOMINIO COMERCIAL	PLAZA CONTRY	\$ 6,392.00
160	430	CONDOMINIO COMERCIAL	PLAZA CORAL	\$ 5,000.00
458	089	CONDOMINIO COMERCIAL	PLAZA CORDILLERA 99	\$ 3,185.00
458	025	CONDOMINIO COMERCIAL	PLAZA CORDILLERAS	\$ 3,185.00
159	217	CONDOMINIO COMERCIAL	PLAZA CR1	\$ 5,000.00
159	210,218	CONDOMINIO COMERCIAL	PLAZA CR2	\$ 5,000.00

MUNICIPIO DE CHIHUAHUA
TABLA DE VALORES PARA EL EJERCICIO FISCAL 2023
VALORES UNITARIOS DE SUELO POR ZONA COMERCIAL

SECTOR CATASTRAL	MANZANAS	DENOMINACIÓN	NOMBRE	VALOR UNITARIO DEL SUELO \$/M2
303	012	CONDOMINIO COMERCIAL	PLAZA CRISTAL	\$ 7,066.00
326	002	CONDOMINIO COMERCIAL	PLAZA CUMBRES	\$ 1,565.00
325	047	CONDOMINIO COMERCIAL	PLAZA CUMBRES	\$ 7,826.00
172	006	CONDOMINIO COMERCIAL	PLAZA DANIEL	\$ 5,359.00
449	072	CONDOMINIO COMERCIAL	PLAZA DE LA NOVIA	\$ 3,174.00
191	076	CONDOMINIO COMERCIAL	PLAZA DE SAN AGUSTIN	\$ 5,359.00
230	001	CONDOMINIO COMERCIAL	PLAZA DEL BOSQUE	\$ 5,359.00
455	035	CONDOMINIO COMERCIAL	PLAZA DEL REY	\$ 1,544.00
431	001	CONDOMINIO COMERCIAL	PLAZA DIAMANTE	\$ 4,174.00
314	023	CONDOMINIO COMERCIAL	PLAZA DIAMANTES	\$ 7,174.00
425	073,074	CONDOMINIO COMERCIAL	PLAZA DUMAS	\$ 1,544.00
317	026	CONDOMINIO COMERCIAL	PLAZA DUNÁS	\$ 5,870.00
117	031	CONDOMINIO COMERCIAL	PLAZA EL PEDREGAL	\$ 5,870.00
313	017,050	CONDOMINIO COMERCIAL	PLAZA FASHION MALL	\$ 7,826.00
318	015	CONDOMINIO COMERCIAL	PLAZA FEDOR	\$ 2,750.00
419	081,082	CONDOMINIO COMERCIAL	PLAZA FIESTA	\$ 2,718.00
320	021-023	CONDOMINIO COMERCIAL	PLAZA FLORENCIA	\$ 3,457.00
104	046	CONDOMINIO COMERCIAL	PLAZA GALERIAS	\$ 5,870.00
414	075	CONDOMINIO COMERCIAL	PLAZA GEMINIS	\$ 4,196.00
226	046	CONDOMINIO COMERCIAL	PLAZA GRANJAS	\$ 3,370.00
131	018	CONDOMINIO COMERCIAL	PLAZA GUADALUPE	\$ 5,870.00
050	010	CONDOMINIO COMERCIAL	PLAZA GUADALUPE VICTORIA	\$ 5,870.00
251	101,102	CONDOMINIO COMERCIAL	PLAZA HACIENDAS	\$ 7,826.00
334	050	CONDOMINIO COMERCIAL	PLAZA HACIENDAS DEL PEDREGAL	\$ 7,826.00
160	002	CONDOMINIO COMERCIAL	PLAZA HACIENDAS DEL REAL	\$ 5,000.00
251	018	CONDOMINIO COMERCIAL	PLAZA HEBE	\$ 7,826.00
325	047,051	CONDOMINIO COMERCIAL	PLAZA HIGH SQ	\$ 7,826.00
251	090	CONDOMINIO COMERCIAL	PLAZA HOLLYWOOD	\$ 7,826.00
333	023	CONDOMINIO COMERCIAL	PLAZA HORIZONTE	\$ 2,250.00

MUNICIPIO DE CHIHUAHUA
TABLA DE VALORES PARA EL EJERCICIO FISCAL 2023
VALORES UNITARIOS DE SUELO POR ZONA COMERCIAL

SECTOR CATASTRAL	MANZANAS	DENOMINACIÓN	NOMBRE	VALOR UNITARIO DEL SUELO \$/M2
404	031	CONDOMINIO COMERCIAL	PLAZA HUIZACHE	\$ 2,718.00
456	043	CONDOMINIO COMERCIAL	PLAZA IBIZA	\$ 3,174.00
233	035	CONDOMINIO COMERCIAL	PLAZA INDUSTRIAS	\$ 3,370.00
342	007	CONDOMINIO COMERCIAL	PLAZA JUVENTUD	\$ 7,826.00
347	077	CONDOMINIO COMERCIAL	PLAZA KRONOS	\$ 3,174.00
080	019	CONDOMINIO COMERCIAL	PLAZA LA 47a	\$ 3,261.00
146	023	CONDOMINIO COMERCIAL	PLAZA LA CANASTA 28	\$ 3,913.00
457	061	CONDOMINIO COMERCIAL	PLAZA LA FE	\$ 1,152.00
313	015	CONDOMINIO COMERCIAL	PLAZA LA ISLA	\$ 7,174.00
412	022	CONDOMINIO COMERCIAL	PLAZA LA QUINTA	\$ 1,457.00
230	003	CONDOMINIO COMERCIAL	PLAZA LA RINCONADA	\$ 2,718.00
317	063	CONDOMINIO COMERCIAL	PLAZA LA SALLE	\$ 5,359.00
158	080	CONDOMINIO COMERCIAL	PLAZA LA SIERRA	\$ 3,761.00
333	043	CONDOMINIO COMERCIAL	PLAZA LA VILLITA	\$ 3,468.00
447	081-086	CONDOMINIO COMERCIAL	PLAZA LAS CANTERAS	\$ 7,826.00
252	150	CONDOMINIO COMERCIAL	PLAZA LAS CANTERAS 7515	\$ 6,805.00
159	071	CONDOMINIO COMERCIAL	PLAZA LAS FLORES	\$ 5,000.00
348	010	CONDOMINIO COMERCIAL	PLAZA LAS PALOMAS	\$ 6,022.00
186	064	CONDOMINIO COMERCIAL	PLAZA LOMAS DEL SOL	\$ 6,022.00
280	033	CONDOMINIO COMERCIAL	PLAZA LOMBARDO	\$ 1,435.00
251	044	CONDOMINIO COMERCIAL	PLAZA LORETO	\$ 7,326.00
317	058	CONDOMINIO COMERCIAL	PLAZA LOS ANDES	\$ 5,359.00
423	068	CONDOMINIO COMERCIAL	PLAZA LOS ARCOS	\$ 2,750.00
425	060	CONDOMINIO COMERCIAL	PLAZA LOS ARCOS	\$ 1,544.00
347	062	CONDOMINIO COMERCIAL	PLAZA LOS HUERTOS	\$ 3,174.00
422	105	CONDOMINIO COMERCIAL	PLAZA LOS NOGALES	\$ 2,718.00
458	025	CONDOMINIO COMERCIAL	PLAZA LOS OLIVOS(NORTE)	\$ 3,185.00
358	010	CONDOMINIO COMERCIAL	PLAZA LOS OLIVOS(SUR)	\$ 1,044.00
417	047	CONDOMINIO COMERCIAL	PLAZA LOTO	\$ 2,065.00

MUNICIPIO DE CHIHUAHUA
TABLA DE VALORES PARA EL EJERCICIO FISCAL 2023
VALORES UNITARIOS DE SUELO POR ZONA COMERCIAL

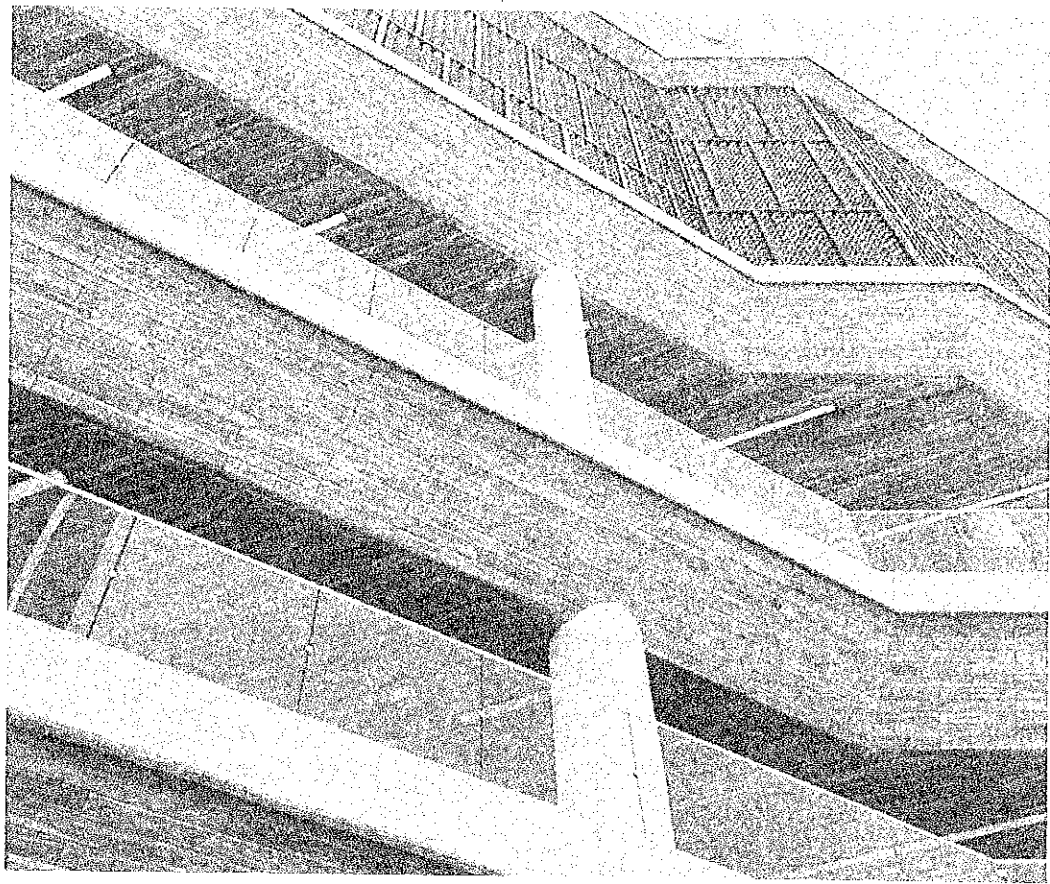

SECTOR CATASTRAL	MANZANAS	DENOMINACIÓN	NOMBRE	VALOR UNITARIO DEL SUELO \$/M2
447	063	CONDOMINIO COMERCIAL	PLAZA MARACO	\$ 5,870.00
326	004	CONDOMINIO COMERCIAL	PLAZA MARMOL	\$ 3,261.00
452	025	CONDOMINIO COMERCIAL	PLAZA MEMU	\$ 2,750.00
610	022	CONDOMINIO COMERCIAL	PLAZA MIGUEL	\$ 2,065.00
323	021	CONDOMINIO COMERCIAL	PLAZA MIRADOR	\$ 5,359.00
458	059	CONDOMINIO COMERCIAL	PLAZA MISION	\$ 3,185.00
447	063	CONDOMINIO COMERCIAL	PLAZA MISIONES	\$ 5,870.00
143	030	CONDOMINIO COMERCIAL	PLAZA MONARCA	\$ 5,870.00
237	090	CONDOMINIO COMERCIAL	PLAZA MONTE ALBAN	\$ 2,718.00
160	156	CONDOMINIO COMERCIAL	PLAZA MONTEVERDE	\$ 5,000.00
347	002,083	CONDOMINIO COMERCIAL	PLAZA NOGALES 404	\$ 3,174.00
159	241	CONDOMINIO COMERCIAL	PLAZA NORTICA	\$ 5,000.00
458	089	CONDOMINIO COMERCIAL	PLAZA OASIS	\$ 3,185.00
447	057	CONDOMINIO COMERCIAL	PLAZA ONZE/09	\$ 5,870.00
265	001	CONDOMINIO COMERCIAL	PLAZA PALMAS	\$ 7,826.00
227	051	CONDOMINIO COMERCIAL	PLAZA PANORAMICO	\$ 3,370.00
456	052	CONDOMINIO COMERCIAL	PLAZA PASEO DEL ARTE	\$ 3,174.00
326	002	CONDOMINIO COMERCIAL	PLAZA PASEO NUEVA ESPAÑA	\$ 2,609.00
252	160	CONDOMINIO COMERCIAL	PLAZA PEDREGALES	\$ 6,805.00
447	063	CONDOMINIO COMERCIAL	PLAZA PLATINUM M/614	\$ 5,870.00
464	001	CONDOMINIO COMERCIAL	PLAZA PLATZ	\$ 5,870.00
456	044	CONDOMINIO COMERCIAL	PLAZA PLAZA URBANO	\$ 3,174.00
143	009	CONDOMINIO COMERCIAL	PLAZA PLEX	\$ 5,359.00
447	057	CONDOMINIO COMERCIAL	PLAZA PONIENTE	\$ 5,870.00
228	020	CONDOMINIO COMERCIAL	PLAZA PROVIDENCIA	\$ 5,361.00
347	071-075	CONDOMINIO COMERCIAL	PLAZA PUERTA NORTE	\$ 3,174.00
085	017	CONDOMINIO COMERCIAL	PLAZA QUINTA DAVID	\$ 2,718.00
317	046	CONDOMINIO COMERCIAL	PLAZA QUINTAS	\$ 5,870.00
239	014	CONDOMINIO COMERCIAL	PLAZA QUINTAS DEL RIO	\$ 2,718.00

MUNICIPIO DE CHIHUAHUA
TABLA DE VALORES PARA EL EJERCICIO FISCAL 2023
VALORES UNITARIOS DE SUELO POR ZONA COMERCIAL

SECTOR CATASTRAL	MANZANAS	DENOMINACIÓN	NOMBRE	VALOR UNITARIO DEL SUELO \$/M2
320	099	CONDOMINIO COMERCIAL	PLAZA QUINTAS QUIJOTE I	\$ 2,750.00
117	030	CONDOMINIO COMERCIAL	PLAZA RAYUELA	\$ 5,870.00
364	040	CONDOMINIO COMERCIAL	PLAZA REAL ALMADA	\$ 2,718.00
412	105	CONDOMINIO COMERCIAL	PLAZA REAL DE POTREROS	\$ 2,718.00
414	092	CONDOMINIO COMERCIAL	PLAZA REDONDELA	\$ 4,196.00
265	009	CONDOMINIO COMERCIAL	PLAZA RINCONES	\$ 6,794.00
610	146	CONDOMINIO COMERCIAL	PLAZA ROMANZZA	\$ 2,065.00
073	047	CONDOMINIO COMERCIAL	PLAZA ROSARIO	\$ 3,261.00
452	025	CONDOMINIO COMERCIAL	PLAZA SAHUAROS	\$ 2,750.00
143	056	CONDOMINIO COMERCIAL	PLAZA SAN FELIPE	\$ 5,870.00
229	029	CONDOMINIO COMERCIAL	PLAZA SAN FRANCISCO	\$ 5,359.00
320	015	CONDOMINIO COMERCIAL	PLAZA SAN IGNACIO	\$ 2,750.00
251	080	CONDOMINIO COMERCIAL	PLAZA SAN JOSE	\$ 7,326.00
250	026	CONDOMINIO COMERCIAL	PLAZA SAN JUAN	\$ 2,718.00
449	072	CONDOMINIO COMERCIAL	PLAZA SAN MARTIN	\$ 3,174.00
334	014	CONDOMINIO COMERCIAL	PLAZA SAN MIGUEL	\$ 7,826.00
458	014	CONDOMINIO COMERCIAL	PLAZA SAN MIGUEL	\$ 3,185.00
001	010	CONDOMINIO COMERCIAL	PLAZA SANTA CLARA	\$ 4,565.00
133	019	CONDOMINIO COMERCIAL	PLAZA SANTA FE	\$ 6,022.00
191	018	CONDOMINIO COMERCIAL	PLAZA SANTIE	\$ 4,381.00
139	008,015	CONDOMINIO COMERCIAL	PLAZA SANTO NIÑO	\$ 5,359.00
348	080	CONDOMINIO COMERCIAL	PLAZA SAUCITO	\$ 7,826.00
125	012	CONDOMINIO COMERCIAL	PLAZA SCALA	\$ 5,359.00
314	130	CONDOMINIO COMERCIAL	PLAZA SENDA RELIZ	\$ 5,011.00
320	009	CONDOMINIO COMERCIAL	PLAZA SENDERO	\$ 2,718.00
316	013	CONDOMINIO COMERCIAL	PLAZA SICOMORO	\$ 5,870.00
337	029	CONDOMINIO COMERCIAL	PLAZA SOPHIA	\$ 1,294.00
103	006	CONDOMINIO COMERCIAL	PLAZA ST. THOMAS	\$ 5,011.00
265	060	CONDOMINIO COMERCIAL	PLAZA STARBUK'S	\$ 7,826.00
159	272	CONDOMINIO COMERCIAL	PLAZA SUMMA	\$ 5,000.00
176	016	CONDOMINIO COMERCIAL	PLAZA TEC	\$ 2,065.00


MUNICIPIO DE CHIHUAHUA
TABLA DE VALORES PARA EL EJERCICIO FISCAL 2023
VALORES UNITARIOS DE SUELO POR ZONA COMERCIAL

SECTOR CATASTRAL	MANZANAS	DENOMINACIÓN	NOMBRE	VALOR UNITARIO DEL SUELO \$/M2
456	043	CONDOMINIO COMERCIAL	PLAZA TERRAZO	\$ 3,174.00
430	001	CONDOMINIO COMERCIAL	PLAZA TOLEDO	\$ 6,392.00
320	014	CONDOMINIO COMERCIAL	PLAZA TOLSTOI	\$ 3,163.00
447	063	CONDOMINIO COMERCIAL	PLAZA TORRE VIEJA	\$ 5,870.00
159	120	CONDOMINIO COMERCIAL	PLAZA TRAVESSIA	\$ 5,000.00
323	096	CONDOMINIO COMERCIAL	PLAZA TRES VIAS	\$ 5,870.00
218	004,008	CONDOMINIO COMERCIAL	PLAZA VALLARTA	\$ 5,359.00
317	071	CONDOMINIO COMERCIAL	PLAZA VALVAR	\$ 5,870.00
303	055	CONDOMINIO COMERCIAL	PLAZA VELARA	\$ 7,066.00
455	002	CONDOMINIO COMERCIAL	PLAZA VERONA	\$ 2,750.00
228	055	CONDOMINIO COMERCIAL	PLAZA VERSALLES	\$ 5,361.00
342	032	CONDOMINIO COMERCIAL	PLAZA VIAS 21	\$ 7,566.00
414	075	CONDOMINIO COMERCIAL	PLAZA VIELKA	\$ 4,196.00
463	040	CONDOMINIO COMERCIAL	PLAZA VILLA TOSCANA ESQUINA MONTES AMERICANOS	\$ 5,870.00
159	100	CONDOMINIO COMERCIAL	PLAZA VISTAS DEL RELIZ II	\$ 5,000.00
228	060	CONDOMINIO COMERCIAL	PLAZA YAN'S	\$ 3,370.00
325	014	CONDOMINIO COMERCIAL	PLAZA ZAPHIRO	\$ 7,826.00
313	018	CONDOMINIO COMERCIAL	POWER CENTER CHIHUAHUA	\$ 7,174.00
348	094	CONDOMINIO MIXTO	PRISMA	\$ 7,826.00
445	029,030,039	CONDOMINIO VERTICAL	PUNTO ALTO I,II,III,IV	\$ 6,027.00
348	086	CONDOMINIO MIXTO	QUORUM	\$ 7,826.00
159	267	CONDOMINIO MIXTO	REJON PLAZA	\$ 5,000.00
159	268	CONDOMINIO MIXTO	REJON PLAZA	\$ 3,478.00
251	103	CONDOMINIO COMERCIAL	SANTA FE	\$ 8,359.00
229	004	CONDOMINIO COMERCIAL	SICOMORO	\$ 2,750.00
251	018	CONDOMINIO VERTICAL	SPHERA SKY RESIDENCES	\$ 7,826.00
251	018	CONDOMINIO COMERCIAL	SPHERA SKY SHOPPING	\$ 8,359.00
445	006	CONDOMINIO VERTICAL	TORRE CENIT	\$ 3,413.00
251	050-055	CONDOMINIO VERTICAL	TORRES DE CONSULTORIOS HOSPITAL ANGELES	\$ 7,326.00
348	082	CONDOMINIO COMERCIAL	VETRO CORPORATIVO	\$ 7,826.00



2023

Zona Industrial



MUNICIPIO DE CHIHUAHUA
TABLA DE VALORES PARA EL EJERCICIO FISCAL 2023
VALORES UNITARIOS DE SUELO POR ZONA INDUSTRIAL

SECTOR CATASTRAL	MANZANAS	DENOMINACIÓN	NOMBRE	VALOR UNITARIO DEL SUELO \$/M2
372	043,044,045,046,048,050,051,052,058,059,063,064,081-086,099,100,136,137,143,144,150,156	ZONA INDUSTRIAL	11 DE FEBRERO	\$ 391.00
446	044,087,098	ZONA INDUSTRIAL	20 ANIVERSARIO	\$ 1,044.00
370	046,066,069	ZONA INDUSTRIAL	3 DE MAYO	\$ 609.00
340	035	ZONA INDUSTRIAL	3 DE MAYO	\$ 609.00
172	007,008,010,012	ZONA INDUSTRIAL	ABRAHAM GONZALEZ(NORTE)	\$ 1,174.00
320	009	CONDOMINIO INDUSTRIAL	ACROS I Y II	\$ 1,500.00
230	012,015,027	ZONA INDUSTRIAL	ADOLFO LOPEZ MATEOS	\$ 1,174.00
253	LAS QUE APLIQUEN	ZONA INDUSTRIAL	AEROPUERTO	\$ 1,044.00
255	LAS QUE APLIQUEN	ZONA INDUSTRIAL	AEROPUERTO	\$ 609.00
258	LAS QUE APLIQUEN	ZONA INDUSTRIAL	AEROPUERTO	\$ 609.00
253	023	ZONA INDUSTRIAL	AEROPUERTO	\$ 1,044.00
231	004-007	ZONA INDUSTRIAL	ALMACENES INDUSTRIALES DE CHIHUAHUA I	\$ 1,174.00
231	007	ZONA INDUSTRIAL	ALMACENES INDUSTRIALES II	\$ 1,174.00
264	007-009	ZONA INDUSTRIAL	ALMACENES INDUSTRIALES JUAN PABLO II	\$ 609.00
320	009	CONDOMINIO INDUSTRIAL	AZENZO INDUSTRIAL PARK	\$ 1,500.00
411	021	CONDOMINIO INDUSTRIAL	BODEGAS IMPULSO G3	\$ 1,913.00
320	002	CONDOMINIO INDUSTRIAL	BODEGAS QUMA	\$ 1,500.00
320	009	CONDOMINIO INDUSTRIAL	CENTRO DE NEGOCIOS NORTE	\$ 1,500.00
318	074	ZONA INDUSTRIAL	CHIHUAHUA SIGLO XXI	\$ 1,283.00
269	079	CONDOMINIO INDUSTRIAL	COMPLEJO COMERCIAL HOMERO/CONJUNTO INDUSTRIAL NORTE	\$ 1,283.00
320	001-004,007-011,013-015,024-027	CONDOMINIO INDUSTRIAL	COMPLEJO INDUSTRIAL CHIHUAHUA	\$ 1,500.00
280	007,022,054,058	ZONA INDUSTRIAL	CONCORDIA/ARTURO GAMIZ	\$ 609.00
368	012,018	ZONA INDUSTRIAL	CRUCERO AMPLIACION/SECTOR MORSE	\$ 609.00
061	012,030	ZONA INDUSTRIAL	DALE	\$ 1,283.00
274	053,067,086	ZONA INDUSTRIAL	DEPORTISTAS	\$ 957.00
364	038,040,041,063,064	ZONA INDUSTRIAL	DIVISION DEL NORTE/INTEGRACION A LA SOCIEDAD/MARMOL I,II,III INFONAVIT	\$ 1,174.00
328	LAS QUE APLIQUEN	ZONA INDUSTRIAL	EJIDO LABOR TERRAZAS	\$ 1,044.00
326	004,006	ZONA INDUSTRIAL	EL MARMOL	\$ 1,044.00
348	060,070,080	ZONA INDUSTRIAL	EL SAUCITO	\$ 1,283.00
311	047	ZONA INDUSTRIAL	FRANCISCO VILLA	\$ 1,174.00
145	011	ZONA INDUSTRIAL	GUADALUPE	\$ 1,044.00

MUNICIPIO DE CHIHUAHUA
TABLA DE VALORES PARA EL EJERCICIO FISCAL 2023
VALORES UNITARIOS DE SUELO POR ZONA INDUSTRIAL



SECTOR CATASTRAL	MANZANAS	DENOMINACIÓN	NOMBRE	VALOR UNITARIO DEL SUELO \$/M2
144	003	ZONA INDUSTRIAL	INALAMBRICA	\$ 1,044.00
180	004	ZONA INDUSTRIAL	JUNTA DE LOS RIOS	\$ 1,500.00
179	003,024,025,047,048	ZONA INDUSTRIAL	LA JUNTA/JUNTA DE LOS RIOS/NOMBRE DE DIOS	\$ 1,500.00
507	003-010	ZONA INDUSTRIAL	LA PISTA/VALLE DE CHIHUAHUA	\$ 391.00
426	041,067,081-088	ZONA INDUSTRIAL	LADRILLEROS	\$ 609.00
475	001-035	ZONA INDUSTRIAL	LADRILLEROS NORTE	\$ 130.00
375	001-027,030,031,033-037,069,063,069,090,403	ZONA INDUSTRIAL	LADRILLEROS SUR	\$ 239.00
328	001,002,003,004,005,015,016,017,018,019,021,025,026,028	ZONA INDUSTRIAL	LAS ANIMAS	\$ 1,044.00
376	007,014,022	ZONA INDUSTRIAL	LIBRADA REZA(LIBRADITA)	\$ 239.00
333	049,052	ZONA INDUSTRIAL	LOMAS DE SAN JOSE	\$ 957.00
256	014-093	ZONA INDUSTRIAL	LOS NOGALES	\$ 424.00
362	061-065,083	ZONA INDUSTRIAL	LOS NOGALES	\$ 609.00
307	039,098	ZONA INDUSTRIAL	LOS PINOS	\$ 1,283.00
324	053,060	ZONA INDUSTRIAL	MARTIN LOPEZ	\$ 957.00
236	007,008,010,022,037	ZONA INDUSTRIAL	NOMBRE DE DIOS	\$ 1,500.00
237	001,005,010	ZONA INDUSTRIAL	NOMBRE DE DIOS	\$ 1,174.00
239	001,002,014,018	ZONA INDUSTRIAL	NOMBRE DE DIOS	\$ 1,174.00
171	001,002,003,004,011	ZONA INDUSTRIAL	NOMBRE DE DIOS ZONA ZONA INDUSTRIALL	\$ 1,174.00
232	014,040-043,045,047-058	ZONA INDUSTRIAL	NOMBRE DE DIOS ZONA ZONA INDUSTRIALL	\$ 1,174.00
461	002,005	ZONA INDUSTRIAL	NOMBRE DE DIOS(PARCELA)	\$ 1,283.00
170	001,002,004,009-011	ZONA INDUSTRIAL	NOMBRE DE DIOS(PLANTA TERMoeLECTRICA)/UNIDAD TECNOLÓGICO	\$ 1,174.00
181	014,032,034	ZONA INDUSTRIAL	NOMBRE DE DIOS(TEC)	\$ 1,500.00
235	031,049,072,073,080,081,083,084-089	ZONA INDUSTRIAL	NOMBRE DE DIOS/2 DE JUNIO	\$ 1,174.00
238	018,050,051	ZONA INDUSTRIAL	NOMBRE DE DIOS/MORELOS	\$ 1,174.00
420	014	ZONA INDUSTRIAL	NUEVO TRIUNFO	\$ 391.00
036	020,023	ZONA INDUSTRIAL	PACIFICO	\$ 1,044.00
058	021	ZONA INDUSTRIAL	PACIFICO	\$ 1,283.00
046	001,014-016	ZONA INDUSTRIAL	PACIFICO	\$ 1,283.00
406	051-054,059	CONDOMINIO INDUSTRIAL	PARQUE INDUSTRIAL AEROPUERTO INTERMEX	\$ 783.00
303	010,012-017	CONDOMINIO INDUSTRIAL	PARQUE INDUSTRIAL AMERICAS	\$ 1,435.00
330	001,019,082	CONDOMINIO INDUSTRIAL	PARQUE INDUSTRIAL CHIHUAHUA SUR/PARQUE INDUSTRIAL AVALOS	\$ 609.00
411	021,022,053,055,061,062	CONDOMINIO INDUSTRIAL	PARQUE INDUSTRIAL IMPULSO	\$ 1,283.00

MUNICIPIO DE CHIHUAHUA
TABLA DE VALORES PARA EL EJERCICIO FISCAL 2023
VALORES UNITARIOS DE SUELO POR ZONA INDUSTRIAL

SECTOR CATASTRAL	MANZANAS	DENOMINACIÓN	NOMBRE	VALOR UNITARIO DEL SUELO \$/M2
320	004	CONDOMINIO INDUSTRIAL	PARQUE INDUSTRIAL INTERMEX NORTE	\$ 1,500.00
461	006,007	CONDOMINIO INDUSTRIAL	PARQUE INDUSTRIAL NORTE	\$ 1,283.00
427	015	CONDOMINIO INDUSTRIAL	PARQUE INDUSTRIAL SAUCITO	\$ 1,283.00
411	070,071,073-078,081,083	CONDOMINIO INDUSTRIAL	PARQUE INDUSTRIAL SUPRA	\$ 1,283.00
331	001-006	ZONA INDUSTRIAL	PARQUE TECNOLOGICO BAFAR/GRANJAS AGROPECUARIAS	\$ 1,044.00
229	029	ZONA INDUSTRIAL	PARRAL	\$ 1,174.00
400	036,048,049	ZONA INDUSTRIAL	PAVIS BORUNDA	\$ 761.00
078	003,005,007	ZONA INDUSTRIAL	POPULAR	\$ 1,283.00
085	001,012,016,017	ZONA INDUSTRIAL	POPULAR	\$ 1,044.00
249	002-004	ZONA INDUSTRIAL	POPULAR(RASTRO)	\$ 1,044.00
407	092	ZONA INDUSTRIAL	PRADERAS DEL SUR IV	\$ 609.00
477	001	ZONA INDUSTRIAL	PREDIO QUINTA CAROLINA	\$ 924.00
477	001	ZONA INDUSTRIAL	PREDIO QUINTAS CAROLINAS	\$ 924.00
464	001	ZONA INDUSTRIAL	PUEENTE DE CANTERA	\$ 3,815.00
378	LAS QUE APLIQUEN	ZONA INDUSTRIAL	PUERTA DE LA CIUDAD/RANCHERIA JUAREZ	\$ 239.00
412	016	ZONA INDUSTRIAL	QUINTAS CAROLINAS	\$ 1,174.00
377	215,300,305,400	ZONA INDUSTRIAL	RANCHERIA JUAREZ	\$ 239.00
176	002-005,007,012,015,016	ZONA INDUSTRIAL	REFORMA/NOMBRE DE DIOS/ANGELES	\$ 1,174.00
276	016	ZONA INDUSTRIAL	REVOLUCION	\$ 609.00
275	016	ZONA INDUSTRIAL	REVOLUCION	\$ 609.00
278	039,063	ZONA INDUSTRIAL	REVOLUCION	\$ 609.00
279	014,065,080,082	ZONA INDUSTRIAL	REVOLUCION	\$ 609.00
365	055	ZONA INDUSTRIAL	RICARDO FLORES MAGON	\$ 696.00
231	004,005-007,009-011,002,038	ZONA INDUSTRIAL	RIO AROS/SANTA BARBARA	\$ 1,174.00
264	005,006-012,021-026,034, 036-040,042-048,099	ZONA INDUSTRIAL	ROBINSON ZONA INDUSTRIAL	\$ 1,044.00
300	001,002,003,006	ZONA INDUSTRIAL	ROBINSON ZONA ZONA INDUSTRIALL/MARMOL	\$ 1,044.00
422	049,050,053,072,077,081,096,105	ZONA INDUSTRIAL	RODOLFO FIERRO	\$ 1,044.00
320	011,015,071,082,091-096,098	ZONA INDUSTRIAL	ROMA QUINTAS QUIJOTE	\$ 1,283.00
233	035,048	ZONA INDUSTRIAL	SAN ANDRES/FRANCISCO VILLA	\$ 1,174.00
322	039	ZONA INDUSTRIAL	SAN JORGE	\$ 957.00
181	005,014	ZONA INDUSTRIAL	SAN JUAN BAUTISTA/SAN MARCOS	\$ 1,500.00
008	017,020	ZONA INDUSTRIAL	SANTA ROSA	\$ 1,283.00

MUNICIPIO DE CHIHUAHUA
TABLA DE VALORES PARA EL EJERCICIO FISCAL 2023
VALORES UNITARIOS DE SUELO POR ZONA INDUSTRIAL


SECTOR CATASTRAL	MANZANAS	DENOMINACIÓN	NOMBRE	VALOR UNITARIO DEL SUELO \$/M2
017	002	ZONA INDUSTRIAL	SANTA ROSA	\$ 1,283.00
169	019,020	ZONA INDUSTRIAL	SANTO NIÑO	\$ 1,500.00
357	078	ZONA INDUSTRIAL	SECTOR RELOJ	\$ 783.00
416	058,091	ZONA INDUSTRIAL	SIERRA AZUL	\$ 391.00
170	011,022	ZONA INDUSTRIAL	UNIDAD TECNOLÓGICO	\$ 1,174.00
302	035,057,060,077,078	ZONA INDUSTRIAL	UNIVERSITARIA AMPLIACION	\$ 609.00
373	031	ZONA INDUSTRIAL	VALLE DORADO	\$ 239.00
232	040-043,045,047-056,058	ZONA INDUSTRIAL	VICENTE GUERRERO	\$ 1,174.00
152	090	ZONA INDUSTRIAL	ZARCO	\$ 1,044.00
153	016,017	ZONA INDUSTRIAL	ZARCO	\$ 1,044.00
230	012,015,027	ZONA INDUSTRIAL	NOMBRE DE DIOS	\$ 1,174.00
231	009-011	ZONA INDUSTRIAL	NOMBRE DE DIOS	\$ 1,837.00
232	014,040-043,049,054,058	ZONA INDUSTRIAL	NOMBRE DE DIOS	\$ 1,174.00
229	001,004,005,019,022,029	ZONA INDUSTRIAL	NOMBRE DE DIOS/FRANCISCO INDALECIO MADERO	\$ 1,174.00
081	024,025	ZONA INDUSTRIAL	ROBINSON/INTERCERAMIC/MARMOL	\$ 1,500.00



2023

Vialidades





MUNICIPIO DE CHIHUAHUA
TABLA DE VALORES PARA EL EJERCICIO FISCAL 2023
VALORES UNITARIOS DE SUELO POR VIALIDAD

SECTOR CATASTRAL	MANZANAS	NOMBRE: VIALIDAD	TRAMO	VALOR UNITARIO DEL SUELO \$/M2
071	006-009	AVENIDA 20 DE NOVIEMBRE	DE: AVENIDA CARLOS PACHECO VILLALOBOS A: CALLE 45	\$ 2,718.00
080	016,017,019	AVENIDA 20 DE NOVIEMBRE	DE: CALLE 45 A: CALLE 51	\$ 2,718.00
064	012-014	AVENIDA 20 DE NOVIEMBRE	DE: CALLE 35 A: AVENIDA CARLOS PACHECO VILLALOBOS	\$ 3,805.00
052	009,010	AVENIDA 20 DE NOVIEMBRE	DE: CALLE 31 A: CALLE 35	\$ 3,805.00
041	004,007-009	AVENIDA 20 DE NOVIEMBRE	DE: CALLE FRANCISCO IGNACIO MADERO GONZALEZ (CALLE 25) A: CALLE 31	\$ 3,805.00
028	008-011,016	AVENIDA 20 DE NOVIEMBRE	DE: AVENIDA VENUSTIANO CARRANZA GARZA(CALLE 11) A: CALLE FRANCISCO IGNACIO MADERO GONZALEZ	\$ 3,805.00
015	006,013,015,016	AVENIDA 20 DE NOVIEMBRE	DE: AVENIDA INDEPENDENCIA A: AVENIDA VENUSTIANO CARRANZA GARZA(CALLE 11)	\$ 3,805.00
035	016-019,022,023	AVENIDA 20 DE NOVIEMBRE	DE: CALLE 24 A: AVENIDA MELCHOR OCAMPO TAPIA	\$ 3,805.00
022	012-014	AVENIDA 20 DE NOVIEMBRE	DE: AVENIDA MELCHOR OCAMPO TAPIA A: CALLE OCTAVA	\$ 3,805.00
005	018,020,022,023	AVENIDA 20 DE NOVIEMBRE	DE: CALLE OCTAVA A: AVENIDA INDEPENDENCIA	\$ 3,805.00
045	018-023	AVENIDA 20 DE NOVIEMBRE	DE: CALLE 36 A: CALLE 24	\$ 3,805.00
006	001-004,007	AVENIDA 20 DE NOVIEMBRE	DE: CALLE OCTAVA A: AVENIDA INDEPENDENCIA	\$ 3,805.00
016	001,002,005	AVENIDA 20 DE NOVIEMBRE	DE: AVENIDA INDEPENDENCIA A: CALLE SEPTIMA	\$ 3,805.00
023	001-003	AVENIDA 20 DE NOVIEMBRE	DE: AVENIDA MELCHOR OCAMPO TAPIA A: CALLE OCTAVA	\$ 3,805.00
029	001,002,021	AVENIDA 20 DE NOVIEMBRE	DE: CALLE 13 A: CALLE 25	\$ 3,805.00
036	001-006	AVENIDA 20 DE NOVIEMBRE	DE: CALLE 28 A: AVENIDA MELCHOR OCAMPO TAPIA	\$ 3,805.00
042	001-003	AVENIDA 20 DE NOVIEMBRE	DE: CALLE 25 A: CALLE 29	\$ 3,805.00
046	001,003-006	AVENIDA 20 DE NOVIEMBRE	DE: CALLE 38 A: CALLE 28	\$ 3,805.00
053	001-004	AVENIDA 20 DE NOVIEMBRE	DE: CALLE 29 A: CALLE 37	\$ 3,805.00
058	053,004,030,033,035,036,023, 022	AVENIDA 20 DE NOVIEMBRE	DE: CALLE 36 A: CALLE 42	\$ 3,805.00
059	002,006,007,009,010,013,014, 015	AVENIDA 20 DE NOVIEMBRE	DE: CALLE 46 1/2 A: CALLE 38	\$ 2,718.00
065	001,002	AVENIDA 20 DE NOVIEMBRE	DE: CALLE 37 A: AVENIDA CARLOS PACHECO VILLALOBOS	\$ 3,805.00
068	002,003,005,006	AVENIDA 20 DE NOVIEMBRE	DE: CALLE 50 A: VIALIDAD CHIHUAHUA PACIFICO	\$ 2,718.00
072	001,002,038,053-059	AVENIDA 20 DE NOVIEMBRE	DE: AVENIDA CARLOS PACHECO DELGADO VILLALOBOS A: CALLE 53	\$ 2,718.00

MUNICIPIO DE CHIHUAHUA
TABLA DE VALORES PARA EL EJERCICIO FISCAL 2023
VALORES UNITARIOS DE SUELO POR VIALIDAD

SECTOR CATASTRAL	MANZANAS	NOMBRE: VIALIDAD	TRAMO	VALOR UNITARIO DEL SUELO \$/M2
073	017,018,020-023, 025,027,034,037,047	AVENIDA 20 DE NOVIEMBRE	DE: CALLE 58 A: CALLE 50	\$ 2,718.00
082	026-033,035	AVENIDA 20 DE NOVIEMBRE	DE: CALLE 64 A: CALLE 58	\$ 2,718.00
088	013	AVENIDA 20 DE NOVIEMBRE	DE: CALLE 51 A: CALLE 53	\$ 2,718.00
091	010-015	AVENIDA 20 DE NOVIEMBRE	DE: CALLE 70 A: CALLE 64	\$ 2,718.00
244	001-003	AVENIDA 20 DE NOVIEMBRE	DE: CALLE SEPTIMA A: CALLE 13	\$ 3,805.00
448	004-007,035,037,045,050, 055,057,059,062,063, 064	AVENIDA ABOLICION DE LA ESCLAVITUD	DE: AVENIDA NUEVO MILENIO A: CALLE LIBERTADORES	\$ 3,326.00
456	014,022,038,052,055,062,065,10 1,107, 117	AVENIDA ABOLICION DE LA ESCLAVITUD	DE: CALLE COLEGIO DE MIRAFLORES A: CALLE PASEO DEL ARTE	\$ 3,326.00
458	030,065,081,097,101,102, 107,108	AVENIDA ABOLICION DE LA ESCLAVITUD	DE: CALLE CORDILLERA DEL CONDOR(PROYECCION DE CALLE) A: CALLE COLEGIO DE MIRAFLORES	\$ 3,989.00
449	001,007,008,011,037,038, 040,044-046,050, 052,053,056,057,081,112	AVENIDA ABOLICION DE LA ESCLAVITUD	DE: CALLE VILLA DE ANTARES A: CALLE CAMINO DEL SOL	\$ 3,989.00
176	015	AVENIDA AGUSTIN MELGAR	DE: CALLE GENERAL PEDRO MARIA ANAYA A: AVENIDA HEROICO COLEGIO MILITAR	\$ 2,641.00
164	001-005,048	AVENIDA AGUSTIN MELGAR	DE: AVENIDA UNIVERSIDAD A: AVENIDA INSTITUTO TECNOLOGICO DE CHIHUAHUA	\$ 3,652.00
179	047,048	AVENIDA AGUSTIN MELGAR	DE: AVENIDA HEROICO COLEGIO MILITAR A: CALLE GENERAL PEDRO GARCIA ANAYA	\$ 2,641.00
180	002,004	AVENIDA AGUSTIN MELGAR	DE: AVENIDA HEROICO COLEGIO MILITAR A: CALLE RIO CUATZACOALCOS	\$ 2,641.00
191	008-010,017,018,086	AVENIDA AGUSTIN MELGAR	DE: AVENIDA IGNACIO VALLARTA A: AVENIDA INSTITUTO TECNOLOGICO DE CHIHUAHUA	\$ 3,652.00
320	009,013	AVENIDA ALEJANDRO DUMAS(DE LAS INDUSTRIAS)	DE: AVENIDA HOMERO A: CALLE GABRIEL GARCIA MARQUEZ	\$ 2,207.00
143	037,041	AVENIDA ANDRES FACUNDO CARBONEL	DE: CALLE LAGUNA DE MEXICANOS(LAGUNA DE JAMAICA) A: BOULEVARD ANTONIO ORTIZ MENA	\$ 4,468.00
104	008,011	AVENIDA ANDRES FACUNDO CARBONEL	DE: CALLE RINCON DE SAN FELIPE A: BOULEVARD ANTONIO ORTIZ MENA	\$ 4,468.00
127	001,010-015,019-026,028	AVENIDA ANDRES FACUNDO CARBONEL	DE: CALLE REPUBLICA DE BRASIL A: CALLE RINCON DE SAN FELIPE	\$ 4,468.00
130	002-008,013-016,018-021	AVENIDA ANDRES FACUNDO CARBONEL	DE: AVENIDA DE LAS AMERICAS A: CALLE REPUBLICA DE BRASIL	\$ 4,468.00
452	004	AVENIDA ANTHONY QUINN	DE: CALLE DESIERTO DE MOJAVE A: AVENIDA GUILLERMO PRIETO LUJAN(ANTES AVENIDA FRENTE REVOLUCIONARIO)	\$ 2,294.00
455	002,020,021	AVENIDA ANTHONY QUINN	DE: AVENIDA IMPERIO A: AVENIDA GUILLERMO PRIETO LUJAN	\$ 2,294.00
459	018,020,021,025,026,028, 029,033,048	AVENIDA ANTHONY QUINN	DE: AVENIDA GUILLERMO PRIETO LUJAN A: AVENIDA IMPERIO	\$ 2,294.00
451	090	AVENIDA ANTHONY QUINN	DE: CALLE DESIERTO DE MOJAVE A: AVENIDA LOS ARCOS SUR	\$ 1,283.00
100	001,006,011,012-015	AVENIDA ANTONIO DEZA Y ULLOA MURCIA	DE: CALLE EUGENIO RAMIREZ CALDERON A: JOSE GARCIA VALDEZ	\$ 4,468.00

MUNICIPIO DE CHIHUAHUA TABLA DE VALORES PARA EL EJERCICIO FISCAL 2023 VALORES UNITARIOS DE SUELO POR VIALIDAD				
SECTOR CATASTRAL	MANZANAS	NOMBRE: VIALIDAD	TRAMO	VALOR UNITARIO DEL SUELO \$/M2
101	001,004	AVENIDA ANTONIO DEZA Y ULLOA MURCIA	DE: AVENIDA SAN FELIPE EL REAL A: CALLE ANTONIO/EUGENIO RAMIREZ CALDERON	\$ 4,468.00
102	001,004,007	AVENIDA ANTONIO DEZA Y ULLOA MURCIA	DE: CALLE LUIS DE ANGOSTURAS A: AVENIDA SAN FELIPE EL REAL	\$ 4,468.00
103	001,004,007,010,013	AVENIDA ANTONIO DEZA Y ULLOA MURCIA	DE: BOULEVARD ANTONIO ORTIZ MENA A: CALLE LUIS DE ANGOSTURAS	\$ 4,468.00
104	001-003,012,014-022,024,026,028,030,031,038,050,051	AVENIDA ANTONIO DEZA Y ULLOA MURCIA	DE: CALLE ANTONIO DE MONTES BEAS Y RANGEL A: BOULEVARD ANTONIO ORTIZ MENA	\$ 4,468.00
110	006-009	AVENIDA ANTONIO DEZA Y ULLOA MURCIA	DE: AVENIDA INDEPENDENCIA A: CALLE ANDRES FACUNDO CARBONEL	\$ 4,468.00
123	001,004,005,008,009,011,012,013	AVENIDA ANTONIO DEZA Y ULLOA MURCIA	DE: AVENIDA UNIVERSIDAD A: AVENIDA ANDRES FACUNDO CARBONEL	\$ 4,468.00
350	001-006,014,020,024,034-035,040,046,080	AVENIDA ANTONIO DEZA Y ULLOA MURCIA	DE: CALLE ROGUE GONZALEZ A: CALLE ANTONIO/EUGENIO RAMIREZ CALDERON	\$ 4,468.00
099	006,008,051,052	AVENIDA ANTONIO DEZA Y ULLOA MURCIA	DE: CALLE EUGENIO RAMIREZ CALDERON A: AVENIDA INDEPENDENCIA	\$ 4,468.00
462	036,046,050,071,075,077,078,109,312	AVENIDA ARROLLO EL CALORIENTO	DE: LIMITE DE SECTOR URBANO A: AVENIDA LOS NOGALES/CIRCUITO UNIVERSITARIO	\$ 3,326.00
414	019,065,075,083,088,092,098	AVENIDA BAHIA DE SAN QUINTIN	DE: CALLE UNIVERSIDAD DE PALERMO A: AVENIDA NUEVO MILENIO	\$ 3,500.00
430	032-036,042-045,047-049,053-056,061,065,069,086,088,092,095,097,099	AVENIDA BAHIA DE SAN QUINTIN	DE: CALLE BAHIA DEL ROSARIO A: CALLE NUEVA FE	\$ 3,500.00
449	062,069,121	AVENIDA BAHIA DE SAN QUINTIN	DE: CALLE NUEVA FE A: PROLONGACIÓN AVENIDA HOMERO	\$ 3,500.00
450	001,002,004,005,007,009,013,015-019	AVENIDA BAHIA DE SAN QUINTIN	DE: AVENIDA NUEVO MILENIO A: CALLE NUEVA FE	\$ 3,500.00
249	002	AVENIDA BENITO PABLO JUAREZ GARCIA	DE: VÍAS DEL FERROCARRIL A: PERIFÉRICO VICENTE LOMBARDO TOLEDANO	\$ 1,544.00
050	009,010	AVENIDA BENITO PABLO JUAREZ GARCIA	DE: CALLE 29 A: AVENIDA CRISTOBAL COLON FONTANARROSA	\$ 3,468.00
263	001,020,099	AVENIDA BENITO PABLO JUAREZ GARCIA	DE: DERECHO VÍAS DEL FERROCARRIL A: PERIFÉRICO VICENTE LOMBARDO TOLEDANO	\$ 1,717.00
020	016,026,029,030	AVENIDA BENITO PABLO JUAREZ GARCIA	DE: BOULEVARD GUSTAVO DIAZ ORDAZ A: AVENIDA MELCHOR OCAMPO TAPIA	\$ 4,381.00
011	023-031	AVENIDA BENITO PABLO JUAREZ GARCIA	DE: AVENIDA INDEPENDENCIA A: AVENIDA VENUSTIANO CARRANZA GARZA(CALLE 11)	\$ 4,381.00
026	014-018,020-022	AVENIDA BENITO PABLO JUAREZ GARCIA	DE: AVENIDA VENUSTIANO CARRANZA GARZA(CALLE 11) A: CALLE 21	\$ 3,468.00
038	014,015,019,020,024	AVENIDA BENITO PABLO JUAREZ GARCIA	DE: CALLE 21 A: CALLE 29	\$ 3,468.00
062	007,008	AVENIDA BENITO PABLO JUAREZ GARCIA	DE: AVENIDA CRISTOBAL COLON FONTANARROSA A: AVENIDA LA JUNTA	\$ 3,468.00
002	012-051,017-019	AVENIDA BENITO PABLO JUAREZ GARCIA	DE: AVENIDA MELCHOR OCAMPO TAPIA(CALLE DECIMA) A: AVENIDA INDEPENDENCIA	\$ 4,381.00
039	001-003,025	AVENIDA BENITO PABLO JUAREZ GARCIA	DE: CALLE 19 A: CALLE MANUEL GOMEZ MORIN	\$ 3,468.00
245	001,002	AVENIDA BENITO PABLO JUAREZ GARCIA	DE: CALLE 27(MANUEL GOMEZ MORIN) A: CALLE 31	\$ 3,468.00

MUNICIPIO DE CHIHUAHUA
TABLA DE VALORES PARA EL EJERCICIO FISCAL 2023
VALORES UNITARIOS DE SUELO POR VIALIDAD

SECTOR CATASTRAL	MANZANAS	NOMBRE: VIALIDAD	TRAMO	VALOR UNITARIO DEL SUELO \$/M2
051	001,002,003	AVENIDA BENITO PABLO JUAREZ GARCIA	DE: CALLE 31 A: AVENIDA CARLOS PACHECO VILLALOBOS	\$ 3,468.00
032	005-008	AVENIDA BENITO PABLO JUAREZ GARCIA	DE: AVENIDA MIRADOR A: BOULEVARD GUSTAVO DIAZ ORDAZ	\$ 3,261.00
063	001,002	AVENIDA BENITO PABLO JUAREZ GARCIA	DE: AVENIDA CARLOS PACHECO VILLALOBOS A: CALLE 45	\$ 3,468.00
078	002,003,005	AVENIDA BENITO PABLO JUAREZ GARCIA	DE: AVENIDA DE LA JUNTA A: CALLE 51	\$ 3,468.00
079	001-003	AVENIDA BENITO PABLO JUAREZ GARCIA	DE: CALLE 45 A: CALLE 51	\$ 3,468.00
085	014-018	AVENIDA BENITO PABLO JUAREZ GARCIA	DE: CALLE 51 A: CALLE 63	\$ 1,717.00
086	001,003,004,006,014,016,017	AVENIDA BENITO PABLO JUAREZ GARCIA	DE: CALLE 51 A: CALLE 63	\$ 1,717.00
301	001,004,028,029,032,035,041,042,047,055,057,058	AVENIDA BUENAVISTA	DE: CALLE VICENTE MENDOZA A: PERIFÉRICO FRANCISCO ROSARIO ALMADA	\$ 1,609.00
302	002,006,010,013,033,043,044,056,079,080,083-085,092	AVENIDA BUENAVISTA	DE: CALLE VICENTE MENDOZA A: PERIFÉRICO FRANCISCO ROSARIO ALMADA	\$ 1,609.00
307	020,021,024,028,042,043,046,068,069,071-073,078,079	AVENIDA BUENAVISTA	DE: CALLE 94 A: PRIVADA VICENTE NESTOR MENDOZA	\$ 1,609.00
400	001,002,081	AVENIDA BUENAVISTA	DE: CALLE 94 A: CALLE 96	\$ 1,609.00
401	041,042	AVENIDA BUENAVISTA	DE: CALLE 94 A: CALLE 96	\$ 1,609.00
347	005,007-011,051,052,060,062	AVENIDA CAFETALES	DE: CIRCUITO UNIVERSITARIO A: CALLE PASEOS DE LA UNIVERSIDAD	\$ 2,641.00
317	032,034-040	AVENIDA CAMINO AL CAMPESTRE	DE: CALLE MONTANA A: BOULEVARD ANTONIO ORTIZ MENA	\$ 4,348.00
323	001-006,016,053,098,099	AVENIDA CAMINO AL CAMPESTRE	DE: CALLE MONTANA A: BOULEVARD ORTIZ MENA	\$ 4,348.00
406	051-054	AVENIDA CAMINO REAL	DE: CALLE ISLA BALEARÉS A: BOULEVARD JUAN PABLO II	\$ 924.00
449	001,012,019,032,034,037,042,043,050,052,071	AVENIDA CAMPO DEL NORTE	DE: CALLE NUEVA FE A: AVENIDA SAN MIGUEL EL GRANDE	\$ 2,207.00
071	001,002,006	AVENIDA CARLOS PACHECO VILLALOBOS	DE: AVENIDA 20 DE NOVIEMBRE A: CALLE JOSE ESTEBAN CORONADO	\$ 3,805.00
072	001,003,005,008-012,014,015,019,023	AVENIDA CARLOS PACHECO VILLALOBOS	DE: CALLE ANTONIO PONCE DE LEON A: AVENIDA 20 DE NOVIEMBRE	\$ 3,805.00
064	003,006,007,011,014,017	AVENIDA CARLOS PACHECO VILLALOBOS	DE: AVENIDA 20 DE NOVIEMBRE A: CALLE NEMESIO SANTOS DEGOLLADO	\$ 3,805.00
055	001,012,023	AVENIDA CARLOS PACHECO VILLALOBOS	DE: CALLE EDUARDO URUETA A: CALLE MARIANO SAMANIEGO DELGADO	\$ 3,805.00
056	054,004,030,033,035,036,033,033	AVENIDA CARLOS PACHECO VILLALOBOS	DE: CALLE PEDRO MEOQUI MAÑÓN A: CALLE EDUARDO URUETA	\$ 3,805.00
063	001,003,006,010,012,014	AVENIDA CARLOS PACHECO VILLALOBOS	DE: CALLE JOSE ESTEBAN CORONADO A: AVENIDA BENITO PABLO JUAREZ GARCIA	\$ 3,805.00
065	002,004,008,011,014,017,018,021	AVENIDA CARLOS PACHECO VILLALOBOS	DE: CALLE MARIANO SAMANIEGO DELGADO A: AVENIDA 20 DE NOVIEMBRE	\$ 3,805.00

MUNICIPIO DE CHIHUAHUA
TABLA DE VALORES PARA EL EJERCICIO FISCAL 2023
VALORES UNITARIOS DE SUELO POR VIALIDAD

SECTOR CATASTRAL	MANZANAS	NOMBRE: VIALIDAD	TRAMO	VALOR UNITARIO DEL SUELO \$/M2
081	026	AVENIDA CARLOS PACHECO VILLALOBOS	DE: CALLE PEDRO MEOQUI A: VÍAS DEL FERROCARRIL	\$ 3,805.00
300	002-004	AVENIDA CARLOS PACHECO VILLALOBOS	DE: VÍAS DEL FERROCARRIL A: BOULEVARD JOSE FUENTES MARES	\$ 3,805.00
326	001-003	AVENIDA CARLOS PACHECO VILLALOBOS	DE: FERROCARRILES CHIHUAHUA AL PACIFICO A: BOULEVARD JOSE FUENTES MARES	\$ 3,805.00
349	070-073,084-089,091,092	AVENIDA CARLOS PACHECO VILLALOBOS	DE: CALLE ARROYO CONCORDIA/VÍAS DEL FERROCARRIL A: CALLE 15 DE ENERO	\$ 3,805.00
429	001,013,023,033,039,040,041,049,063	AVENIDA CARLOS PACHECO VILLALOBOS	DE: CALLE ANTONIO PONCE DE LEÓN A: CALLE PEDRO MEOQUI	\$ 3,805.00
051	003,009,015,020	AVENIDA CARLOS PACHECO VILLALOBOS (ANTES CALLE FERROCARRIL)	DE: CALLE NEMESIO SANTOS DEGOLLADO SANCHEZ A: AVENIDA BENITO PABLO JUAREZ GARCIA	\$ 3,805.00
062	007,012	AVENIDA CARLOS PACHECO VILLALOBOS (ANTES FERROCARRIL)	DE: AVENIDA TEOFILO BORUNDA ORTIZ A: AVENIDA BENITO PABLO JUAREZ GARCIA	\$ 3,805.00
169	002,020,027	AVENIDA CARLOS PACHECO VILLALOBOS (AVENIDA DE LAS INDUSTRIAS)	DE: AVENIDA TEOFILO BORUNDA ORTIZ A: CALLE RIO TUTUACA	\$ 3,805.00
170	022	AVENIDA CARLOS PACHECO VILLALOBOS (AVENIDA DE LAS INDUSTRIAS)	DE: AVENIDA AGUSTIN MELGAR A: CALLE ELECTRONICA	\$ 3,805.00
174	002-014	AVENIDA CARLOS PACHECO VILLALOBOS (AVENIDA DE LAS INDUSTRIAS)	DE: CALLE CHIAPAS A: CALLE TABASCO	\$ 3,805.00
179	003,012,021,025,026	AVENIDA CARLOS PACHECO VILLALOBOS (AVENIDA DE LAS INDUSTRIAS)	DE: CALLE TABASCO A: CALLE RIO SACRAMENTO	\$ 3,805.00
407	001,002,006,008,014,019,020,091,110-112,253,254,256,257,288,314,328,330,334-037,451,454,603,616,623,631,639,649,691-693	AVENIDA CENTRAL	DE: AVENIDA TABALAOPA A: AVENIDA EQUUS	\$ 1,076.00
610	001,007,013,022,028,030-032,034,036,039-041,047,051,053,054,056,058-063,066-071,073,075-077,080,082,086,087,100	AVENIDA CLUB DE LEONES DE CHIHUAHUA	DE: CARRETERA CHIHUAHUA-ALDAMA A: BOULEVARD ROMANZZA	\$ 1,717.00
458	008,014,025,030,089-092,097,099	AVENIDA CORDILLERA BLANCA	DE: AVENIDA ABOLICION DE LA ESCLAVITUD A: AVENIDA SAN MIGUEL EL GRANDE	\$ 2,641.00
458	059,060,081,083,089-092,097,098	AVENIDA CORDILLERA NEGRA	DE: AVENIDA ABOLICION DE LA ESCLAVITUD A: AVENIDA SAN MIGUEL EL GRANDE	\$ 2,641.00
343	001,002,012,017,022,025,029,037,040,053,057,059,094,095,098,100	AVENIDA CRISTOBAL COLON FONTANARROSA	DE: AVENIDA HOMERO A: VIALIDAD LOS NOGALES/CIRCUITO UNIVERSITARIO	\$ 3,326.00
405	002,094,135,141,150,311,312	AVENIDA CRISTOBAL COLON FONTANARROSA	DE: AVENIDA LOS NOGALES A: CALLE YODO	\$ 3,326.00
461	LAS QUE APLIQUEN	AVENIDA CRISTOBAL COLON FONTANARROSA	DE: ENTRADA PARQUE INDUSTRIAL INTERMEX A: CALLE YODO (PROYECCION DE CALLE)	\$ 3,326.00
050	002,004,006,010	AVENIDA CRISTOBAL COLON FONTANARROSA	DE: AVENIDA TEOFILO BORUNDA ORTIZ A: AVENIDA BENITO PABLO JUAREZ GARCIA	\$ 4,468.00
062	001,006,007,015	AVENIDA CRISTOBAL COLON FONTANARROSA	DE: AVENIDA TEOFILO BORUNDA ORTIZ A: AVENIDA BENITO PABLO JUAREZ GARCIA	\$ 4,468.00
051	001,002,005,006,011,012	AVENIDA CRISTOBAL COLON FONTANARROSA	DE: CALLE ANTONIO ROSALES A: AVENIDA BENITO PABLO JUAREZ GARCIA	\$ 4,468.00
320	001,004,010,022-024	AVENIDA CRISTOBAL COLON FONTANARROSA	DE: AVENIDA HOMERO A: VIALIDAD LOS NOGALES	\$ 3,326.00
436	063,064	AVENIDA CRISTOBAL COLON FONTANARROSA	DE: CALLE REVOLUCION CUBANA (AVENIDA LOS ARCOS) A: AVENIDA GUILLERMO PRIETO LUJAN (AVENIDA FRENTE REVOLUCIONARIO)	\$ 3,326.00

MUNICIPIO DE CHIHUAHUA
 TABLA DE VALORES PARA EL EJERCICIO FISCAL 2023
 VALORES UNITARIOS DE SUELO POR VIALIDAD

SECTOR CATASTRAL	MANZANAS	NOMBRE: VIALIDAD	TRAMO	VALOR UNITARIO DEL SUELO \$/M2
442	030,056,093	AVENIDA CRISTOBAL COLON FONTANARROSA	DE: AVENIDA MIGUEL SIGALA A: CALLE REVOLUCION CUBANA(AVENIDA LOS ARCOS)	\$ 3,326.00
446	100,024	AVENIDA CRISTOBAL COLON FONTANARROSA	DE: VIALIDAD LOS NOGALES A: AVENIDA MIGUEL SIGALA	\$ 3,326.00
465	LAS QUE APLIQUEN	AVENIDA CRISTOBAL COLON FONTANARROSA	DE: CALLE VALLE DE PORTUGAL A: AVENIDA LEOPOLDO ENRIQUEZ	\$ 1,935.00
477	LAS QUE APLIQUEN	AVENIDA CRISTOBAL COLON FONTANARROSA	DE: LIBRAMIENTO ORIENTE A: AVENIDA LEOPOLDO ENRIQUEZ	\$ 1,935.00
411	001,002,006,021,022,051,053,071,073,087,090	AVENIDA CRISTOBAL COLON FONTANARROSA	DE: AVENIDA GUILLERMO PRIETO LUJAN A: AVENIDA TRANSFORMACION	\$ 3,326.00
457	071,072,185,186,189,194,197,266,709,710	AVENIDA CRISTOBAL COLON FONTANARROSA(CHIHUAHUA-JUAREZ)	DE: ENTRONQUE CARRETERA LIBRE JUAREZ (AVENIDA EUGENIO PRADO PROAÑO) A: CALLE RIO VAAL	\$ 1,935.00
033	001-004	AVENIDA CUAUHTÉMOC	DE: CALLE 18 A: BOULEVARD GUSTAVO DIAZ ORDAZ	\$ 3,261.00
032	002,003,008-010	AVENIDA CUAUHTÉMOC	DE: CALLE ERNESTO TALAVERA ESCANDON A: BOULEVARD GUSTAVO DIAZ ORDAZ	\$ 3,261.00
043	001-004	AVENIDA CUAUHTÉMOC	DE: CALLE ERNESTO TALAVERA ESCANDON A: CALLE MIGUEL ANGEL OLEA RODRIGUEZ	\$ 3,261.00
117	005,013,029,030-032	AVENIDA DE LA CANTERA	DE: AVENIDA GEORGE WASHINGTON A: AVENIDA RIO DE JANEIRO	\$ 4,892.00
303	012,017	AVENIDA DE LA CANTERA	DE: AVENIDA DE LA JUVENTUD(LUIS DONALDO COLOSIO MURRIETA) A: CALLE INGENIERO SERGIO MARTINEZ CUDIÑO	\$ 4,892.00
323	019,038,056,059,096	AVENIDA DE LA CANTERA	DE: AVENIDA ANTONIO ORTIZ MENA A: AVENIDA GEORGE WASHINGTON	\$ 4,892.00
350	041,045,047,048,051,052,054,056,099	AVENIDA DE LA CANTERA	DE: AVENIDA SAN FELIPE DEL REAL A: AVENIDA RIO DE JANEIRO	\$ 4,892.00
464	001,024	AVENIDA DE LA CANTERA	DE: CALLE PUENTE DE CASTILLA (ACCESO A FRACCIONAMIENTO PUENTE DE CANTERA) A: AVENIDA REAL ESCONDIDO(ENTRADA A FRACCIONAMIENTO MONTICEL)	\$ 4,892.00
325	014	AVENIDA DE LA CANTERA	DE: AVENIDA DE LA JUVENTUD(LUIS DONALDO COLOSIO MURRIETA) A: AVENIDA GEORGE WASHINGTON	\$ 4,892.00
434	001-005,008,028	AVENIDA DE LA CANTERA	DE: CALLE INGENIERO SERGIO MARTINEZ A: AVENIDA GEORGE WASHINGTON	\$ 4,892.00
447	001,003,007,049,051,057,063,064,066,071	AVENIDA DE LA CANTERA	DE: PERIFÉRICO DE LA JUVENTUD(LUIS DONALDO COLOSIO MURRIETA) A: AVENIDA MISION DEL BOSQUE	\$ 4,892.00
460	019-021,025	AVENIDA DE LA CANTERA	DE: AVENIDA TOMAS VALLES VIVAR A: CALLE PUENTE DE CASTILLA (ACCESO A FRACCIONAMIENTO PUENTE DE CANTERA)	\$ 4,892.00
463	010,040,044	AVENIDA DE LA CANTERA	DE: AVENIDA MISION DEL BOSQUE A: ENTRADA A UNIVERSIDAD DE DURANGO	\$ 4,892.00
466	001	AVENIDA DE LA CANTERA	DE: BOULEVARD LUIS H. ALVAREZ A: ENTRADA A RANCHO LA HACIENDITA	\$ 1,196.00
467	LAS QUE APLIQUEN	AVENIDA DE LA CANTERA	DE: ENTRADA A UNIVERSIDAD DE DURANGO A: BOULEVARD LUIS H. ALVAREZ	\$ 1,631.00
468	LAS QUE APLIQUEN	AVENIDA DE LA CANTERA	DE: AVENIDA REAL ESCONDIDO (ENTRADA A FRACCIONAMIENTO MONTICEL) A: ENTRADA A UNIVERSIDAD DE DURANGO	\$ 4,892.00
468	LAS QUE APLIQUEN	AVENIDA DE LA CANTERA	DE: ENTRADA A UNIVERSIDAD DE DURANGO A: BOULEVARD LUIS H. ALVAREZ	\$ 1,631.00
157	001,028-034,045-048,051	AVENIDA DE LA JUVENTUD(LUIS DONALDO COLOSIO MURRIETA)	DE: AVENIDA SILVESTRE TERRAZAS A: AVENIDA TEOFILO BORUNDA ORTIZ	\$ 3,478.00

MUNICIPIO DE CHIHUAHUA
TABLA DE VALORES PARA EL EJERCICIO FISCAL 2023
VALORES UNITARIOS DE SUELO POR VIALIDAD

SECTOR CATASTRAL	MANZANAS	NOMBRE: VIALIDAD	TRAMO	VALOR UNITARIO DEL SUELO \$/M2
344	070	AVENIDA DE LA JUVENTUD(LUIS DONALDO COLOSIO MURRIETA)	DE: CIRCUITO UNIVERSITARIO A: AVENIDA HOMERO	\$ 5,326.00
413	041,063	AVENIDA DE LA JUVENTUD(LUIS DONALDO COLOSIO MURRIETA)	DE: AVENIDA FRANCISCO VILLA A: AVENIDA JUAN ESCUTIA	\$ 6,522.00
153	026-029	AVENIDA DE LA JUVENTUD(LUIS DONALDO COLOSIO MURRIETA)	DE: AVENIDA SILVESTRE TERRAZAS A: CALLE MIGUELITOS(CALLE 12 DE OCTUBRE)	\$ 3,478.00
155	022-025,027,029,032,036	AVENIDA DE LA JUVENTUD(LUIS DONALDO COLOSIO MURRIETA)	DE: CALLE MIGUELITOS(CALLE 12 DE OCTUBRE) A: AVENIDA TEOFILO BORUNDA ORTIZ	\$ 3,478.00
251	010,018,041-043,080,090,091,092,094,101,102	AVENIDA DE LA JUVENTUD(LUIS DONALDO COLOSIO MURRIETA)	DE: CALLE CALIFORNIA A: CALLE HACIENDA DE LOS MORALES	\$ 6,522.00
303	012,054,055,056,057,065	AVENIDA DE LA JUVENTUD(LUIS DONALDO COLOSIO MURRIETA)	DE: AVENIDA DE LA CANTERA A: AVENIDA VIA SICILIA	\$ 6,522.00
314	001,011-018,023-025,027,030,031,058-060,092, 093	AVENIDA DE LA JUVENTUD(LUIS DONALDO COLOSIO MURRIETA)	DE: AVENIDA TEOFILO BORUNDA ORTIZ A: AVENIDA INSTITUTO POLITECNICO NACIONAL(CALLE 28)	\$ 5,979.00
325	008,014,023,047	AVENIDA DE LA JUVENTUD(LUIS DONALDO COLOSIO MURRIETA)	DE: AVENIDA HACIENDA DE LOS MORALES A: AVENIDA DE LA CANTERA	\$ 6,522.00
334	009,014,016,050	AVENIDA DE LA JUVENTUD(LUIS DONALDO COLOSIO MURRIETA)	DE: CALLE COLEGIO A: ARROYO LA CANTERA	\$ 6,522.00
342	029,032	AVENIDA DE LA JUVENTUD(LUIS DONALDO COLOSIO MURRIETA)	DE: CALLE BARRANCAS DEL COBRE A: AVENIDA JUAN ESCUTIA	\$ 6,522.00
342	007,013,020,029	AVENIDA DE LA JUVENTUD(LUIS DONALDO COLOSIO MURRIETA)	DE: AVENIDA JUAN ESCUTIA A: CALLE SIERRA TORRECILLAS	\$ 6,522.00
348	080	AVENIDA DE LA JUVENTUD(LUIS DONALDO COLOSIO MURRIETA)	DE: AVENIDA VIA SICILIA A: AVENIDA FRANCISCO VILLA	\$ 6,522.00
414	006,013,015,017	AVENIDA DE LA JUVENTUD(LUIS DONALDO COLOSIO MURRIETA)	DE: CALLE SAN JUANITO A: CALLE URUACHI	\$ 6,522.00
427	015	AVENIDA DE LA JUVENTUD(LUIS DONALDO COLOSIO MURRIETA)	DE: AVENIDA JUAN ESCUTIA A: CALLE NIRVANA	\$ 5,326.00
427	013,021,028	AVENIDA DE LA JUVENTUD(LUIS DONALDO COLOSIO MURRIETA)	DE: CALLE NIRVANA A: CALLE RAMON ERNESTO BETANCES	\$ 6,522.00
445	001,003,013,021,022,042	AVENIDA DE LA JUVENTUD(LUIS DONALDO COLOSIO MURRIETA)	DE: CALLE BARRANCAS DEL COBRE A: PLAZA CONTRY (LIMITE DE SECTOR)	\$ 6,522.00
447	003,005-007,081,084,085	AVENIDA DE LA JUVENTUD(LUIS DONALDO COLOSIO MURRIETA)	DE: ARROYO LA CANTERA A: CALLE VALLE REAL(PROYECCION DE CALLE)	\$ 6,522.00
130	001-005,010, 012-014	AVENIDA DE LAS AMERICAS	DE: AVENIDA GEORGE WASHINGTON A: AVENIDA FRANCISCO VILLA	\$ 4,468.00
143	005-009,011,030,051-053,056	AVENIDA DE LAS AMERICAS	DE: AVENIDA FRANCISCO VILLA A: AVENIDA UNIVERSIDAD	\$ 4,468.00
183	030-035	AVENIDA DE LAS AMERICAS	DE: CALLE REPUBLICA DE BOLIVIA A: AVENIDA JOSE MARIA IGLESIAS INZAURRAGA	\$ 4,457.00
186	004-006,015,018,023	AVENIDA DE LAS AMERICAS	DE: AVENIDA GEORGE WASHINGTON A: CALLE REPUBLICA DE BOLIVIA	\$ 4,457.00
191	083-085	AVENIDA DE LAS AMERICAS	DE: CALLE JOSE MARTI PEREZ A: AVENIDA IGNACIO VALLARTA	\$ 4,468.00
192	059-063,065-068	AVENIDA DE LAS AMERICAS	DE: AVENIDA JOSE MARIA IGLESIAS A: CALLE JOSE MARTI PEREZ	\$ 4,468.00
170	001,002	AVENIDA DE LAS INDUSTRIAS	DE: AVENIDA AGUSTIN MELGAR A: CALLE MERCURIO	\$ 2,935.00

MUNICIPIO DE CHIHUAHUA
TABLA DE VALORES PARA EL EJERCICIO FISCAL 2023
VALORES UNITARIOS DE SUELO POR VIALIDAD

SECTOR CATASTRAL	MANZANAS	NOMBRE: VIALIDAD	TRAMO	VALOR UNITARIO DEL SUELO \$/M2
171	001,002,004	AVENIDA DE LAS INDUSTRIAS	DE: CALLE SICOMORO A: CALLE PINO	\$ 2,935.00
311	001-010,018,045	AVENIDA DE LAS INDUSTRIAS	DE: CALLE 17 DE JUNIO A: CALLE VICENTE GUERRERO	\$ 2,935.00
229	004,005	AVENIDA DE LAS INDUSTRIAS	DE: CALLE SICOMORO A: AVENIDA IGNACIO ZARAGOZA	\$ 2,935.00
230	012,015,027	AVENIDA DE LAS INDUSTRIAS	DE: AVENIDA IGNACIO ZARAGOZA A: CALLE PINABETE	\$ 2,935.00
231	004,005,007,009,010,011	AVENIDA DE LAS INDUSTRIAS	DE: CALLE 17 DE OCTUBRE (PROYECCION DE CALLE) A: CALLE RIO AROS	\$ 2,935.00
232	043,049,054,058	AVENIDA DE LAS INDUSTRIAS	DE: CALLE RIO AROS A: AVENIDA JUAN ESCUTIA	\$ 2,935.00
233	004,005,014,025-027,035,048,062-064,069,070	AVENIDA DE LAS INDUSTRIAS	DE: AVENIDA JUAN ESCUTIA A: CALLE 17 DE JUNIO	\$ 2,935.00
269	001,004,007,010,013,016,019,022,025,028,031,034,037,039,041,043,045,047,049,051,053,056,058,060,061,066,077,079,089	AVENIDA DE LAS INDUSTRIAS	DE: CALLE VICENTE GUERRECA A: AVENIDA HOMERO	\$ 2,935.00
310	036-046,049,052	AVENIDA DE LAS INDUSTRIAS	DE: CALLE 17 DE JUNIO A: CALLE VICENTE GUERRERO	\$ 2,935.00
312	001,008,010,015,020,023,026,029,032,035	AVENIDA DE LAS INDUSTRIAS	DE: CALLE RODOLFO FIERRO A: CALLE 17 DE JUNIO	\$ 2,935.00
318	061,066,073,074	AVENIDA DE LAS INDUSTRIAS	DE: AVENIDA VICTOR HUGO A: AVENIDA FEDOR MIJAILOVICH DOSTOYEVSKI	\$ 2,935.00
338	060,063,064	AVENIDA DE LAS INDUSTRIAS	DE: AVENIDA FEDOR DOSTOYEVSKI A: AVENIDA LOS NOGALES	\$ 2,935.00
419	045,046,050,051,089	AVENIDA DE LAS INDUSTRIAS	DE: CALLE GABRIEL GARCIA MARQUEZ A: VIALIDAD LOS NOGALES	\$ 2,935.00
422	036,038,040,043,074,089,098,099	AVENIDA DE LAS INDUSTRIAS	DE: VIALIDAD LOS NOGALES A: AVENIDA LOS PORTALES	\$ 2,935.00
425	069,073,074,076,081,085	AVENIDA DE LAS INDUSTRIAS	DE: CALLE DE LOS PORTALES A: AVENIDA LOS ARCOS SUR	\$ 2,935.00
437	001,002,031,032	AVENIDA DE LAS INDUSTRIAS	DE: CALLE MINA RONCEVALLES A: CALLE MINA MOCTEZUMA	\$ 2,935.00
438	013,014,024,033,041,058,069,070,076,081	AVENIDA DE LAS INDUSTRIAS	DE: CALLE MINA MOCTEZUMA A: AVENIDA GUILLERMO PRIETO LUJAN(AVENIDA FRENTE REVOLUCIONARIO)	\$ 2,935.00
452	034,036,037	AVENIDA DE LAS INDUSTRIAS	DE: CALLE DESIERTO DE MOJAVE A: AVENIDA GUILLERMO PRIETO LUJAN(ANTES AVENIDA FRENTE REVOLUCIONARIO)	\$ 2,935.00
451	030	AVENIDA DE LAS INDUSTRIAS	DE: AVENIDA ARCOS SUR A: CALLE DESIERTO DE MOJAVE	\$ 2,935.00
268	171,172,174,175,178,179,181-186	AVENIDA DEL CARRUAJE	DE: BOULEVARD JUAN PABLO II A: CALLE LOS ANGELES	\$ 1,435.00
270	001,002,008,013,014,022-029,065-068,091	AVENIDA DEL CARRUAJE	DE: CALLE GUADALUPE GALLARDO A: CALLE LOS ANGELES	\$ 1,435.00
300	003,005,007	AVENIDA DEPORTIVA SUR	DE: BOULEVARD JUAN PABLO II A: BOULEVARD JOSE FUENTES MARES	\$ 3,805.00
411	002-005,009-011,020,022,061,062,107,108,120,121,131,149,154,161,171,172,174-177,193,195,197,198,206,207,211	AVENIDA DESARROLLO(AVENIDA JARDINES DEL SOL)	DE: AVENIDA CRISTOBAL COLON FONTANARROSA A: AVENIDA DE LAS INDUSTRIAS	\$ 2,294.00

MUNICIPIO DE CHIHUAHUA TABLA DE VALORES PARA EL EJERCICIO FISCAL 2023 VALORES UNITARIOS DE SUELO POR VIALIDAD				
SECTOR CATASTRAL	MANZANAS	NOMBRE: VIALIDAD	TRAMO	VALOR UNITARIO DEL SUELO \$/M2
455	101-103,105,106,114-116,120,121,130-132,138,140-42,149	AVENIDA DESARROLLO(AVENIDA JARDINES DEL SOL)	DE: CALLE REY FERNANDO V A: CALLE DE LA REALEZA	\$ 2,294.00
461	005,008,011,013,031,047,056,092,098,100,141,142,151,159,161,162,166-168,211	AVENIDA DESARROLLO(PROLONGACION)	DE: AVENIDA CRISTOBAL COLON FONTANARROSA A: LIMITE DE SECTOR URBANO	\$ 2,294.00
101	003,007-010,012	AVENIDA DIVISION DEL NORTE	DE: CALLE JUAN ANTONIO TRASVIÑA Y RETES A: CALLE ANTONIO DE MONTES BEAS Y RANGEL	\$ 4,468.00
124	001-003	AVENIDA DIVISION DEL NORTE	DE: CALLE ANDRES FACUNDO CARBONEL A: AVENIDA UNIVERSIDAD	\$ 4,468.00
125	006,008,009,010,012	AVENIDA DIVISION DEL NORTE	DE: AVENIDA PASCUAL OROZCO A: AVENIDA UNIVERSIDAD	\$ 4,468.00
141	001-004	AVENIDA DIVISION DEL NORTE	DE: AVENIDA UNIVERSIDAD A: CALLE MANUEL GOMEZ MORIN(CALLE 27)	\$ 2,641.00
142	001	AVENIDA DIVISION DEL NORTE	DE: AVENIDA UNIVERSIDAD A: AVENIDA INSTITUTO TECNOLOGICO DE CHIHUAHUA	\$ 2,641.00
162	024,028,032,038	AVENIDA DIVISION DEL NORTE	DE: CALLE MANUEL GOMEZ MORIN(CALLE 27) A: INSTITUTO TECNOLOGICO DE CHIHUAHUA	\$ 2,641.00
169	001,002,010-012	AVENIDA DIVISION DEL NORTE	DE: INSTITUTO TECNOLOGICO DE CHIHUAHUA A: ESTACION DE FERROCARRILES NACIONALES DE MEXICO	\$ 2,641.00
111	001-003	AVENIDA DIVISION DEL NORTE	DE: CALLE ANTONIO DE MONTES BEAS Y RANGEL A: CALLE ANDRES FACUNDO CARBONEL	\$ 4,468.00
404	001,002,006,010,011,101-110,150-157,194-202	AVENIDA EQUUS	DE: DERECHO DE VÍA DE FERROCARRIL A: PASEO DEL CORCEL	\$ 1,674.00
406	001,023	AVENIDA EQUUS	DE: CALLE ISLA TIBURON A: CALLE ISLA BALEARES	\$ 1,674.00
407	576,578,579,582,583,585,590,596,597,599,601-606,693,702,706,707,766,773,780	AVENIDA EQUUS	DE: CALLE PUNTA BARRANCO AZUL A: PERIFÉRICO ROSARIO ALMADA	\$ 1,076.00
408	123,133,172,173,179	AVENIDA EQUUS	DE: AVENIDA PASEOS DEL PASTIZAL A: CALLE PASEO DEL CORCEL	\$ 1,674.00
490	LAS QUE APLIQUEN	AVENIDA EQUUS	DE: CALLE PUNTA BARRANCO AZUL A: PERIFÉRICO ROSARIO ALMADA	\$ 1,076.00
174	002-015,017-028	AVENIDA ESTADO DE HIDALGO	DE: AVENIDA CARLOS PACHECO VILLALOBOS(AVENIDA DE LAS INDUSTRIAS) A: CALLE TABASCO	\$ 1,609.00
179	001-003	AVENIDA ESTADO DE HIDALGO	DE: CALLE ESTADO DE TABASCO A: CALLE ESTADO DE YUCATAN	\$ 1,609.00
457	LAS QUE APLIQUEN	AVENIDA EUGENIO PRADO PROAÑO	DE: AVENIDA CRISTOBAL COLON FONTANARROSA (CHIHUAHUA-JUAREZ) A: CALLE RIO NILO	\$ 957.00
315	001,002,026,027	AVENIDA FEDOR MIJAILOVICH DOSTOYEVSKI	DE: CALLE CHARLES MORGAN A: CALLE PEDRO DANTE	\$ 2,294.00
318	003,015,023,024,037,054-056,061	AVENIDA FEDOR MIJAILOVICH DOSTOYEVSKI	DE: CALLE PEDRO DANTE A: AVENIDA DE LAS INDUSTRIAS	\$ 2,294.00
320	015,082,091-099	AVENIDA FEDOR MIJAILOVICH DOSTOYEVSKI	DE: CALLE RUDYARD KYPLING A: CALLE CANTILLO	\$ 2,294.00
320	015,082,091-099	AVENIDA FEDOR MIJAILOVICH DOSTOYEVSKI	DE: CALLE RUDYARD KIPLING A: CALLE CANTILLO	\$ 2,294.00
338	012,023,036,037,052,053,057,058,060,062,063,065-068	AVENIDA FEDOR MIJAILOVICH DOSTOYEVSKI	DE: CALLE CANTILLO A: DE LAS INDUSTRIAS	\$ 2,294.00
419	036,037,041,049,050,060,061,065-068,070	AVENIDA FEDOR MIJAILOVICH DOSTOYEVSKI	DE: AVENIDA DE LAS INDUSTRIAS A: AVENIDA VENCEREMOS	\$ 2,294.00

MUNICIPIO DE CHIHUAHUA				
TABLA DE VALORES PARA EL EJERCICIO FISCAL 2023				
VALORES UNITARIOS DE SUELO POR VIALIDAD				
SECTOR CATASTRAL	MANZANAS	NOMBRE: VIALIDAD	TRAMO	VALOR UNITARIO DEL SUELO \$/M2
420	001,003,005,006,046	AVENIDA FEDOR MIJAILOVICH DOSTOYEVSKI	DE: AVENIDA VENCEREMOS(CALLE 41) A: CALLE MONTE CLAVEL	\$ 2,294.00
421	044,045,047-049	AVENIDA FEDOR MIJAILOVICH DOSTOYEVSKI	DE: AVENIDA VENCEREMOS(CALLE 41) A: CALLE MONTE CLAVEL	\$ 2,294.00
439	001,002,004-007,022,023,025,028,031,046-048,061-064,097	AVENIDA FEDOR MIJAILOVICH DOSTOYEVSKI	DE: CALLE MONTE CLAVEL A: VIALIDAD SACRAMENTO	\$ 2,294.00
410	001, 096, 097	AVENIDA FEDOR MIJALOVICH DOSTOYEVSKI	DE: CALLE MONTE CLAVEL A: CALLE MONTE EVEREST	\$ 2,294.00
112	001,007,008,010,012,013,015-018,020,021,023,027-030	AVENIDA FRANCISCO HERMAN GLANDORFF	DE: BOULEVARD ANTONIO ORTIZ MENA A: AVENIDA PASCUAL OROZCO	\$ 4,565.00
241	025,027,029,031	AVENIDA FRANCISCO HERMAN GLANDORFF	DE: BOULEVARD ANTONIO ORTIZ MENA A: CALLE FERNANDO DE BORJA	\$ 4,565.00
130	014-017	AVENIDA FRANCISCO VILLA	DE: AVENIDA DE LAS AMERICAS A: CALLE CENTENARIO	\$ 5,022.00
342	002,017, 034, 038, 043,044, 054-056	AVENIDA FRANCISCO VILLA	DE: TORRE LUMINA A: CALLE TOMAS DE ZIGARRAN	\$ 5,022.00
348	008,010,011,030,033,034,050, 071,074,080	AVENIDA FRANCISCO VILLA	DE: AVENIDA DE LA JUVENTUD(LUIS DONALDO COLOSIO MURRIETA) A: AVENIDA DE LAS AGUILAS	\$ 5,022.00
127	005-007,018	AVENIDA FRANCISCO VILLA	DE: CALLE CENTENARIO A: CALLE LAGUNA DE MEXICANOS	\$ 5,022.00
143	005-010,033-035,037-040, 044-047	AVENIDA FRANCISCO VILLA	DE: AVENIDA DE LAS AMERICAS A: AVENIDA INSURGENTES	\$ 5,022.00
183	028-030,34,035	AVENIDA FRANCISCO VILLA	DE: CALLE REPUBLICA DE BOLIVIA A: AVENIDA DE LAS AMERICAS	\$ 5,022.00
186	002-005,023,026-030,046,058, 065,067-069,076	AVENIDA FRANCISCO VILLA	DE: AVENIDA DE LAS AGUILAS A: CALLE REPUBLICA DE BOLIVIA	\$ 5,022.00
413	041-043,054	AVENIDA FRANCISCO VILLA	DE: AVENIDA DE LA JUVENTUD LUIS DONALDO COLOSIO MURRIETA A: CALLE IZALCO	\$ 5,022.00
445	001,002,004-007,010,011,013,022,210	AVENIDA FRANCISCO VILLA	DE: AVENIDA DE LA JUVENTUD(LUIS DONALDO COLOSIO MURRIETA) A: ENTRADA A TORRE CENIT	\$ 5,022.00
066	001	AVENIDA FRANCISCO ZARCO MATEOS	DE: AVENIDA INSTITUTO POLITECNICO NACIONAL(CALLE 28) A: CALLE AMADO NERVO ORDAZ(CALLE 26)	\$ 3,261.00
145	019,020,056,057	AVENIDA FRANCISCO ZARCO MATEOS	DE: CALLE 36 A: AVENIDA POLITECNICO NACIONAL(ANTES CALLE 28)	\$ 3,261.00
057	001	AVENIDA FRANCISCO ZARCO MATEOS	DE: CALLE ERNESTO TALAVERA ESCANDON A: CALLE 26	\$ 3,261.00
131	009-011	AVENIDA FRANCISCO ZARCO MATEOS	DE: CALLE GUILLERMO PRIETO A: CALLE ERNESTO TALAVERA ESCANDON	\$ 3,261.00
144	001-003,020,023,025-027, 030-032	AVENIDA FRANCISCO ZARCO MATEOS	DE: CALLE 64 A: CALLE LUCRECIA CASAVANTES	\$ 3,261.00
146	017,018,020	AVENIDA FRANCISCO ZARCO MATEOS	DE: AVENIDA POLITECNICO NACIONAL(ANTES CALLE 28) A: CALLE GUILLERMO PRIETO	\$ 3,261.00
152	087-089,091,092	AVENIDA FRANCISCO ZARCO MATEOS	DE: CALLE 46(LIRIOS) A: CALLE 54	\$ 3,261.00
268	LAS QUE APLIQUEN	AVENIDA FUERZA AEREA MEXICANA	DE: DERECHO DE VIAS DE FERROCARRIL A: BOULEVARD JUAN PABLO II	\$ 1,283.00
271	002,003,014,015,047,052	AVENIDA FUERZA AEREA MEXICANA	DE: DERECHOS DE VIA DE FERROCARRIL A: RIO SACRAMENTO	\$ 1,283.00

MUNICIPIO DE CHIHUAHUA
TABLA DE VALORES PARA EL EJERCICIO FISCAL 2023
VALORES UNITARIOS DE SUELO POR VIALIDAD

SECTOR CATASTRAL	MANZANAS	NOMBRE: VIALIDAD	TRAMO	VALOR UNITARIO DEL SUELO \$/M2
272	001-003,007	AVENIDA FUERZA AEREA MEXICANA	DE: RIO CHUVISCAR A: CALLE LUIS AGUILAR SALAZAR	\$ 1,283.00
500	013,016,017	AVENIDA FUERZA AEREA MEXICANA	DE: ARROYO SAN DIEGO A: CARRETERA CHIHUAHUA-ALDAMA	\$ 1,283.00
502	027	AVENIDA FUERZA AEREA MEXICANA	DE: ARROYO SAN DIEGO A: CARRETERA CHIHUAHUA-ALDAMA	\$ 1,283.00
526	008-011, 014-017,020-023, 026-029, 038-041,045-047, 050,051,054,057-059, 061-062,062,065-067,070-073, 076-080,083-085-088-091	AVENIDA FUERZA AEREA MEXICANA	DE: VALLE DE TULE A: CARRETERA CHIHUAHUA-ALDAMA	\$ 1,283.00
117	012-016	AVENIDA GEORGE WASHINGTON	DE: AVENIDA DE LA CANTERA A: CALLE ANTONIO DE MONTES BEAS	\$ 3,728.00
130	010	AVENIDA GEORGE WASHINGTON	DE: AVENIDA DE LAS AMERICAS A: CALLE ANTONIO DE MONTES BEAS Y RANGEL	\$ 3,728.00
186	011, 014, 016-018, 025, 073, 074	AVENIDA GEORGE WASHINGTON	DE: AVENIDA DE LAS AGUILAS A: AVENIDA DE LAS AMERICAS	\$ 3,728.00
303	004, 009, 010, 016,060	AVENIDA GEORGE WASHINGTON	DE: AVENIDA DE LAS AGUILAS A: CALLE INDUSTRIA MEXICANA	\$ 3,728.00
323	068,067,071,096	AVENIDA GEORGE WASHINGTON	DE: CALLE CUMBRES DEL VESUBIO A: AVENIDA DE LA CANTERA	\$ 3,728.00
325	003-008,012,014,020,031,034, 035,041,047	AVENIDA GEORGE WASHINGTON	DE: AVENIDA DE LA JUVENTUD(LUIS DONALDO COLOSIO MURRIETA) A: AVENIDA DE LA CANTERA	\$ 3,728.00
334	008,009,011,014	AVENIDA GEORGE WASHINGTON	DE: CALLE DE LOS MONTES ALTOS A: PERIFÉRICO DE LA JUVENTUD(LUIS DONALDO COLOSIO MURRIETA)	\$ 5,674.00
434	001,002,013,019,027	AVENIDA GEORGE WASHINGTON	DE: AVENIDA DE LA CANTERA A: AVENIDA JUAN ANTONIO TRASVIÑA Y RETES	\$ 3,728.00
423	001,018,029,062,068,096, 104,106,108	AVENIDA GUILLERMO PRIETO LUJAN	DE: CALLE PUERTA LABRADA A: AVENIDA ANTHONY QUINN(ANTES CALLE ARCOS DE LA ESTRELLA)	\$ 2,435.00
461	002,023,037,040,046	AVENIDA GUILLERMO PRIETO LUJAN	DE: LIMITE DE SECTOR URBANO A: AVENIDA CRISTOBAL COLON FONTANARROSA	\$ 2,435.00
436	055-057,063,065,071,074, 078,083-087,093	AVENIDA GUILLERMO PRIETO LUJAN	DE: AVENIDA CRISTOBAL COLON FONTANARROSA A: CALLE PUERTA LABRADA(CALLE GRAFITO)	\$ 2,435.00
411	073	AVENIDA GUILLERMO PRIETO LUJAN(ANTES AVENIDA FRENTE REVOLUCIONARIO)	DE: AVENIDA CRISTOBAL COLON FONTANARROSA A: CALLE OLIVAR DE OSTIA	\$ 2,435.00
444	080-084	AVENIDA GUILLERMO PRIETO LUJAN(ANTES AVENIDA FRENTE REVOLUCIONARIO)	DE: CALLE OLIVAR DE OSTIA A: AVENIDA HIDROELECTRICA CHICOACEN	\$ 2,435.00
452	001,002,004,006,015,018, 025,029,030,034, 037	AVENIDA GUILLERMO PRIETO LUJAN(ANTES AVENIDA FRENTE REVOLUCIONARIO)	DE: AVENIDA ANTHONY QUINN A: AVENIDA DE LAS INDUSTRIAS	\$ 2,435.00
455	002,004,005,007,009,011, 014,040,045,057, 058	AVENIDA GUILLERMO PRIETO LUJAN(ANTES AVENIDA FRENTE REVOLUCIONARIO)	DE: AVENIDA ANTHONY QUINN A: CALLE DE LA REALEZA	\$ 2,435.00
459	001,002,009,012,017,018	AVENIDA GUILLERMO PRIETO LUJAN(ANTES AVENIDA FRENTE REVOLUCIONARIO)	DE: AVENIDA HIDROELECTRICA CHICOACEN A: AVENIDA ANTHONY QUINN	\$ 2,435.00
438	054,073,080,081,091	AVENIDA GUILLERMO PRIETO LUJAN(ANTES AVENIDA FRENTE REVOLUCIONARIO)	DE: AVENIDA DE LAS INDUSTRIAS A: AVENIDA VENCEREMOS	\$ 2,435.00
160	001,002,007,008,015,016,030, 031,033,039,041,043,048,091, 093,095,192,201,205,206,211, 215,302,469	AVENIDA HACIENDA REAL	DE: AVENIDA TRES PRESAS A: AVENIDA TEOFILO BORUNDA ORTIZ	\$ 4,174.00
265	001,006,031,053,054	AVENIDA HACIENDAS DEL VALLE	DE: ACCESO A FRACCIONAMIENTO LOMAS DEL VALLE II A: AVENIDA DE LA JUVENTUD(LUIS DONALDO COLOSIO MURRIETA)	\$ 6,098.00

MUNICIPIO DE CHIHUAHUA
TABLA DE VALORES PARA EL EJERCICIO FISCAL 2023
VALORES UNITARIOS DE SUELO POR VIALIDAD

SECTOR CATASTRAL	MANZANAS	NOMBRE: VIALIDAD	TRAMO	VALOR UNITARIO DEL SUELO \$/M2
251	020,029,080,090,091	AVENIDA HACIENDAS DEL VALLE	DE: AVENIDA RIO DE JANEIRO A: AVENIDA TOMAS VALLES VIVAR	\$ 6,098.00
176	001,002,015,016	AVENIDA HEROICO COLEGIO MILITAR	DE: AVENIDA AGUSTIN MELGAR A: ARROYO EL MIMBRE{ARROYO SACRAMENTO}	\$ 1,815.00
179	006,013,014,024,035,037,044	AVENIDA HEROICO COLEGIO MILITAR	DE: CALLE YUCATAN A: AVENIDA AGUSTIN MELGAR	\$ 1,815.00
180	001,002,004	AVENIDA HEROICO COLEGIO MILITAR	DE: CALLE RIO SACRAMENTO A: CALLE MANUEL AGUILAR SAENZ	\$ 1,815.00
181	002,005,022,023,025	AVENIDA HEROICO COLEGIO MILITAR	DE: CALLE DOCTOR LUIS ESTABILLO MUÑOZ A: ARROYO EL MIMBRE{ARROYO SACRAMENTO}	\$ 1,815.00
234	006,012,016,020,024,028,043,049,053,068	AVENIDA HEROICO COLEGIO MILITAR	DE: CALLE PABLO PORTILLO A: CALLE CULTURA POPULAR	\$ 1,815.00
235	001,003-009,013,014,018,019,022,023,053,064,076,079	AVENIDA HEROICO COLEGIO MILITAR	DE: AVENIDA JUAN ESCUTIA A: CALLE 21 DE MAYO O CALLE SOLDADORES	\$ 1,815.00
237	001-003,006,008,009,015,016	AVENIDA HEROICO COLEGIO MILITAR	DE: PRIVADA ALVARO OBREGON A: CALLE MONTE TAURO	\$ 1,935.00
238	001,005,007,009,012,015,019,021,025,033,034	AVENIDA HEROICO COLEGIO MILITAR	DE: ARROYO EL MIMBRE{ARROYO SACRAMENTO} A: CALLE JUAN DE LA BARRERA	\$ 2,294.00
239	001,002,005,007,008,010,012-014,017,018,021,025	AVENIDA HEROICO COLEGIO MILITAR	DE: ARROYO EL MIMBRE{ARROYO SACRAMENTO} A: AVENIDA JUAN ESCUTIA{CALLE JUAN DE LA BARRERA}	\$ 1,815.00
248	001,011,019,020,029,040,041,052,055,074,075,084,092	AVENIDA HEROICO COLEGIO MILITAR	DE: CALLE 21 DE MAYO A: CALLE PAULO PORTILLO	\$ 1,815.00
412	008,016,020,043,044	AVENIDA HEROICO COLEGIO MILITAR	DE: CALLE MONTE TAURO A: CALLE MONTE ORIZABA	\$ 1,815.00
236	001,002,004,005,006,009	AVENIDA HEROICO COLEGIO MILITAR	DE: AVENIDA JUAN ESCUTIA A: PRIVADA DE ALVARO OBREGON	\$ 1,815.00
411	025,061,121,126,131,142,177	AVENIDA HIDROELECTRICA CHICOACEN	DE: AVENIDA IMPERIO A: AVENIDA TRANSFORMACION	\$ 1,435.00
422	079-081	AVENIDA HIDROELECTRICA CHICOACEN	DE: VIALIDAD LOS NOGALES A: CALLE PROGRESO	\$ 1,435.00
423	001-009,013,017,048,058,059,068,071,073,074,091-093,110	AVENIDA HIDROELECTRICA CHICOACEN	DE: CALLE COLONIAS POPULARES A: AVENIDA GUILLERMO PRIETO LUJAN{ANTES AVENIDA FRENTE REVOLUCIONARIO}	\$ 1,435.00
424	001-003,008,013,014,022,051-053	AVENIDA HIDROELECTRICA CHICOACEN	DE: CALLE ROMERO A: CALLE ARCOS DEL CARRUSEL	\$ 1,435.00
444	004,005,008,009,012,014,038	AVENIDA HIDROELECTRICA CHICOACEN	DE: AVENIDA GUILLERMO PRIETO LUJAN A: AVENIDA IMPERIO	\$ 2,435.00
446	052,053,054,101	AVENIDA HIDROELECTRICA CHICOACEN	DE: VIALIDAD LOS NOGALES A: CALLE HIDROELECTRICA AGUA MILPA	\$ 1,435.00
459	001,004-007,043-047	AVENIDA HIDROELECTRICA CHICOACEN	DE: AVENIDA GUILLERMO PRIETO LUJAN{ANTES AVENIDA FRENTE REVOLUCIONARIO} A: AVENIDA IMPERIO	\$ 1,435.00
344	070	AVENIDA HOMERO	DE: AVENIDA SAN MIGUEL EL GRANDE A: PERIFÉRICO DE LA JUVENTUD{LUIS DONALDO COLOSIO MURRIETA}	\$ 2,641.00
234	061,062	AVENIDA HOMERO	DE: AVENIDA VENCEREMOS A: CALLE CULTURA POPULAR	\$ 1,717.00
269	077,079	AVENIDA HOMERO	DE: CALLE DORADOS DE VILLA A: CALLE REVOLUCION{VIAS DEL FERROCARRIL}	\$ 1,717.00
275	001,095	AVENIDA HOMERO	DE: AVENIDA INSTITUTO TECNOLOGICO DE CHIHUAHUA A: CALLE RAMON CORDOVA	\$ 1,717.00

MUNICIPIO DE CHIHUAHUA
TABLA DE VALORES PARA EL EJERCICIO FISCAL 2023
VALORES UNITARIOS DE SUELO POR VIALIDAD

SECTOR CATASTRAL	MANZANAS	NOMBRE: VIALIDAD	TRAMO	VALOR UNITARIO DEL SUELO \$/M2
276	082,083	AVENIDA HOMERO	DE: CALLE RAMON CORDOVA A: CALLE 2 DE OCTUBRE(PROYECCION DE CALLE)	\$ 1,717.00
278	082,083	AVENIDA HOMERO	DE: CALLE 2 DE OCTUBRE(PROYECCION DE CALLE) A: CALLE PASCUAL OROZCO	\$ 1,717.00
279	088	AVENIDA HOMERO	DE: CALLE PASCUAL OROZCO A: CALLE DORADOS DE VILLA (PROYECCION DE CALLE)	\$ 1,717.00
320	004,008,009,013	AVENIDA HOMERO	DE: AVENIDA CRISTOBAL COLON FONTANARROSA A: DERECHO DE VIAS DE FERROCARRIL	\$ 1,717.00
341	002,015,029,052	AVENIDA HOMERO	DE: CALLE VALLADOLID(PROYECCION DE CALLE) A: INSTITUTO TECNOLOGICO DE CHIHUAHUA	\$ 2,641.00
343	001	AVENIDA HOMERO	DE: CALLE PASEOS DE LA UNIVERSIDAD A: AVENIDA CRISTOBAL COLON FONTANARROSA	\$ 2,641.00
420	077,079-082,086,088,089	AVENIDA HOMERO	DE: AVENIDA VENCEREMOS(CALLE 41) A: CALLE MONTE ALBAN	\$ 1,717.00
191	023,024,032,033,049,051,066,067,080,081,082,085,056	AVENIDA IGNACIO VALLARTA	DE: AVENIDA AGUSTIN MELGAR(AVENIDA DE LAS AMERICAS) A: CALLE PINO	\$ 4,468.00
218	003,004,008,009,018,019,028,029,042,043,046,059,060,063	AVENIDA IGNACIO VALLARTA	DE: CALLE PINO A: AVENIDA IGNACIO ZARAGOZA	\$ 4,468.00
225	004,008-010,026-030,032,034,045	AVENIDA IGNACIO VALLARTA	DE: AVENIDA IGNACIO ZARAGOZA A: CALLE BETECHI	\$ 4,468.00
218	001-004	AVENIDA IGNACIO ZARAGOZA	DE: CALLE JOSE MARTI PEREZ A: AVENIDA INSTITUTO TECNOLOGICO DE CHIHUAHUA	\$ 2,935.00
219	001,003-011	AVENIDA IGNACIO ZARAGOZA	DE: AVENIDA JOSE MARIA IGLESIAS INZAURRAGA A: CALLE JOSE MARTI PEREZ	\$ 2,935.00
225	010,012,013,034	AVENIDA IGNACIO ZARAGOZA	DE: CALLE JOSE MARTI PEREZ A: AVENIDA INSTITUTO TECNOLOGICO DE CHIHUAHUA	\$ 2,935.00
226	046-056	AVENIDA IGNACIO ZARAGOZA	DE: AVENIDA JOSE MARIA IGLESIAS INZAURRAGA A: CALLE JOSE MARTI PEREZ	\$ 2,935.00
229	001,004,005,008,009,011,012,015,028,029,034,037	AVENIDA IGNACIO ZARAGOZA	DE: AVENIDA INSTITUTO TECNOLOGICO DE CHIHUAHUA A: DERECHO DE VIAS DE FERROCARRILES	\$ 2,935.00
230	009,010,012,016-020,023,025,029-031,040,041,044,045	AVENIDA IGNACIO ZARAGOZA	DE: AVENIDA DE LAS INDUSTRIAS A: AVENIDA INSTITUTO TECNOLOGICO DE CHIHUAHUA	\$ 2,935.00
411	025,142,149,161,167,177,187,189,193	AVENIDA IMPERIO	DE: CALLE OLIVAR DE OSTIA A: CALLE REY FERNANDO V	\$ 2,294.00
444	001-004, 021, 022, 041-046	AVENIDA IMPERIO	DE: CALLE OLIVAR DE OSTIA A: AVENIDA HIDROELECTRICA CHICOACEN	\$ 2,435.00
459	030-0034, 041-043	AVENIDA IMPERIO	DE: AVENIDA HIDROELECTRICA CHICOACEN A: AVENIDA ANTHONY QUINN	\$ 2,294.00
455	019,021,025,032,036,044,048,056,107-111,118, 124,126-128, 134,136,137,143-145	AVENIDA IMPERIO	DE: AVENIDA ANTHONY QUINN A: CALLE VALLE DE SAN FRANCISCO	\$ 2,294.00
001	011,012,018,019,025,026	AVENIDA INDEPENDENCIA	DE: AVENIDA NIÑOS HEROES A: AVENIDA TEOFILO BORUNDA ORTIZ	\$ 4,468.00
002	006,010,015,019,022	AVENIDA INDEPENDENCIA	DE: AVENIDA NIÑOS HEROES A: CALLE LIBERTAD	\$ 5,272.00
003	009,012,015,018	AVENIDA INDEPENDENCIA	DE: CALLE LIBERTAD A: CALLE VALENTIN GOMEZ FARIAS	\$ 5,272.00
015	001,006	AVENIDA INDEPENDENCIA	DE: AVENIDA 20 DE NOVIEMBRE A: CALLE JOSE MARIANO JIMENEZ	\$ 4,468.00
014	001,006,010,012	AVENIDA INDEPENDENCIA	DE: PASEO SIMON BOLIVAR PALACIOS A: CALLE JOSE MARIANO JIMENEZ	\$ 4,468.00

MUNICIPIO DE CHIHUAHUA
TABLA DE VALORES PARA EL EJERCICIO FISCAL 2023
VALORES UNITARIOS DE SUELO POR VIAJIDAD

SECTOR CATASTRAL	MANZANAS	NOMBRE: VIAJIDAD	TRAMO	VALOR UNITARIO DEL SUELO \$/M2
013	001,004,009,011	AVENIDA INDEPENDENCIA	DE: CALLE JOSE MARIA MORELOS Y PAVON A: PASEO SIMON BOLIVAR PALACIOS	\$ 5,272.00
004	006,013,020	AVENIDA INDEPENDENCIA	DE: PASEO SIMON BOLIVAR PALACIOS A: CALLE VALENTIN GOMEZ FARIAS	\$ 5,272.00
005	018,020,022,023	AVENIDA INDEPENDENCIA	DE: PASEO SIMON BOLIVAR PALACIOS A: AVENIDA 20 DE NOVIEMBRE	\$ 3,413.00
003	009,012,015,018	AVENIDA INDEPENDENCIA	DE: CALLE LIBERTAD A: CALLE VALENTIN GOMEZ FARIAS	\$ 5,272.00
004	006,013,020	AVENIDA INDEPENDENCIA	DE: PASEO SIMON BOLIVAR PALACIOS A: CALLE VALENTIN GOMEZ FARIAS	\$ 5,272.00
006	004,008,012	AVENIDA INDEPENDENCIA	DE: AVENIDA 20 DE NOVIEMBRE A: CALLE CARLOS FUERO	\$ 2,185.00
007	004,008,012	AVENIDA INDEPENDENCIA	DE: CALLE CARLOS FUERO UNDA A: CALLE MARIANO SAMANIEGO DELGADO	\$ 2,185.00
008	005,012,017	AVENIDA INDEPENDENCIA	DE: CALLE MARIANO SAMANIEGO DELGADO A: CALLE JOSE TAMBORREL	\$ 2,185.00
009	010,019	AVENIDA INDEPENDENCIA	DE: CALLE JOSE TAMBORREL A: CALLE JUAN NEPOMUCENO ZUBIRAN	\$ 2,185.00
010	011,020,024	AVENIDA INDEPENDENCIA	DE: CALLE JUAN NEPOMUCENO ZUBIRAN A: BOULEVARD JOSE FUENTES MARES	\$ 2,185.00
016	001,003,006,009,013,017,020	AVENIDA INDEPENDENCIA	DE: CALLE MARIANO SAMANIEGO DELGADO A: AVENIDA 20 DE NOVIEMBRE	\$ 2,185.00
017	001,008,015	AVENIDA INDEPENDENCIA	DE: CALLE EDUARDO URUETA A: CALLE MARIANO SAMANIEGO DELGADO	\$ 2,185.00
018	001,014,026	AVENIDA INDEPENDENCIA	DE: CALLE JUAN NEPOMUCENO ZUBIRAN A: CALLE EDUARDO URUETA	\$ 2,185.00
019	001,008,015,034	AVENIDA INDEPENDENCIA	DE: BOULEVARD JOSE FUENTES MARES A: CALLE JUAN NEPOMUCENO ZUBIRAN	\$ 2,185.00
099	002,004,005,008	AVENIDA INDEPENDENCIA	DE: AVENIDA TEOFILO BORUNDA ORTIZ A: AVENIDA ANTONIO DEZA Y ULLOA MURCIA	\$ 2,935.00
109	001,012,016	AVENIDA INDEPENDENCIA	DE: AVENIDA TEOFILO BORUNDA ORTIZ A: CALLE JOSE AGUSTIN ESCUDERO	\$ 4,468.00
110	008	AVENIDA INDEPENDENCIA	DE: CALLE JOSE AGUSTIN ESCUDERO A: AVENIDA ANTONIO DEZA Y ULLOA MURCIA	\$ 4,468.00
012	001,004,008,013	AVENIDA INDEPENDENCIA	DE: CALLE JOSE MARIA MORELOS Y PAVON A: CALLE LIBERTAD	\$ 6,435.00
313	001-004,018,033,034,040,050,053,054,068	AVENIDA INSTITUTO POLITECNICO NACIONAL	DE: AVENIDA FUENTE DE TREVI A: PERIFÉRICO DE LA JUVENTUD(LUIS DONALDO COLOSIO MURRIETA)	\$ 5,979.00
317	007,009,011,013-015,046,058-060,062,063,069-071	AVENIDA INSTITUTO POLITECNICO NACIONAL	DE: AVENIDA DE LA JUVENTUD(LUIS DONALDO COLOSIO MURRIETA) A: BOULEVARD ANTONIO ORTIZ MENA	\$ 4,468.00
145	003,006,009,012,015,018,020,021,028,033	AVENIDA INSTITUTO POLITECNICO NACIONAL(ANTES CALLE 28)	DE: AVENIDA TEOFILO BORUNDA ORTIZ A: AVENIDA FRANCISCO ZARCO MATEOS	\$ 3,261.00
146	001,002,005,008,011,014,017	AVENIDA INSTITUTO POLITECNICO NACIONAL(ANTES CALLE 28)	DE: AVENIDA TEOFILO BORUNDA ORTIZ A: AVENIDA FRANCISCO ZARCO MATEOS	\$ 3,261.00
134	010,025,026,028,031,033,034	AVENIDA INSTITUTO POLITECNICO NACIONAL(CALLE 28)(CALLE PRESA DE TECOMATLAN)	DE: BOULEVARD ANTONIO ORTIZ MENA A: AVENIDA TEOFILO BORUNDA ORTIZ	\$ 4,468.00
314	057	AVENIDA INSTITUTO POLITECNICO NACIONAL(CALLE 28)(CALLE PRESA DE TECOMATLAN)	DE: AVENIDA DE LA JUVENTUD(LUIS DONALDO COLOSIO MURRIETA) A: CALLE JUAN BERNARDO	\$ 4,468.00

MUNICIPIO DE CHIHUAHUA
TABLA DE VALORES PARA EL EJERCICIO FISCAL 2023
VALORES UNITARIOS DE SUELO POR VIALIDAD

SECTOR CATASTRAL	MANZANAS	NOMBRE: VIALIDAD	TRAMO	VALOR UNITARIO DEL SUELO \$/M2
169	001-003,006,008,012-018, 021,023,024	AVENIDA INSTITUTO TECNOLOGICO DE CHIHUAHUA	DE: AVENIDA TEOFILO BORUNDA ORTIZ A: CALLE ELECTRONICA	\$ 4,468.00
142	001	AVENIDA INSTITUTO TECNOLOGICO DE CHIHUAHUA	DE: AVENIDA DIVISION DEL NORTE A: AVENIDA PASCUAL OROZCO	\$ 4,468.00
161	006,009,011,016	AVENIDA INSTITUTO TECNOLOGICO DE CHIHUAHUA	DE: AVENIDA TEOFILO BORUNDA ORTIZ A: CALLE JOSE AGUSTIN ESCUDERO	\$ 4,468.00
162	016-024	AVENIDA INSTITUTO TECNOLOGICO DE CHIHUAHUA	DE: CALLE JOSE AGUSTIN ESCUDERO A: AVENIDA DIVISION DEL NORTE	\$ 4,468.00
170	001,003,005,010,012,015,016, 019	AVENIDA INSTITUTO TECNOLOGICO DE CHIHUAHUA	DE: CALLE ELECTRONICA A: CALLE MERCURIO(CALLE FRESNO)	\$ 4,468.00
172	001,006,010,012,015,018,023, 025	AVENIDA INSTITUTO TECNOLOGICO DE CHIHUAHUA	DE: CALLE MERCURIO(CALLE FRESNO) A: CALLE EUCALIPTO	\$ 4,468.00
191	004,008,015,027,038,061,062, 076	AVENIDA INSTITUTO TECNOLOGICO DE CHIHUAHUA	DE: AVENIDA AGUSTIN MELGAR A: CALLE PINO	\$ 4,468.00
218	004,008,013,023,033,034,053, 054,067	AVENIDA INSTITUTO TECNOLOGICO DE CHIHUAHUA	DE: CALLE PINO A: AVENIDA IGNACIO ZARAGOZA	\$ 4,468.00
225	028-031,033-035,037	AVENIDA INSTITUTO TECNOLOGICO DE CHIHUAHUA	DE: AVENIDA IGNACIO ZARAGOZA A: CALLE RIO AROS	\$ 4,468.00
228	020,022,023,054,055,092,095	AVENIDA INSTITUTO TECNOLOGICO DE CHIHUAHUA	DE: CALLE RIO AROS A: CALLE FRANCISCO VILLA	\$ 4,468.00
229	019,022,029	AVENIDA INSTITUTO TECNOLOGICO DE CHIHUAHUA	DE: CALLE EUCALIPTO A: AVENIDA IGNACIO ZARAGOZA	\$ 4,468.00
230	001,004,010	AVENIDA INSTITUTO TECNOLOGICO DE CHIHUAHUA	DE: AVENIDA IGNACIO ZARAGOZA A: CALLE PINABETE	\$ 4,468.00
231	001,018,024	AVENIDA INSTITUTO TECNOLOGICO DE CHIHUAHUA	DE: CALLE PINABETE A: CALLE RIO AROS	\$ 4,468.00
274	007,008,025,036,050,051,062,06 4,076,078,089	AVENIDA INSTITUTO TECNOLOGICO DE CHIHUAHUA	DE: CALLE ENRIQUE MULLER GOSH A: CALLE CRUZ MORALES	\$ 3,326.00
275	001,009,011,020,021,029,030, 037,044,046,051,053,058,059, 064,065,070,071,076,077,081, 082,085,086,089,091	AVENIDA INSTITUTO TECNOLOGICO DE CHIHUAHUA	DE: AVENIDA HOMERO A: CALLE VICENTE GUERRECA	\$ 3,326.00
306	041-047	AVENIDA INSTITUTO TECNOLOGICO DE CHIHUAHUA	DE: AVENIDA JUAN ESCUTIA A: CALLE FRANCISCO VILLA	\$ 4,468.00
308	001,008,025,029,051,052,062, 063,067	AVENIDA INSTITUTO TECNOLOGICO DE CHIHUAHUA	DE: CALLE FRANCISCO VILLA A: CALLE EMILIANO ZAPATA	\$ 3,326.00
309	001,011,021,029,036,045,054, 063,072,081	AVENIDA INSTITUTO TECNOLOGICO DE CHIHUAHUA	DE: CALLE EMILIANO ZAPATA A: CALLE VICENTE GUERRERO	\$ 3,326.00
333	004,006,008,041,043-046, 050,062	AVENIDA INSTITUTO TECNOLOGICO DE CHIHUAHUA	DE: CALLE FRANCISCO VILLA A: CALLE VICENTE GÜERRECA	\$ 3,326.00
341	052	AVENIDA INSTITUTO TECNOLOGICO DE CHIHUAHUA	DE: AVENIDA HOMERO A: CALLE CRUZ MORALES	\$ 3,326.00
164	005,011,043,044	AVENIDA INSTITUTO TECNOLOGICO DE CHIHUAHUA	DE: AVENIDA PASCUAL OROZCO A: AVENIDA AGUSTIN MELGAR	\$ 4,468.00
232	015,021,024	AVENIDA INSTITUTO TECNOLOGICO DE CHIHUAHUA	DE: CALLE RIO AROS A: AVENIDA JUAN ESCUTIA	\$ 4,468.00
462	312	AVENIDA INSTITUTO TECNOLOGICO DE CHIHUAHUA	DE: VIALIDAD LOS NOGALES A: VIALIDAD LOS NOGALES(CIRCUITO UNIVERSITARIO)	\$ 3,326.00
143	001,002,015,019,021,023-025	AVENIDA INSURGENTES	DE: BOULEVARD ANTONIO ORTIZ MENA A: CALLE AHUEHUETE	\$ 4,500.00

MUNICIPIO DE CHIHUAHUA				
TABLA DE VALORES PARA EL EJERCICIO FISCAL 2023				
VALORES UNITARIOS DE SUELO POR VIALIDAD				
SECTOR CATASTRAL	MANZANAS	NOMBRE: VIALIDAD	TRAMO	VALOR UNITARIO DEL SUELO \$/M2
241	017-020,022,023,026	AVENIDA INSURGENTES	DE: ANDRES FACUNDO CARBONEL A: CALLE AHUEHUETE	\$ 4,500.00
455	120,121,130-132, 138,140,149	AVENIDA JARDINES DEL SOL	DE: CALLE VALLE DE SAN FRANCISCO A: CALLE REY FERNANDO V	\$ 1,283.00
192	001,010,020,021,024,034,048, 049,059	AVENIDA JOSE MARIA IGLESIAS	DE: AVENIDA DE LAS AMERICAS A: CALLE PINO	\$ 2,804.00
183	002,005,008,009,012,033,039, 040,052	AVENIDA JOSE MARIA IGLESIAS INZAURRAGA	DE: AVENIDA DE LAS AMERICAS A: CALLE ETNA	\$ 2,804.00
219	001,002,013,014,025,026,041, 052,062	AVENIDA JOSE MARIA IGLESIAS INZAURRAGA	DE: CALLE PINO A: AVENIDA IGNACIO ZARAGOZA	\$ 2,804.00
226	001,012-015,046	AVENIDA JOSE MARIA IGLESIAS INZAURRAGA	DE: AVENIDA IGNACIO ZARAGOZA A: CALLE RIO AROS	\$ 2,804.00
227	035-040,049-051,054,055, 064-067	AVENIDA JOSE MARIA IGLESIAS INZAURRAGA	DE: CALLE ETNA A: CALLE RIO AROS	\$ 2,935.00
011	002-004,009,010,017,025	AVENIDA JOSUE NERI SANTOS(VICENTE RAMON GUERRERO SALDAÑA)	DE: BOULEVARD TEOFILO BORUNDA ORTIZ A: CALLE BENITO PABLO JUAREZ GARCIA	\$ 3,859.00
100	002,003,007,008,011,012	AVENIDA JUAN ANTONIO TRASVIÑA Y RETES	DE: AVENIDA ANTONIO DEZA Y ULLOA MURCIA A: CALLE EUGENIO RAMIREZ CALDERON	\$ 4,174.00
101	006,007,012	AVENIDA JUAN ANTONIO TRASVIÑA Y RETES	DE: CALLE EUGENIO RAMIREZ CALDERON A: AVENIDA DIVISION DEL NORTE	\$ 4,174.00
102	002,003,005,006,008,009	AVENIDA JUAN ANTONIO TRASVIÑA Y RETES	DE: CALLE LUIS DE ANGOSTURAS A: AVENIDA SAN FELIPE EL REAL	\$ 4,174.00
103	002,003,005,006,008,009,011, 012,014,015	AVENIDA JUAN ANTONIO TRASVIÑA Y RETES	DE: BOULEVARD ANTONIO ORTIZ MENA A: CALLE LUIS DE ANGOSTURAS	\$ 4,174.00
117	001-007,010,014,015, 019-024,026-032	AVENIDA JUAN ANTONIO TRASVIÑA Y RETES	DE: AVENIDA GEORGE WASHINGTON A: CALLE REPUBLICA DE COSTA RICA	\$ 4,174.00
319	020-022,025,026,029,041, 045-048,054,058,062, 069,072,095,096	AVENIDA JUAN ESCUTIA	DE: CALLE LOMA ALTA A: PROLONGACIÓN JOSE MARIA IGLESIAS INZAURRAGA(CALLE TENOCHTITLAN)	\$ 2,804.00
228	014-020,024-029,037,045,047, 049,051,053,055,056, 058-060,078,097,098	AVENIDA JUAN ESCUTIA	DE: CALLE TENOCHTITLAN(AVENIDA JOSE MARIA IGLESIAS) A: AVENIDA INSTITUTO TECNOLOGICO DE CHIHUAHUA	\$ 2,804.00
233	035,048,077,080,082,083,085, 087,094,095	AVENIDA JUAN ESCUTIA	DE: CALLE MIGUEL BARRAGAN A: AVENIDA INSURGENTES(DERECHO DE VÍAS DE EL FERROCARRIL)	\$ 2,804.00
235	072,086-088	AVENIDA JUAN ESCUTIA	DE: AVENIDA VENCEREMOS(AVENIDA INSURGENTES) A: AVENIDA HEROICO COLEGIO MILITAR	\$ 2,065.00
239	001,002	AVENIDA JUAN ESCUTIA	DE: CALLE GENERAL PEDRO MARIA ANAYA(DERECHO DE VÍA) A: AVENIDA HEROICO COLEGIO MILITAR	\$ 2,065.00
306	023-030,032,034,035,045,047	AVENIDA JUAN ESCUTIA	DE: AVENIDA INSTITUTO TECNOLOGICO DE CHIHUAHUA A: CALLE MIGUEL BARRAGAN	\$ 2,804.00
332	002-005,007-010,047-049, 052-054,056	AVENIDA JUAN ESCUTIA	DE: CALLE LOMA ALTA A: CALLE ERNESTO BETANCES	\$ 2,804.00
413	065,099	AVENIDA JUAN ESCUTIA	DE: AVENIDA DE LA JUVENTUD(LUIS DONALDO COLOSIO MURRIETA) A: CALLE VICENTE LEÑERO	\$ 2,804.00
427	015	AVENIDA JUAN ESCUTIA	DE: AVENIDA DE LA JUVENTUD(LUIS DONALDO COLOSIO MURRIETA) A: CALLE RAMON ERNESTO BETANCES	\$ 2,804.00
232	001-004,014,015,020,021, 025,033-035,040-043	AVENIDA JUAN ESCUTIA	DE: AVENIDA INSTITUTO TECNOLOGICO DE CHIHUAHUA A: DERECHO DE VÍAS DE FERROCARRILES	\$ 2,804.00
062	003,005,008	AVENIDA LA JUNTA(AVENIDA JESUS LUJAN GUTIERREZ)	DE: AVENIDA TEOFILO BORUNDA ORTIZ A: AVENIDA BENITO PABLO JUAREZ GARCIA	\$ 1,609.00

MUNICIPIO DE CHIHUAHUA
TABLA DE VALORES PARA EL EJERCICIO FISCAL 2023
VALORES UNITARIOS DE SUELO POR VIALIDAD

SECTOR CATASTRAL	MANZANAS	NOMBRE: VIALIDAD	TRAMO	VALOR UNITARIO DEL SUELO \$/M2
078	001,002,008	AVENIDA LA JUNTA(AVENIDA JESUS LUJAN GUTIERREZ)	DE: AVENIDA BENITO PABLO JUAREZ GARCIA A: VÍAS DEL FERROCARRIL	\$ 1,717.00
174	029-048,056,057,060-065	AVENIDA LA JUNTA(AVENIDA JESUS LUJAN GUTIERREZ)	DE: AVENIDA TEOFILO BORUNDA ORTIZ A: CALLE TABASCO	\$ 1,609.00
179	007-010	AVENIDA LA JUNTA(AVENIDA JESUS LUJAN GUTIERREZ)	DE: CALLE ESTADO DE TABASCO A: CALLE ESTADO DE YUCATAN	\$ 1,609.00
249	003	AVENIDA LA JUNTA(AVENIDA JESUS LUJAN GUTIERREZ)	DE: AVENIDA TEOFILO BORUNDA ORTIZ A: VÍAS DEL FERROCARRIL	\$ 1,631.00
242	001,019	AVENIDA LA JUNTA(AVENIDA JESUS LUJAN GUTIERREZ)	DE: CALLE CAMPECHE A: AVENIDA TEOFILO BORUNDA ORTIZ	\$ 1,631.00
159	LAS QUE APLIQUEN	AVENIDA LORD BADEN ROBERT POWELL DE GIWELL	DE: AVENIDA TEOFILO BORUNDA ORTIZ A: AVENIDA RELIZ(CAMINO A LA PRESA)	\$ 4,174.00
314	057	AVENIDA LORD BADEN ROBERT POWELL DE GIWELL	DE: AVENIDA TEOFILO BORUNDA ORTIZ A: AVENIDA RELIZ(CAMINO A LA PRESA)	\$ 3,783.00
320	010,011,024-027,071-076	AVENIDA LOS NOGALES	DE: AVENIDA CRISTOBAL COLON FONTANARROSA A: CALLE CANTILLO	\$ 1,717.00
338	001,064,070,075-077,085,086,090,091	AVENIDA LOS NOGALES	DE: CALLE CANTILLO A: AVENIDA DE LAS INDUSTRIAS	\$ 1,717.00
409	031-032	AVENIDA LOS NOGALES	DE: CALLE MINERAL ZAINA A: VIALIDAD SACRAMENTO	\$ 1,717.00
417	020,021,023-025,027,028,031-034,047	AVENIDA LOS NOGALES	DE: PROLONGACIÓN AVENIDA HEROICO COLEGIO MILITAR A: CALLE MINERAL ZAINAS	\$ 1,717.00
419	051,055,091	AVENIDA LOS NOGALES	DE: AVENIDA DE LAS INDUSTRIAS A: AVENIDA VENCEREMOS	\$ 1,717.00
421	028-035,049,064,099	AVENIDA LOS NOGALES	DE: AVENIDA VENCEREMOS A: PRIVADA DE HEROICO COLEGIO MILITAR	\$ 1,717.00
422	049,050,052,053,059,077,081,096-099,105,106	AVENIDA LOS NOGALES	DE: AVENIDA HIDROELECTRICA CHICOACEN O RODOLFO FIERRO A: AVENIDA VENCEREMOS	\$ 1,717.00
439	043,099,102	AVENIDA LOS NOGALES	DE: CALLE MONTE EVEREST A: VIALIDAD SACRAMENTO	\$ 1,717.00
446	044,054,088,089,091,092,094,095,097,098,100	AVENIDA LOS NOGALES	DE: AVENIDA CRISTOBAL COLON FONTANARROSA A: CALLE HIDROELECTRICA CHICOACEN(DIVISION DEL NORTE)	\$ 1,717.00
462	001,006,041,043,057,061,081,085,087,096,099	AVENIDA LOS NOGALES	DE: BOULEVARD LUIS HECTOR ALVAREZ A: CALLE COLEGIO DE SAN IDELFONSO	\$ 3,326.00
347	002-004	AVENIDA LOS NOGALES/CIRCUITO UNIVERSITARIO	DE: CALLE COLEGIO DE SAN IDELFONSO A: CALLE PASEOS DE LA UNIVERSIDAD	\$ 2,641.00
405	002,102,106,109-111,113	AVENIDA LOS NOGALES/CIRCUITO UNIVERSITARIO	DE: CALLE ARROYO EL CALORIENTO A: AVENIDA CRISTOBAL COLON FONTANARROSA	\$ 3,326.00
020	002,014,016,021,022	AVENIDA MELCHOR OCAMPO TAPIA	DE: CALLE JULIAN CARRILLO A: CALLE LIBERTAD	\$ 4,381.00
001	002,003,006-008,014,015,020,027	AVENIDA MELCHOR OCAMPO TAPIA	DE: AVENIDA NIÑOS HEROES A: AVENIDA TEOFILO BORUNDA ORTIZ	\$ 4,381.00
002	002,007,008,011,012,016,017,020,023	AVENIDA MELCHOR OCAMPO TAPIA	DE: AVENIDA NIÑOS HEROES A: CALLE LIBERTAD	\$ 4,381.00
021	003,006,009,011,013	AVENIDA MELCHOR OCAMPO TAPIA	DE: CALLE LIBERTAD A: CALLE IGNACIO JOSE DE ALLENDE UNZAGA	\$ 4,381.00
003	001,004,007,010,013,016	AVENIDA MELCHOR OCAMPO TAPIA	DE: CALLE LIBERTAD A: CALLE VALENTIN GOMEZ FARIAS	\$ 4,381.00

MUNICIPIO DE CHIHUAHUA
TABLA DE VALORES PARA EL EJERCICIO FISCAL 2023
VALORES UNITARIOS DE SUELO POR VIALIDAD

SECTOR CATASTRAL	MANZANAS	NOMBRE: VIALIDAD	TRAMO	VALOR UNITARIO DEL SUELO \$/M2
004	003,004,009,021,015,016,017,021	AVENIDA MELCHOR OCAMPO TAPIA	DE: PASEO SIMON BOLIVAR PALACIOS A: CALLE IGNACIO JOSE DE ALLENDE UNZAGA	\$ 4,381.00
035	005,010,015,021,023	AVENIDA MELCHOR OCAMPO TAPIA	DE: CALLE 1 DE MAYO A: AVENIDA 20 DE NOVIEMBRE	\$ 3,044.00
022	001,005,009,012	AVENIDA MELCHOR OCAMPO TAPIA	DE: PASEO SIMON BOLIVAR PALACIOS A: AVENIDA 20 DE NOVIEMBRE	\$ 3,044.00
009	003,004,012,013	AVENIDA MELCHOR OCAMPO TAPIA	DE: CALLE JOSE TAMBORREL A: CALLE JUAN NEPOMUCENO ZUBIRAN	\$ 2,185.00
010	001,002,005	AVENIDA MELCHOR OCAMPO TAPIA	DE: CALLE JUAN NEPOMUCENO ZUBIRAN A: BOULEVARD JOSE FUENTES MARES	\$ 2,185.00
023	001,004,007,100	AVENIDA MELCHOR OCAMPO TAPIA	DE: CALLE CARLOS FUERO UNDA A: AVENIDA 20 DE NOVIEMBRE	\$ 2,185.00
024	002-004,010,011,015-017	AVENIDA MELCHOR OCAMPO TAPIA	DE: CALLE MARIANO SAMANIEGO DELGADO A: CALLE CARLOS FUERO UNDA	\$ 2,185.00
025	002-005,009,010,013,014,017,018,021	AVENIDA MELCHOR OCAMPO TAPIA	DE: CALLE JOSE TAMBORREL A: CALLE MARIANO SAMANIEGO DELGADO	\$ 3,044.00
036	006,014,021,022	AVENIDA MELCHOR OCAMPO TAPIA	DE: CALLE CARLOS FUERO UNDA A: AVENIDA 20 DE NOVIEMBRE	\$ 2,185.00
099	004,005,006,048,049	AVENIDA MELCHOR OCAMPO TAPIA	DE: AVENIDA TEOFILO BORUNDA ORTIZ A: AVENIDA ANTONIO DEZA Y ULLOA MURCIA	\$ 3,044.00
343	034,037,038,040,040,042,073,072,073	AVENIDA MIGUEL DE CERVANTES SAAVEDRA	DE: PERIFÉRICO DE LA JUVENTUD LUIS DONALDO COLOSIO MURRIETA A: AVENIDA CRISTOBAL COLON FONTANARROSA	\$ 2,641.00
320	001,003,004,014	AVENIDA MIGUEL DE CERVANTES SAAVEDRA / AVENIDA LEON TOLSTOI	DE: AVENIDA CRISTOBAL COLON FONTANARROSA A: CALLE RUDYARD KIPLING	\$ 2,641.00
442	049,052,054,093,096	AVENIDA MIGUEL SIGALA	DE: AVENIDA CRISTOBAL COLON FONTANARROSA A: CALLE SOLIDARIDAD(CALLE NUEVO TRIUNFO)	\$ 1,033.00
446	021,022,023,024,025,026,033,034,035,036,037,055,056,090	AVENIDA MIGUEL SIGALA	DE: AVENIDA CRISTOBAL COLON FONTANARROSA A: CALLE 2 DE OCTUBRE	\$ 717.00
032	004,005,008-010	AVENIDA MIRADOR	DE: AVENIDA CUAUHTEMOC A: AVENIDA TEOFILO BORUNDA ORTIZ	\$ 4,468.00
099	043,053	AVENIDA MIRADOR	DE: CALLE BERNA A: CALLE BOMBAY	\$ 4,468.00
118	001,002,005,006,008-013,015-017	AVENIDA MIRADOR	DE: AVENIDA TEOFILO BORUNDA ORTIZ A: CALLE LISBOA	\$ 4,468.00
119	001,004,007,010,013,019-021	AVENIDA MIRADOR	DE: CALLE LISBOA A: CALLE BERNA	\$ 4,468.00
178	004,008,012,016	AVENIDA MIRADOR	DE: CALLE LISBOA A: CALLE PEKIN	\$ 4,468.00
316	001-011,014,015	AVENIDA MIRADOR	DE: CALLE BOMBAY A: BOULEVARD ANTONIO ORTIZ MENA	\$ 4,468.00
323	013,017-023,026-031,040-042,055,056,068,075,076,096	AVENIDA MIRADOR	DE: CALLE GEORGE WASHINGTON A: BOULEVARD ANTONIO ORTIZ MENA	\$ 4,468.00
325	002,014-017,023-031	AVENIDA MIRADOR	DE: AVENIDA DE LA JUVENTUD(LUIS DONALDO COLOSIO MURRIETA) A: AVENIDA GEORGE WASHINGTON	\$ 4,468.00
350	018,099	AVENIDA MIRADOR	DE: BOULEVARD ANTONIO ORTIZ MENA A: CALLE ANTONIO RAMIREZ CALDERON	\$ 4,468.00
177	001,003,006,010,014,018	AVENIDA MIRADOR	DE: CALLE PEKIN A: CALLE BOMBAY	\$ 4,468.00

MUNICIPIO DE CHIHUAHUA				
TABLA DE VALORES PARA EL EJERCICIO FISCAL 2023				
VALORES UNITARIOS DE SUELO POR VIALIDAD				
SECTOR CATASTRAL	MANZANAS	NOMBRE: VIALIDAD	TRAMO	VALOR UNITARIO DEL SUELO \$/M2
363	027-032,034-046,071	AVENIDA MISION DE SANTA BARBARA	DE: PERIFÉRICO FRANCISCO ROSARIO ALMADA A: CALLE LULU CREEL MULLER	\$ 946.00
160	051,074,077,099,136,146,152,153,156,157,158,179,401406,407,421,422,424,429,430	AVENIDA MONTEVERDE	DE: CALLE LLANURA OSAGE A: AVENIDA TEOFILO BORUNDA ORTIZ	\$ 4,174.00
038	005-010,012,013,016-018	AVENIDA NIÑOS HEROES	DE: CALLE 21 A: CALLE 29	\$ 3,326.00
020	002,008,009,015,017,018,026,031	AVENIDA NIÑOS HEROES	DE: AVENIDA TEOFILO BORUNDA ORTIZ A: AVENIDA MELCHOR OCAMPO TAPIA	\$ 4,381.00
001	020,022-026	AVENIDA NIÑOS HEROES	DE: AVENIDA MELCHOR OCAMPO TAPIA A: CALLE IGNACIO CAMARGO	\$ 4,381.00
011	004,007-013,017-019	AVENIDA NIÑOS HEROES	DE: CALLE IGNACIO CAMARGO A: AVENIDA VENUSTIANO CARRANZA GARZA(CALLE 11)	\$ 4,381.00
026	002-007,009,011	AVENIDA NIÑOS HEROES	DE: AVENIDA VENUSTIANO CARRANZA GARZA(CALLE 11) A: CALLE 21	\$ 3,326.00
050	005-007,010	AVENIDA NIÑOS HEROES	DE: CALLE 29 A: AVENIDA CRISTOBAL COLON FONTANARROSA	\$ 3,326.00
002	003,005,006,020,022	AVENIDA NIÑOS HEROES	DE: AVENIDA MELCHOR OCAMPO TAPIA A: CALLE IGNACIO CAMARGO	\$ 4,381.00
335	057-059,061,062,064-081,084-090,093,154-156,158,159,162-164,166,168-170,173-175,179-182,193,194	AVENIDA NUEVA ESPAÑA	DE: AVENIDA ALVARO RIOS RAMIREZ A: CALLE 80 1/2	\$ 544.00
339	021-029	AVENIDA NUEVA ESPAÑA	DE: AVENIDA ALVARO RIOS RAMIREZ A: CALLE ALFREDO BRECEDA	\$ 544.00
326	001-003,004,079,045	AVENIDA NUEVA ESPAÑA	DE: CALLE RAMON NÚÑEZ(CALLE NOVENA) A: VIALIDAD CHIHUAHUA PACIFICO	\$ 1,304.00
329	083,084	AVENIDA NUEVA ESPAÑA	DE: CALLE 13 A: CALLE NOVENA	\$ 1,304.00
357	010,011,014,016,018,021,023,024,032,033,035,037,039,042,044,048,049,054,056,057,061,063,064,077,078	AVENIDA NUEVA ESPAÑA	DE: CALLE NOVENA A: BOULEVARD JOSE FUENTES MARES	\$ 1,304.00
364	006,008,010,012,017,061,036-039,053-057,060	AVENIDA NUEVA ESPAÑA	DE: FRANCISCO ROSARIO ALMADA A: CALLE NUEVA VIZCAYA	\$ 1,304.00
366	040,054-056	AVENIDA NUEVA ESPAÑA	DE: CALLE NUEVA VIZCAYA A: CALLE MARGARITA FLORES CASTILLO	\$ 1,304.00
370	003,004,008,067,068,073,074,079,080,085,086	AVENIDA NUEVA ESPAÑA	DE: CALLE ALFREDO BRECEDA(ANTES CALLE 31) A: CALLE 13	\$ 1,304.00
414	083	AVENIDA NUEVO MILENIO	DE: AVENIDA BAHIA DE SAN QUINTIN A: CALLE LOMAS DEL CORONEL	\$ 3,500.00
430	077,086,088,092,101,103,108,161	AVENIDA NUEVO MILENIO	DE: AVENIDA BAHIA DE SAN QUINTIN A: COLEGIO BELEN	\$ 3,500.00
448	011,012,014,016-019,033-035,037-040,044,064,065	AVENIDA NUEVO MILENIO	DE: CALLE LOMA DEL CORONEL A: AVENIDA HOMERO	\$ 3,500.00
450	010-012,14-019	AVENIDA NUEVO MILENIO	DE: CALLE LOMA SAN DIEGO A: AVENIDA BAHIA DE SAN QUINTIN	\$ 3,500.00
261	005,010,011,013-015	AVENIDA PALESTINA(AVENIDA TABALAOPA)	DE: PERIFÉRICO VICENTE LOMBARDO TOLEDANO A: CALLE CIUDAD JUAREZ	\$ 1,435.00
270	002,022,043,044,051,059-061,064,065,068,069,072,073,077-079,083,086,100	AVENIDA PALESTINA(AVENIDA TABALAOPA)	DE: CALLE AQUILES SERDAN A: CALLE DE LOS GIRASOLES	\$ 1,283.00
271	001,002,004-014	AVENIDA PALESTINA(AVENIDA TABALAOPA)	DE: CALLE DE LOS GIRASOLES(CALLE 20) A: CARRETERA CHIHUAHUA-ALDAMA(AVENIDA FUERZA AEREA)	\$ 1,283.00

MUNICIPIO DE CHIHUAHUA
TABLA DE VALORES PARA EL EJERCICIO FISCAL 2023
VALORES UNITARIOS DE SUELO POR VIALIDAD

SECTOR CATASTRAL	MANZANAS	NOMBRE: VIALIDAD	TRAMO	VALOR UNITARIO DEL SUELO \$/M2
280	001,002,010,032,033,081,088	AVENIDA PALESTINA(AVENIDA TABALAOPA)	DE: PERIFÉRICO VICENTE LOMBARDO TOLEDANO A: CALLE AGUILAS SERDAN	\$ 1,283.00
404	01-120,123-126,148-166, 203-217	AVENIDA PARQUE CENTRAL	DE: CALLE PARQUE PEREDA A: CALLE PARQUE DE NEVAREZ	\$ 1,076.00
404	117,118,120-122,137, 142-144,159,167-185, 218,219,241-245	AVENIDA PARQUE ESPAÑA	DE: CALLE PARQUE CENTRAL A: CALLE PARQUE LA TEJA	\$ 1,076.00
112	001,019,022,023	AVENIDA PASCUAL OROZCO	DE: CALLE ANTONIO DE MONTES BEAS Y RANGEL A: CALLE NICOLAS ESTRADA BOCANEGRA	\$ 4,468.00
125	001-003,005,007,008	AVENIDA PASCUAL OROZCO	DE: AVENIDA DIVISION DEL NORTE A: AVENIDA UNIVERSIDAD	\$ 4,468.00
126	004-010	AVENIDA PASCUAL OROZCO	DE: NICOLAS ESTRADA BOCANEGRA A: AVENIDA UNIVERSIDAD	\$ 4,468.00
142	001	AVENIDA PASCUAL OROZCO	DE: AVENIDA UNIVERSIDAD A: AVENIDA INSTITUTO TECNOLÓGICO DE CHIHUAHUA	\$ 3,652.00
164	033-035,044,045,049,051,052	AVENIDA PASCUAL OROZCO	DE: AVENIDA UNIVERSIDAD A: AVENIDA INSTITUTO TECNOLÓGICO DE CHIHUAHUA	\$ 3,652.00
405	047,061,073,109-112,119, 120,127,133,134	AVENIDA PASEOS DE LA UNIVERSIDAD	DE: AVENIDA LOS NOGALES/CIRCUITO UNIVERSITARIO A: AVENIDA LOS ARCOS	\$ 3,326.00
404	010,011,026,030,031,044,045, 065,067,106,107,110,122,123, 150	AVENIDA PASEOS DEL PASTIZAL	DE: AVENIDA EQUUS A: CALLE PASEOS DEL PINTO	\$ 1,196.00
408	065,067,089,090,105-107, 122,123	AVENIDA PASEOS DEL PASTIZAL	DE: AVENIDA EQUUS A: CALLE PASEOS DEL ARABE	\$ 1,196.00
404	027,029,031,033,036,044	AVENIDA PASEOS ECUESTRE	DE: AVENIDA COMISION FEDERAL DE ELECTRICIDAD A: AVENIDA PASEOS DEL PASTIZAL	\$ 1,076.00
408	019,022,031,065,075,077,078, 106,109,112,113,137,138,141, 144	AVENIDA PASEOS ECUESTRE	DE: AVENIDA PASEOS DEL PASTIZAL A: CALLE PASEO DEL CORCEL	\$ 1,076.00
159	064,065,085,090,100,101,245, 260,262,264,266	AVENIDA PEDRO ZULOAGA	DE: AVENIDA TEOFILO BORUNDA ORTIZ A: AVENIDA MARIANO VALENZUELA CEBALLOS	\$ 4,174.00
431	070	AVENIDA PROLONGACION HOMERO	DE: CALLE VALLADOLID(PROYECCION DE CALLE) A: AVENIDA NUEVO MILENIO	\$ 2,641.00
449	049,051,054,057-062,066, 067,081,090,120, 121,190	AVENIDA PROLONGACION HOMERO	DE: CALLE VIÑEDO ENCINILLAS A: AVENIDA SAN MIGUEL EL GRANDE(ANTES UNIVERSIDAD AUTONOMA DE CIUDAD JUAREZ)	\$ 2,641.00
236	001,003-010,012,013,028,037	AVENIDA QUINTA CAROLINA(ANTES CALLE TERCERA)	DE: PLANTA TRATADORA DE AGUAS A: CALLE JUAN DE LA BARRERA	\$ 1,609.00
237	001,002,005-010,016,035, 081,082,091,201	AVENIDA QUINTA CAROLINA(ANTES CALLE TERCERA)	DE: CALLE MONTE CRUCES A: PLANTA TRATADORA DE AGUAS	\$ 1,935.00
238	001,002,005,006-010,013, 014,016-022,024-029,031,033	AVENIDA QUINTA CAROLINA(ANTES CALLE TERCERA)	DE: CALLE JUAN DE LA BARRERA A: AVENIDA HEROICO COLEGIO MILITAR (CALLES PASIONARIAS)	\$ 2,294.00
404	157,159,174,185,186,194,195, 209,210,217,218,238,241,245	AVENIDA QUINTA REAL	DE: AVENIDA TABALAOPA A: AVENIDA EQUUS	\$ 1,196.00
408	001-003, 011-013, 015, 016, 018, 019, 078, 079,102, 103,113 ,114, 132 ,133 ,137, 155, 156, 179	AVENIDA QUINTA REAL	DE: CALLE PASEO DEL ARABE A: AVENIDA EQUUS	\$ 1,196.00
464	051,053,055,056,058,060	AVENIDA REAL ESCONDIDO	DE: CALLE REAL DE ASTURIAS (ACCESO A FRACCIONAMIENTO ASTURIAS RESIDENCIAL) A: AVENIDA DE LA CANTERA	\$ 4,892.00
614	030,100,400,500,600	AVENIDA REAL ESCONDIDO	DE: CALLE HACIENDA DE LOS MORALES A: CALLE REAL DE ASTURIAS (ACCESO A FRACCIONAMIENTO ASTURIAS RESIDENCIAL)	\$ 5,218.00
614	001,004,100,200,300,800,900, 910	AVENIDA REAL ESCONDIDO SUR	DE: AVENIDA INSTITUTO POLITÉCNICO NACIONAL A: CALLE HACIENDA DE LOS MORALES	\$ 5,218.00

MUNICIPIO DE CHIHUAHUA				
TABLA DE VALORES PARA EL EJERCICIO FISCAL 2023				
VALORES UNITARIOS DE SUELO POR VIALIDAD				
SECTOR CATASTRAL	MANZANAS	NOMBRE: VIALIDAD	TRAMO	VALOR UNITARIO DEL SUELO \$/M2
423	017,028,044,045,059,060, 110	AVENIDA REVOLUCION CUBANA (LOS ARCOS)	DE: CALLE PUERTA LABRADA (CALLE GRAFITO) A: AVENIDA HIDROELECTRICA CHICOACEN	\$ 1,196.00
436	020,026,031,033,064,103, 104	AVENIDA REVOLUCION CUBANA (LOS ARCOS)	DE: CRISTOBAL COLON FONTANARROSA A: CALLE ACEROS DE CHIHUAHUA	\$ 1,196.00
442	030,031,033,035,038,039	AVENIDA REVOLUCION CUBANA (LOURDES ROBLES)(LOS ARCOS AVENIDA)	DE: CRISTOBAL COLON FONTANARROSA A: CALLE ACEROS DE CHIHUAHUA	\$ 1,196.00
058	019-021,028,033-035,039-041	AVENIDA RICARDO FLORES MAGON	DE: CALLE 46(CALLE ANGELA PERALTA) A: CALLE 38	\$ 2,718.00
059	004,015	AVENIDA RICARDO FLORES MAGON	DE: CALLE IGNACIO RAMIREZ CALZADA A: CALLE 42	\$ 2,718.00
144	011-015,017,019-021,023,024, 028,029,052-054	AVENIDA RICARDO FLORES MAGON	DE: AVENIDA FRANCISCO ZARCO MATEOS A: CALLE 46	\$ 2,718.00
457	017-026,028, 037,057,058,060,061,082, 083,087,088,092,093,097,098,10 0-100	AVENIDA RIO COLORADO	DE: AVENIDA EUGENIO PRADO PROAÑO A: AVENIDA RIO CHAKRA	\$ 957.00
457	002,003,017-020,038-040,065, 067,070,071,207-213,222,223, 244,265,266,291,294-297, 316-318,329-331,437,438,443, 468,471,475,478,498,501,551, 568,570	AVENIDA RIO DANUBIO	DE: AVENIDA CRISTOBAL COLON FONTANARROSA (CHIHUAHUA-JUAREZ) A: CALLE PASEO DEL REAL	\$ 957.00
130	015,016,020,021	AVENIDA RIO DE JANEIRO	DE: AVENIDA ANTONIO DE MONTES A: AVENIDA FRANCISCO VILLA	\$ 3,652.00
117	021,022,028,029	AVENIDA RIO DE JANEIRO	DE: AVENIDA DE LA CANTERA A: CALLE ANTONIO DE MONTES BEAS Y RANGEL	\$ 3,652.00
143	005,006	AVENIDA RIO DE JANEIRO	DE: AVENIDA FRANCISCO VILLA A: AVENIDA DE LAS AMERICAS	\$ 3,652.00
183	002,004,005,031,032	AVENIDA RIO DE JANEIRO	DE: AVENIDA DE LAS AMERICAS A: AVENIDA JOSE MARIA IGLESIAS INZAURRAGA	\$ 3,652.00
323	019,024-026,038-040,059	AVENIDA RIO DE JANEIRO	DE: AVENIDA MIRADOR A: AVENIDA DE LA CANTERA	\$ 3,652.00
350	056-057	AVENIDA RIO DE JANEIRO	DE: AVENIDA MIRADOR A: AVENIDA DE LA CANTERA	\$ 3,652.00
251	096,097	AVENIDA SAN CHARBEL	DE: CALLE RINCON DEL LAUREL(PROYECCION DE CALLE) A: CALLE SAN CHARBEL	\$ 6,098.00
112	001,014,019-023	AVENIDA SAN FELIPE EL REAL	DE: CALLE ANTONIO DE MONTES BEAS Y RANGEL A: CALLE JOSE GARICA VALDEZ	\$ 4,468.00
350	006,018,099	AVENIDA SAN FELIPE EL REAL	DE: CALLE NUEVA INGLATERRA A: AVENIDA ANTONIO DEZA Y ULLOA MURCIA	\$ 4,174.00
102	007-009	AVENIDA SAN FELIPE EL REAL	DE: ANTONIO DEZA Y ULLOA MURCIA A: ANTONIO DE MONTES BEAS Y RANGEL	\$ 4,174.00
101	001-003,006,011,012	AVENIDA SAN FELIPE EL REAL	DE: AVENIDA ANTONIO DEZA Y ULLOA MURCIA A: CALLE ANTONIO DE MONTES BEAS Y RANGEL	\$ 4,174.00
458	001,006,014,053,059,071, 091,092	AVENIDA SAN MIGUEL EL GRANDE	DE: CALLE CORDILLERA ANDINA A: CALLE COLEGIO DE MIRAFLORES	\$ 2,652.00
344	070	AVENIDA SAN MIGUEL EL GRANDE	DE: CALLE PASEOS DE LA UNIVERSIDAD/CALLE COLEGIO DE SAN IDELFONSO A: PROLONGACIÓN AVENIDA HOMERO	\$ 2,641.00
431	022,023,026-031,034-036,070	AVENIDA SAN MIGUEL EL GRANDE	DE: AVENIDA DE LA JUVENTUD(LUIS DONALDO COLOSIO MURRIETA) A: AVENIDA HOMERO	\$ 2,641.00
449	030,034,072,091	AVENIDA SAN MIGUEL EL GRANDE	DE: CALLE CAMPO DEL SOL A: CALLE CORDILLERA ANDINA	\$ 2,641.00

MUNICIPIO DE CHIHUAHUA
TABLA DE VALORES PARA EL EJERCICIO FISCAL 2023
VALORES UNITARIOS DE SUELO POR VIALIDAD

SECTOR CATASTRAL	MANZANAS	NOMBRE: VIALIDAD	TRAMO	VALOR UNITARIO DEL SUELO \$/M2
456	001,003-005,007,009,011, 013,021,022, 040-042,044,049-054	AVENIDA SAN MIGUEL EL GRANDE	DE: CALLE COLEGIO DE MIRAFLORES A: CALLE EUGENIO DANERI	\$ 2,641.00
324	001-003,007,040,044,053,060	AVENIDA SILVESTRE TERRAZAS	DE: CALLE 110 Y/O CALLE 4 1/2 A: PRIVADA 24 DE FEBRERO(014)	\$ 2,718.00
153	001-004,006,018,021,022,024, 026-028,030,032,034,061-066, 068,069,072	AVENIDA SILVESTRE TERRAZAS	DE: CALLE 90(GLORIETA) A: CALLE 66(CALLE LIRIOS)	\$ 2,718.00
157	001	AVENIDA SILVESTRE TERRAZAS	DE: CALLE CAMINO A LA PRESA CHUVISCAR A: AVENIDA DE LA JUVENTUD(LUIS DONALDO COLOSIO MURRIETA)	\$ 2,718.00
158	001-003,077,080,081	AVENIDA SILVESTRE TERRAZAS	DE: CALLE 16 DE SEPTIEMBRE A: CALLE CAMINO A LA PRESA CHUVISCAR	\$ 2,718.00
307	100	AVENIDA SILVESTRE TERRAZAS	DE: CALLE CAMINO A LA PRESA CHUVISCAR (PROYECCION DE CALLE) A: CALLE 24 DE FEBRERO	\$ 2,718.00
273	019,041,061-064,084	AVENIDA SILVESTRE TERRAZAS(CARRETERA CHIHUAHUA-CUAUHTÉMOC)	DE: CALLE 120 A: CALLE 110(CALLE CUARTA Y MEDIA)	\$ 2,718.00
327	006,007	AVENIDA SILVESTRE TERRAZAS(CARRETERA CHIHUAHUA-CUAUHTÉMOC)	DE: CALLE AMERICA A: AVENIDA DEL BOSQUE	\$ 1,196.00
328	001-003,016,017,021,030	AVENIDA SILVESTRE TERRAZAS(CARRETERA CHIHUAHUA-CUAUHTÉMOC)	DE: ARROYO LAS ESCOBAS O ARROYO OJO DE BUEY A: CALLE 120	\$ 1,196.00
331	006	AVENIDA SILVESTRE TERRAZAS(CARRETERA CHIHUAHUA-CUAUHTÉMOC)	DE: ARROYO LAS ESCOBAS O ARROYO OJO DE BUEY A: CALLE AMERICA	\$ 1,196.00
273	040	AVENIDA SILVESTRE TERRAZAS(CARRETERA CHIHUAHUA-CUAUHTÉMOC)	DE: CALLE LOS LLORONES A: CALLE 120	\$ 1,196.00
026	001,024,025	AVENIDA TEOFILO BORUNDA ORTIZ	DE: AVENIDA VENUSTIANO CARRANZA GARZA(CALLE 11) A: CALLE 21	\$ 4,892.00
038	001,002,022	AVENIDA TEOFILO BORUNDA ORTIZ	DE: CALLE 21 A: CALLE 29	\$ 4,892.00
050	001,002,008	AVENIDA TEOFILO BORUNDA ORTIZ	DE: CALLE 29 A: AVENIDA CRISTOBAL COLON FONTANARROSA	\$ 4,892.00
062	001,003,004,009,012	AVENIDA TEOFILO BORUNDA ORTIZ	DE: AVENIDA CRISTOBAL COLON FONTANARROSA A: AVENIDA LA JUNTA	\$ 4,892.00
032	002-007	AVENIDA TEOFILO BORUNDA ORTIZ	DE: CALLE ERNESTO TALAVERA ESCANDON A: BOULEVARD GUSTAVO DIAZ ORDAZ	\$ 4,892.00
119	016	AVENIDA TEOFILO BORUNDA ORTIZ	DE: CALLE LISBOA A: CALLE ROMA	\$ 4,892.00
131	004,008	AVENIDA TEOFILO BORUNDA ORTIZ	DE: CALLE 26 A: CALLE ERNESTO TALAVERA ESCANDON	\$ 4,892.00
145	032,033,040,041,043	AVENIDA TEOFILO BORUNDA ORTIZ	DE: CALLE GLADIOLAS(ANTES CALLE 34) A: AVENIDA POLITECNICO NACIONAL(ANTES CALLE 28)	\$ 4,892.00
152	001-003,022-025	AVENIDA TEOFILO BORUNDA ORTIZ	DE: CALLE 66(CALLE LIRIOS) A: CALLE 34(CALLE GLADIOLAS)	\$ 4,674.00
155	001-004,036,041,046,051, 056,060,065	AVENIDA TEOFILO BORUNDA ORTIZ	DE: AVENIDA DE LA JUVENTUD(LUIS DONALDO COLOSIO MURRIETA) A: CALLE 66(CALLE LIRIOS)	\$ 4,674.00
158	051	AVENIDA TEOFILO BORUNDA ORTIZ	DE: AVENIDA PEDRO ZULOAGA A: CALLE CENTAURO DEL NORTE	\$ 4,674.00
159	009,010,071,101,119,120,199, 200,211,217,218,221,222,225, 234,235,241,242,243,244	AVENIDA TEOFILO BORUNDA ORTIZ	DE: ACCESO A FRACCIONAMIENTO VILLA SANTA LUCIA A: AVENIDA PEDRO ZULOAGA	\$ 4,674.00
240	012,013	AVENIDA TEOFILO BORUNDA ORTIZ	DE: CALLE MARIA LUISA A: CALLE 20	\$ 4,892.00

MUNICIPIO DE CHIHUAHUA
TABLA DE VALORES PARA EL EJERCICIO FISCAL 2023
VALORES UNITARIOS DE SUELO POR VIALIDAD

SECTOR CATASTRAL	MANZANAS	NOMBRE: VIALIDAD	TRAMO	VALOR UNITARIO DEL SUELO \$/M2
242	019,029,044,055	AVENIDA TEOFILO BORUNDA ORTIZ	DE: AVENIDA DE LA JUNTA A: PERIFÉRICO VICENTE LOMBARDO TOLEDANO	\$ 4,892.00
249	002,003,004	AVENIDA TEOFILO BORUNDA ORTIZ	DE: AVENIDA DE LA JUNTA(JESUS LUJAN GUTIERREZ) A: PERIFÉRICO VICENTE LOMBARDO TOLEDANO	\$ 4,892.00
020	001,004,008	AVENIDA TEOFILO BORUNDA ORTIZ	DE: AVENIDA NIÑOS HEROES A: CALLE DECIMA	\$ 4,892.00
001	001-004,009,011,012	AVENIDA TEOFILO BORUNDA ORTIZ	DE: CALLE DECIMA A: CALLE IGNACIO CAMARGO	\$ 4,892.00
011	001,002,004-006	AVENIDA TEOFILO BORUNDA ORTIZ	DE: CALLE IGNACIO CAMARGO A: AVENIDA VENUSTIANO CARRANZA GARZA(CALLE 11)	\$ 4,892.00
099	005,015,037	AVENIDA TEOFILO BORUNDA ORTIZ	DE: AVENIDA INDEPENDENCIA A: CALLE ROMA	\$ 4,892.00
109	016,018-020,023-026,028	AVENIDA TEOFILO BORUNDA ORTIZ	DE: AVENIDA INDEPENDENCIA A: AVENIDA UNIVERSIDAD	\$ 4,892.00
118	003,004,007,009,011,013,015-017,019	AVENIDA TEOFILO BORUNDA ORTIZ	DE: CALLE 20 A: CALLE LISBOA	\$ 4,892.00
122	019,020,022,024-027	AVENIDA TEOFILO BORUNDA ORTIZ	DE: AVENIDA UNIVERSIDAD A: CALLE MANUEL GOMEZ MORIN(CALLE 27)	\$ 4,892.00
132	003,017,018	AVENIDA TEOFILO BORUNDA ORTIZ	DE: CALLE ELIA A: CALLE MARIA LUISA	\$ 4,892.00
134	004,008,010,028,031,046	AVENIDA TEOFILO BORUNDA ORTIZ	DE: CALLE GLADIOLAS A: CALLE PRESA DEL BOSQUE	\$ 4,892.00
146	002,021	AVENIDA TEOFILO BORUNDA ORTIZ	DE: AVENIDA POLITECNICO NACIONAL(ANTES CALLE 28) A: CALLE 26	\$ 4,892.00
157	041,050,051	AVENIDA TEOFILO BORUNDA ORTIZ	DE: CALLE CENTAURO DEL NORTE A: PERIFÉRICO DE LA JUVENTUD(LUIS DONALDO COLOSIO MURRIETA)	\$ 4,674.00
160	099,101,320,321	AVENIDA TEOFILO BORUNDA ORTIZ	DE: ACCESO A FRACCIONAMIENTO INDIGO A: ACCESO A FRACCIONAMIENTO VILLA SANTA LUCIA	\$ 4,674.00
174	065,073	AVENIDA TEOFILO BORUNDA ORTIZ	DE: AVENIDA FERROCARRIL A: AVENIDA LA JUNTA	\$ 4,892.00
314	024,111,115-118	AVENIDA TEOFILO BORUNDA ORTIZ	DE: AVENIDA DE LA JUVENTUD(LUIS DONALDO COLOSIO MURRIETA) A: AVENIDA PEDRO ZULOAGA	\$ 4,674.00
169	020,024-026	AVENIDA TEOFILO BORUNDA ORTIZ	DE: AVENIDA INSTITUTO TECNOLOGICO DE CHIHUAHUA A: AVENIDA FERROCARRIL	\$ 4,892.00
161	013-016	AVENIDA TEOFILO BORUNDA ORTIZ	DE: CALLE MANUEL GOMEZ MORIN(CALLE 27) A: AVENIDA INSTITUTO TECNOLOGICO DE CHIHUAHUA	\$ 4,892.00
435	001,004,008,014-016,019,020,030-032,036-038,041,042,077,084,094	AVENIDA TEOFILO BORUNDA ORTIZ(PROLONGACION)	DE: CARRETERA CHIHUAHUA-CUAUHTÉMOC A: UNIVERSIDAD DEL VALLE DE MEXICO	\$ 2,391.00
251	090,096-098	AVENIDA TOMAS VALLES VIVAR	DE: CALLE SAN CHARBEL A: AVENIDA HACIENDAS DEL VALLE	\$ 5,674.00
252	002,007,013,018-020,027,035,036,051,056,070,073,140	AVENIDA TOMAS VALLES VIVAR	DE: CALLE GEORGE WASHINGTON CALLE A: AVENIDA DE LA CANTERA	\$ 5,674.00
265	001,006,009,010,018,041,045-047,053,054-058,060,069	AVENIDA TOMAS VALLES VIVAR	DE: CIRCULACION INTERIOR I DEL FRACCIONAMIENTO VISTAS DEL PEDREGAL A: CALLE PASEO VISTA DEL SOL	\$ 5,674.00
313	014,015,053,054	AVENIDA TOMAS VALLES VIVAR	DE: AVENIDA INSTITUTO POLITECNICO NACIONAL A: CALLE PASEO VISTA DEL SOL	\$ 5,674.00
463	001,003,004,006-010,028,030-033,040	AVENIDA TOSCANA	DE: AVENIDA DE LA CANTERA A: CALLE FLORENCIA	\$ 3,989.00
411	061,101,113,115,126	AVENIDA TRANSFORMACION	DE: CALLE ARBOL DE HIERRO A: AVENIDA ANTHONY QUINN	\$ 2,294.00

MUNICIPIO DE CHIHUAHUA				
TABLA DE VALORES PARA EL EJERCICIO FISCAL 2023				
VALORES UNITARIOS DE SUELO POR VIALIDAD				
SECTOR CATASTRAL	MANZANAS	NOMBRE: VIALIDAD	TRAMO	VALOR UNITARIO DEL SUELO \$/M2
461	006,007,010,069,070,078,079,186,191,196,197,220	AVENIDA TRANSFORMACION(PROLONGACION)	DE: AVENIDA CRISTOBAL COLON FONTANARROSA A: LIMITE DE SECTOR URBANO	\$ 2,294.00
109	004,005,025,026,028	AVENIDA UNIVERSIDAD	DE: AVENIDA TEOFILO BORUNDA ORTIZ A: CALLE JOSE AGUSTIN ESCUDERO	\$ 4,468.00
122	001,007,014,026,027	AVENIDA UNIVERSIDAD	DE: AVENIDA TEOFILO BORUNDA ORTIZ A: CALLE JOSE AGUSTIN ESCUDERO	\$ 4,468.00
123	003,007,008,013	AVENIDA UNIVERSIDAD	DE: CALLE JOSE AGUSTIN ESCUDERO A: CALLE GENERAL JUAN FERNANDEZ DE RETANA	\$ 4,468.00
124	003,006	AVENIDA UNIVERSIDAD	DE: CALLE JUAN FERNANDEZ DE RETANA A: AVENIDA DIVISION DEL NORTE	\$ 4,468.00
125	001,006	AVENIDA UNIVERSIDAD	DE: AVENIDA DIVISION DEL NORTE A: AVENIDA PASCUAL OROZCO	\$ 4,468.00
140	001,005	AVENIDA UNIVERSIDAD	DE: CALLE VICENTE RIVA PALACIO A: CALLE IGNACIO MANUEL ALTAMIRANO	\$ 4,468.00
141	001,005	AVENIDA UNIVERSIDAD	DE: CALLE IGNACIO MANUEL ALTAMIRANO A: AVENIDA DIVISION DEL NORTE	\$ 4,468.00
142	001	AVENIDA UNIVERSIDAD	DE: AVENIDA DIVISION DEL NORTE A: AVENIDA PASCUAL OROZCO	\$ 4,468.00
143	011,012	AVENIDA UNIVERSIDAD	DE: CALLE AHUEHUETE A: AVENIDA DE LAS AMERICAS	\$ 4,468.00
164	010,016,022,029,033,048	AVENIDA UNIVERSIDAD	DE: AVENIDA PASCUAL OROZCO A: AVENIDA AGUSTIN MELGAR	\$ 4,468.00
241	002,004,006,008,016	AVENIDA UNIVERSIDAD	DE: CALLE AHUEHUETE A: CALLE FERNANDO DE BORJA	\$ 4,468.00
139	001,007,014	AVENIDA UNIVERSIDAD	DE: CALLE JOSE AGUSTIN ESCUDERO A: CALLE VICENTE RIVA PALACIOS	\$ 4,468.00
445	021,030,031037,038,041,042,070,079	AVENIDA VALLE ESCONDIDO	DE: CALLE PEBBLE BEACH (ACCESO FRACCIONAMIENTO BOSQUES DE SAN FRANCISCO) A: AVENIDA DE LA JUVENTUD(LUIS DONALDO COLOSIO)	\$ 717.00
447	001	AVENIDA VALLE ESCONDIDO	DE: PASEO MISION DEL BOSQUE A: CALLE PEBBLE BEACH (ACCESO FRACCIONAMIENTO BOSQUES DE SAN FRANCISCO)	\$ 4,457.00
420	006,007,014,020,023,030,035,047,054,062,070,071,089	AVENIDA VENCEREMOS(CALLE 41)	DE: AVENIDA HOMERO A: AVENIDA FEDOR MIJAILOVICH DOSTOYEVSKI	\$ 1,522.00
421	032,036	AVENIDA VENCEREMOS(CALLE 41)	DE: AVENIDA FEDOR MIJAILOVICH DOSTOYEVSKI A: VIALIDAD LOS NOGALES	\$ 1,522.00
421	015,017,020,022,028	AVENIDA VENCEREMOS(CALLE 41)	DE: VIALIDAD LOS NOGALES A: CALLE HACIENDA LA MORITA	\$ 1,217.00
028	001,003,008	AVENIDA VENUSTIANO CARRANZA GARZA(CALLE 11)	DE: CALLE JOSE MARIANO JIMENEZ A: AVENIDA 20 DE NOVIEMBRE	\$ 5,979.00
014	005,009,015	AVENIDA VENUSTIANO CARRANZA GARZA(CALLE 11)	DE: CALLE JOSE ESTEBAN CORONADO A: CALLE JOSE MARIANO JIMENEZ	\$ 5,979.00
013	008	AVENIDA VENUSTIANO CARRANZA GARZA(CALLE 11)	DE: CALLE IGNACIO JOSE DE ALLENDE UNZAGA A: CALLE JOSE ESTEBAN CORONADO	\$ 5,979.00
011	004,006,031	AVENIDA VENUSTIANO CARRANZA GARZA(CALLE 11)	DE: AVENIDA TEOFILO BORUNDA ORTIZ A: CALLE LIBERTAD	\$ 5,979.00
026	002,006,014,024,025	AVENIDA VENUSTIANO CARRANZA GARZA(CALLE 11)	DE: AVENIDA TEOFILO BORUNDA ORTIZ A: AVENIDA BENITO PABLO JUAREZ GARCIA	\$ 5,979.00
012	007,012,018	AVENIDA VENUSTIANO CARRANZA GARZA(CALLE 11)	DE: CALLE IGNACIO JOSE DE ALLENDE UNZAGA A: CALLE LIBERTAD	\$ 5,979.00

MUNICIPIO DE CHIHUAHUA
TABLA DE VALORES PARA EL EJERCICIO FISCAL 2023
VALORES UNITARIOS DE SUELO POR VIALIDAD

SECTOR CATASTRAL	MANZANAS	NOMBRE: VIALIDAD	TRAMO	VALOR UNITARIO DEL SUELO \$/M2
027	002,004,010,013,015,018,022,030,026,028	AVENIDA VENUSTIANO CARRANZA GARZA(CALLE 11)	DE: AVENIDA BENITO PABLO JUAREZ GARCIA A: CALLE JOSE MARIANO JIMENEZ	\$ 5,979.00
015	005,009,011,016	AVENIDA VENUSTIANO CARRANZA GARZA(CALLE 11)	DE: AVENIDA 20 DE NOVIEMBRE A: CALLE JOSE MARIANO JIMENEZ	\$ 5,979.00
017	005,006,0012,013,019,020,024	AVENIDA VENUSTIANO CARRANZA GARZA(CALLE 11)	DE: CALLE MARIANO SAMANIEGO DELGADO A: CALLE EDUARDO URUETA	\$ 1,717.00
018	004,005,010,011,017,019	AVENIDA VENUSTIANO CARRANZA GARZA(CALLE 11)	DE: CALLE EDUARDO URUETA A: CALLE JUAN NEPOMUCENO ZUBIRAN	\$ 1,717.00
019	005,006,012,013,019,020,026,035,038,041,043,045,047,048	AVENIDA VENUSTIANO CARRANZA GARZA(CALLE 11)	DE: CALLE JUAN NEPOMUCENO ZUBIRAN A: BOULEVARD JOSE FUENTES MARES	\$ 1,717.00
244	002,003,005-007,009,010,012,013,015,016,018,019	AVENIDA VENUSTIANO CARRANZA GARZA(CALLE 11)	DE: AVENIDA 20 DE NOVIEMBRE A: CALLE MARIANO SAMANIEGO DELGADO	\$ 1,717.00
012	003,006,007,011,012,016,018	AVENIDA VICENTE RAMON GUERRERO SALDAÑA,(JOSUE NERI SANTOS)	DE: CALLE LIBERTAD A: CALLE IGNACIO JOSE DE ALLENDE UNZAGA	\$ 3,859.00
013	007,008	AVENIDA VICENTE RAMON GUERRERO SALDAÑA,(JOSUE NERI SANTOS)	DE: CALLE IGNACIO JOSE DE ALLENDE UNZAGA A: PASEO SIMON BOLIVAR PALACIOS	\$ 3,859.00
104	011,041,046,050,051	BOULEVARD ANTONIO ORTIZ MENA	DE: AVENIDA ANTONIO DEZA Y ULLOA MURCIA A: AVENIDA ANDRES FACUNDO CARBONEL	\$ 4,892.00
121	001,030-036,040	BOULEVARD ANTONIO ORTIZ MENA	DE: CALLE GUADALUPE(PRESA EL GRANERO) A: CALLE SIMON BOLIVAR	\$ 4,892.00
133	019,020	BOULEVARD ANTONIO ORTIZ MENA	DE: CALLE PRESA SAN MARCOS A: CALLE PRESA EL GRANERO	\$ 4,892.00
134	024,025,034,036	BOULEVARD ANTONIO ORTIZ MENA	DE: CALLE LUCIO CABAÑAS A: CALLE PRESA SAN MARCOS	\$ 4,892.00
143	001,002,013,016,018,020,022,025,030-035,037,056	BOULEVARD ANTONIO ORTIZ MENA	DE: AVENIDA ANDRES FACUNDO CARBONEL A: AVENIDA DE LAS AMERICAS	\$ 4,892.00
241	025	BOULEVARD ANTONIO ORTIZ MENA	DE: AVENIDA FRANCISCO HERMAN GLANDORFF A: AVENIDA ANDRES FRANCISCO CARBONEL	\$ 4,892.00
314	001,007-009,025-029,031,032,045,046	BOULEVARD ANTONIO ORTIZ MENA	DE: AVENIDA DE LA JUVENTUD(LUIS DONALDO COLOSIO A: CALLE JUAN BERNARDO	\$ 4,457.00
316	013,014	BOULEVARD ANTONIO ORTIZ MENA	DE: CALLE SIMON BOLIVAR A: AVENIDA MIRADOR	\$ 4,892.00
103	001-003	BOULEVARD ANTONIO ORTIZ MENA	DE: AVENIDA ANTONIO DEZA Y ULLOA MURCIA A: CALLE ANTONIO DE MONTES BEAS Y RANGEL	\$ 4,892.00
112	026,027	BOULEVARD ANTONIO ORTIZ MENA	DE: CALLE ANTONIO DE MONTES BEAS Y RANGEL A: AVENIDA FRANCISCO HERMAN GLANDORFF	\$ 4,892.00
317	009,017,026,037,046,077,079	BOULEVARD ANTONIO ORTIZ MENA	DE: CALLE JUAN BERNARDO A: AVENIDA CAMINO AL CAMPESTRE	\$ 4,892.00
323	001,011,013,019,023,037	BOULEVARD ANTONIO ORTIZ MENA	DE: AVENIDA CAMINO AL CAMPESTRE A: AVENIDA DE LA CANTERA	\$ 4,892.00
350	001,007,020,099	BOULEVARD ANTONIO ORTIZ MENA	DE: AVENIDA MIRADOR A: AVENIDA ANTONIO DEZA Y ULLOA MURCIA	\$ 4,892.00
020	018,026,029	BOULEVARD GUSTAVO DIAZ ORDAZ	DE: AVENIDA NIÑOS HEROES A: CALLE LIBERTAD	\$ 4,381.00
033	002-003,006,008-010,012,014,024,026	BOULEVARD GUSTAVO DIAZ ORDAZ	DE: AVENIDA CUAUHTÉMOC A: CALLE IGNACIO JOSE ALLENDE DE UNZAGA	\$ 4,381.00
021	001,002,004,007,010,012	BOULEVARD GUSTAVO DIAZ ORDAZ	DE: CALLE LIBERTAD A: CALLE IGNACIO JOSE ALLENDE DE UNZAGA	\$ 4,381.00

MUNICIPIO DE CHIHUAHUA
TABLA DE VALORES PARA EL EJERCICIO FISCAL 2023
VALORES UNITARIOS DE SUELO POR VIALIDAD

SECTOR CATASTRAL	MANZANAS	NOMBRE: VIALIDAD	TRAMO	VALOR UNITARIO DEL SUELO \$/M2
034	001,003,006,007,009	BOULEVARD GUSTAVO DIAZ ORDAZ	DE: CALLE IGNACIO JOSE DE ALLENDE UNZAGA A: CALLE 1 DE MAYO	\$ 4,381.00
032	007,008	BOULEVARD GUSTAVO DIAZ ORDAZ	DE: CALLE GUADALUPE VICTORIA A: AVENIDA TEOFILO BORUNDA ORTIZ	\$ 4,381.00
246	004,007,008,010	BOULEVARD GUSTAVO DIAZ ORDAZ	DE: CALLE 1 DE MAYO A: CALLE JOSE ESTEBAN CORONADO	\$ 4,381.00
305	001-004,012,060-062,065,069,071	BOULEVARD JOSE FUENTES MARES	DE: VIALIDAD CHIHUAHUA PACIFICO A: CALLE DIAMANTE	\$ 2,718.00
357	071,072,078	BOULEVARD JOSE FUENTES MARES	DE: AVENIDA NUEVA ESPAÑA A: CALLE FRANCISCO VILLA(ANTES DAVID ALFARO SIQUEIROS)	\$ 2,718.00
010	013,016,022-025,028	BOULEVARD JOSE FUENTES MARES	DE: AVENIDA MELCHOR OCAMPO TAPIA A: AVENIDA INDEPENDENCIA	\$ 2,718.00
019	015,023,059,064	BOULEVARD JOSE FUENTES MARES	DE: AVENIDA INDEPENDENCIA A: VIALIDAD CHIHUAHUA PACIFICO	\$ 2,718.00
267	001,004,007,012,017,020,027,031,037-039,050,063,064	BOULEVARD JOSE FUENTES MARES	DE: CALLE DECIMA A: VIAS DEL FERROCARRIL	\$ 1,087.00
300	003,009,010	BOULEVARD JOSE FUENTES MARES	DE: AVENIDA CARLOS PACHECO VILLALOBOS A: CALLE FRANCISCO PORTILLO	\$ 2,718.00
300	002	BOULEVARD JOSE FUENTES MARES	DE: CALLE FRANCISCO PORTILLO A: CALLE 10	\$ 1,631.00
321	001,002,009,020,030,031,041,042,051,060,061,068,069,074,078	BOULEVARD JOSE FUENTES MARES	DE: CALLE FRANCISCO PORTILLO A: CALLE AGUSTIN MELGAR	\$ 1,631.00
326	004,006,007,009,010,013,014,016,021-024,045,056-059	BOULEVARD JOSE FUENTES MARES	DE: CALLE DIAMANTE A: AVENIDA NUEVA ESPAÑA	\$ 2,718.00
336	001-005,083-085	BOULEVARD JOSE FUENTES MARES	DE: CALLE FRANCISCO PORTILLO A: CALLE FRANCISCO VILLA(ANTES DAVID ALFARO SIQUEIROS)	\$ 2,718.00
345	001-003	BOULEVARD JOSE FUENTES MARES	DE: CALLE AGUSTIN MELGAR A: CALLE ARNULFO GONZALEZ	\$ 1,087.00
418	058,073-077,081-084	BOULEVARD JOSE FUENTES MARES	DE: CALLE ARNULFO GONZALEZ A: PERIFÉRICO FRANCISCO ROSARIO ALMADA	\$ 1,087.00
362	001-008	BOULEVARD JUAN PABLO II	DE: INDUSTRIAL 2 A: CALLE MOHAWK O CALLE 61	\$ 1,631.00
406	051,054-056	BOULEVARD JUAN PABLO II	DE: CALLE 99 A: AVENIDA FUERZA AEREA MEXICANA	\$ 1,631.00
253	022-024	BOULEVARD JUAN PABLO II	DE: CALLE VIAS DEL FERROCARRIL A: CALLE 65(ANTES CALLE 10)	\$ 1,631.00
254	035-038	BOULEVARD JUAN PABLO II	DE: CALLE 63 1/2 A: CALLE 73	\$ 1,631.00
255	031-036,044,046	BOULEVARD JUAN PABLO II	DE: CALLE 73 A: CALLE DEL CARRUAJE	\$ 1,631.00
256	002-004,008	BOULEVARD JUAN PABLO II	DE: CALLE 59 A: CALLE 65	\$ 1,631.00
257	001-007	BOULEVARD JUAN PABLO II	DE: CALLE 65 A: CALLE 79	\$ 1,631.00
258	001-008,046,048,050	BOULEVARD JUAN PABLO II	DE: CALLE 79(ANTES CALLE 24) A: CALLE 99	\$ 1,631.00
264	009,011,015,016,025,048,050	BOULEVARD JUAN PABLO II	DE: CALLE INDUSTRIAL 2 A: DERECHO VIAS DEL FERROCARRIL	\$ 1,631.00

MUNICIPIO DE CHIHUAHUA
TABLA DE VALORES PARA EL EJERCICIO FISCAL 2023
VALORES UNITARIOS DE SUELO POR VIALIDAD

SECTOR CATASTRAL	MANZANAS	NOMBRE: VIALIDAD	TRAMO	VALOR UNITARIO DEL SUELO \$/M2
268	030,031,070	BOULEVARD JUAN PABLO II	DE: CALLE DEL CARRUAJE A: AVENIDA FUERZA AEREA	\$ 1,631.00
300	001-005	BOULEVARD JUAN PABLO II	DE: AVENIDA CARLOS PACHECO VILLALOBOS A: CALLE INDUSTRIAL DOS	\$ 2,718.00
610	101,102,109,111,119-121, 126,146,163,296-298	BOULEVARD ROMANZZA	DE: CARRETERA CHIHUAHUA-ALDAMA A: AVENIDA CLUB DE LEONES	\$ 1,717.00
268	015,016,020-022,028,029, 037-041,045,047,052,157-159, 161	BOULEVARD SANTA MONICA	DE: CALLE ACEQUIA MADRE A: AVENIDA DEL CARRUAJE	\$ 1,435.00
034	009,011	CALLE 1 DE MAYO	DE: BOULEVARD GUSTAVO DIAZ ORDAZ(CALLE 20) A: CALLE 14	\$ 2,804.00
045	001-006	CALLE 1 DE MAYO	DE: CALLE 36 A: CALLE 24	\$ 2,804.00
246	009,010	CALLE 1 DE MAYO	DE: CALLE 26 A: BOULEVARD GUSTAVO DIAZ ORDAZ(CALLE 20)	\$ 2,804.00
035	001-005	CALLE 1 DE MAYO	DE: CALLE 24 A: AVENIDA MELCHOR OCAMPO TAPIA	\$ 2,804.00
044	013-017	CALLE 1 DE MAYO / CALLE ROQUE JACINTO MORON	DE: CALLE 26 A: CALLE 36	\$ 2,804.00
022	001,002,005,006,009,010,012, 013	CALLE 12	DE: PASEO SIMON BOLIVAR PALACIOS A: AVENIDA 20 DE NOVIEMBRE	\$ 3,065.00
009	004,005,013,014	CALLE 12	DE: CALLE JOSE TAMBORREL A: CALLE JUAN NEPOMUCENO ZUBIRAN	\$ 1,717.00
010	002,003,005,006,013	CALLE 12	DE: CALLE JUAN NEPOMUCENO ZUBIRAN A: BOULEVARD JOSE FUENTES MARES	\$ 1,717.00
023	001,002,004,005,007,008,010, 011	CALLE 12	DE: CALLE CARLOS FUERO UNDA A: AVENIDA 20 DE NOVIEMBRE	\$ 1,717.00
024	004,005,011,012,017,018	CALLE 12	DE: CALLE MARIANO SAMANIEGO DELGADO A: CALLE CARLOS FUERO UNDA	\$ 1,717.00
025	004-007,010,011,014,015, 018-020	CALLE 12	DE: CALLE JOSE TAMBORREL A: CALLE MARIANO SAMANIEGO DELGADO	\$ 1,717.00
004	003,004,009,021,015,016, 017, 021	CALLE 12(CALLE DOCTOR PEDRO LEAL RODRIGUEZ)	DE: CALLE IGNACIO JOSE DE ALLENDE UNZAGA A: AVENIDA MELCHOR OCAMPO TAPIA	\$ 3,065.00
365	001,002,004-009,072	CALLE 15	DE: CALLE 5 DE MAYO A: CALLE MIGUEL HIDALGO Y COSTILLA	\$ 652.00
329	047,052,057,066,087-090,095	CALLE 15	DE: CALLE LUCIO CABAÑAS A: CALLE NIÑOS HEROES	\$ 1,076.00
337	073-077	CALLE 15	DE: JOHN FITZGERALD KENNEDY A: EMILIANO ZAPATA	\$ 1,076.00
345	026-039,054,055	CALLE 15	DE: CALLE ANGEL POSADA A: CALLE ARNULFO GONZALEZ	\$ 1,076.00
369	001,002,010,011,018,019,026, 027,036,044,053,066	CALLE 15	DE: CALLE NIÑOS HEROES A: CALLE ANGEL POSADA	\$ 1,076.00
370	001,003,005,006,008-010,013, 014,016,019,021,024,027,030, 033,037,042	CALLE 15	DE: AVENIDA NUEVA ESPAÑA A: CALLE NIÑOS HEROES	\$ 1,076.00
321	031-050	CALLE 16 DE SEPTIEMBRE	DE: CALLE NOVENA A: BOULEVARD JOSE FUENTES MARES	\$ 1,076.00
345	010,011,018,019,026,027,035, 036,043,044,050,052,058,062, 065,066,069	CALLE 16 DE SEPTIEMBRE	DE: PERIFÉRICO FRANCISCO ROSARIO ALMADA A: CALLE NOVENA	\$ 1,076.00

MUNICIPIO DE CHIHUAHUA				
TABLA DE VALORES PARA EL EJERCICIO FISCAL 2023				
VALORES UNITARIOS DE SUELO POR VIALIDAD				
SECTOR CATASTRAL	MANZANAS	NOMBRE: VIALIDAD	TRAMO	VALOR UNITARIO DEL SUELO \$/M2
322	001,002,007-010,015-018, 024,025,037,039,042,045,046, 051,054,055,060, 066,067,074,075,079,080	CALLE 20(CHICHIMECA)	DE: CALLE VALLE HERMOSO A: CALLE AMERICA LATINA	\$ 957.00
121	002,011,020-022,030-041	CALLE 24	DE: BOULEVARD ANTONIO ORTIZ MENA A: CALLE BERNARDO O HIGGINS	\$ 4,468.00
177	004,007,008,011,012,015,016	CALLE 24	DE: CALLE PEKIN A: CALLE BERNARDO O HIGGINS	\$ 4,468.00
178	001,002,005,006,009,010, 013,014	CALLE 24	DE: CALLE LISBOA A: CALLE PEKIN	\$ 4,468.00
240	001,015	CALLE 24	DE: CALLE MANILA(CALLE LOMITA) A: CALLE LISBOA	\$ 4,468.00
066	001,006,011	CALLE 28	DE: AVENIDA FRANCISCO ZARCO MATEOS A: CALLE ROQUE JACINTO MORÓN	\$ 2,440.00
144	032,033,035	CALLE 28	DE: AVENIDA FRANCISCO ZARCO MATEOS A: CALLE ROQUE JACINTO MORÓN	\$ 2,440.00
359	013,016,020,024,028,032,036, 040,044,048,052,056	CALLE 38	DE: CALLE IGNACIO ZARAGOZA A: CALLE AMERICA LATINA	\$ 957.00
360	009,012,016,019,022,027,030, 033-038	CALLE 38	DE: CALLE IGNACIO ZARAGOZA A: CALLE AMERICA LATINA	\$ 957.00
361	005,007,009,012,013,017,021, 025,029,033,037,041,054,051, 057,060,062,081,085,090	CALLE 38	DE: CALLE AMERICA LATINA A: PERIFÉRICO FRANCISCO ROSARIO ALMADA	\$ 957.00
059	002,003,006,009	CALLE 46	DE: VIALIDAD CHIHUAHUA PACIFICO A: CALLE IGNACIO RAMIREZ CALZADA	\$ 2,174.00
058	028,041	CALLE 46(CALLE ERNESTO TALAVERA ESCANDON)	DE: CALLE IGNACIO RAMIREZ CALZADA A: CALLE ESTEBAN BENITEZ LUMBER	\$ 2,174.00
068	008,012,016,017,019,020,024, 025,029,030	CALLE 46(CALLE ERNESTO TALAVERA ESCANDON)	DE: CALLE JOSE IGNACIO URQUIDI JUGO A: VIALIDAD CHIHUAHUA PACIFICO	\$ 2,174.00
069	002-005,007,009,014,015	CALLE 46(CALLE ERNESTO TALAVERA ESCANDON)	DE: CALLE JOSE JOAQUIN CALVO LOPEZ A: CALLE JOSE IGNACIO URQUIDI DE JUGO	\$ 2,174.00
070	003,004,008,009,013-022, 024,028-030	CALLE 46(CALLE ERNESTO TALAVERA ESCANDON)	DE: MELCHOR JOAQUIN GUASPE ROSELLO A: CALLE JOSE JOAQUIN CALVO LOPEZ	\$ 2,174.00
082	001,002,007,008,012,015,018, 021,025,029,030,034	CALLE 64	DE: VIALIDAD CHIHUAHUA PACIFICO A: CALLE JOAQUÍN TERRAZAS QUEZADA	\$ 1,631.00
083	001,004,006,009,011,014	CALLE 64	DE: CALLE JOAQUIN TERRAZAS QUEZADA A: CALLE JOSE IGNACIO DE URQUIDI DE JUGO	\$ 1,631.00
084	001,009,010,015,016,043	CALLE 64	DE: CALLE JOSE IGNACIO URQUIDI DE JUGO A: CALLE MARIANO SAMANIEGO DELGADO	\$ 1,631.00
090	006,027,015,018,021,024	CALLE 64	DE: VIALIDAD CHIHUAHUA PACIFICO A: CALLE JOSE MARIANO JIMENEZ MALDONADO	\$ 1,631.00
091	003,006,009,012,015,018	CALLE 64	DE: CALLE JOSE MARIANO JIMENEZ MALDONADO A: CALLE JOAQUIN TERRAZAS QUEZADA	\$ 1,631.00
092	003,006,009,012,017,018,021, 025,026,031,032	CALLE 64	DE: CALLE JOAQUIN TERRAZAS QUEZADA A: CALLE MARIANO SAMANIEGO DELGADO	\$ 1,631.00
097	002,003,004,006,007,010,011, 014,015,018,019,022,023,026, 031,034,035,039,051,054,057, 060,067,068,070,071,073,075, 076,082,085,089,091,093,095, 097	CALLE 80	DE: VIALIDAD CHIHUAHUA PACIFICO A: CALLE JOAQUÍN TERRAZAS QUEZADA	\$ 1,631.00
255	028,030,034,035,049,050	CALLE 85	DE: BOULEVARD JUAN PABLO II A: CALLE SEPTIMA	\$ 391.00

MUNICIPIO DE CHIHUAHUA
TABLA DE VALORES PARA EL EJERCICIO FISCAL 2023
VALORES UNITARIOS DE SUELO POR VIALIDAD

SECTOR CATASTRAL	MANZANAS	NOMBRE: VIALIDAD	TRAMO	VALOR UNITARIO DEL SUELO \$/M2
307	019,055-058,061-063, 066-068, 077-084,098	CALLE 92	DE: VIALIDAD CHIHUAHUA PACIFICO A: CALLE VICENTE NESTOR MENDOZA	\$ 1,609.00
268	161,200,204,205	CALLE ACEQUIA DE LOS LODAZALES (CALLE 85)	DE: CALLE SEPTIMA A: BOULEVARD SANTA MONICA	\$ 1,435.00
255	019,024,026-028,043,044,046,048,049	CALLE AEROPUERTO DE DUBAI(ANTES CALLE 11)	DE: CALLE 73 A: CALLE SAN MARINO	\$ 391.00
255	016-019,021,030,043,049,054	CALLE AEROPUERTO DE LONDRES(ANTES CALLE 9)	DE: CALLE 73 A: CALLE 81	\$ 391.00
338	027-036,040-044,057,058,090,091	CALLE ALFONSO SOSA VERA	DE: AVENIDA FEDOR DOSTOYEVSKI A: AVENIDA LOS NOGALES	\$ 1,283.00
422	058,060-062,105,106	CALLE ALFONSO SOSA VERA	DE: VIALIDAD LOS NOGALES A: AVENIDA PROGRESO NACIONAL	\$ 1,283.00
339	009,013,017,021,026,030,043, 056,069, 077,086,094	CALLE ALFREDO BRECEDA (ANTES AVENIDA DEL BORDO)	DE: CALLE VISTA DEL BOSQUE (ANTES CALLE GRANGELES) A: CALLE SICOMORO	\$ 261.00
340	036,037,038,049,050,058,059, 060	CALLE ALFREDO BRECEDA(ANTES AVENIDA DEL BORDO)	DE: CALLE VISTA DEL BOSQUE(CALLE GRANGELES) A: CALLE DIANA LAURA ROJAS DE COSIO	\$ 652.00
002	002,003,005,006,009,010, 020-022,027,028	CALLE ANGEL TRIAS	DE: AVENIDA MELCHOR OCAMPO TAPIA A: AVENIDA INDEPENDENCIA	\$ 3,261.00
127	022-026	CALLE ANTONIO DE MONTES BAES Y RANGEL	DE: CALLE REPUBLICA DE BRASIL A: CALLE RINCON DE SAN FELIPE	\$ 4,468.00
099	006,008	CALLE ANTONIO DE MONTES BAES Y RANGEL	DE: PRIVADA ANTONIO DEZA Y ULLOA MURCIA A: CALLE JOSE AGUSTIN ESCUDERO	\$ 4,468.00
100	005,010,014,015	CALLE ANTONIO DE MONTES BAES Y RANGEL	DE: AVENIDA ANTONIO DEZA Y ULLOA MURCIA A: CALLE EUGENIO RAMIREZ CALDERON	\$ 4,468.00
101	003,009,010	CALLE ANTONIO DE MONTES BAES Y RANGEL	DE: CALLE EUGENIO RAMIREZ CALDERON A: AVENIDA SAN FELIPE EL REAL	\$ 4,468.00
102	003,006,009	CALLE ANTONIO DE MONTES BAES Y RANGEL	DE: CALLE LUIS DE ANGOSTURAS A: AVENIDA SAN FELIPE EL REAL	\$ 4,468.00
103	003,006,009,012,015	CALLE ANTONIO DE MONTES BAES Y RANGEL	DE: BOULEVARD ANTONIO ORTIZ MENA A: CALLE LUIS DE ANGOSTURAS	\$ 4,468.00
104	001-003,034,046	CALLE ANTONIO DE MONTES BAES Y RANGEL	DE: CALLE REPUBLICA DE SALVADOR A: BOULEVARD ANTONIO ORTIZ MENA	\$ 4,468.00
110	001,002,005	CALLE ANTONIO DE MONTES BAES Y RANGEL	DE: CALLE BLAS CANO DE LOS RIOS A: PARQUE DEL NORTE	\$ 4,468.00
112	006,014,022,025,026	CALLE ANTONIO DE MONTES BAES Y RANGEL	DE: BOULEVARD ANTONIO ORTIZ MENA A: AVENIDA PASCUAL OROZCO	\$ 4,468.00
117	001-004,007,016-025	CALLE ANTONIO DE MONTES BAES Y RANGEL	DE: CALLE REPUBLICA DEL SALVADOR A: AVENIDA GEORGE WASHINGTON	\$ 4,468.00
130	001,002,006-008,010,011, 018-021	CALLE ANTONIO DE MONTES BAES Y RANGEL	DE: AVENIDA GEORGE WASHINGTON A: CALLE REPUBLICA DE BRASIL	\$ 4,468.00
111	001,004	CALLE ANTONIO DE MONTES BAES Y RANGEL	DE: CALLE PARQUE NORTE A: AVENIDA DIVISION DEL NORTE	\$ 4,468.00
039	010,012,013,016-018,021	CALLE ANTONIO ROSALES	DE: CALLE 19 A: CALLE MIGUEL GOMEZ MORIN	\$ 2,935.00
245	005-009	CALLE ANTONIO ROSALES	DE: CALLE 27(MANUEL GOMEZ MORIN) A: CALLE 31	\$ 2,935.00
051	010-020	CALLE ANTONIO ROSALES	DE: CALLE 31 A: AVENIDA CARLOS PACHECO VILLALOBOS	\$ 2,935.00

MUNICIPIO DE CHIHUAHUA				
TABLA DE VALORES PARA EL EJERCICIO FISCAL 2023				
VALORES UNITARIOS DE SUELO POR VIALIDAD				
SECTOR CATASTRAL	MANZANAS	NOMBRE: VIALIDAD	TRAMO	VALOR UNITARIO DEL SUELO \$/M2
027	004,006,007,009-012	CALLE ANTONIO ROSALES/CALLE MANUEL ANTONIO DE ESCORZA	DE: AVENIDA VENUSTIANO CARRANZA GARZA(CALLE 11) A: CALLE 19	\$ 3,196.00
179	036,040-046	CALLE BENEMERITA CENTENARIA ESCUELA NORMAL DEL ESTADO DE CHIHUAHUA	DE: AVENIDA HEROICO COLEGIO MILITAR A: VIALIDAD RIO SACRAMENTO	\$ 1,609.00
180	004-006,014-017	CALLE BENEMERITA CENTENARIA ESCUELA NORMAL DEL ESTADO DE CHIHUAHUA	DE: AVENIDA HEROICO COLEGIO MILITAR A: VIALIDAD RIO SACRAMENTO	\$ 1,609.00
317	017-021,023-026,042,048,050-053,065,067,068,074	CALLE CALIFORNIA	DE: AVENIDA DE LA JUVENTUD(LUIS DONALDO COLOSIO MURRIETA) A: BOULEVARD ANTONIO ORTIZ MENA	\$ 4,348.00
334	050,051	CALLE COLEGIO	DE: CALLE HACIENDA DE LA CANTERA A: AVENIDA DE LA JUVENTUD(LUIS DONALDO COLOSIO MURRIETA)	\$ 6,098.00
251	090,096,101	CALLE COLEGIO	DE: AVENIDA TOMAS VALLES VIVAR A: AVENIDA DE LA JUVENTUD(LUIS DONALDO COLOSIO MURRIETA)	\$ 6,098.00
456	001,014,021,041,044,052	CALLE COLEGIO DE SAN IDEFONSO / PASEO DE LAS FACULTADES	DE: AVENIDA ABOLICION DE LA ESCLAVITUD A: CIRCUITO UNIVERSITARIO	\$ 3,326.00
423	051-058	CALLE COLONIAS POPULARES	DE: CALLE SOR JUANA INES DE LA CRUZ A: AVENIDA HIDROELECTRICA CHICOACEN	\$ 1,033.00
446	076,077,078,079	CALLE COLONIAS POPULARES	DE: CALLE NUEVO TRIUNFO A: CALLE LEONA VICARIO	\$ 1,033.00
442	001,003,005,007,009,011,013,015,017,019,022,024,026,028,029,030,032,037,040,041-044,056,057,059,060-064,066,068,095	CALLE COLONIAS POPULARES / CALLE FRENTE DE COLONIAS POPULARES	DE: AVENIDA CRISTOBAL COLON FONTANARROSA A: CALLE SOR JUANA INÉS DE LA CRUZ	\$ 1,033.00
424	014-016,018,020,022-029,051,054-059	CALLE COLONIAS POPULARES(CALLE ESCAROLA)	DE: CALLE LEONA VICARIO A: AVENIDA ANTHONY QUINN	\$ 1,033.00
005	002,003,005,007,008,011,012,015,016,019,020,023	CALLE CUARTA	DE: PASEO SIMON BOLIVAR PALACIOS A: AVENIDA 20 DE NOVIEMBRE	\$ 3,044.00
006	002,003,006,007,010,011	CALLE CUARTA	DE: AVENIDA 20 DE NOVIEMBRE A: CALLE CARLOS FUERO	\$ 1,717.00
007	002,003,006,007,010,011	CALLE CUARTA	DE: CALLE CARLOS FUERO UNDA A: CALLE MARIANO SAMANIEGO DELGADO	\$ 1,717.00
008	003,004,010,011,015,016,021,022	CALLE CUARTA	DE: CALLE MARIANO SAMANIEGO DELGADO A: CALLE JOSE TAMBORREL	\$ 1,717.00
009	008,009,017,018,022,025	CALLE CUARTA	DE: CALLE JOSE TAMBORREL A: CALLE JUAN NEPOMUCENO ZUBIRAN	\$ 1,717.00
010	009,010,018,019,023,026,028,030	CALLE CUARTA	DE: CALLE JUAN NEPOMUCENO ZUBIRAN A: BOULEVARD JOSE FUENTES MARES	\$ 1,717.00
271	004-014,018-019,022-025,031-034,036,037-039,040,041,042-050,051,052	CALLE DE LA QUINTA	DE: CALLE DE LOS GIRASOLES A: CARRETERA CHIHUAHUA-ALDAMA(AVENIDA FUERZA AEREA)	\$ 1,283.00
363	040	CALLE ERNESTO MALDA (CALLE 15)	DE: AVENIDA MISION DE SANTA BARBARA A: CALLE PADRE SALVATIERRA	\$ 1,076.00
364	013-019,022,028-032,034-036,061	CALLE ERNESTO MALDA(CALLE 15)	DE: CALLE PADRE SALVATIERRA A: AVENIDA NUEVA ESPAÑA	\$ 1,207.00
032	002	CALLE ERNESTO TALAVERA ESCANDON	DE: AVENIDA CUAUHTÉMOC A: AVENIDA TEOFILO BORUNDA ORTIZ	\$ 4,391.00
131	008	CALLE ERNESTO TALAVERA ESCANDON	DE: AVENIDA FRANCISCO ZARCO MATEOS A: AVENIDA TEOFILO BORUNDA ORTIZ	\$ 4,391.00
043	001,005,006,008,016,017	CALLE ERNESTO TALAVERA ESCANDON	DE: AVENIDA CUAUHTÉMOC A: CALLE IGNACIO DE LA LLAVE	\$ 2,440.00

MUNICIPIO DE CHIHUAHUA
TABLA DE VALORES PARA EL EJERCICIO FISCAL 2023
VALORES UNITARIOS DE SUELO POR VIALIDAD

SECTOR CATASTRAL	MANZANAS	NOMBRE: VIALIDAD	TRAMO	VALOR UNITARIO DEL SUELO \$/M2
057	001,002,004,006,008,011,014	CALLE ERNESTO TALAVERA ESCANDON	DE: AVENIDA FRANCISCO ZARCO MATEOS A: CALLE ROQUE JACINTO MORON	\$ 2,440.00
058	001,005,010,018	CALLE ERNESTO TALAVERA ESCANDON	DE: CALLE IGNACIO DE LA LLAVE A: CALLE 36	\$ 2,440.00
364	022,028-029,031,032,034-036	CALLE FRANCISCO DE SAUCEDO(CALLE 15)	DE: CALLE PADRE SALVATIERRA A: AVENIDA NUEVA ESPAÑA	\$ 1,207.00
363	041,060	CALLE FRANCISCO DE SAUCEDO (CALLE 15)	DE: AVENIDA MISION DE SANTA BARBARA A: CALLE PADRE SALVATIERRA	\$ 1,076.00
321	001,078	CALLE FRANCISCO PORTILLO	DE: CALLE 18 A: BOULEVARD JOSE FUENTES MARES	\$ 1,076.00
336	021,038,039,048,049,057,058,066,067,075,076,077,078,085	CALLE FRANCISCO PORTILLO	DE: CALLE SEXTA A: BOULEVARD JOSE FUENTES MARES	\$ 1,076.00
337	008,009,018,019,028,029,035,036,042,043,051,052,060,061,069,070,074,075	CALLE FRANCISCO PORTILLO	DE: CALLE 15 A: CALLE SEXTA	\$ 1,076.00
369	036-052,094,095	CALLE FRANCISCO PORTILLO	DE: PERIFÉRICO FRANCISCO ROSARIO ALMADA A: CALLE 15	\$ 1,076.00
329	011-013,043-051,087	CALLE FRANCISCO VILLA(ANTES DAVID ALFARO SIQUEIROS)	DE: CALLE 15 A: CALLE DECIMA	\$ 1,076.00
336	001,007,014,022,030,040,050,059,068	CALLE FRANCISCO VILLA(ANTES DAVID ALFARO SIQUEIROS)	DE: CALLE SEXTA A: BOULEVARD JOSE FUENTES MARES	\$ 1,076.00
337	001,021	CALLE FRANCISCO VILLA(ANTES DAVID ALFARO SIQUEIROS)	DE: CALLE TERCERA A: CALLE SEXTA	\$ 1,076.00
357	001,002,004-008,070,071	CALLE FRANCISCO VILLA(ANTES DAVID ALFARO SIQUEIROS)	DE: CALLE DECIMA A: BOULEVARD FUENTES MARES	\$ 1,076.00
370	021,023,024,025,026	CALLE FRANCISCO VILLA(ANTES DAVID ALFARO SIQUEIROS)	DE: PERIFÉRICO FRANCISCO ROSARIO ALMADA A: CALLE 15	\$ 1,076.00
251	LAS QUE APLIQUEN	CALLE GEORGE WASHINGTON	DE: AVENIDA TOMAS VALLES VIVAR A: CALLE HACIENDA DE LOS MORALES	\$ 5,674.00
252	050, 097, 101-103, 112,113	CALLE GEORGE WASHINGTON	DE: AVENIDA TOMAS VALLES VIVAR A: CALLE DE LOS MONTES ALTOS	\$ 5,674.00
348	037-039, 045, 080	CALLE GEORGE WASHINGTON	DE: AVENIDA DE LAS AGUILAS A: CALLE VIA SICILIA	\$ 3,728.00
021	002-006	CALLE GUADALUPE VICTORIA	DE: BOULEVARD GUSTAVO DIAZ ORDAZ A: AVENIDA MELCHOR OCAMPO TAPIA	\$ 4,250.00
003	004	CALLE GUADALUPE VICTORIA	DE: AVENIDA MELCHOR OCAMPO TAPIA A: CALLE CUARTA	\$ 5,272.00
132	001,002,008-018	CALLE GUADALUPE(PRESA EL GRANERO)	DE: AVENIDA TEOFILO BORUNDA ORTIZ A: CALLE PRESA PEÑITAS	\$ 4,468.00
133	002,003,006,009,012,015,018,020	CALLE GUADALUPE(PRESA EL GRANERO)	DE: BOULEVARD ANTONIO ORTIZ MENA A: CALLE PRESA PEÑITAS	\$ 4,468.00
121	040,043,044	CALLE GUADALUPE(PRESA EL GRANERO)	DE: BOULEVARD ANTONIO ORTIZ MENA A: CALLE VARSOVIA	\$ 4,468.00
251	090	CALLE HACIENDA DE CORDOBA	DE: CALLE HACIENDA DE LA ESPERANZA A: AVENIDA TOMAS VALLES VIVAR	\$ 6,098.00
251	090	CALLE HACIENDA DE LA ESPERANZA	DE: AVENIDA TOMAS VALLES VIVAR A: AVENIDA DE LA JUVENTUD(LUIS DONALDO COLOSIO MURRIETA)	\$ 6,098.00
252	036,061,062,070,075,076,078,091,111-113,121,129,131,139,160	CALLE HACIENDA DE LOS MORALES	DE: CALLE GEORGE WASHINGTON A: CIRCUITO JARDIN DEL CEDRO (ENTRADA FRACCIONAMIENTO JADINES DEL PEDREGAL)	\$ 5,674.00

MUNICIPIO DE CHIHUAHUA
TABLA DE VALORES PARA EL EJERCICIO FISCAL 2023
VALORES UNITARIOS DE SUELO POR VIALIDAD

SECTOR CATASTRAL	MANZANAS	NOMBRE: VIALIDAD	TRAMO	VALOR UNITARIO DEL SUELO \$/M2
265	027-029,061,068,600,700	CALLE HACIENDA DE LOS MORALES	DE: ENTRADA FRACCIONAMIENTO JARDINES DEL PEDREGAL A: CIRCUITO ALTOZANO	\$ 5,674.00
334	050	CALLE HACIENDA DE LOS MORALES	DE: AVENIDA DE LA JUVENTUD A: CALLE WASHINGTON	\$ 5,674.00
469	LAS QUE APLIQUEN	CALLE HACIENDA DE LOS MORALES	DE: LIMITE DE SECTOR 265 A: LIMITE DE SECTOR 614	\$ 5,218.00
614	LAS QUE APLIQUEN	CALLE HACIENDA DE LOS MORALES	DE: CIRCUITO ALTOZANO A: CIRCUITO ALTOZANO	\$ 5,218.00
251	020,022,025,026,028,030,091	CALLE HACIENDA DE LOS MORALES	DE: CALLE HACIENDAS DEL VALLE A: AVENIDA DE LA JUVENTUD(LUIS DONALDO COLOSIO MURRIETA)	\$ 6,098.00
325	045-047	CALLE HACIENDA DE LOS MORALES	DE: AVENIDA DE LA JUVENTUD(LUIS DONALDO COLOSIO MURRIETA) A: CALLE COLEGIO	\$ 6,098.00
317	068,071,072	CALLE HACIENDA DEL CARRIZAL	DE: AVENIDA DE LA JUVENTUD(LUIS DONALDO COLOSIO MURRIETA) A: AVENIDA CALIFORNIA	\$ 4,348.00
276	002,005-008,011-014,017-020, 023-026,029-032,035-038, 041-044,047-050,053-055,058, 060,061,064-067,070-073,076, 077,080,090,091	CALLE HERMANOS FLORES MAGON	DE: CALLE VICENTE GUERECIA A: CALLE JULIMES	\$ 1,435.00
004	007-009,011,012,014,015, 016,019	CALLE IGNACIO DE LA LLAVE	DE: CALLE SEXTA A: CALLE SEGUNDA	\$ 3,152.00
034	007,008,009,011	CALLE IGNACIO DE LA LLAVE	DE: BOULEVARD GUSTAVO DIAZ ORDAZ A: CALLE 14	\$ 2,174.00
021	012,013	CALLE IGNACIO JOSE ALLENDE DE UNZAGA	DE: CALLE 14 A: AVENIDA MELCHOR OCAMPO TAPIA	\$ 3,152.00
013	001-008	CALLE IGNACIO JOSE ALLENDE DE UNZAGA	DE: AVENIDA INDEPENDENCIA A: AVENIDA VENUSTIANO CARRANZA GARZA(CALLE 11)	\$ 3,413.00
003	013-018	CALLE IGNACIO JOSE DE ALLENDE UNZAGA	DE: AVENIDA MELCHOR OCAMPO TAPIA A: AVENIDA INDEPENDENCIA	\$ 4,250.00
012	016,018	CALLE IGNACIO JOSE DE ALLENDE UNZAGA	DE: CALLE SEPTIMA A: AVENIDA VENUSTIANO CARRANZA GARZA(CALLE 11)	\$ 4,250.00
027	010-014	CALLE IGNACIO JOSE DE ALLENDE UNZAGA	DE: AVENIDA VENUSTIANO CARRANZA GARZA(CALLE 11) A: CALLE 19	\$ 3,196.00
004	002,003	CALLE IGNACIO JOSE DE ALLENDE UNZAGA	DE: CALLE DECIMA CUARTA A: AVENIDA MELCHOR OCAMPO TAPIA	\$ 3,152.00
034	001,002	CALLE IGNACIO JOSE DE ALLENDE UNZAGA	DE: BOULEVARD GUSTAVO DIAZ ORDAZ A: CALLE 14	\$ 2,174.00
247	001,009,017,025,033,041, 049,056	CALLE IGNACIO RODRIGUEZ(DE LA COLONIA DIEGO LUCERO)	DE: CALLE SANDINISTAS A: CALLE 16 SEPTIEMBRE	\$ 1,522.00
332	005,010,035,036,041,046, 047,050,056,061,066,069,070, 0720,075,080,085,086, 090-095,097,100	CALLE IGNACIO RODRIGUEZ(DE LA COLONIA DIEGO LUCERO)	DE: CALLE JACINTO CANEK O. KILIMANJARO A: PERIFERICO DE LA JUVENTUD(LUIS DONALDO COLOSIO)	\$ 1,685.00
333	051	CALLE IGNACIO RODRIGUEZ(DE LA COLONIA DIEGO LUCERO)	DE: CALLE 16 DE SEPTIEMBRE A: CALLE VICENTE GUERECIA	\$ 1,685.00
275	059-064	CALLE IGNACIO RODRIGUEZ(DE LA COLONIA REVOLUCION)	DE: AVENIDA INSTITUTO TECNOLOGICO DE CHIHUAHUA A: CALLE RAMON CORDOVA	\$ 1,435.00
269	031-035,055-058,078	CALLE IGNACIO RODRIGUEZ(DE LA COLONIA REVOLUCION)	DE: CALLE DORADOS DE VILLA A: CALLE REVOLUCION(CALLE VENCEREMOS)	\$ 1,435.00
276	043-048	CALLE IGNACIO RODRIGUEZ(DE LA COLONIA REVOLUCION)	DE: CALLE RAMON CORDOVA A: CALLE 2 DE OCTUBRE	\$ 1,435.00

MUNICIPIO DE CHIHUAHUA
TABLA DE VALORES PARA EL EJERCICIO FISCAL 2023
VALORES UNITARIOS DE SUELO POR VIALIDAD

SECTOR CATASTRAL	MANZANAS	NOMBRE: VIALIDAD	TRAMO	VALOR UNITARIO DEL SUELO \$/M2
278	043-048	CALLE IGNACIO RODRIGUEZ(DE LA COLONIA REVOLUCION)	DE: CALLE 2 DE OCTUBRE A: CALLE PASCUAL OROZCO	\$ 1,435.00
279	040-047	CALLE IGNACIO RODRIGUEZ(DE LA COLONIA REVOLUCION)	DE: CALLE PASCUAL OROZCO A: CALLE DORADOS DE VILLA	\$ 1,435.00
323	007-009,011-014,017,035,070	CALLE INDIANA	DE: AVENIDA MIRADOR A: BOULEVARD ANTONIO ORTIZ MENA	\$ 2,935.00
227	047,048,050-053	CALLE IZALCO	DE: CALLE CHICHONTEPEC A: AVENIDA JOSE MARIA IGLESIAS	\$ 2,935.00
348	060,074	CALLE IZALCO	DE: AVENIDA FRANCISCO VILLA A: CALLE CHICHONTEPEC	\$ 2,641.00
413	011-013,016,017,020,021,033,046-054	CALLE IZALCO	DE: AVENIDA FRANCISCO VILLA A: CALLE CHICHONTEPEC	\$ 2,641.00
099	002,006-008	CALLE JOSE AGUSTIN ESCUDERO	DE: PRIVADA ANTONIO DEZA Y ULLOA MURCIA A: AVENIDA INDEPENDENCIA	\$ 3,652.00
109	001,004	CALLE JOSE AGUSTIN ESCUDERO	DE: AVENIDA INDEPENDENCIA A: AVENIDA UNIVERSIDAD	\$ 3,652.00
110	008,009	CALLE JOSE AGUSTIN ESCUDERO	DE: AVENIDA INDEPENDENCIA A: CALLE ANDRES FACUNDO CARBONEL	\$ 4,468.00
122	001-006	CALLE JOSE AGUSTIN ESCUDERO	DE: AVENIDA UNIVERSIDAD A: CALLE MANUEL GOMEZ MORIN(CALLE 27)	\$ 3,652.00
123	009,011-013	CALLE JOSE AGUSTIN ESCUDERO	DE: CALLE ANDRES FACUNDO CARBONEL A: AVENIDA UNIVERSIDAD	\$ 4,468.00
139	014,015,017,019,021	CALLE JOSE AGUSTIN ESCUDERO	DE: AVENIDA UNIVERSIDAD A: CALLE MANUEL GOMEZ MORIN(CALLE 27)	\$ 3,652.00
161	001,003,005,006	CALLE JOSE AGUSTIN ESCUDERO	DE: CALLE MANUEL GOMEZ MORIN(CALLE 27) A: AVENIDA INSTITUTO TECNOLOGICO DE CHIHUAHUA	\$ 3,652.00
162	013-016	CALLE JOSE AGUSTIN ESCUDERO	DE: CALLE MANUEL GOMEZ MORIN(CALLE 27) A: AVENIDA INSTITUTO TECNOLOGICO DE CHIHUAHUA	\$ 3,652.00
013	005-014	CALLE JOSE ESTEBAN CORONADO	DE: AVENIDA INDEPENDENCIA A: AVENIDA VENUSTIANO CARRANZA GARZA(CALLE 11)	\$ 3,413.00
004	001-018	CALLE JOSE ESTEBAN CORONADO	DE: CALLE DECIMA CUARTA A: AVENIDA INDEPENDENCIA	\$ 3,413.00
014	005	CALLE JOSE ESTEBAN CORONADO	DE: CALLE VICENTE RAMON GUERRERO SALDAÑA A: AVENIDA VENUSTIANO CARRANZA GARZA(CALLE 11)	\$ 3,413.00
003	010-015	CALLE JOSE MARIA MORELOS Y PAVON	DE: AVENIDA MELCHOR OCAMPO TAPIA A: AVENIDA INDEPENDENCIA	\$ 4,250.00
012	013-015	CALLE JOSE MARIA MORELOS Y PAVON	DE: AVENIDA INDEPENDENCIA A: CALLE SEPTIMA	\$ 4,250.00
021	010-013	CALLE JOSE MARIA MORELOS Y PAVON	DE: CALLE 14 A: AVENIDA MELCHOR OCAMPO TAPIA	\$ 3,413.00
013	001-003	CALLE JOSE MARIA MORELOS Y PAVON	DE: AVENIDA INDEPENDENCIA A: CALLE SEPTIMA	\$ 3,413.00
191	020,028,039,040,063,077,083	CALLE JOSE MARTI PEREZ	DE: AVENIDA DE LAS AMERICAS A: CALLE PINO	\$ 2,522.00
192	001,005,006,014,024,035,037,055	CALLE JOSE MARTI PEREZ	DE: AVENIDA IGNACIO ZARAGOZA A: CALLE PINO	\$ 2,522.00
218	001,005,006,014,024,035,037,055	CALLE JOSE MARTI PEREZ	DE: AVENIDA IGNACIO ZARAGOZA A: CALLE PINO	\$ 2,522.00

MUNICIPIO DE CHIHUAHUA
TABLA DE VALORES PARA EL EJERCICIO FISCAL 2023
VALORES UNITARIOS DE SUELO POR VIALIDAD

SECTOR CATASTRAL	MANZANAS	NOMBRE: VIALIDAD	TRAMO	VALOR UNITARIO DEL SUELO \$/M2
219	011,012,024,040,051,060,061,071	CALLE JOSE MARTI PEREZ	DE: CALLE PINO A: AVENIDA IGNACIO ZARAGOZA INZAURRGA	\$ 2,522.00
225	013,014,016,018,019,020,038	CALLE JOSE MARTI PEREZ	DE: AVENIDA IGNACIO ZARAGOZA A: CALLE RIO AROS	\$ 2,522.00
226	011,027,039,045,056	CALLE JOSE MARTI PEREZ	DE: AVENIDA IGNACIO ZARAGOZA A: CALLE RIO AROS	\$ 2,522.00
021	004-009	CALLE JUAN ALDAMA GONZALEZ	DE: BOULEVARD GUSTAVO DIAZ ORDAZ A: AVENIDA MELCHOR OCAMPO TAPIA	\$ 5,272.00
003	004-009	CALLE JUAN ALDAMA GONZALEZ	DE: AVENIDA MELCHOR OCAMPO TAPIA A: AVENIDA INDEPENDENCIA	\$ 5,272.00
012	004-012,017	CALLE JUAN ALDAMA GONZALEZ	DE: AVENIDA INDEPENDENCIA A: AVENIDA VICENTE RAMON GUERRERO SALDAÑA	\$ 5,272.00
027	004,008	CALLE JUAN ALDAMA GONZALEZ	DE: AVENIDA VENUSTIANO CARRANZA GARZA(CALLE 11) A: CALLE 19	\$ 5,272.00
039	004-008,010,011,013	CALLE JUAN ALDAMA GONZALEZ	DE: CALLE 19 A: CALLE MANUEL GOMEZ MORIN	\$ 3,326.00
245	001-004	CALLE JUAN ALDAMA GONZALEZ	DE: CALLE 27(MANUEL GOMEZ MORIN) A: CALLE 31	\$ 3,326.00
051	001-009	CALLE JUAN ALDAMA GONZALEZ	DE: CALLE 31 A: AVENIDA CARLOS PACHECO VILLALOBOS	\$ 3,326.00
280	011,012,031,032,088	CALLE JUAN ALDAMA GONZALEZ(SUR)	DE: AVENIDA PALESTINA(AVENIDA TABALAOPA) A: CALLE MIGUEL HIDALGO	\$ 1,207.00
238	002,003,006,008,010,011,014,017,018,020,023,026,032,034,035,036,040,050,051,054,058,061,062	CALLE JUAN DE DIOS MARTIN BARBA	DE: ARROYO EL MIMBRE(ARROYO SACRAMENTO) A: AVENIDA JUAN ESCUTIA	\$ 2,294.00
020	005-007,010,011	CALLE JULIAN CARRILLO	DE: CALLE 14 A: AVENIDA MELCHOR OCAMPO TAPIA	\$ 3,098.00
001	014-019,021,023-027	CALLE JULIAN CARRILLO	DE: CALLE DECIMA A: CALLE IGNACIO CAMARGO	\$ 3,098.00
011	001,002,004,007-010	CALLE JULIAN CARRILLO	DE: CALLE IGNACIO CAMARGO A: CALLE NOVENA	\$ 3,098.00
227	040,041,043-047,049	CALLE KRAKATOA	DE: CALLE IZALCO A: AVENIDA JOSE MARIA IGLESIAS INZAURRAGA	\$ 2,935.00
011	028-031	CALLE LIBERTAD	DE: AVENIDA INDEPENDENCIA A: AVENIDA VENUSTIANO CARRANZA GARZA(CALLE 11) (PEATONAL CENTRO HISTORICO)	\$ 7,609.00
020	016,029,030	CALLE LIBERTAD	DE: BOULEVARD GUSTAVO DIAZ ORDAZ A: AVENIDA MELCHOR OCAMPO TAPIA	\$ 4,381.00
011	028-031	CALLE LIBERTAD	DE: AVENIDA INDEPENDENCIA A: AVENIDA VENUSTIANO CARRANZA GARZA(CALLE 11)	\$ 7,609.00
002	017	CALLE LIBERTAD	DE: AVENIDA MELCHOR OCAMPO TAPIA A: CALLE CUARTA	\$ 5,902.00
021	001-003	CALLE LIBERTAD	DE: GUSTAVO DIAZ ORDAZ A: AVENIDA MELCHOR OCAMPO TAPIA	\$ 4,381.00
003	001	CALLE LIBERTAD	DE: AVENIDA MELCHOR OCAMPO TAPIA A: CALLE CUARTA	\$ 5,902.00
027	014-018,020-023	CALLE LIBERTAD	DE: CALLE 13 A: CALLE 19	\$ 3,805.00

MUNICIPIO DE CHIHUAHUA
TABLA DE VALORES PARA EL EJERCICIO FISCAL 2023
VALORES UNITARIOS DE SUELO POR VIALIDAD

SECTOR CATASTRAL	MANZANAS	NOMBRE: VIALIDAD	TRAMO	VALOR UNITARIO DEL SUELO \$/M2
039	004,025	CALLE LIBERTAD	DE: CALLE 19 A: CALLE MANUEL GOMEZ MORIN	\$ 3,805.00
414	030,031,033,035,037,039,042,044,046,048,050,052,054,073,080,087,094	CALLE LIBERTADORES	DE: CALLE CUMBRES DEL SACRAMENTO A: CALLE NIÑO ARTILLERO	\$ 2,935.00
430	061,065,069	CALLE LIBERTADORES	DE: CALLE RINCONADA SIERRA BLANCA A: CALLE BAHIA DE SAN QUINTIN	\$ 3,989.00
431	001-007,009-014,020,021	CALLE LIBERTADORES	DE: CALLE NIÑO ARTILLERO A: AVENIDA DE LA JUVENTUD(LUIS DONALDO COLOSIO MURRIETA)	\$ 3,989.00
448	004,009,050,093	CALLE LIBERTADORES	DE: CALLE LOMAS DE SAN DIEGO A: PROLONGACIÓN UNIDAD	\$ 3,500.00
610	LAS QUE APLIQUEN	CALLE LIBIA	DE: CALLE GUINEA ECUATORIAL A: CALLE AOSTA	\$ 1,717.00
118	001,002,003	CALLE LISBOA	DE: CALLE 20a. A: AVENIDA TEOFILO BORUNDA	\$ 2,935.00
119	013-016	CALLE LISBOA	DE: AVENIDA MIRADOR A: AVENIDA TEOFILO BORUNDA ORTIZ	\$ 2,935.00
178	013-016	CALLE LISBOA	DE: CALLE 26 A: AVENIDA MIRADOR	\$ 2,935.00
240	001-003,015	CALLE LISBOA	DE: CALLE 20a. A: CALLE MARIA LUISA	\$ 2,935.00
002	008-015,021	CALLE MANUEL DOBLADO	DE: AVENIDA MELCHOR OCAMPO TAPIA A: AVENIDA INDEPENDENCIA	\$ 3,261.00
039	003,007,013,018,021,026	CALLE MANUEL GOMEZ MORIN	DE: AVENIDA BENITO PABLO JUAREZ GARCIA A: CALLE NEMESIO SANTOS DEGOLLADO	\$ 3,326.00
041	002,004,005,008,010	CALLE MANUEL GOMEZ MORIN(CALLE 27)	DE: CALLE JOSE MARIANO JIMENEZ MALDONADO A: AVENIDA 20 DE NOVIEMBRE	\$ 3,326.00
140	004,008	CALLE MANUEL GOMEZ MORIN(CALLE 27)	DE: CALLE VICENTE RIVA PALACIO A: CALLE IGNACIO MANUEL ALTAMIRANO	\$ 3,326.00
038	002,004,008,009,016,017,019,022-024	CALLE MANUEL GOMEZ MORIN(CALLE 27)	DE: AVENIDA TEOFILO BORUNDA ORTIZ A: AVENIDA BENITO PABLO JUAREZ GARCIA	\$ 3,326.00
245	001,003,005,007,010,013,016	CALLE MANUEL GOMEZ MORIN(CALLE 27)	DE: AVENIDA BENITO PABLO JUAREZ GARCIA A: CALLE IGNACIO RAMIREZ CALZADA	\$ 3,326.00
040	008,015	CALLE MANUEL GOMEZ MORIN(CALLE 27)	DE: CALLE MARIANO JIMENEZ MALDONADO A: CALLE NEMESIO SANTOS DEGOLLADO	\$ 3,805.00
122	006,012,013,018,025	CALLE MANUEL GOMEZ MORIN(CALLE 27)	DE: AVENIDA TEOFILO BORUNDA ORTIZ A: CALLE JOSE AGUSTIN ESCUDERO	\$ 3,326.00
139	006,013,020,021	CALLE MANUEL GOMEZ MORIN(CALLE 27)	DE: CALLE JOSE AGUSTIN ESCUDERO A: CALLE VICENTE RIVA PALACIOS	\$ 3,326.00
141	004,008	CALLE MANUEL GOMEZ MORIN(CALLE 27)	DE: CALLE IGNACIO MANUEL ALTAMIRANO A: AVENIDA DIVISION DEL NORTE	\$ 3,326.00
161	001,002,007,012,013	CALLE MANUEL GOMEZ MORIN(CALLE 27)	DE: AVENIDA TEOFILO BORUNDA ORTIZ A: CALLE JOSE AGUSTIN ESCUDERO	\$ 3,326.00
162	001,002,006,012,013,033,035,036-038	CALLE MANUEL GOMEZ MORIN(CALLE 27)	DE: CALLE JOSE AGUSTIN ESCUDERO A: AVENIDA DIVISION DEL NORTE	\$ 3,326.00
192	008,009,017,018,032,033,043-045,047,056,057,058,067,068	CALLE MANUEL GONZALEZ COSSIO	DE: AVENIDA DE LAS AMERICAS A: CALLE PINO	\$ 2,804.00
219	010-012,022,023,038,039,049,050, 059, 060, 070,071	CALLE MANUEL GONZALEZ COSSIO	DE: CALLE PINO A: AVENIDA IGNACIO ZARAGOZA	\$ 2,804.00
012	008-011,013-016	CALLE MANUEL OJINAGA CASTAÑEDA	DE: AVENIDA INDEPENDENCIA A: AVENIDA VICENTE RAMON GUERRERO SALDAÑA	\$ 4,250.00

MUNICIPIO DE CHIHUAHUA
TABLA DE VALORES PARA EL EJERCICIO FISCAL 2023
VALORES UNITARIOS DE SUELO POR VIALIDAD

SECTOR CATASTRAL	MANZANAS	NOMBRE: VIALIDAD	TRAMO	VALOR UNITARIO DEL SUELO \$/M2
021	007-011	CALLE MANUEL OJINAGA CASTAÑEDA	DE: CALLE 14 A: AVENIDA MELCHOR OCAMPO TAPIA	\$ 4,250.00
003	007-012	CALLE MANUEL OJINAGA CASTAÑEDA	DE: AVENIDA MELCHOR OCAMPO TAPIA A: AVENIDA INDEPENDENCIA	\$ 4,250.00
275	088,089,091	CALLE MARIA ELENA HERNANDEZ(CALLE 23 DE NOVIEMBRE)	DE: AVENIDA INSTITUTO TECNOLOGICO DE CHIHUAHUA A: CALLE RAMON CORDOVA	\$ 1,435.00
278	076-081	CALLE MARIA ELENA HERNANDEZ(CALLE 23 DE NOVIEMBRE)	DE: CALLE 02 DE OCTUBRE A: CALLE PASCUAL OROZCO	\$ 1,435.00
279	084-087,092,094,095,097	CALLE MARIA ELENA HERNANDEZ(CALLE 23 DE NOVIEMBRE)	DE: CALLE PASCUAL OROZCO A: CALLE DORADOS DE VILLA	\$ 1,435.00
276	075-077,090,091	CALLE MARIA ELENA HERNANDEZ(CALLE 23 DE NOVIEMBRE)	DE: CALLE 2 DE OCTUBRE A: CALLE RAMON CORDOVA	\$ 1,435.00
269	001-003,036,037,073,080	CALLE MARIA ELENA HERNANDEZ(CALLE 23 DE NOVIEMBRE)	DE: CALLE DORADOS DE VILLA A: CALLE REVOLUCION(CALLE VENCEREMOS)	\$ 1,435.00
010	001,005-009,011,013,014,017-020,030	CALLE MELCHOR JOAQUIN GUASPE ROSELLO	DE: AVENIDA MELCHOR OCAMPO TAPIA A: AVENIDA INDEPENDENCIA	\$ 2,174.00
049	012-025	CALLE MELCHOR JOAQUIN GUASPE ROSELLO	DE: CALLE 28 A: VIALIDAD CHIHUAHUA PACIFICO	\$ 2,174.00
061	021,022,025,026,028,029	CALLE MELCHOR JOAQUIN GUASPE ROSELLO	DE: CALLE 44 A: CALLE 38	\$ 2,174.00
070	020,028	CALLE MELCHOR JOAQUIN GUASPE ROSELLO	DE: CALLE PRIVADA DE CAYETANO JUSTINIANI RUIZ A: CALLE 44	\$ 2,174.00
250	013-019,021-024	CALLE MELCHOR JOAQUIN GUASPE ROSELLO	DE: CALLE 38 A: CALLE 28	\$ 2,174.00
170	001,002	CALLE MERCURIO	DE: AVENIDA INSTITUTO TECNOLOGICO DE CHIHUAHUA A: DERECHO DE VIA DE FERROCARRIL	\$ 2,935.00
171	003,004	CALLE MERCURIO	DE: AVENIDA FERROCARRIL A: CALLE COSMOS	\$ 2,935.00
172	025-027	CALLE MERCURIO	DE: INSTITUTO TECNOLOGICO DE CHIHUAHUA A: CALLE COSMOS	\$ 2,935.00
176	013-016	CALLE MERCURIO(CALLE SANTIAGO XICOTENCATL)	DE: CALLE GENERAL PEDRO MARIA ANAYA A: AVENIDA HEROICO COLEGIO MILITAR	\$ 2,935.00
230	003,009,032,033,040	CALLE MIGUEL BARRAGAN	DE: AVENIDA IGNACIO ZARAGOZA A: CALLE PINABETE	\$ 1,815.00
231	002,003,019,025,031,035,038,040	CALLE MIGUEL BARRAGAN	DE: CALLE PINABETE A: CALLE RIO AROS	\$ 2,294.00
232	004,007,010,035,036,039	CALLE MIGUEL BARRAGAN	DE: CALLE RIO AROS A: AVENIDA JUAN ESCUTIA	\$ 1,815.00
306	002,012,022,032	CALLE MIGUEL BARRAGAN	DE: AVENIDA JUAN ESCUTIA A: AVENIDA FRANCISCO VILLA	\$ 1,815.00
233	003,049,050,056,089,090,094	CALLE MIGUEL BARRAGAN(CALLE PASCUAL OROZCO)	DE: AVENIDA JUAN ESCUTIA A: CALLE 17 DE JUNIO	\$ 1,815.00
152	032-046	CALLE MIGUELITOS(CALLE 12 DE OCTUBRE)	DE: CALLE 66(CALLE LIRIOS) A: CALLE 34(CALLE GLADIOLAS)	\$ 2,109.00
153	029,031,033,035,037,039,041,043,045,047,049,051,057,059,070,071	CALLE MIGUELITOS(CALLE 12 DE OCTUBRE)	DE: AVENIDA DE LA JUVENTUD-LUIS DONALDO COLOSIO MURRIETA A: CALLE 66(CALLE LIRIOS)	\$ 2,109.00
155	017-020,022-024,026,028,031,035,040,045,050,055,059,064,072	CALLE MIGUELITOS(CALLE 12 DE OCTUBRE)	DE: AVENIDA DE LA JUVENTUD-LUIS DONALDO COLOSIO MURRIETA A: CALLE 66(CALLE LIRIOS)	\$ 2,109.00
234	002-006,038-039,040,042,043,046,048,49,052	CALLE MONTE ALBAN	DE: AVENIDA VENCEREMOS A: AVENIDA HEROICO COLEGIO MILITAR	\$ 1,435.00

MUNICIPIO DE CHIHUAHUA
TABLA DE VALORES PARA EL EJERCICIO FISCAL 2023
VALORES UNITARIOS DE SUELO POR VIALIDAD

SECTOR CATASTRAL	MANZANAS	NOMBRE: VIALIDAD	TRAMO	VALOR UNITARIO DEL SUELO \$/M2
412	005.016.017.020.022.023.051, 052, 075.076.079.083,110	CALLE MONTE ALBAN	DE: AVENIDA HEROICO COLEGIO MILITAR A: VIALIDAD SACRAMENTO	\$ 1,435.00
410	016-022.043.044.056.057, 069.070, 081.082.098	CALLE MONTE EVEREST	DE: CALLE MONTE HIMALAYA A: AVENIDA FEDOR MIJAILOVICH DOSTOYEVSKI	\$ 1,435.00
412	018.019.021-026.028-039	CALLE MONTE EVEREST	DE: CALLE MONTE ALBAN A: CALLE MONTE HIMALAYA	\$ 1,435.00
439	025-030.038-041.052.057, 061.065.093.095-097.099	CALLE MONTE EVEREST	DE: CALLE MONTE ESCANDINAVOS(MONTE BAVARO) A: VIALIDAD LOS NOGALES	\$ 1,435.00
278	003.004.008.009.015.016.021, 022.027.028.033.034.039.040, 045.046.051.052.057.058.063, 064.069.070, 075, 076.081.082	CALLE PASCUAL OROZCO(DE LA COLONIA REVOLUCION)	DE: AVENIDA HOMERO A: CALLE VICENTE GUERCA	\$ 1,435.00
308	007.014.019.024.028.033.038, 044, 050.058	CALLE PASCUAL OROZCO(DE LA COLONIA REVOLUCION)	DE: CALLE FRANCISCO VILLA A: CALLE EMILIANO ZAPATA	\$ 1,815.00
309	008.009.018.019.026.027.033, 034.042.043.051.052.060.061, 069.070, 078.079.087, 088.090.092.094	CALLE PASCUAL OROZCO(DE LA COLONIA REVOLUCION)	DE: CALLE 17 DE JUNIO A: CALLE VICENTE GUERRERO	\$ 1,815.00
279	001-003.007.008.015.016.023, 024.031.032.039.040.047.048, 055.056.063.064.071.072.079, 080.087.088.092	CALLE PASCUAL OROZCO(DE LA COLONIA REVOLUCION)	DE: CALLE VICENTE GUERRERO A: AVENIDA HOMERO	\$ 1,435.00
347	042.074.075	CALLE PASEO DE LAS FACULTADES	DE: CALLE PUERTA DE ANTARTIDA A: CALLE PASEOS DE LA UNIVERSIDAD	\$ 2,641.00
425	001.003.008.009.012.013.016, 017.020.021.028.032.034.036, 039.040.042.047.048.051.052, 055.056.060.061	CALLE PASEO DEL REAL	DE: CALLE DE LOS PORTALES A: AVENIDA LOS ARCOS SUR	\$ 1,283.00
451	006-008.010.016.018.019, 025.028.029.031	CALLE PASEO DEL REAL	DE: CALLE DESIERTO DE MOJAVE A: AVENIDA LOS ARCOS SUR	\$ 1,283.00
452	001-003.007.010.013	CALLE PASEO DEL REAL	DE: CALLE DESIERTO DE MOJAVE A: AVENIDA GUILLERMO PRIETO LUJAN(ANTES AVENIDA FRENTE REVOLUCIONARIO)	\$ 1,283.00
455	011-014.032.034-042.090.115, 117,118,121-127.143,144	CALLE PASEO DEL REAL	DE: AVENIDA GUILLERMO PRIETO LUJAN(ANTES AVENIDA FRENTE REVOLUCIONARIO) A: AVENIDA DESARROLLO(AVENIDA JARDINES DEL SOL)	\$ 1,283.00
347	002.011-014.042.043.044, 062.074	CALLE PASEOS DE LA UNIVERSIDAD	DE: CALLE PASEOS DE LAS FACULTADES A: VIALIDAD LOS NOGALES/CIRCUITO UNIVERSITARIO	\$ 2,641.00
343	001.005.015.018.021.028, 038.099	CALLE PASEOS DE LA UNIVERSIDAD/LATERAL PERIFÉRICO DE LA JUVENTUD(LUIS DONALDO COLOSSIO MURRIETA)	DE: CALLE PASEOS DE LAS FACULTADES A: AVENIDA HOMERO	\$ 2,641.00
344	070	CALLE PASEOS DE LA UNIVERSIDAD/LATERAL PERIFÉRICO DE LA JUVENTUD(LUIS DONALDO COLOSSIO MURRIETA)	DE: CALLE PASEOS DE LAS FACULTADES A: AVENIDA HOMERO	\$ 2,641.00
348	007.008.009.012.028.029.046, 049, 050.060.061.071.073.074	CALLE PELICANO	DE: AVENIDA DE LAS AGUILAS A: CALLE IZALCO	\$ 2,641.00
413	021-024.025.026-030.033, 055	CALLE PELICANO	DE: CALLE IZALCO A: CALLE JACINTO CANEK(CALLE KILIMANJARO)	\$ 2,011.00
172	006-010.030	CALLE PINO	DE: INSTITUTO TECNOLOGICO DE CHIHUAHUA A: CALLE COSMOS	\$ 2,935.00
191	020-027	CALLE PINO	DE: CALLE JOSE MARTI PEREZ A: AVENIDA INSTITUTO TECNOLOGICO DE CHIHUAHUA	\$ 2,935.00
192	001-003.005-009	CALLE PINO	DE: AVENIDA JOSE MARIA IGLESIAS A: CALLE JOSE MARTI PEREZ	\$ 2,935.00
219	062.064-071	CALLE PINO	DE: AVENIDA JOSE MARIA IGLESIAS INZAURRAGA A: CALLE JOSE MARTI PEREZ	\$ 2,935.00
218	055.056.058.059.063-067	CALLE PINO	DE: AVENIDA JOSE MARIA IGLESIAS INZAURRAGA A: AVENIDA INSTITUTO TECNOLOGICO DE CHIHUAHUA	\$ 2,935.00

MUNICIPIO DE CHIHUAHUA				
TABLA DE VALORES PARA EL EJERCICIO FISCAL 2023				
VALORES UNITARIOS DE SUELO POR VIALIDAD				
SECTOR CATASTRAL	MANZANAS	NOMBRE: VIALIDAD	TRAMO	VALOR UNITARIO DEL SUELO \$/M2
133	001,002,004,005,007,008,010,011,017-020	CALLE PRESA EL REJON	DE: BOULEVARD ANTONIO ORTIZ MENA A: CALLE PRESA CHUVISCAR	\$ 4,468.00
020	001,003,005,006	CALLE PROGRESO	DE: AVENIDA TEOFILO BORUNDA ORTIZ A: CALLE DECIMA	\$ 2,631.00
001	005,006,008,010-012,014-019	CALLE PROGRESO	DE: CALLE DECIMA A: CALLE IGNACIO CAMARGO	\$ 3,098.00
159	009,011,034,035,064,065,091	CALLE SAN PEDRO DE JESUS MALDONADO	DE: AVENIDA TEOFILO BORUNDA ORTIZ A: AVENIDA PEDRO ZULOAGA	\$ 4,174.00
610	LAS QUE APLIQUEN	CALLE SANTO TOME Y PRINCIPE	DE: CALLE UGANDA A: CALLE BILMA	\$ 1,717.00
004	010,011,014,017	CALLE SEXTA	DE: CALLE ESTEBAN CORONADO A: PASEO SIMON BOLIVAR PALACIOS	\$ 4,381.00
218	014-033	CALLE SICOMORO	DE: CALLE JOSE MARTI PEREZ A: AVENIDA INSTITUTO TECNOLOGICO DE CHIHUAHUA	\$ 2,804.00
219	026,028,030,032,034-047,049-051	CALLE SICOMORO	DE: AVENIDA JOSE MARIA IGLESIAS INZAURRAGA A: CALLE JOSE MARTI PEREZ	\$ 2,804.00
229	004,005,007,019,020,022-026,030,033,042,043	CALLE SICOMORO	DE: AVENIDA INSTITUTO TECNOLOGICO DE CHIHUAHUA A: CALLE DERECHOS DE VÍA DE FERROCARRILES	\$ 2,804.00
239	018-025	CALLE SICOMORO	DE: AVENIDA HEROICO COLEGIO MILITAR A: CALLE GENERAL PEDRO MARIA ANAYA(DERECHO DE VÍA)	\$ 2,804.00
228	073,075,078,079	CALLE TENOCHTITLAN(AVENIDA JOSE MARIA IGLESIAS)	DE: CALLE RIO AROS A: AVENIDA JUAN ESCUTIA	\$ 2,804.00
319	069,091-094	CALLE TENOCHTITLAN(AVENIDA JOSE MARIA IGLESIAS)	DE: CALLE RIO AROS A: AVENIDA JUAN ESCUTIA	\$ 2,804.00
003	016-018	CALLE VALENTIN GOMEZ FARIAS	DE: AVENIDA MELCHOR OCAMPO TAPIA A: AVENIDA INDEPENDENCIA	\$ 3,478.00
004	004-006	CALLE VALENTIN GOMEZ FARIAS	DE: AVENIDA MELCHOR OCAMPO TAPIA A: AVENIDA INDEPENDENCIA	\$ 3,478.00
013	004,005,009,010	CALLE VALENTIN GOMEZ FARIAS	DE: AVENIDA INDEPENDENCIA A: CALLE QUINTA	\$ 3,478.00
348	050,080	CALLE VIA SICILIA	DE: PERIFÉRICO DE LA JUVENTUD(LUIS DONALDO COLOSIO MURRIETA) A: AVENIDA FRANCISCO VILLA	\$ 4,609.00
140	005-008	CALLE VICENTE RIVA PALACIO	DE: AVENIDA UNIVERSIDAD A: CALLE MANUEL GOMEZ MORIN(CALLE 27)	\$ 2,641.00
162	001,003,004,018,019,025,029,033	CALLE VICENTE RIVA PALACIO	DE: CALLE MANUEL GOMEZ MORIN(CALLE 27) A: AVENIDA INSTITUTO TECNOLOGICO DE CHIHUAHUA	\$ 2,641.00
139	005-008	CALLE VICENTE RIVA PALACIO	DE: AVENIDA UNIVERSIDAD A: CALLE MANUEL GOMEZ MORIN(CALLE 27)	\$ 2,641.00
449	151,161,173,179,180,191,198,199	CALLE VIÑEDO ENCINILLAS	DE: CALLE VIÑEDO AQUITANIA A: AVENIDA PROLONGACIÓN HOMERO	\$ 2,641.00
340	001-013,020-022,036,064,066,068,070	CALLE VISTA DEL BOSQUE	DE: CALLE JUAN SEDENO A: CALLE 44	\$ 652.00
435	013,019-024,026,045	CARRETERA A LA PRESA CHIHUAHUA	DE: CALLE DE LOS ENCINOS A: CALLE DE LOS SAUCES	\$ 652.00
611	005,010-015	CARRETERA CHIHUAHUA-ALDAMA	DE: KM 5+200 AVENIDA CLUB DE LEONES (ENTRADA A PRADERAS DEL LEON) A: RIO SACRAMENTO(PUENTE)	\$ 1,717.00
249	001	CARRETERA CHIHUAHUA-ALDAMA	DE: PERIFÉRICO VICENTE LOMBARDO TOLEDANO A: LIMITE DEL MUNICIPIO(KILOMETRO 17)	\$ 1,717.00
263	012,020,099	CARRETERA CHIHUAHUA-ALDAMA	DE: PERIFÉRICO VICENTE LOMBARDO TOLEDANO A: LIMITE DEL MUNICIPIO(KILOMETRO 17)	\$ 1,717.00
500	001,004,005,007,009-012,017	CARRETERA CHIHUAHUA-ALDAMA	DE: AVENIDA FUERZA AEREA MEXICANA A: CALLE 159(CALLE VALLE DE LAS FLORES)	\$ 1,717.00

MUNICIPIO DE CHIHUAHUA
TABLA DE VALORES PARA EL EJERCICIO FISCAL 2023
VALORES UNITARIOS DE SUELO POR VIALIDAD

SECTOR CATASTRAL	MANZANAS	NOMBRE: VIALIDAD	TRAMO	VALOR UNITARIO DEL SUELO \$/M2
501	001,004,005,008,009,012,013	CARRETERA CHIHUAHUA-ALDAMA	DE: CALLE 159(CALLE VALLE DE LAS FLORES) A: CALLE 173	\$ 1,717.00
502	001,002,004,005,009,010,022,027	CARRETERA CHIHUAHUA-ALDAMA	DE: CALLE 119 A: AVENIDA FUERZA AEREA MEXICANA	\$ 1,717.00
503	001,003-009,011,014,015,018,019,023,026	CARRETERA CHIHUAHUA-ALDAMA	DE: CALLE 173 A: CALLE 203(CALLE VALLE DE LOS PINOS)	\$ 1,717.00
504	012-014,021-023	CARRETERA CHIHUAHUA-ALDAMA	DE: BOULEVARD ROMANZZA A: CALLE 129	\$ 1,717.00
505	001,004,005,008,009,012,013,016,017,020	CARRETERA CHIHUAHUA-ALDAMA	DE: CALLE 203(CALLE VALLE DE LOS PINOS) A: CALLE 223	\$ 1,717.00
506	022-024,027,028	CARRETERA CHIHUAHUA-ALDAMA	DE: CALLE 129(CALLE PRIVADA DE ALLENDE) A: AVENIDA FUERZA AEREA MEXICANA(CALLE VALLE DEL ROSARIO)	\$ 1,717.00
507	003-010	CARRETERA CHIHUAHUA-ALDAMA	DE: CALLE 205(CALLE 9) A: CALLE 223	\$ 1,717.00
508	004,005,012,013,022,023	CARRETERA CHIHUAHUA-ALDAMA	DE: AVENIDA FUERZA AEREA MEXICANA(CALLE VALLE DEL ROSARIO) A: CALLE 161(CALLE VALLE DEL NAZAS)	\$ 1,717.00
509	001-010,013,015	CARRETERA CHIHUAHUA-ALDAMA	DE: CALLE GAVIOTA A: CALLE 205	\$ 1,717.00
511	006,009,010,025,026	CARRETERA CHIHUAHUA-ALDAMA	DE: CALLE CARLOS SISNIEGA A: CALLE GAVIOTA	\$ 1,717.00
513	016	CARRETERA CHIHUAHUA-ALDAMA	DE: CALLE 161(CALLE VALLE DEL NAZAS) A: CALLE CARLOS SISNIEGA	\$ 1,717.00
610	002,086,089,088,090	CARRETERA CHIHUAHUA-ALDAMA	DE: AVENIDA CLUB DE LEONES (ENTRADA A PRADERAS DEL LEON) A: CALLE 119	\$ 1,717.00
368	012	CARRETERA CHIHUAHUA-DELICIAS (BOULEVARD JOSE FUENTE MARES)	DE: VÍAS DEL FERROCARRIL A: ARROYO LOS NOGALES	\$ 435.00
372	043,044,049,099	CARRETERA CHIHUAHUA-DELICIAS (BOULEVARD JOSE FUENTE MARES)	DE: PERIFÉRICO FRANCISCO ROSARIO ALMADA A: ARROYO LOS NOGALES	\$ 544.00
376	001,002,003,004,005,006,007,011,015	CARRETERA CHIHUAHUA-DELICIAS (BOULEVARD JOSE FUENTE MARES)	DE: ARROYO LOS NOGALES A: CARRETERA CHIHUAHUA-DELICIAS	\$ 435.00
377	215,300,400	CARRETERA CHIHUAHUA-DELICIAS (BOULEVARD JOSE FUENTE MARES)	DE: ARROYO LOS NOGALES A: PERIFÉRICO VICENTE LOMBARDO TOLEDANO	\$ 435.00
400	072	CARRETERA SILVESTRE TERRAZAS(CARRETERA CHIHUAHUA-CUAUHTÉMOC)	DE: CALLE 120 A: PRIVADA 24 DE FEBRERO	\$ 2,718.00
344	070	CIRCUITO UNIVERSITARIO	DE: AVENIDA HOMERO A: CALLE PASEO DE LAS FACULTADES / COLEGIO DE SAN IDELFONSO	\$ 1,957.00
347	004,005,051,071,073	CIRCUITO UNIVERSITARIO	DE: CALLE PASEO DE LAS FACULTADES / COLEGIO DE SAN IDELFONSO A: VIALIDAD LOS NOGALES	\$ 2,641.00
456	043,044	CIRCUITO UNIVERSITARIO	DE: CALLE PASEO DE LAS FACULTADES / COLEGIO DE SAN IDELFONSO A: AVENIDA CAFETALES	\$ 3,326.00
400	049,050,063,064,072,074,075,077-079,097	LIBRAMIENTO O VIALIDAD CHIHUAHUA PACIFICO	DE: PERIFÉRICO FRANCISCO ROSARIO ALMADA A: CALLE 94	\$ 1,717.00
445	LAS QUE APLIQUEN	PASEO MISION DEL BOSQUE	DE: AVENIDA VALLE ESCONDIDO A: CALLE MISION DEL TIMBO(PROYECCION DE CALLE)	\$ 4,468.00
447	LAS QUE APLIQUEN	PASEO MISION DEL BOSQUE	DE: AVENIDA LA CANTERA A: CALLE VALLE DEL TRENT	\$ 4,468.00
014	001-003,005	PASEO SIMON BOLIVAR PALACIOS	DE: AVENIDA INDEPENDENCIA A: CALLE VICENTE RAMON GUERRERO SALDAÑA	\$ 4,294.00



MUNICIPIO DE CHIHUAHUA
TABLA DE VALORES PARA EL EJERCICIO FISCAL 2023
VALORES UNITARIOS DE SUELO POR VIALIDAD

SECTOR CATASTRAL	MANZANAS	NOMBRE: VIALIDAD	TRAMO	VALOR UNITARIO DEL SUELO \$/M2
013	011-014,007,008	PASEO SIMON BOLIVAR PALACIOS	DE: AVENIDA INDEPENDENCIA A: AVENIDA VICENTE RAMON GUERRERO SALDAÑA	\$ 4,294.00
004	014,017,019,020,022,023	PASEO SIMON BOLIVAR PALACIOS	DE: AVENIDA MELCHOR OCAMPO TAPIA A: AVENIDA INDEPENDENCIA	\$ 4,294.00
022	001-003	PASEO SIMON BOLIVAR PALACIOS	DE: AVENIDA MELCHOR OCAMPO TAPIA A: CALLE OCTAVA	\$ 4,294.00
005	001-004	PASEO SIMON BOLIVAR PALACIOS	DE: CALLE OCTAVA A: AVENIDA INDEPENDENCIA	\$ 4,294.00
313	015,016,051,052	PASEO VISTA DEL SOL	DE: AVENIDA TOMAS VALLES VIVAR A: AVENIDA DE LA JUVENTUD(LUIS DONALDO COLOSIO MURRIETA)	\$ 5,979.00
265	060	PERIFÉRICO DE LA JUVENTUD(LUIS DONALDO COLOSIO MURRIETA)	DE: CALLE PASEO VISTAS DEL SOL A: AVENIDA HACIENDAS DEL VALLE	\$ 6,522.00
430	001,002,016,017,018	PERIFÉRICO DE LA JUVENTUD(LUIS DONALDO COLOSIO MURRIETA)	DE: CALLE SIERRA TORRECILLAS A: CALLE UNIVERSIDAD DE PALERMO	\$ 5,326.00
431	001,021,034,036,047,049	PERIFÉRICO DE LA JUVENTUD(LUIS DONALDO COLOSIO MURRIETA)	DE: CALLE TEJOLOCACHI A: CALLE UNIVERSIDAD AUTONOMA DE CIUDAD JUAREZ	\$ 5,326.00
433	054,060,075,076,084,093, 094	PERIFÉRICO DE LA JUVENTUD(LUIS DONALDO COLOSIO MURRIETA)	DE: CALLE IGNACIO ALLENDE A: AVENIDA UNIDAD CAMPESINA(PROYECCION DE CALLE)	\$ 5,326.00
313	016,017,050,051	PERIFÉRICO DE LA JUVENTUD(LUIS DONALDO COLOSIO MURRIETA)	DE: AVENIDA INSTITUTO POLITECNICO NACIONAL A: CALLE VISTA DEL SOL	\$ 6,522.00
313	001,002,018,020	PERIFÉRICO DE LA JUVENTUD(LUIS DONALDO COLOSIO MURRIETA)	DE: CALLE FUENTE TRILLENUM A: AVENIDA INSTITUTO POLITECNICO NACIONAL	\$ 5,979.00
317	068,071	PERIFÉRICO DE LA JUVENTUD(LUIS DONALDO COLOSIO MURRIETA)	DE: AVENIDA INSTITUTO POLITECNICO NACIONAL A: CALLE CALIFORNIA	\$ 6,522.00
332	088-090,097	PERIFÉRICO DE LA JUVENTUD(LUIS DONALDO COLOSIO MURRIETA)	DE: CALLE RAMON ERNESTO BETANCES A: CALLE IGNACIO ALLENDE	\$ 5,326.00
341	002,011-015	PERIFÉRICO DE LA JUVENTUD(LUIS DONALDO COLOSIO MURRIETA)	DE: CALLE UNIDAD CAMPESINA A: AVENIDA HOMERO	\$ 5,326.00
345	065,066	PERIFÉRICO FRANCISCO ROSARIO ALMADA	DE: CALLE ANGEL POSADA A: CALLE 5 DE MAYO	\$ 1,076.00
361	055,058,061,090	PERIFÉRICO FRANCISCO ROSARIO ALMADA	DE: CALLE COORDINADORA (PROYECCION DE CALLE) A: CALLE 28	\$ 1,076.00
373	001-004-026,038,039	PERIFÉRICO FRANCISCO ROSARIO ALMADA	DE: AVENIDA NEANDERTHAL A: CALLE 29	\$ 1,076.00
077	086,087	PERIFÉRICO FRANCISCO ROSARIO ALMADA	DE: CALLE PATRIA NUEVA A: CALLE COORDINADORA(PROYECCION DE CALLE)	\$ 1,076.00
301	057,058,061,062,066,075	PERIFÉRICO FRANCISCO ROSARIO ALMADA	DE: AVENIDA BUENA VISTA A: CALLE PATRIA NUEVA	\$ 1,076.00
302	035,038,049,053,055,056, 059,060-066	PERIFÉRICO FRANCISCO ROSARIO ALMADA	DE: CALLE 94(CALLE 100) A: CALLE VALLE DORADO	\$ 1,076.00
322	063	PERIFÉRICO FRANCISCO ROSARIO ALMADA	DE: CALLE 28 A: CALLE JAVIER SOLIS	\$ 1,076.00
328	028	PERIFÉRICO FRANCISCO ROSARIO ALMADA	DE: AVENIDA GRANJAS UNIVERSITARIAS A: VIALIDAD CHIHUAHUA PACIFICO O CALLE RODOLFO TORRES MEDINA	\$ 1,076.00
340	001,014,017,035,063,065,067	PERIFÉRICO FRANCISCO ROSARIO ALMADA	DE: CALLE MISION DE SANTA BARBARA A: CALLE IGNACIO ENRIQUEZ(CALLE INTEGRACION FAMILIAR)	\$ 1,076.00
363	027,046,051,069,070,076,077	PERIFÉRICO FRANCISCO ROSARIO ALMADA	DE: CALLE JAVIER SOLIS A: CALLE PADRE SALVATIERRA	\$ 1,076.00

MUNICIPIO DE CHIHUAHUA
TABLA DE VALORES PARA EL EJERCICIO FISCAL 2023
VALORES UNITARIOS DE SUELO POR VIALIDAD


SECTOR CATASTRAL	MANZANAS	NOMBRE: VIALIDAD	TRAMO	VALOR UNITARIO DEL SUELO \$/M2
364	039,040,045,058	PERIFÉRICO FRANCISCO ROSARIO ALMADA	DE: PRIVADA PADRE SALVATIERRA A: AVENIDA NUEVA ESPAÑA	\$ 1,076.00
365	055,059-062,066-068	PERIFÉRICO FRANCISCO ROSARIO ALMADA	DE: CALLE 5 DE MAYO A: CALLE MIGUEL HIDALGO Y COSTILLA	\$ 1,076.00
369	008,009,016,017,025,034,043,052,064,082-086,089	PERIFÉRICO FRANCISCO ROSARIO ALMADA	DE: CALLE NIÑOS HEROES A: CALLE ANGEL POSADA	\$ 1,076.00
370	004,007,011,015,018,022,023,026,029,036,040,044,048,051-058,066-069,099,100,103,111	PERIFÉRICO FRANCISCO ROSARIO ALMADA	DE: CALLE IGNACIO ENRIQUEZ(CALLE INTEGRACION FAMILIAR) A: CALLE JOHN FITZGERALD KENNEDY	\$ 1,076.00
371	001-006,041	PERIFÉRICO FRANCISCO ROSARIO ALMADA	DE: CALLE PROLONGACIÓN JOHN FITZGERALD KENNEDY A: AVENIDA NEANDERTAL	\$ 1,076.00
372	001,002	PERIFÉRICO FRANCISCO ROSARIO ALMADA	DE: CALLE 29 A: BOULEVARD JOSE FUENTES MARES	\$ 1,076.00
401	026-028,029,054,101,114,121-123,125-127,134	PERIFÉRICO FRANCISCO ROSARIO ALMADA	DE: VIALIDAD CHIHUAHUA PACIFICO A: CALLE 94	\$ 1,076.00
418	001-009,015,024,034,035,044,057,084	PERIFÉRICO FRANCISCO ROSARIO ALMADA	DE: CALLE MIGUEL HIDALGO Y COSTILLA A: BOULEVARD JOSE FUENTES MARES	\$ 1,076.00
432	001-004,039,045,049,050,052,062,063,080	PERIFÉRICO FRANCISCO ROSARIO ALMADA	DE: CALLE ZOOTECNIA A: CALLE PARASITOLOGIA	\$ 1,076.00
443	007,008	PERIFÉRICO FRANCISCO ROSARIO ALMADA	DE: CALLE ZOOTECNIA A: AVENIDA GRANJAS UNIVERSITARIAS	\$ 1,076.00
263	001,009,012-016,023,-025,027,099	PERIFÉRICO VICENTE LOMBARDO TOLEDANO	DE: AVENIDA BENITO PABLO JUAREZ GARCIA A: CALLE POTOSI	\$ 1,196.00
375	028-032,053,206,208,210,401,402,423	PERIFÉRICO VICENTE LOMBARDO TOLEDANO	DE: CALLE ROBINSON A: BOULEVARD FUENTES MARES (CARRETERA CHIHUAHUA-DELICIAS)	\$ 544.00
377	107,109,111,113,115,118,120,124-129,215,305,306,315	PERIFÉRICO VICENTE LOMBARDO TOLEDANO	DE: CALLE ROBINSON A: BOULEVARD FUENTES MARES (CARRETERA CHIHUAHUA-DELICIAS)	\$ 544.00
249	001,002,004	PERIFÉRICO VICENTE LOMBARDO TOLEDANO	DE: AVENIDA TEOFILO BORUNDA ORTIZ A: AVENIDA BENITO PALO JUAREZ GARCIA	\$ 1,196.00
254	002,003,007,008,012,013,017,018,022,023,027,028,031,032,035,036	PERIFÉRICO VICENTE LOMBARDO TOLEDANO	DE: CALLE LUCIO CABAÑAS A: BOULEVARD JUAN PABLO II	\$ 1,196.00
256	014,020,027,035,044,054,064,075,087	PERIFÉRICO VICENTE LOMBARDO TOLEDANO	DE: CALLE 25 A: CALLE SIERRA MADRE ORIENTAL	\$ 544.00
257	001,002,008,009,015,016,022,023,029,030,036,037	PERIFÉRICO VICENTE LOMBARDO TOLEDANO	DE: BOULEVARD JUAN PABLO II A: CALLE 25	\$ 544.00
261	014,015,016,018,020,025,031,046,049	PERIFÉRICO VICENTE LOMBARDO TOLEDANO	DE: CALLE POTOSI A: CALLE PROGRESO(ACERA DEL RIO)	\$ 1,435.00
280	022,024-028,030,031,033-044,069	PERIFÉRICO VICENTE LOMBARDO TOLEDANO	DE: CALLE PROGRESO A: CALLE LUCIO CABAÑAS	\$ 1,196.00
402	010-013,073,074	PERIFÉRICO VICENTE LOMBARDO TOLEDANO	DE: CALLE SIERRA MADRE ORIENTAL A: CALLE ROBINSON	\$ 544.00
416	002,013,014,024,034,043,051,058,064,091-093,098	PERIFÉRICO VICENTE LOMBARDO TOLEDANO	DE: CALLE 25 A: LIBRAMIENTO ORIENTE(CARRETERA CHIHUAHUA-DELICIAS)	\$ 544.00
462	001,312	PROLONGACION AVENIDA DE LA ESCLAVITUD	DE: CALLE PASEO DEL ARTE A: AVENIDA DE LOS NOGALES	\$ 3,326.00
462	LAS QUE APLIQUEN	PROLONGACION AVENIDA LOS NOGALES	DE: CIRCUITO UNIVERSITARIO A: CALLE ARROYO EL CALORIENTO	\$ 3,326.00
462	LAS QUE APLIQUEN	PROLONGACION AVENIDA LOS NOGALES/CIRCUITO UNIVERSITARIO	DE: CIRCUITO UNIVERSITARIO A: FRACCIONAMIENTO PUERTA RIVERA REAL	\$ 3,326.00

MUNICIPIO DE CHIHUAHUA				
TABLA DE VALORES PARA EL EJERCICIO FISCAL 2023				
VALORES UNITARIOS DE SUELO POR VIALIDAD				
SECTOR CATASTRAL	MANZANAS	NOMBRE: VIALIDAD	TRAMO	VALOR UNITARIO DEL SUELO \$/M2
462	LAS QUE APLIQUEN	PROLONGACION CIRCUITO UNIVERSITARIO	DE: AVENIDA HOMERO A: VIALIDAD LOS NOGALES	\$ 3,326.00
090	001,002,005-008	VIALIDAD CHIHUAHUA PACIFICO	DE: CALLE 70 A: CALLE 64	\$ 1,717.00
326	002-007,050,052,061	VIALIDAD CHIHUAHUA PACIFICO	DE: CALLE DIAMANTE A: AVENIDA CARLOS PACHECO VILLALOBOS	\$ 1,304.00
047	001,003,004,009,010,016,017,024,025	VIALIDAD CHIHUAHUA PACIFICO	DE: CALLE 38 A: CALLE ANTONIO PONCE DE LEON	\$ 1,717.00
048	007,008,017,018	VIALIDAD CHIHUAHUA PACIFICO	DE: CALLE ANTONIO PONCE DE LEON A: CALLE JOSE TAMBORREL	\$ 1,717.00
049	004,005,010,011,017,018,025,038,040	VIALIDAD CHIHUAHUA PACIFICO	DE: CALLE JOSE TAMBORREL A: CALLE OCTAVA	\$ 1,304.00
068	001,002,003,006,012,017,021,027,029	VIALIDAD CHIHUAHUA PACIFICO	DE: CALLE 50 A: CALLE 42	\$ 1,717.00
073	001-004,008-010	VIALIDAD CHIHUAHUA PACIFICO	DE: CALLE JOSE MARIANO JIMENEZ MALDONADO / CALLE 50 A: CALLE 58	\$ 1,717.00
082	001,003,004-006	VIALIDAD CHIHUAHUA PACIFICO	DE: CALLE 64 A: CALLE 58	\$ 1,304.00
094	001,002,005,006	VIALIDAD CHIHUAHUA PACIFICO	DE: CALLE 76 A: CALLE 70	\$ 1,304.00
097	001,002,003,025,053	VIALIDAD CHIHUAHUA PACIFICO	DE: CALLE LUIS LAUREANO LEÓN URANGA A: CALLE 76	\$ 1,304.00
305	012,019,028,031,034,037,042,046,052,060,064,067	VIALIDAD CHIHUAHUA PACIFICO	DE: CALLE OCTAVA A: AVENIDA INDEPENDENCIA	\$ 1,304.00
307	039,098	VIALIDAD CHIHUAHUA PACIFICO	DE: CALLE 94 A: CALLE CERRO DE LAS CAMPANAS(PROYECCION DE CALLE)	\$ 1,609.00
343	100	VIALIDAD LOS NOGALES/CIRCUITO UNIVERSITARIO	DE: AVENIDA CRISTOBAL COLON FONTANARROSA A: CALLE PASEOS DE LA UNIVERSIDAD	\$ 2,641.00
179	033	VIALIDAD SACRAMENTO	DE: CALLE RIO SACRAMENTO A: CALLE TABASCO	\$ 1,609.00
180	017,018,019,028,033,042	VIALIDAD SACRAMENTO	DE: CALLE DOCTOR LUIS ESTABILLO MUÑOZ A: CALLE RIO SACRAMENTO	\$ 1,609.00
181	011,014,029,034,036	VIALIDAD SACRAMENTO	DE: ARROYO EL MIMBRE A: CALLE DOCTOR LUIS ESTAVILLO MUÑOZ	\$ 1,522.00
236	010,037	VIALIDAD SACRAMENTO	DE: ARROYO MAGALLANES A: CALLE JUAN DE LA BARRERA	\$ 1,522.00
237	005,010,011,013,036,050,067	VIALIDAD SACRAMENTO	DE: ARROYO MAGALLANES A: CALLE MONTE CELESTE	\$ 1,522.00
238	049-051,055,056,091	VIALIDAD SACRAMENTO	DE: CALLE JUAN DE LA BARRERA A: ARROYO EL MIMBRE[ARROYO SACRAMENTO]	\$ 1,522.00
242	048,055	VIALIDAD SACRAMENTO	DE: CALLE TABASCO A: AVENIDA TEOFILO BORUNDA ORTIZ	\$ 1,522.00
410	036,050,064,090,092	VIALIDAD SACRAMENTO	DE: CALLE MONTE ESCANDINAVOS (MONTE BAVARO) A: CALLE MONTE HIMALAYA	\$ 1,522.00
412	090,105,106	VIALIDAD SACRAMENTO	DE: PROLONGACIÓN PRIVADA MONTE RICO A: CALLE POTRERO VIEJO (PROYECCION DE CALLE)	\$ 1,522.00
439	043,045,048-050,051,070,097,101,102	VIALIDAD SACRAMENTO	DE: VIALIDAD LOS NOGALES A: CALLE MONTE ESCANDINAVOS (MONTE BAVARO)	\$ 1,522.00



2023

Zonas Homogéneas



MUNICIPIO DE CHIHUAHUA
TABLA DE VALORES PARA EL EJERCICIO FISCAL 2023
VALORES UNITARIOS DE SUELO POR ZONA HOMOGÉNEA DE VALOR

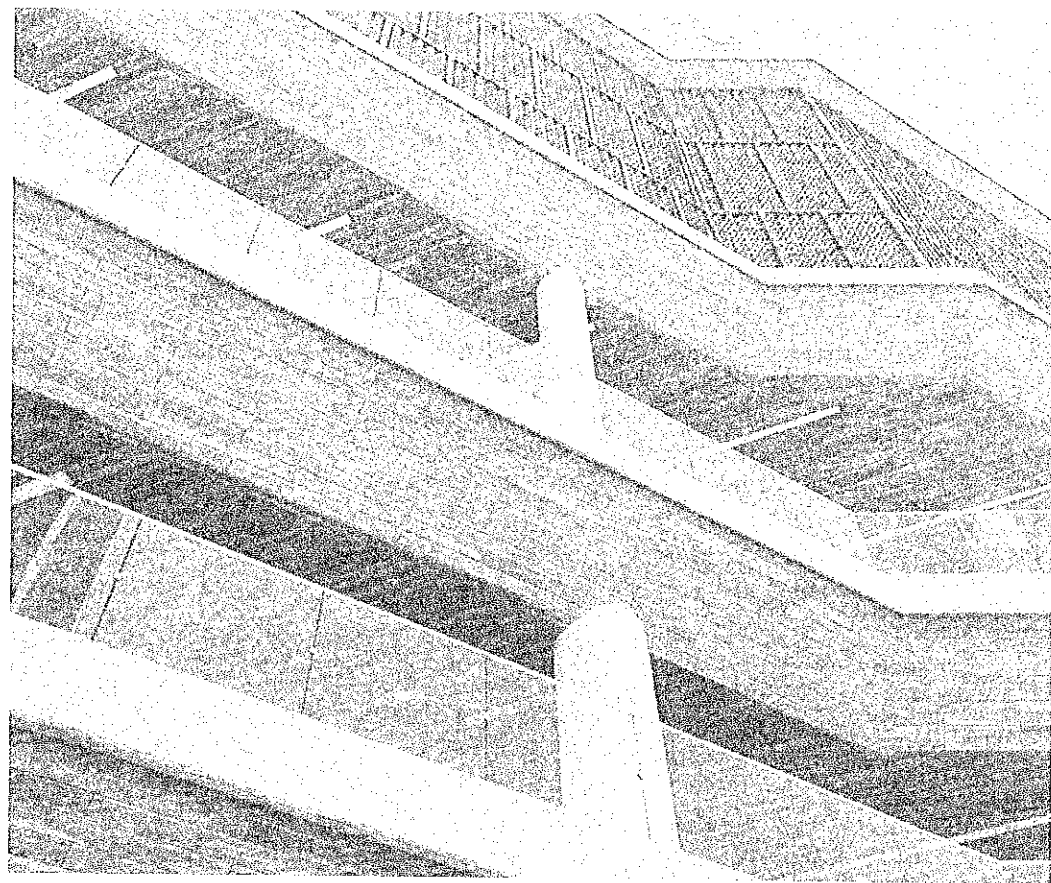

SECTOR CATASTRAL	MANZANAS	ZONIFICACIÓN	LIMITES DE POLIGONAL	VALOR UNITARIO DEL SUELO \$/M2
245	001-017	ZONA HOMOGÉNEA 3	AVENIDA BENITO PABLO JUAREZ GARCIA-CALLE IGNACIO RAMIREZ CALZADA DE: CALLE 27(CALLE MANUEL GOMEZ MORIN) A: CALLE 31	\$ 2,810.00
039	001-026	ZONA HOMOGÉNEA 3	AVENIDA BENITO PABLO JUAREZ GARCIA-CALLE NEMESIO SANTOS DEGOLLADO DE: CALLE 19 A: CALLE MANUEL GOMEZ MORIN	\$ 2,810.00
051	001-020	ZONA HOMOGÉNEA 3	AVENIDA BENITO PABLO JUAREZ GARCIA-CALLE NEMESIO SANTOS DEGOLLADO SANCHEZ DE: CALLE 31 A: AVENIDA CARLOS PACHECO VILLALOBOS	\$ 2,810.00
011	001-031	ZONA HOMOGÉNEA 7	AVENIDA INDEPENDENCIA/CALLE IGNACIO CAMARGO-CALLE VENUSTIANO CARRANZA GARZA(CALLE 11) DE: AVENIDA TEOFILO BORUNDA ORTIZ A: CALLE LIBERTAD	\$ 3,805.00
013	001-015	ZONA HOMOGÉNEA 5	AVENIDA INDEPENDENCIA-VENUSTIANO CARRANZA GARZA DE: JOSE MARIA MORELOS Y PAVON/CALLE SEPTIMA/CALLE IGNACIO JOSE ALLENDE DE UNZAGA A: PASEO SIMON BOLIVAR PALACIOS/JOSE ESTEBAN CORONADO	\$ 3,201.00
002	002,003,005,006-009,010,012-015,017-022,024-028	ZONA HOMOGÉNEA 7	AVENIDA NIÑOS HEROES-CALLE LIBERTAD DE: AVENIDA MELCHOR OCAMPO TAPIA A: CALLE IGNACIO CAMARGO/AVENIDA INDEPENDENCIA	\$ 3,805.00
020	001-033	ZONA HOMOGÉNEA 4	AVENIDA TEOFILO BORUNDA ORTIZ - CALLE LIBERTAD DE: BOULEVARD GUSTAVO DIAZ ORDAZ A: AVENIDA MELCHOR OCAMPO TAPIA	\$ 3,000.00
062	001,003-017	ZONA HOMOGÉNEA 3	AVENIDA TEOFILO BORUNDA ORTIZ-AVENIDA BENITO JUAREZ GARCIA DE: AVENIDA CRISTOBAL COLON FONTANAROSA A: AVENIDA LA JUNTA	\$ 2,810.00
038	001-010,012-025	ZONA HOMOGÉNEA 3	AVENIDA TEOFILO BORUNDA ORTIZ-AVENIDA BENITO PABLO JUAREZ GARCIA DE: CALLE 21 A: CALLE 29	\$ 2,810.00
050	001-010	ZONA HOMOGÉNEA 3	AVENIDA TEOFILO BORUNDA ORTIZ-AVENIDA BENITO PABLO JUAREZ GARCIA DE: CALLE 29 A: AVENIDA CRISTOBAL COLON FONTANARROSA	\$ 2,810.00
001	001-012,014-027	ZONA HOMOGÉNEA 7	AVENIDA TEOFILO BORUNDA-AVENIDA NIÑOS HEROES DE: CALLE DECIMA A: CALLE IGNACIO CAMARGO	\$ 3,805.00

MUNICIPIO DE CHIHUAHUA
TABLA DE VALORES PARA EL EJERCICIO FISCAL 2023
VALORES UNITARIOS DE SUELO POR ZONA HOMOGÉNEA DE VALOR

SECTOR CATASTRAL	MANZANAS	ZONIFICACIÓN	LIMITES DE POLIGONAL	VALOR UNITARIO DEL SUELO \$/M2
026	001-018,020-025	ZONA HOMOGÉNEA 3	AVENIDA TEOFILO BORUNDA-CALLE LIBERTAD DE: AVENIDA VENUSTIANO CARRANZA GARZA(CALLE 11) A: CALLE 21	\$ 2,810.00
034	001-009,011,034	ZONA HOMOGÉNEA 2	BOULEVARD GUSTAVO DIAZ ORDAZ- CALLE 14 DE: CALLE IGNACIO JOSE DE ALLENDE UNZAGA A: CALLE 1 DE MAYO	\$ 2,011.00
033	003,006,009,010,014,015	ZONA HOMOGÉNEA 2	CALLE 14VA (BOULEVARD GUSTAVO DIAZ ORDAZ) - CALLE MIGUEL ANGEL OLEA ENRIQUEZ (CALLE 20MA) DE: AVENIDA CUAUHTÉMOC A: CALLE IGNACIO JOSE ALLENDE DE UNZAGA	\$ 2,011.00
002	018,019	ZONA HOMOGÉNEA 8	CALLE CUARTA-AVENIDA INDEPENDENCIA(PEATONAL CENTRO HISTORICO) DE: BENITO PABLO JUAREZ GARCIA A: LIBERTAD(ZONA PEATONAL)	\$ 7,609.00
004	001-017,019-023	ZONA HOMOGÉNEA 4	CALLE JOSE IGNACIO ALLENDE-PASEO SIMON BOLIVAR PALACIOS DE: CALLE 14 A: AVENIDA INDEPENDENCIA	\$ 3,000.00
041	001-010	ZONA HOMOGÉNEA 3	CALLE JOSE MARIANO JIMENEZ MALDONADO-AVENIDA 20 DE NOVIEMBRE DE: CALLE FRANCISCO IGNACIO MADERO GONZALEZ GONZALEZ(CALLE 25) A: CALLE 31	\$ 2,810.00
015	001-017	ZONA HOMOGÉNEA 5	CALLE JOSE MARIANO JIMENEZ-20 DE NOVIEMBRE DE: AVENIDA INDEPENDENCIA A: AVENIDA VENUSTIANO CARRANZA GARZA(CALLE 11)	\$ 3,201.00
028	001-011	ZONA HOMOGÉNEA 3	CALLE JOSE MARIANO JIMENEZ-AVENIDA 20 DE NOVIEMBRE DE: CALLE VENUSTIANO CARRANZA GARZA(CALLE 11) A: CALLE 25	\$ 2,810.00
012	001-007,017	ZONA HOMOGÉNEA 8	CALLE LIBERTAD-CALLE GUADALUPE VICTORIA (PEATONAL CENTRO HISTORICO) DE: AVENIDA INDEPENDENCIA A: AVENIDA VENUSTIANO CARRANZA GARZA(CALLE 11)	\$ 7,609.00
021	001-013	ZONA HOMOGÉNEA 4	CALLE LIBERTAD-CALLE JOSE IGNACIO ALLENDE UNZAGA DE: BOULEVARD GUSTAVO DIAZ ORDAZ -CALLE 14 A: CALLE MELCHOR OCAMPO TAPIA	\$ 3,000.00
012	001-018	ZONA HOMOGÉNEA 6	CALLE LIBERTAD-CALLE JOSE MARIA MORELOS Y PAVON-IGNACIO JOSE ALLENDE UNZAGA DE: AVENIDA INDEPENDENCIA A: AVENIDA VENUSTIANO CARRANZA GARZA(CALLE 11)	\$ 3,478.00
003	001,002,004-018	ZONA HOMOGÉNEA 6	CALLE LIBERTAD-CALLE VALENTIN GOMEZ FARIAS DE: AVENIDA MELCHOR OCAMPO TAPIA A: AVENIDA INDEPENDENCIA	\$ 3,478.00


MUNICIPIO DE CHIHUAHUA
TABLA DE VALORES PARA EL EJERCICIO FISCAL 2023
VALORES UNITARIOS DE SUELO POR ZONA HOMOGÉNEA DE VALOR

SECTOR CATASTRAL	MANZANAS	ZONIFICACIÓN	LIMITES DE POLIGONAL	VALOR UNITARIO DEL SUELO \$/M2
003	001,002,005,006	ZONA HOMOGÉNEA 8	CALLE LIBERTAD-CALLE VICTORIA (PEATONAL) DE: CALLE CUARTA A: AVENIDA INDEPENDENCIA	\$ 7,609.00
027	002-031,033	ZONA HOMOGÉNEA 3	CALLE LIBERTAD-JOSE MARIANO JIMENEZ(CALLE 27) DE: AVENIDA VENUSTIANO CARRANZA GARZA(CALLE 11) A: CALLE 19	\$ 2,810.00
064	001-018	ZONA HOMOGÉNÉA 1	CALLE NEMESIO SANTOS DEGOLLADO-AVENIDA 20 DE NOVIEMBRE DE: CALLE 35 A: AVENIDA CARLOS PACHECO VILLALOBOS	\$ 1,538.00
040	001-008,010-015	ZONA HOMOGÉNEA 3	CALLE NEMESIO SANTOS DEGOLLADO-CALLE MARIANO JIMENEZ MALDONADO DE: CALLE 19 A: CALLE MANUEL GOMEZ MORIN(CALLE 27)	\$ 2,810.00
035	001-023	ZONA HOMOGÉNÉA 2	CALLE PRIMERO DE MAYO-AVENIDA 20 DE NOVIEMBRE DE: CALLE 24 A: AVENIDA MELCHOR OCAMPO TAPIA	\$ 2,011.00
022	001-014	ZONA HOMOGÉNÉA 2	PASEO SIMON BOLIVAR PALACIOS-AVENIDA 20 DE NOVIEMBRE DE: AVENIDA MELCHOR OCAMPO TAPIA A: CALLE OCTAVA	\$ 2,011.00
005	001-023	ZONA HOMOGÉNEA 4	PASEO SIMON BOLIVAR PALACIOS-AVENIDA 20 DE NOVIEMBRE DE: CALLE OCTAVA A: AVENIDA INDEPENDENCIA	\$ 3,000.00
014	001-015	ZONA HOMOGÉNEA 5	PASEO SIMON BOLIVAR PALACIOS-CALLE JOSE MARIANO JIMENEZ DE: AVENIDA INDEPENDENCIA A: AVENIDA VENUSTIANO CARRANZA GARZA(CALLE 11)	\$ 3,201.00
052	001-010	ZONA HOMOGÉNÉA 1	TRAMO ENTRE NEMESIO SANTOS DEGOLLADO-AVENIDA 20 DE NOVIEMBRE DE: CALLE 31 A: CALLE 35	\$ 1,538.00



2023

Valores Unitarios de Suelo Suburbano



MUNICIPIO DE CHIHUAHUA																							
TABLA DE VALORES PARA EL EJERCICIO FISCAL 2023																							
VALORES UNITARIOS DE SUELO PARA PREDIOS SUBURBANOS																							
SECTOR CATASTRAL	NOMBRE DEL PREDIO, EJIDO, RANCHO, COLONIA, ASENTAMIENTO HUMANO, VIALIDADES	HUERTOS M²			RIEGO M²				TEMPORAL M²	FORESTAL M²	TERRENO NO CULTIVO	AREA CERRIL SIN (AGOSTADERO) PASTAL M²	PARCELA M²				SOLAR M²						
		DESARROLLO	PRODUCCIÓN	DECADENCIA	BOMBEO	GRAVEDAD	ASPERSIÓN	MECANIZADO	PRECIPITACIÓN PLUVIAL	TERRENOS CON BOSQUE	TERRENO NO CULTIVO	AREA CERRIL SIN (AGOSTADERO) PASTAL M²	PREDIOS ESPECIALES	10,001 M² HASTA 100,000 M²	100,001 M² HASTA 200,000 M²	200,001 M² HASTA 1,000,000 M²	GRANJA	USO AGRICOLA	HABITACIONAL O GRANJA	COMERCIAL	INDUSTRIAL		
700	AVALOS	\$ 16.30	\$ 32.60	\$ 13.00	\$ 10.90	\$ 7.60	\$ 21.70	\$ 27.20	\$ 5.40	\$ 5.40	\$ 5.40	\$ 2.70	\$ 87.00	\$ 70.70	\$ 76.10	\$ 70.70	\$ 76.10	\$ 163.10	\$ 217.40	\$ 217.40	\$ 217.40	\$ 217.40	
700	RANCHO DE EN MEDIO	\$ 16.30	\$ 32.60	\$ 13.00	\$ 9.80	\$ 7.60	\$ 13.00	\$ 16.30	\$ 5.40	\$ 3.30	\$ 1.10	\$ 1.60	\$ 70.70	\$ 43.50	\$ 38.00	\$ 54.40	\$ 38.00	\$ 103.30	\$ 380.50	\$ 380.50	\$ 391.30	\$ 391.30	
700	EJIDO NOMBRE DE DIOS	\$ 16.30	\$ 32.60	\$ 13.00	\$ 9.80	\$ 7.60	\$ 13.00	\$ 16.30	\$ 5.40	\$ 3.30	\$ 1.10	\$ 1.60	\$ 2.20	\$ 3.30	\$ 9.80	\$ 3.30	\$ 9.80	\$ 103.30	\$ 163.10	\$ 163.10	\$ 163.10	\$ 163.10	
700	EJIDO TABALAOPA	\$ 16.30	\$ 32.60	\$ 13.00	\$ 9.80	\$ 7.60	\$ 13.00	\$ 16.30	\$ 5.40	\$ 3.30	\$ 1.10	\$ 1.60	\$ 2.20	\$ 3.30	\$ 9.80	\$ 3.30	\$ 9.80	\$ 130.40	\$ 413.10	\$ 413.10	\$ 413.10	\$ 413.10	
700	EJIDO ROBINSON	\$ 16.30	\$ 32.60	\$ 13.00	\$ 9.80	\$ 7.60	\$ 13.00	\$ 16.30	\$ 5.40	\$ 3.30	\$ 1.10	\$ 2.70	\$ 87.00	\$ 70.70	\$ 76.10	\$ 70.70	\$ 76.10	\$ 163.10	\$ 217.40	\$ 217.40	\$ 217.40	\$ 217.40	
700	VALOR DE SECTOR (PARCELA)	\$ 16.30	\$ 32.60	\$ 13.00	\$ 9.80	\$ 7.60	\$ 13.00	\$ 16.30	\$ 5.40	\$ 3.30	\$ 1.10	\$ 1.60	\$ 2.20	\$ 3.30	\$ 9.80	\$ 3.30	\$ 9.80	\$ 54.40	\$ 163.10	\$ 163.10	\$ 163.10	\$ 163.10	
700	CORREDOR VIALIDAD SACRAMENTO TRAMO ENTRE PLANTA TRATADORA DE AGUAS - CALLE RIO PANUCO	N/A	N/A	N/A	N/A	N/A	N/A	N/A	N/A	N/A	N/A	N/A	N/A	N/A	N/A	N/A	N/A	N/A	N/A	\$ 1,195.70	\$ 1,195.70	\$ 1,195.70	\$ 1,195.70
700	CORREDOR VIALIDAD SACRAMENTO TRAMO ENTRE PLANTA TRATADORA DE AGUAS - CALLE RIO PANUCO	N/A	N/A	N/A	N/A	N/A	N/A	N/A	N/A	N/A	N/A	N/A	N/A	N/A	N/A	N/A	N/A	N/A	N/A	\$ 1,608.80	\$ 1,608.80	\$ 1,608.80	\$ 1,608.80
705	AVALOS	\$ 16.30	\$ 32.60	\$ 13.00	\$ 10.90	\$ 7.60	\$ 21.70	\$ 27.20	\$ 5.40	\$ 5.40	\$ 5.40	\$ 2.70	\$ 87.00	\$ 70.70	\$ 76.10	\$ 70.70	\$ 76.10	\$ 163.10	\$ 217.40	\$ 217.40	\$ 217.40	\$ 217.40	
705	RANCHO EN MEDIO	\$ 16.30	\$ 32.60	\$ 13.00	\$ 9.80	\$ 7.60	\$ 13.00	\$ 16.30	\$ 5.40	\$ 2.20	\$ 1.60	\$ 1.60	\$ 70.70	\$ 43.50	\$ 38.00	\$ 54.40	\$ 38.00	\$ 103.30	\$ 380.50	\$ 380.50	\$ 391.30	\$ 391.30	
705	EJIDO TABALAOFA	\$ 16.30	\$ 32.60	\$ 13.00	\$ 9.80	\$ 7.60	\$ 13.00	\$ 16.30	\$ 5.40	\$ 2.20	\$ 1.60	\$ 1.60	\$ 70.70	\$ 43.50	\$ 38.00	\$ 54.40	\$ 38.00	\$ 130.40	\$ 413.10	\$ 413.10	\$ 413.10	\$ 413.10	
705	EJIDO LA CONCORDIA	\$ 16.30	\$ 32.60	\$ 13.00	\$ 9.80	\$ 7.60	\$ 13.00	\$ 16.30	\$ 5.40	\$ 2.20	\$ 1.60	\$ 1.60	\$ 70.70	\$ 43.50	\$ 38.00	\$ 54.40	\$ 38.00	\$ 152.20	\$ 468.70	\$ 468.70	\$ 468.70	\$ 468.70	
705	EJIDO SIERRA AZUL	\$ 16.30	\$ 32.60	\$ 13.00	\$ 9.80	\$ 7.60	\$ 13.00	\$ 16.30	\$ 5.40	\$ 2.20	\$ 1.60	\$ 1.60	\$ 70.70	\$ 43.50	\$ 38.00	\$ 54.40	\$ 38.00	\$ 119.60	\$ 358.80	\$ 358.80	\$ 358.80	\$ 358.80	

MUNICIPIO DE CHIHUAHUA
 TABLA DE VALORES PARA EL EJERCICIO FISCAL 2023
 VALORES UNITARIOS DE SUELO PARA PREDIOS SUBURBANOS

SECTOR CATASTRAL	NOMBRE DEL PREDIO, ELIDO, RANCHO, COLONIA, ASENTAMIENTO HUMANO, VIAUDADES	HUERTOS M²			RIEGO M²			TEMPORAL M²	FORESTAL M²	ERIAZO M²	PASTAL M² (AGOSTADERO)	PARCELA M²				SOLAR M²				
		DESARROLLO	PRODUCCIÓN	DECADENCIA	BOMBEO	GRAVEDAD	ASPERSIÓN	MECANIZADO	RIEGO DE PRECIPITACIÓN PLUVIAL	TERRENOS CON BOSQUE	TERRENO NO APTO PARA EL CULTIVO	ÁREA CERRIL SIN PRODUCCIÓN	10,001 M² HASTA 100,000 M²		100,001 M² HASTA 200,000 M²	GRANJA	USO AGRICOLA	HABITACIONAL O GRANJA	COMERCIAL	INDUSTRIAL
													10,001 M² HASTA 100,000 M²	100,001 M² HASTA 200,000 M²						
705	RANCHO DE GUADALUPE ELIDO	\$ 16.30	\$ 32.60	\$ 13.00	\$ 9.80	\$ 7.60	\$ 13.00	\$ 16.30	\$ 5.40	\$ 2.20	\$ 1.60	\$ 1.60	\$ 70.70	\$ 43.50	\$ 54.40	\$ 38.00	\$ 130.40	\$ 217.40	\$ 217.40	
705	ROBINSON	\$ 16.30	\$ 32.60	\$ 13.00	\$ 9.80	\$ 7.60	\$ 13.00	\$ 16.30	\$ 5.40	\$ 5.40	\$ 3.30	\$ 2.70	\$ 87.00	\$ 70.70	\$ 70.70	\$ 76.10	\$ 163.10	\$ 217.40	\$ 217.40	
705	SAN SIDRO LABRADOR	\$ 16.30	\$ 32.60	\$ 13.00	\$ 10.90	\$ 7.60	\$ 21.70	\$ 27.20	\$ 5.40	\$ 5.40	\$ 3.30	\$ 2.70	\$ 87.00	\$ 70.70	\$ 70.70	\$ 76.10	\$ 163.10	\$ 217.40	\$ 217.40	
705	CORREDOR CARRETERA CHIHUAHUA-ALDAMA TRAMO ENTRE CALLE 229-LIMITE DEL MUNICIPIO DE CHIHUAHUA	N/A	N/A	N/A	N/A	N/A	N/A	N/A	N/A	N/A	N/A	N/A	N/A	N/A	N/A	N/A	N/A	\$ 1,195.70	\$ 1,195.70	
705	CORREDOR AVENIDA FUERZA AEREA TRAMO ENTRE DERECHO DE VIAS DE FERROCARRIL-BOULEVARD JUAN PABLO II	N/A	N/A	N/A	N/A	N/A	N/A	N/A	N/A	N/A	N/A	N/A	N/A	N/A	N/A	N/A	N/A	\$ 1,043.50	\$ 1,043.50	
705	CORREDOR BOULEVARD JUAN PABLO II TRAMO ENTRE AVENIDA FUERZA AEREA-AEROPUERTO	N/A	N/A	N/A	N/A	N/A	N/A	N/A	N/A	N/A	N/A	N/A	N/A	N/A	N/A	N/A	N/A	\$ 434.80	\$ 434.80	
705	CORREDOR AVENIDA QUINTA REAL TRAMO ENTRE CARRETERA CHIHUAHUA-ALDAMA Y CALLE PASEOS DEL ARABE	N/A	N/A	N/A	N/A	N/A	N/A	N/A	N/A	N/A	N/A	N/A	N/A	N/A	N/A	N/A	N/A	\$ 1,674.00	N/A	

MUNICIPIO DE CHIHIJAHUA
 TABLA DE VALORES PARA EL EJERCICIO FISCAL 2023
 VALORES UNITARIOS DE SUELO PARA PREDIOS SUBURBANOS

SECTOR CATASTRAL	NOMBRE DEL PREDIO, EJIDO, RANCHO, COLONIA, ASENTAMIENTO HUMANO, VIUDADES	HUERTOS M²			RIEGO M²			TEMPORAL M²	FORESTAL M²	ERIAZO M²	PASTAL M² (AGOSTADERO)	PARCELA M²			SOLAR M²				
		DESARROLLO	PRODUCCIÓN	DECADENCIA	BOMBEO	GRAVEDAD	ASPERSIÓN	MECANIZADO	RIEGO DE PRECIPITACIÓN PLUVIAL	TERRENOS CON BOSQUE	TERRENO NO APTO PARA EL CULTIVO	ÁREA CERRIL SIN PRODUCCIÓN	10,001 M² HASTA 100,000 M²	100,001 M² HASTA 200,000 M²	10,001 HASTA 200,000 M²	0 HASTA 10,000 M²	COMERCIAL	INDUSTRIAL	
710	EJIDO LAJOR DE TERRAZAS	\$ 16.30	\$ 32.60	\$ 13.00	\$ 9.80	\$ 7.60	\$ 13.00	\$ 16.30	\$ 5.40	\$ 2.20	\$ 1.60	\$ 1.60	\$ 70.70	\$ 43.50	\$ 54.40	\$ 38.00	\$ 130.40	\$ 217.40	\$ 1,043.50
710	EJIDO CARRIZALILLO	\$ 16.30	\$ 32.60	\$ 13.00	\$ 9.80	\$ 7.60	\$ 18.50	\$ 21.70	\$ 5.40	\$ 3.30	\$ 3.30	\$ 3.30	\$ 54.40	\$ 27.20	\$ 21.70	\$ 32.60	\$ 87.00	\$ 163.10	\$ 163.10
710	EJIDO EL HRESNO	\$ 16.30	\$ 32.60	\$ 13.00	\$ 13.00	\$ 7.60	\$ 27.20	\$ 32.60	\$ 5.40	\$ 5.40	\$ 3.30	\$ 3.30	\$ 38.00	\$ 27.20	\$ 21.70	\$ 16.30	\$ 163.10	\$ 173.90	\$ 173.90
710	LAS ANIMAS	\$ 16.30	\$ 32.60	\$ 13.00	\$ 13.00	\$ 7.60	\$ 27.20	\$ 32.60	\$ 5.40	\$ 5.40	\$ 3.30	\$ 3.30	\$ 87.00	\$ 70.70	\$ 70.70	\$ 76.10	\$ 217.40	\$ 271.80	\$ 271.80
710	PREDIO LAS ESCOBAS/ RANCHO SUAREZ	\$ 16.30	\$ 32.60	\$ 13.00	\$ 13.00	\$ 7.60	\$ 27.20	\$ 32.60	\$ 5.40	\$ 5.40	\$ 3.30	\$ 3.30	\$ 70.70	\$ 43.50	\$ 54.40	\$ 38.00	\$ 130.40	\$ 217.40	\$ 217.40
710	RANCHO EL TRILLO	\$ 16.30	\$ 32.60	\$ 13.00	\$ 13.00	\$ 7.60	\$ 27.20	\$ 32.60	\$ 5.40	\$ 5.40	\$ 3.30	\$ 3.30	\$ 70.70	\$ 43.50	\$ 54.40	\$ 38.00	\$ 130.40	\$ 217.40	\$ 217.40
710	RANCHO LAS NORIAS	\$ 16.30	\$ 32.60	\$ 13.00	\$ 9.80	\$ 7.60	\$ 18.50	\$ 21.70	\$ 5.40	\$ 3.30	\$ 3.30	\$ 3.30	\$ 87.00	\$ 70.70	\$ 70.70	\$ 76.10	\$ 87.00	\$ 173.90	\$ 173.90
710	RANCHO LA CAÑADA	\$ 16.30	\$ 32.60	\$ 13.00	\$ 9.80	\$ 7.60	\$ 18.50	\$ 21.70	\$ 5.40	\$ 3.30	\$ 3.30	\$ 3.30	\$ 87.00	\$ 70.70	\$ 70.70	\$ 76.10	\$ 87.00	\$ 173.90	\$ 173.90
710	BAUDIO JUAN TERRAZAS	\$ 16.30	\$ 32.60	\$ 13.00	\$ 9.80	\$ 7.60	\$ 18.50	\$ 21.70	\$ 5.40	\$ 3.30	\$ 3.30	\$ 3.30	\$ 87.00	\$ 70.70	\$ 70.70	\$ 76.10	\$ 87.00	\$ 173.90	\$ 173.90
710	CORREDOR PERIFERICO FRANCISCO ROSARIO ALMADA RAMO ENTRE BOULEVARD FUENTES MARES- AVENIDA SILVESTRE TERRAZAS	N/A	N/A	N/A	N/A	N/A	N/A	N/A	N/A	N/A	N/A	N/A	N/A	N/A	N/A	N/A	N/A	\$ 1,076.10	\$ 1,076.10

MUNICIPIO DE CHIHUAHUA
 TABLA DE VALORES PARA EL EJERCICIO FISCAL 2023
 VALORES UNITARIOS DE SIELO PARA PREDIOS SUBURBANOS

SECTOR CATASTRAL	NOMBRE DEL PREDIO, EJIDO, RANCHO, COLONIA, ASENTAMIENTO HUMANO, VIAJADES	HUERTOS M²			RIEGO M²				TEMPORAL M²	FORESTAL M²	ERIAZO M²	PASTAL M² (AGOSTADERO)	PARCELA M²			SOLAR M²				
		DESARROLLO	PRODUCCIÓN	DECADENCIA	BOMBEO	GRAVEDAD	ASPERSIÓN	MECANIZADO	RIEGO DE PRECIPITACIÓN PLUVIAL	TERRENOS CON BOSQUE	TERRENO NO APTO PARA EL CULTIVO	ÁREA CERRIL SIN PRODUCCIÓN	PREDIOS ESPECIALES	PREDIOS ESPECIALES	GRANJA	USO AGRICOLA	HABITACIONAL O GRANJA	COMERCIAL	INDUSTRIAL	
																				10,001 M² HASTA 100,000 M²
714	CORREDOR DE LA AV. TEOFILO BORUNDA ORTIZ TRAMO RETORNO A CIRCUNTO ANGORA - BOULEVARD LUIS HECTOR ALVAREZ	N/A	N/A	N/A	N/A	N/A	N/A	N/A	N/A	N/A	N/A	N/A	N/A	N/A	N/A	N/A	N/A	N/A	N/A	N/A
714	VALOR SECTOR (PARCELA)	\$ 16.30	\$ 32.60	\$ 13.00	\$ 9.80	\$ 7.60	\$ 13.00	\$ 21.70	\$ 5.40	\$ 3.30	\$ 3.30	\$ 3.30	\$ 70.70	\$ 43.50	\$ 54.40	\$ 38.00	\$ 87.00	\$ 434.80	\$ 1,195.70	\$ 434.80
715	EJIDO LABOR DE DOLORES	\$ 16.30	\$ 32.60	\$ 13.00	\$ 13.00	\$ 7.60	\$ 27.20	\$ 32.60	\$ 5.40	\$ 5.40	\$ 3.30	\$ 3.30	\$ 217.40	\$ 163.10	\$ 195.70	\$ 119.60	\$ 434.80	\$ 1,043.50	\$ 1,043.50	
715	LA HACIENDITA	\$ 16.30	\$ 32.60	\$ 13.00	\$ 13.00	\$ 7.60	\$ 27.20	\$ 32.60	\$ 5.40	\$ 5.40	\$ 3.30	\$ 3.30	\$ 271.80	\$ 228.30	\$ 239.10	\$ 195.70	\$ 434.80	\$ 1,043.50	\$ 1,043.50	
715	EL REJÓN	\$ 16.30	\$ 32.60	\$ 13.00	\$ 13.00	\$ 7.60	\$ 27.20	\$ 32.60	\$ 5.40	\$ 5.40	\$ 3.30	\$ 3.30	\$ 271.80	\$ 228.30	\$ 239.10	\$ 195.70	\$ 434.80	\$ 978.30	\$ 978.30	
715	EJIDO LABOR DE TERRAZAS	\$ 16.30	\$ 32.60	\$ 13.00	\$ 13.00	\$ 7.60	\$ 27.20	\$ 32.60	\$ 5.40	\$ 5.40	\$ 3.30	\$ 3.30	\$ 217.40	\$ 163.10	\$ 195.70	\$ 119.60	\$ 271.80	\$ 543.50	\$ 543.50	
715	EJIDO EL FRESNO	\$ 16.30	\$ 32.60	\$ 13.00	\$ 13.00	\$ 7.60	\$ 27.20	\$ 32.60	\$ 5.40	\$ 5.40	\$ 3.30	\$ 3.30	\$ 65.20	\$ 38.00	\$ 43.50	\$ 32.60	\$ 173.90	\$ 326.10	\$ 326.10	
715	EJIDO CHUVISCAR	\$ 16.30	\$ 32.60	\$ 13.00	\$ 13.00	\$ 7.60	\$ 27.20	\$ 32.60	\$ 5.40	\$ 5.40	\$ 3.30	\$ 3.30	\$ 65.20	\$ 38.00	\$ 43.50	\$ 32.60	\$ 163.10	\$ 543.50	\$ 543.50	
715	RANCHO DE SUAREZ	\$ 16.30	\$ 32.60	\$ 13.00	\$ 13.00	\$ 7.60	\$ 27.20	\$ 32.60	\$ 5.40	\$ 5.40	\$ 3.30	\$ 3.30	\$ 81.50	\$ 43.50	\$ 59.80	\$ 32.60	\$ 217.40	\$ 543.50	\$ 543.50	
715	LA CRUZ	\$ 16.30	\$ 32.60	\$ 13.00	\$ 13.00	\$ 7.60	\$ 27.20	\$ 32.60	\$ 5.40	\$ 5.40	\$ 3.30	\$ 3.30	\$ 81.50	\$ 43.50	\$ 59.80	\$ 32.60	\$ 217.40	\$ 543.50	\$ 543.50	

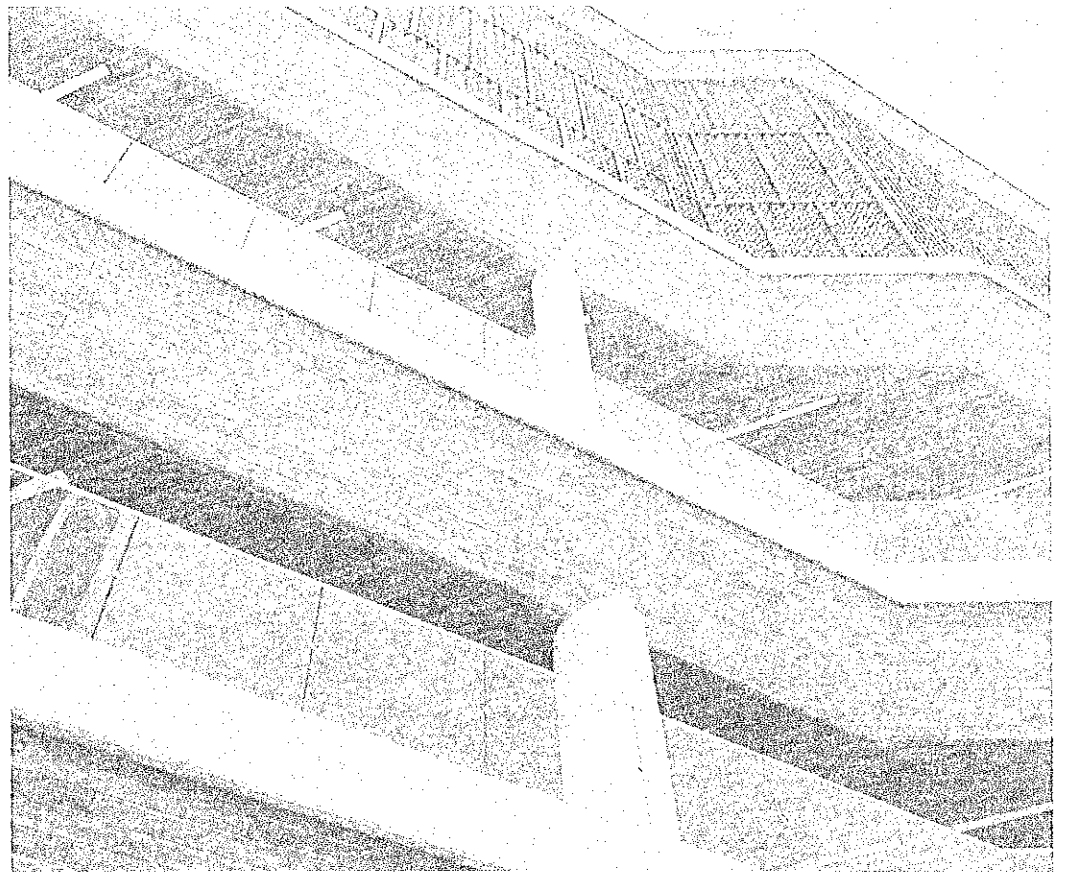

MUNICIPIO DE CHIHUAHUA																																
TABLA DE VALORES PARA EL EJERCICIO FISCAL 2023																																
VALORES UNITARIOS DE SUELO PARA PREDIOS SUBURBANOS																																
SECTOR CATASTRAL	NOMBRE DEL PREDIO, EJIDO, RANCHO, COLONIA, ASENTAMIENTO HUMANO, VIALIDADES	HUERTOS M²			IRIEGO M²				TEMPORAL M²	FORESTAL M²	TERRENO NO APTO PARA EL CULTIVO	PASTAL M² (AGOSTADERO)	PARCELA M²				SOLAR M²															
		DESARROLLO	PRODUCCIÓN	DECADENCIA	BOMBEO	GRAVEDAD	ASPERSIÓN	MECANIZADO	IRIEGO DE PRECIPITACIÓN PLUVIAL	TERRENOS CON BOSQUE	TERRENO NO APTO PARA EL CULTIVO	AREA CERIL SIN PRODUCCION	PREDIOS ESPECIALES	PREDIOS ESPECIALES	10,001 M² HASTA 100,000 M²	100,001 M² HASTA 200,000 M²	10,001 M² HASTA 200,000 M²	GRANJA	USO AGRICOLA	HABITACIONAL O GRANJA	COMERCIAL	INDUSTRIAL										
715	CORREDOR CARRETERA CHIHUAHUA-CUAUHTÉMOC TRAMO ENTRE CALLELOS SAUCES (ENTRADA A LA PRESA CHIHUAHUA) - AL KM 19+000	N/A	N/A	N/A	N/A	N/A	N/A	N/A	N/A	N/A	N/A	N/A	N/A	N/A	N/A	N/A	N/A	N/A	N/A	N/A	\$ 1,195.70	\$ 1,195.70	\$ 1,195.70									
715	CORREDOR CALLE LOS SAUCES (ENTRADA A LA PRESA)	N/A	N/A	N/A	N/A	N/A	N/A	N/A	N/A	N/A	N/A	N/A	N/A	N/A	N/A	N/A	N/A	N/A	N/A	N/A	\$ 1,195.70	\$ 1,195.70	\$ 1,195.70									
715	VALOR DE SECTOR (PARCELA)	\$ 16.30	\$ 32.60	\$ 13.00	\$ 9.80	\$ 7.60	\$ 13.00	\$ 13.00	\$ 9.80	\$ 7.60	\$ 13.00	\$ 13.00	\$ 9.80	\$ 7.60	\$ 13.00	\$ 13.00	\$ 9.80	\$ 7.60	\$ 13.00	\$ 13.00	\$ 38.00	\$ 49.50	\$ 32.60	\$ 163.10	\$ 163.10	\$ 163.10	\$ 543.50	\$ 543.50	\$ 543.50			
720	LA HACIENDITA (LA CANTERA)	\$ 16.30	\$ 32.60	\$ 13.00	\$ 13.00	\$ 7.60	\$ 27.20	\$ 32.60	\$ 13.00	\$ 13.00	\$ 7.60	\$ 27.20	\$ 32.60	\$ 13.00	\$ 13.00	\$ 7.60	\$ 27.20	\$ 32.60	\$ 13.00	\$ 13.00	\$ 4.30	\$ 4.30	\$ 217.40	\$ 141.30	\$ 163.10	\$ 130.40	\$ 108.70	\$ 217.40	\$ 217.40	\$ 543.50	\$ 543.50	\$ 543.50
720	EJIDO NOMBRE DE DIOS POR LA HACIENDITA	\$ 16.30	\$ 32.60	\$ 13.00	\$ 13.00	\$ 7.60	\$ 27.20	\$ 32.60	\$ 13.00	\$ 13.00	\$ 7.60	\$ 27.20	\$ 32.60	\$ 13.00	\$ 13.00	\$ 7.60	\$ 27.20	\$ 32.60	\$ 13.00	\$ 13.00	\$ 4.30	\$ 4.30	\$ 163.00	\$ 119.60	\$ 130.50	\$ 108.70	\$ 217.40	\$ 217.40	\$ 543.50	\$ 543.50	\$ 543.50	
720	VALOR DE SECTOR (PARCELA)	\$ 16.30	\$ 32.60	\$ 13.00	\$ 9.80	\$ 7.60	\$ 13.00	\$ 13.00	\$ 9.80	\$ 7.60	\$ 13.00	\$ 13.00	\$ 9.80	\$ 7.60	\$ 13.00	\$ 13.00	\$ 9.80	\$ 7.60	\$ 13.00	\$ 13.00	\$ 4.30	\$ 4.30	\$ 163.00	\$ 119.60	\$ 130.50	\$ 108.70	\$ 217.40	\$ 217.40	\$ 543.50	\$ 543.50	\$ 543.50	
721	GRANJAS EL VALLE	\$ 16.30	\$ 32.60	\$ 13.00	\$ 13.00	\$ 7.60	\$ 27.20	\$ 32.60	\$ 13.00	\$ 13.00	\$ 7.60	\$ 27.20	\$ 32.60	\$ 13.00	\$ 13.00	\$ 7.60	\$ 27.20	\$ 32.60	\$ 13.00	\$ 13.00	\$ 4.30	\$ 4.30	\$ 54.40	\$ 32.60	\$ 43.50	\$ 21.70	\$ 163.10	\$ 163.10	\$ 217.40	\$ 217.40	\$ 217.40	\$ 217.40
721	PREDIO QUINTAS CAROLINAS	\$ 16.30	\$ 32.60	\$ 13.00	\$ 13.00	\$ 7.60	\$ 21.70	\$ 32.60	\$ 13.00	\$ 13.00	\$ 7.60	\$ 21.70	\$ 32.60	\$ 13.00	\$ 13.00	\$ 7.60	\$ 21.70	\$ 32.60	\$ 13.00	\$ 13.00	\$ 3.30	\$ 3.30	\$ 54.40	\$ 32.60	\$ 43.50	\$ 21.70	\$ 163.10	\$ 163.10	\$ 163.10	\$ 163.10	\$ 163.10	\$ 163.10
721	COLONIA MÉXICO	\$ 16.30	\$ 32.60	\$ 13.00	\$ 13.00	\$ 7.60	\$ 21.70	\$ 32.60	\$ 13.00	\$ 13.00	\$ 7.60	\$ 21.70	\$ 32.60	\$ 13.00	\$ 13.00	\$ 7.60	\$ 21.70	\$ 32.60	\$ 13.00	\$ 13.00	\$ 3.30	\$ 3.30	\$ 54.40	\$ 32.60	\$ 43.50	\$ 21.70	\$ 163.10	\$ 163.10	\$ 163.10	\$ 163.10	\$ 163.10	\$ 163.10
721	COLONIA ROBERTO OROZCO	\$ 16.30	\$ 32.60	\$ 13.00	\$ 13.00	\$ 7.60	\$ 21.70	\$ 32.60	\$ 13.00	\$ 13.00	\$ 7.60	\$ 21.70	\$ 32.60	\$ 13.00	\$ 13.00	\$ 7.60	\$ 21.70	\$ 32.60	\$ 13.00	\$ 13.00	\$ 3.30	\$ 3.30	\$ 54.40	\$ 32.60	\$ 43.50	\$ 21.70	\$ 163.10	\$ 163.10	\$ 163.10	\$ 163.10	\$ 163.10	\$ 163.10
721	COLONIA OROZCO	\$ 16.30	\$ 32.60	\$ 13.00	\$ 13.00	\$ 7.60	\$ 21.70	\$ 32.60	\$ 13.00	\$ 13.00	\$ 7.60	\$ 21.70	\$ 32.60	\$ 13.00	\$ 13.00	\$ 7.60	\$ 21.70	\$ 32.60	\$ 13.00	\$ 13.00	\$ 3.30	\$ 3.30	\$ 54.40	\$ 32.60	\$ 43.50	\$ 21.70	\$ 163.10	\$ 163.10	\$ 163.10	\$ 163.10	\$ 163.10	\$ 163.10

MUNICIPIO DE CHIHUAHUA
 TABLA DE VALORES PARA EL EJERCICIO FISCAL 2023
 VALORES UNITARIOS DE SUELO PARA PREDIOS SUBURBANOS

SECTOR CATASTRAL	NOMBRE DEL PREDIO, EJIDO, RANCHO, COLONIA, ASENTAMIENTO HUMANO, VIALIDADES	HUERTOS M ²			RIEGO M ²			TEMPORAL M ²	FORESTAL M ²	ERIAZO M ²	PASTAL M ² (AGOSTADERO)	PARCELA M ²			SOLAR M ²				
		DESARROLLO	PRODUCCIÓN	DECADENCIA	BOMBEO	GRAVEDAD	ASPERSIÓN	MECANIZADO	RIEGO DE PRECIPITACIÓN PLUVIAL	TERRENOS CON BOSQUE	TERRENO NO APTO PARA EL CULTIVO	ÁREA CERRIL SIN PRODUCCIÓN	10,001 M ² HASTA 100,000 M ²	100,001 M ² HASTA 200,000 M ²	10,001 HASTA 200,000 M ²	USO AGRICOLA	HABITACIONAL O GRANJA	COMERCIAL	INDUSTRIAL
721	CORREDOR CARRETERA A JUÁREZ Ó AV. CRISTÓBAL COLÓN TRAMO ENTRE TRANSFORMACION-ENTRONQUE CARRETERA LIBRE A JUÁREZ	N/A	N/A	N/A	N/A	N/A	N/A	N/A	N/A	N/A	N/A	N/A	N/A	N/A	N/A	N/A	N/A	\$ 1,934.90	\$ 1,934.90
721	CORREDOR AVENIDA TRANSFORMACION TRAMO ENTRE CARRETERA CHIHUAHUA JUÁREZ AVENIDA PASEO DEL REAL	N/A	N/A	N/A	N/A	N/A	N/A	N/A	N/A	N/A	N/A	N/A	N/A	N/A	N/A	N/A	N/A	\$ 2,293.60	\$ 2,293.60
721	VALOR DE SECTOR (PARCELA)	\$ 16.30	\$ 32.60	\$ 13.00	\$ 9.80	\$ 7.60	\$ 13.00	\$ 32.60	\$ 5.40	\$ 4.30	\$ 3.30	\$ 54.40	\$ 32.60	\$ 43.50	\$ 21.70	\$ 108.70	\$ 163.10	\$ 163.10	\$ 163.10
722	PREDIO QUINTAS CAROLINAS	\$ 16.30	\$ 32.60	\$ 13.00	\$ 13.00	\$ 7.60	\$ 27.20	\$ 32.60	\$ 5.40	\$ 5.40	\$ 3.30	\$ 108.70	\$ 81.50	\$ 54.40	\$ 38.00	\$ 108.70	\$ 173.90	\$ 173.90	\$ 173.90
722	AMPLIACION NUEVO TRUNFO	\$ 16.30	\$ 32.60	\$ 13.00	\$ 13.00	\$ 7.60	\$ 27.20	\$ 32.60	\$ 5.40	\$ 5.40	\$ 3.30	\$ 108.70	\$ 81.50	\$ 54.40	\$ 38.00	\$ 87.00	\$ 173.90	\$ 173.90	\$ 173.90
722	AGRICOLA FRANCISCO VILLA	\$ 16.30	\$ 32.60	\$ 13.00	\$ 13.00	\$ 7.60	\$ 27.20	\$ 32.60	\$ 5.40	\$ 5.40	\$ 3.30	\$ 108.70	\$ 81.50	\$ 54.40	\$ 38.00	\$ 195.70	\$ 217.40	\$ 217.40	\$ 217.40
722	FRACCIONAMIENTO DIAMANTE	\$ 16.30	\$ 32.60	\$ 13.00	\$ 13.00	\$ 7.60	\$ 27.20	\$ 32.60	\$ 5.40	\$ 5.40	\$ 3.30	\$ 108.70	\$ 81.50	\$ 54.40	\$ 38.00	\$ 108.70	\$ 173.90	\$ 173.90	\$ 173.90

MUNICIPIO DE CHIHUAHUA
 TABLA DE VALORES PARA EL EJERCICIO FISCAL 2023
 VALORES UNITARIOS DE SUELO PARA PREDIOS SUBURBANOS

SECTOR CATASTRAL	NOMBRE DEL PREDIO, EJIDO, RANCHO, COLONIA, ASENTAMIENTO HUMANO, VIAIDADES	HUERTOS M²			RIEGO M²							TEMPORAL M²	FORESTAL M²	ERIAZO M²	PASTAL M² (AGOSTADERO)	PARCELA M²				SOLAR M²		
		DESARROLLO	PRODUCCIÓN	DECADENCIA	BOMBEO	GRAVEDAD	ASPERSIÓN	MECANIZADO	RIEGO DE PRECIPITACIÓN PLUVIAL	TERRENOS CON BOSQUE	TERRENO NO APTO PARA EL CULTIVO	ÁREA CERRIL SIN PRODUCCIÓN	10,001 M² HASTA 100,000 M²	100,001 M² HASTA 200,000 M²	10,001 HASTA 200,000 M²	USO AGRICOLA	HABITACIONAL O GRANJA	COMERCIAL	INDUSTRIAL			
750	ASENTAMIENTO HUMANO POTRERO DE MAPULA	N/A	N/A	N/A	N/A	N/A	N/A	N/A	N/A	N/A	N/A	N/A	N/A	N/A	N/A	N/A	N/A	N/A	\$ 21.70	\$ 43.50	\$ 43.50	
759	ASENTAMIENTO HUMANO EJIDO COLONIA OCCAMPO	N/A	N/A	N/A	N/A	N/A	N/A	N/A	N/A	N/A	N/A	N/A	N/A	N/A	N/A	N/A	N/A	N/A	\$ 65.20	\$ 87.00	\$ 87.00	
759	CORREDOR CARRETERA CHIHUAHUA-JUAREZ DEL KILOMETRO 31 HASTA EL KILOMETRO 34	N/A	N/A	N/A	N/A	N/A	N/A	N/A	N/A	N/A	N/A	N/A	N/A	N/A	N/A	N/A	N/A	N/A	N/A	\$ 924.00	\$ 924.00	\$ 924.00
760	ASENTAMIENTO HUMANO COLONIA OCCAMPO o EL TIDOREON	N/A	N/A	N/A	N/A	N/A	N/A	N/A	N/A	N/A	N/A	N/A	N/A	N/A	N/A	N/A	N/A	N/A	\$ 43.50	\$ 65.20	\$ 65.20	
761	ASENTAMIENTO HUMANO COLONIA CUAUHTEMOC o PUNTA DE AGUA	N/A	N/A	N/A	N/A	N/A	N/A	N/A	N/A	N/A	N/A	N/A	N/A	N/A	N/A	N/A	N/A	N/A	\$ 65.20	\$ 87.00	\$ 87.00	
762	ASENTAMIENTO HUMANO ESTACION TERRAZAS Y MINA DEL COBRE	N/A	N/A	N/A	N/A	N/A	N/A	N/A	N/A	N/A	N/A	N/A	N/A	N/A	N/A	N/A	N/A	N/A	\$ 43.50	\$ 65.20	\$ 65.20	
781	ASENTAMIENTO HUMANO CUARES DE MALALCA	N/A	N/A	N/A	N/A	N/A	N/A	N/A	N/A	N/A	N/A	N/A	N/A	N/A	N/A	N/A	N/A	N/A	\$ 434.80	\$ 543.50	\$ 543.50	



2023

Valores Unitarios de Suelo Rústico



MUNICIPIO DE CHIJIJUA
 TABLA DE VALORES PARA EL EJERCICIO FISCAL 2023
 VALORES UNIFARIOS DE SUELO PARA PREDIOS RUSTICOS

SECTOR CATASTRAL	NOMBRE DEL PREDIO, EIDO, RANCHO, COLONIA, ASENTAMIENTO HUMANO, CORREDORES DE VALOR	HUERTOS				REGIO (HA)						FORESTAL (HA)	ERIAZO (HA)	PASTAL (AGOSTADERO) (HA)	PARCELA (HA)			SOLAR (M ²) SUPERFICIE DE 0 HASTA 14000 HA		
		DESARROLLO	PRODUCCION	DECADENCIA	BOMBEO	GRAVEDAD	ASPERSION	MECANIZADO	REGIO DE PRECIPITACION PLUVIAL	TERRENOS CON BOSQUE	TERRENO NO APTO PARA EL CULTIVO				AREA CERIL SIN PRODUCCION	PREDIOS ESPECIALES	GRANJA		USO AGRICOLA	HABITACIONAL O GRANJA
916	ACERILICHES	\$130,000.00	\$326,000.00	\$ 87,000.00	\$ 65,000.00	\$ 54,000.00	\$ 109,000.00	\$ 130,000.00	\$ 13,000.00	\$ 14,000.00	\$ 2,000.00	\$ 3,000.00	\$ 109,000.00	\$ 87,000.00	\$ 54,000.00	\$ 272,000.00	\$ 380,000.00			
	EL ACATE	\$130,000.00	\$326,000.00	\$ 87,000.00	\$ 65,000.00	\$ 54,000.00	\$ 109,000.00	\$ 130,000.00	\$ 13,000.00	\$ 14,000.00	\$ 2,000.00	\$ 3,000.00	\$ 109,000.00	\$ 87,000.00	\$ 54,000.00	\$ 272,000.00	\$ 380,000.00			
	EL HUERFANO	\$130,000.00	\$326,000.00	\$ 87,000.00	\$ 65,000.00	\$ 54,000.00	\$ 109,000.00	\$ 130,000.00	\$ 13,000.00	\$ 14,000.00	\$ 2,000.00	\$ 3,000.00	\$ 109,000.00	\$ 87,000.00	\$ 54,000.00	\$ 272,000.00	\$ 380,000.00			
	EL TULE	\$130,000.00	\$326,000.00	\$ 87,000.00	\$ 65,000.00	\$ 54,000.00	\$ 109,000.00	\$ 130,000.00	\$ 13,000.00	\$ 14,000.00	\$ 2,000.00	\$ 3,000.00	\$ 109,000.00	\$ 87,000.00	\$ 54,000.00	\$ 272,000.00	\$ 380,000.00			
	LA ESTRELLA	\$130,000.00	\$217,000.00	\$ 87,000.00	\$ 65,000.00	\$ 54,000.00	\$ 109,000.00	\$ 130,000.00	\$ 13,000.00	\$ 14,000.00	\$ 2,000.00	\$ 3,000.00	\$ 109,000.00	\$ 87,000.00	\$ 54,000.00	\$ 272,000.00	\$ 380,000.00			
	LAS TARAVILLAS	\$130,000.00	\$217,000.00	\$ 87,000.00	\$ 65,000.00	\$ 54,000.00	\$ 109,000.00	\$ 130,000.00	\$ 13,000.00	\$ 14,000.00	\$ 2,000.00	\$ 3,000.00	\$ 109,000.00	\$ 87,000.00	\$ 54,000.00	\$ 272,000.00	\$ 380,000.00			
	RANCHO EL CARREZO	\$130,000.00	\$217,000.00	\$ 87,000.00	\$ 65,000.00	\$ 54,000.00	\$ 109,000.00	\$ 130,000.00	\$ 13,000.00	\$ 14,000.00	\$ 2,000.00	\$ 3,000.00	\$ 109,000.00	\$ 87,000.00	\$ 54,000.00	\$ 272,000.00	\$ 380,000.00			
	EL HUERFANO	\$130,000.00	\$217,000.00	\$ 87,000.00	\$ 65,000.00	\$ 54,000.00	\$ 109,000.00	\$ 130,000.00	\$ 13,000.00	\$ 14,000.00	\$ 2,000.00	\$ 3,000.00	\$ 109,000.00	\$ 87,000.00	\$ 54,000.00	\$ 272,000.00	\$ 380,000.00			
	RANCHO EL CHACATE	\$130,000.00	\$217,000.00	\$ 87,000.00	\$ 65,000.00	\$ 54,000.00	\$ 109,000.00	\$ 130,000.00	\$ 13,000.00	\$ 14,000.00	\$ 2,000.00	\$ 3,000.00	\$ 109,000.00	\$ 87,000.00	\$ 54,000.00	\$ 272,000.00	\$ 380,000.00			
	RANCHO EL MIMBRE	\$130,000.00	\$217,000.00	\$ 87,000.00	\$ 65,000.00	\$ 54,000.00	\$ 109,000.00	\$ 130,000.00	\$ 13,000.00	\$ 14,000.00	\$ 2,000.00	\$ 3,000.00	\$ 109,000.00	\$ 87,000.00	\$ 54,000.00	\$ 272,000.00	\$ 380,000.00			
	RANCHO NUEVO MUNDO	\$130,000.00	\$217,000.00	\$ 87,000.00	\$ 65,000.00	\$ 54,000.00	\$ 109,000.00	\$ 130,000.00	\$ 13,000.00	\$ 14,000.00	\$ 2,000.00	\$ 3,000.00	\$ 109,000.00	\$ 87,000.00	\$ 54,000.00	\$ 272,000.00	\$ 380,000.00			
	CORREOR CHIHUAHUA-JUAREZ DEL KM 56+795 AL LIMITE DEL MUNICIPIO	N/A	N/A	N/A	N/A	N/A	N/A	N/A	N/A	N/A	N/A	N/A	N/A	N/A	N/A	N/A	N/A	\$1,087,000.00		
	925	VALOR DE SECTOR (PARCELA)	\$130,000.00	\$217,000.00	\$ 87,000.00	\$ 65,000.00	\$ 54,000.00	\$ 109,000.00	\$ 130,000.00	\$ 13,000.00	\$ 14,000.00	\$ 2,000.00	\$ 3,000.00	\$ 109,000.00	\$ 87,000.00	\$ 54,000.00	\$ 272,000.00	\$ 380,000.00		
		HACIENDA DE ENCINILLAS	\$130,000.00	\$217,000.00	\$ 87,000.00	\$ 65,000.00	\$ 54,000.00	\$ 109,000.00	\$ 130,000.00	\$ 13,000.00	\$ 14,000.00	\$ 2,000.00	\$ 3,000.00	\$ 109,000.00	\$ 87,000.00	\$ 54,000.00	\$ 272,000.00	\$ 380,000.00		
EL ALAMO		\$130,000.00	\$217,000.00	\$ 87,000.00	\$ 65,000.00	\$ 54,000.00	\$ 109,000.00	\$ 130,000.00	\$ 13,000.00	\$ 14,000.00	\$ 2,000.00	\$ 3,000.00	\$ 109,000.00	\$ 87,000.00	\$ 54,000.00	\$ 272,000.00	\$ 380,000.00			
EL NIDO		\$130,000.00	\$217,000.00	\$ 87,000.00	\$ 65,000.00	\$ 54,000.00	\$ 109,000.00	\$ 130,000.00	\$ 13,000.00	\$ 14,000.00	\$ 2,000.00	\$ 3,000.00	\$ 109,000.00	\$ 87,000.00	\$ 54,000.00	\$ 272,000.00	\$ 380,000.00			
EL PASTOR (EIDO EL COYAMITO)		\$130,000.00	\$217,000.00	\$ 87,000.00	\$ 65,000.00	\$ 54,000.00	\$ 109,000.00	\$ 130,000.00	\$ 13,000.00	\$ 14,000.00	\$ 2,000.00	\$ 3,000.00	\$ 109,000.00	\$ 87,000.00	\$ 54,000.00	\$ 272,000.00	\$ 380,000.00			
EL TORO		\$130,000.00	\$217,000.00	\$ 87,000.00	\$ 65,000.00	\$ 54,000.00	\$ 109,000.00	\$ 130,000.00	\$ 13,000.00	\$ 14,000.00	\$ 2,000.00	\$ 3,000.00	\$ 109,000.00	\$ 87,000.00	\$ 54,000.00	\$ 272,000.00	\$ 380,000.00			
LA LECHONA		\$130,000.00	\$217,000.00	\$ 87,000.00	\$ 65,000.00	\$ 54,000.00	\$ 109,000.00	\$ 130,000.00	\$ 13,000.00	\$ 14,000.00	\$ 2,000.00	\$ 3,000.00	\$ 109,000.00	\$ 87,000.00	\$ 54,000.00	\$ 272,000.00	\$ 380,000.00			
LA TINAJA USA		\$130,000.00	\$217,000.00	\$ 87,000.00	\$ 65,000.00	\$ 54,000.00	\$ 109,000.00	\$ 130,000.00	\$ 13,000.00	\$ 14,000.00	\$ 2,000.00	\$ 3,000.00	\$ 109,000.00	\$ 87,000.00	\$ 54,000.00	\$ 272,000.00	\$ 380,000.00			
LA VIBORA		\$130,000.00	\$217,000.00	\$ 87,000.00	\$ 65,000.00	\$ 54,000.00	\$ 109,000.00	\$ 130,000.00	\$ 13,000.00	\$ 14,000.00	\$ 2,000.00	\$ 3,000.00	\$ 109,000.00	\$ 87,000.00	\$ 54,000.00	\$ 272,000.00	\$ 380,000.00			
LAS PARRITAS		\$130,000.00	\$217,000.00	\$ 87,000.00	\$ 65,000.00	\$ 54,000.00	\$ 109,000.00	\$ 130,000.00	\$ 13,000.00	\$ 14,000.00	\$ 2,000.00	\$ 3,000.00	\$ 109,000.00	\$ 87,000.00	\$ 54,000.00	\$ 272,000.00	\$ 380,000.00			
LOS TERREROS		\$130,000.00	\$217,000.00	\$ 87,000.00	\$ 65,000.00	\$ 54,000.00	\$ 109,000.00	\$ 130,000.00	\$ 13,000.00	\$ 14,000.00	\$ 2,000.00	\$ 3,000.00	\$ 109,000.00	\$ 87,000.00	\$ 54,000.00	\$ 272,000.00	\$ 380,000.00			
PIELAGOS		\$130,000.00	\$217,000.00	\$ 87,000.00	\$ 65,000.00	\$ 54,000.00	\$ 109,000.00	\$ 130,000.00	\$ 13,000.00	\$ 14,000.00	\$ 2,000.00	\$ 3,000.00	\$ 109,000.00	\$ 87,000.00	\$ 54,000.00	\$ 272,000.00	\$ 380,000.00			
POTERO DE LA VIBORA		\$130,000.00	\$217,000.00	\$ 87,000.00	\$ 65,000.00	\$ 54,000.00	\$ 109,000.00	\$ 130,000.00	\$ 13,000.00	\$ 14,000.00	\$ 2,000.00	\$ 3,000.00	\$ 109,000.00	\$ 87,000.00	\$ 54,000.00	\$ 272,000.00	\$ 380,000.00			
PROVIDENCIA		\$130,000.00	\$217,000.00	\$ 87,000.00	\$ 65,000.00	\$ 54,000.00	\$ 109,000.00	\$ 130,000.00	\$ 13,000.00	\$ 14,000.00	\$ 2,000.00	\$ 3,000.00	\$ 109,000.00	\$ 87,000.00	\$ 54,000.00	\$ 272,000.00	\$ 380,000.00			
RANCHO EL 2	\$130,000.00	\$217,000.00	\$ 87,000.00	\$ 65,000.00	\$ 54,000.00	\$ 109,000.00	\$ 130,000.00	\$ 13,000.00	\$ 14,000.00	\$ 2,000.00	\$ 3,000.00	\$ 109,000.00	\$ 87,000.00	\$ 54,000.00	\$ 272,000.00	\$ 380,000.00				
RANCHO LA GREGORIA	\$130,000.00	\$217,000.00	\$ 87,000.00	\$ 65,000.00	\$ 54,000.00	\$ 109,000.00	\$ 130,000.00	\$ 13,000.00	\$ 14,000.00	\$ 2,000.00	\$ 3,000.00	\$ 109,000.00	\$ 87,000.00	\$ 54,000.00	\$ 272,000.00	\$ 380,000.00				
RANCHO LAS COCINAS	\$130,000.00	\$217,000.00	\$ 87,000.00	\$ 65,000.00	\$ 54,000.00	\$ 109,000.00	\$ 130,000.00	\$ 13,000.00	\$ 14,000.00	\$ 2,000.00	\$ 3,000.00	\$ 109,000.00	\$ 87,000.00	\$ 54,000.00	\$ 272,000.00	\$ 380,000.00				

MUNICIPIO DE CHIHUAHUA
 TABLA DE VALORES PARA EL EJERCICIO FISCAL 2023
 VALORES UNITARIOS DE SUELO PARA PREDIOS RUSTICOS

SECTOR CATASTRAL	NOMBRE DEL PREDIO, RANCHO, COLONIA, ASENTAMIENTO HUMANO, CORREDORES DE VALOR	RIEGO (HA)										FORESTAL (HA)			PASTAL (HA) (AGOSTADERO)		PARECIA (HA) SUPERFICIE DE 1.00-01 HA HASTA 20.00-00 HA	SOLAR (M ²) SUPERFICIE DE 0 HASTA 1.00-00 HA	COMERCIAL
		DESARROLLO	PRODUCCIÓN	DECADENCIA	BOMBEO	GRAVEDAD	ASPERSIÓN	MECANIZADO	RIEGO DE PRECIPITACIÓN PLUVIAL	TERRENOS CON BOSQUE	ERIAZO (HA)	ÁREA CERRIL SIN PRODUCCIÓN	PREDIOS ESPECIALES	GRANJA	USO AGRICOLA				
926	CORREDOR CARRITERA CHIHUAHUA-JUAREZ DEL KM 56+795 AL LIMITE DEL MUNICIPIO	N/A	N/A	N/A	N/A	N/A	N/A	N/A	N/A	N/A	N/A	N/A	N/A	N/A	N/A	N/A	N/A	N/A	\$1,087,000.00
	VALOR DE SECTOR (PARCELA)	\$130,000.00	\$217,000.00	\$ 87,000.00	\$ 65,000.00	\$ 54,000.00	\$ 109,000.00	\$ 130,000.00	\$ 14,000.00	\$ 2,000.00	\$ 3,000.00	\$ 109,000.00	\$ 87,000.00	\$ 54,000.00	\$ 272,000.00	\$ 380,000.00			
	HACIENDA DE ENCINILLAS	\$130,000.00	\$217,000.00	\$ 87,000.00	\$ 65,000.00	\$ 54,000.00	\$ 109,000.00	\$ 130,000.00	\$ 14,000.00	\$ 2,000.00	\$ 3,000.00	\$ 109,000.00	\$ 87,000.00	\$ 54,000.00	\$ 272,000.00	\$ 380,000.00			
	LOS CARRIÑEROS	\$130,000.00	\$217,000.00	\$ 87,000.00	\$ 65,000.00	\$ 54,000.00	\$ 109,000.00	\$ 130,000.00	\$ 14,000.00	\$ 2,000.00	\$ 3,000.00	\$ 109,000.00	\$ 87,000.00	\$ 54,000.00	\$ 272,000.00	\$ 380,000.00			
	HACIENDA AGUA NUEVA	\$130,000.00	\$217,000.00	\$ 87,000.00	\$ 65,000.00	\$ 54,000.00	\$ 109,000.00	\$ 130,000.00	\$ 14,000.00	\$ 2,000.00	\$ 3,000.00	\$ 109,000.00	\$ 87,000.00	\$ 54,000.00	\$ 272,000.00	\$ 380,000.00			
	ACERBUCHES	\$130,000.00	\$217,000.00	\$ 87,000.00	\$ 65,000.00	\$ 54,000.00	\$ 109,000.00	\$ 130,000.00	\$ 14,000.00	\$ 2,000.00	\$ 3,000.00	\$ 109,000.00	\$ 87,000.00	\$ 54,000.00	\$ 272,000.00	\$ 380,000.00			
	EIDO LA ESPERANZA	\$130,000.00	\$217,000.00	\$ 87,000.00	\$ 65,000.00	\$ 54,000.00	\$ 109,000.00	\$ 130,000.00	\$ 14,000.00	\$ 2,000.00	\$ 3,000.00	\$ 109,000.00	\$ 87,000.00	\$ 54,000.00	\$ 272,000.00	\$ 380,000.00			
	EL CABALLO	\$130,000.00	\$217,000.00	\$ 87,000.00	\$ 65,000.00	\$ 54,000.00	\$ 109,000.00	\$ 130,000.00	\$ 14,000.00	\$ 2,000.00	\$ 3,000.00	\$ 109,000.00	\$ 87,000.00	\$ 54,000.00	\$ 272,000.00	\$ 380,000.00			
	EL GOVAMBO	\$130,000.00	\$217,000.00	\$ 87,000.00	\$ 65,000.00	\$ 54,000.00	\$ 109,000.00	\$ 130,000.00	\$ 14,000.00	\$ 2,000.00	\$ 3,000.00	\$ 109,000.00	\$ 87,000.00	\$ 54,000.00	\$ 272,000.00	\$ 380,000.00			
	EL MALAGRO	\$130,000.00	\$217,000.00	\$ 87,000.00	\$ 65,000.00	\$ 54,000.00	\$ 109,000.00	\$ 130,000.00	\$ 14,000.00	\$ 2,000.00	\$ 3,000.00	\$ 109,000.00	\$ 87,000.00	\$ 54,000.00	\$ 272,000.00	\$ 380,000.00			
926	EL PALOMINO	\$130,000.00	\$217,000.00	\$ 87,000.00	\$ 65,000.00	\$ 54,000.00	\$ 109,000.00	\$ 130,000.00	\$ 14,000.00	\$ 2,000.00	\$ 3,000.00	\$ 109,000.00	\$ 87,000.00	\$ 54,000.00	\$ 272,000.00	\$ 380,000.00			
	EL PAPALETTO	\$130,000.00	\$217,000.00	\$ 87,000.00	\$ 65,000.00	\$ 54,000.00	\$ 109,000.00	\$ 130,000.00	\$ 14,000.00	\$ 2,000.00	\$ 3,000.00	\$ 109,000.00	\$ 87,000.00	\$ 54,000.00	\$ 272,000.00	\$ 380,000.00			
	EL TERBAECNO	\$130,000.00	\$217,000.00	\$ 87,000.00	\$ 65,000.00	\$ 54,000.00	\$ 109,000.00	\$ 130,000.00	\$ 14,000.00	\$ 2,000.00	\$ 3,000.00	\$ 109,000.00	\$ 87,000.00	\$ 54,000.00	\$ 272,000.00	\$ 380,000.00			
	HACIENDA LA GREGORIA	\$130,000.00	\$217,000.00	\$ 87,000.00	\$ 65,000.00	\$ 54,000.00	\$ 109,000.00	\$ 130,000.00	\$ 14,000.00	\$ 2,000.00	\$ 3,000.00	\$ 109,000.00	\$ 87,000.00	\$ 54,000.00	\$ 272,000.00	\$ 380,000.00			
	LA TINAJITA	\$130,000.00	\$217,000.00	\$ 87,000.00	\$ 65,000.00	\$ 54,000.00	\$ 109,000.00	\$ 130,000.00	\$ 14,000.00	\$ 2,000.00	\$ 3,000.00	\$ 109,000.00	\$ 87,000.00	\$ 54,000.00	\$ 272,000.00	\$ 380,000.00			
	LOS OLIVOS	\$130,000.00	\$217,000.00	\$ 87,000.00	\$ 65,000.00	\$ 54,000.00	\$ 109,000.00	\$ 130,000.00	\$ 14,000.00	\$ 2,000.00	\$ 3,000.00	\$ 109,000.00	\$ 87,000.00	\$ 54,000.00	\$ 272,000.00	\$ 380,000.00			
	LOS VEJUNOS	\$130,000.00	\$217,000.00	\$ 87,000.00	\$ 65,000.00	\$ 54,000.00	\$ 109,000.00	\$ 130,000.00	\$ 14,000.00	\$ 2,000.00	\$ 3,000.00	\$ 109,000.00	\$ 87,000.00	\$ 54,000.00	\$ 272,000.00	\$ 380,000.00			
	MANCHA BLANCA	\$130,000.00	\$217,000.00	\$ 87,000.00	\$ 65,000.00	\$ 54,000.00	\$ 109,000.00	\$ 130,000.00	\$ 14,000.00	\$ 2,000.00	\$ 3,000.00	\$ 109,000.00	\$ 87,000.00	\$ 54,000.00	\$ 272,000.00	\$ 380,000.00			
	RANCHO LOS NOGALES	\$130,000.00	\$217,000.00	\$ 87,000.00	\$ 65,000.00	\$ 54,000.00	\$ 109,000.00	\$ 130,000.00	\$ 14,000.00	\$ 2,000.00	\$ 3,000.00	\$ 109,000.00	\$ 87,000.00	\$ 54,000.00	\$ 272,000.00	\$ 380,000.00			
	RANCHO LOS REYES	\$130,000.00	\$217,000.00	\$ 87,000.00	\$ 65,000.00	\$ 54,000.00	\$ 109,000.00	\$ 130,000.00	\$ 14,000.00	\$ 2,000.00	\$ 3,000.00	\$ 109,000.00	\$ 87,000.00	\$ 54,000.00	\$ 272,000.00	\$ 380,000.00			
926	RANCHO SAN MARTIN	\$130,000.00	\$217,000.00	\$ 87,000.00	\$ 65,000.00	\$ 54,000.00	\$ 109,000.00	\$ 130,000.00	\$ 14,000.00	\$ 2,000.00	\$ 3,000.00	\$ 109,000.00	\$ 87,000.00	\$ 54,000.00	\$ 272,000.00	\$ 380,000.00			
	CORREDOR CARRITERA CHIHUAHUA-JUAREZ DEL KM 56+795 AL LIMITE DEL MUNICIPIO	N/A	N/A	N/A	N/A	N/A	N/A	N/A	N/A	N/A	N/A	N/A	N/A	N/A	N/A	N/A	N/A	N/A	\$1,087,000.00
	VALOR DE SECTOR (PARCELA)	\$130,000.00	\$217,000.00	\$ 87,000.00	\$ 65,000.00	\$ 54,000.00	\$ 109,000.00	\$ 130,000.00	\$ 14,000.00	\$ 2,000.00	\$ 3,000.00	\$ 109,000.00	\$ 87,000.00	\$ 54,000.00	\$ 272,000.00	\$ 380,000.00			

MUNICIPIO DE CHIHUAHUA															
TABLA DE VALORES PARA EL EJERCICIO FISCAL 2023															
VALORES UNITARIOS DE SUELO PARA PREDIOS RUSTICOS															
SECTOR CATASTRAL	HUERTOS			RIEGO (HA)				TEMPORAL (HA)	FORESTAL (HA)	TERRENO NO APTO PARA EL CULTIVO (HA)	PASTAL (HA) (AGOSTADERO)	PARCELA (HA)		SOLAR (M ²)	
	DESARROLLO	PRODUCCION	DECADENCIA	BOMBEO	GRAVEDAD	ASPERSION	MECANIZADO					RIEGO DE PRECIPITACION	TERRENOS CON BOSQUE		PRECIOS ESPECIALES
935	HACIENDA DE ENCINILLAS	\$130,000.00	\$217,000.00	\$87,000.00	\$65,000.00	\$54,000.00	\$109,000.00	\$130,000.00	\$14,000.00	\$2,000.00	\$3,000.00	\$109,000.00	\$87,000.00	\$272,000.00	\$380,000.00
	EJIDO ESTACION OJO LAGUNA	\$130,000.00	\$217,000.00	\$87,000.00	\$65,000.00	\$54,000.00	\$109,000.00	\$130,000.00	\$14,000.00	\$2,000.00	\$3,000.00	\$109,000.00	\$87,000.00	\$272,000.00	\$380,000.00
	ARCO IRIS	\$130,000.00	\$217,000.00	\$87,000.00	\$65,000.00	\$54,000.00	\$109,000.00	\$130,000.00	\$14,000.00	\$2,000.00	\$3,000.00	\$109,000.00	\$87,000.00	\$272,000.00	\$380,000.00
	HACIENDA EL OJO	\$130,000.00	\$217,000.00	\$87,000.00	\$65,000.00	\$54,000.00	\$109,000.00	\$130,000.00	\$14,000.00	\$2,000.00	\$3,000.00	\$109,000.00	\$87,000.00	\$272,000.00	\$380,000.00
	COLONIA NUEVA UNION	\$130,000.00	\$217,000.00	\$87,000.00	\$65,000.00	\$54,000.00	\$109,000.00	\$130,000.00	\$14,000.00	\$2,000.00	\$3,000.00	\$109,000.00	\$87,000.00	\$272,000.00	\$380,000.00
	EJIDO EL FARO	\$130,000.00	\$217,000.00	\$87,000.00	\$65,000.00	\$54,000.00	\$109,000.00	\$130,000.00	\$14,000.00	\$2,000.00	\$3,000.00	\$109,000.00	\$87,000.00	\$272,000.00	\$380,000.00
	EJIDO LAS VARAS	\$130,000.00	\$217,000.00	\$87,000.00	\$65,000.00	\$54,000.00	\$109,000.00	\$130,000.00	\$14,000.00	\$2,000.00	\$3,000.00	\$109,000.00	\$87,000.00	\$272,000.00	\$380,000.00
	EJIDO LOS SAUCES	\$130,000.00	\$217,000.00	\$87,000.00	\$65,000.00	\$54,000.00	\$109,000.00	\$130,000.00	\$14,000.00	\$2,000.00	\$3,000.00	\$109,000.00	\$87,000.00	\$272,000.00	\$380,000.00
	EJIDO PLAN DE AYALA	\$130,000.00	\$217,000.00	\$87,000.00	\$65,000.00	\$54,000.00	\$109,000.00	\$130,000.00	\$14,000.00	\$2,000.00	\$3,000.00	\$109,000.00	\$87,000.00	\$272,000.00	\$380,000.00
	EJIDO RANCHO OJO LAGUNA	\$130,000.00	\$217,000.00	\$87,000.00	\$65,000.00	\$54,000.00	\$109,000.00	\$130,000.00	\$14,000.00	\$2,000.00	\$3,000.00	\$109,000.00	\$87,000.00	\$272,000.00	\$380,000.00
936	MANITA NEGRA	\$130,000.00	\$217,000.00	\$87,000.00	\$65,000.00	\$54,000.00	\$109,000.00	\$130,000.00	\$14,000.00	\$2,000.00	\$3,000.00	\$109,000.00	\$87,000.00	\$272,000.00	\$380,000.00
	RANCHO NUEVA UNION	\$130,000.00	\$217,000.00	\$87,000.00	\$65,000.00	\$54,000.00	\$109,000.00	\$130,000.00	\$14,000.00	\$2,000.00	\$3,000.00	\$109,000.00	\$87,000.00	\$272,000.00	\$380,000.00
	RANCHO 3 HERMANOS	\$130,000.00	\$217,000.00	\$87,000.00	\$65,000.00	\$54,000.00	\$109,000.00	\$130,000.00	\$14,000.00	\$2,000.00	\$3,000.00	\$109,000.00	\$87,000.00	\$272,000.00	\$380,000.00
	CORREDOR CARRETERA CHIHUAHUA-JUAREZ DEL KM 56+795 AL LIMITE DEL MUNICIPIO	N/A	N/A	N/A	N/A	N/A	N/A	N/A	N/A	N/A	N/A	N/A	N/A	N/A	\$1,087,000.00
	VALOR DE SECTOR (PARCELA)	\$130,000.00	\$217,000.00	\$87,000.00	\$65,000.00	\$54,000.00	\$109,000.00	\$130,000.00	\$14,000.00	\$2,000.00	\$3,000.00	\$109,000.00	\$87,000.00	\$272,000.00	\$380,000.00
	HACIENDA DE ENCINILLAS	\$130,000.00	\$217,000.00	\$87,000.00	\$65,000.00	\$54,000.00	\$109,000.00	\$130,000.00	\$14,000.00	\$2,000.00	\$3,000.00	\$109,000.00	\$87,000.00	\$272,000.00	\$380,000.00
	EJIDO ESTACION OJO LAGUNA	\$130,000.00	\$217,000.00	\$87,000.00	\$65,000.00	\$54,000.00	\$109,000.00	\$130,000.00	\$14,000.00	\$2,000.00	\$3,000.00	\$109,000.00	\$87,000.00	\$272,000.00	\$380,000.00
	LOS CARNEROS	\$130,000.00	\$217,000.00	\$87,000.00	\$65,000.00	\$54,000.00	\$109,000.00	\$130,000.00	\$14,000.00	\$2,000.00	\$3,000.00	\$109,000.00	\$87,000.00	\$272,000.00	\$380,000.00
	OJO DEL VENADO	\$130,000.00	\$217,000.00	\$87,000.00	\$65,000.00	\$54,000.00	\$109,000.00	\$130,000.00	\$14,000.00	\$2,000.00	\$3,000.00	\$109,000.00	\$87,000.00	\$272,000.00	\$380,000.00
	RANCHO EL 45	\$130,000.00	\$217,000.00	\$87,000.00	\$65,000.00	\$54,000.00	\$109,000.00	\$130,000.00	\$14,000.00	\$2,000.00	\$3,000.00	\$109,000.00	\$87,000.00	\$272,000.00	\$380,000.00
938	RANCHO EL RITO	\$130,000.00	\$217,000.00	\$87,000.00	\$65,000.00	\$54,000.00	\$109,000.00	\$130,000.00	\$14,000.00	\$2,000.00	\$3,000.00	\$109,000.00	\$87,000.00	\$272,000.00	\$380,000.00
	COLONIA SANTA CRUZ DEL PEROL	\$130,000.00	\$217,000.00	\$87,000.00	\$65,000.00	\$54,000.00	\$109,000.00	\$130,000.00	\$14,000.00	\$2,000.00	\$3,000.00	\$109,000.00	\$87,000.00	\$272,000.00	\$380,000.00
	RANCHO LAS COLORADAS	\$130,000.00	\$217,000.00	\$87,000.00	\$65,000.00	\$54,000.00	\$109,000.00	\$130,000.00	\$14,000.00	\$2,000.00	\$3,000.00	\$109,000.00	\$87,000.00	\$272,000.00	\$380,000.00
	RANCHO LOS GUATES	\$130,000.00	\$217,000.00	\$87,000.00	\$65,000.00	\$54,000.00	\$109,000.00	\$130,000.00	\$14,000.00	\$2,000.00	\$3,000.00	\$109,000.00	\$87,000.00	\$272,000.00	\$380,000.00
	RANCHO PALOMAS	\$130,000.00	\$217,000.00	\$87,000.00	\$65,000.00	\$54,000.00	\$109,000.00	\$130,000.00	\$14,000.00	\$2,000.00	\$3,000.00	\$109,000.00	\$87,000.00	\$272,000.00	\$380,000.00

MUNICIPIO DE CHIRIHUAHUA
 TABLA DE VALORES PARA EL EJERCICIO FISCAL 2023
 VALORES UNITARIOS DE SILO PARA PREDIOS RUSTICOS

SECTOR CATASTRAL	NOMBRE DEL PREDIO, ELIDO, RANCHO, COLONIA, ASENTAMIENTO HUMANO, CORREDORES DE VALOR	RIESGO (HA)										TEMPORAL (HA)		FORESTAL (HA)		ERIAZO (HA)		PASTAL (HA) (AGOSTADERO)		PREDIOS ESPECIALES		PARCELA (HA) SUPERFICIE DE 1-00-01 HA HASTA 20-00-00 HA		SOLAR (M ²) SUPERFICIE DE 0 HASTA 1-00-00 HA		COMERCIAL	
		DESARROLLO	PRODUCCIÓN	DECADENCIA	BOMBEO	GRAVEDAD	ASPERSIÓN	MECANIZADO	RIEGO DE PRECIPITACIÓN PLUVIAL	TERRENOS CON BOSQUE	TERRENO NO APTO PARA EL CULTIVO	ÁREA CERRIL SIN PRODUCCIÓN	PREDIOS ESPECIALES	GRANJA	USO AGRICOLA	HABITACIONAL O GRANJA	COMERCIAL										
936	RANCHO BARRILES	\$130,000.00	\$217,000.00	\$ 87,000.00	\$ 65,000.00	\$ 54,000.00	\$109,000.00	\$130,000.00	\$ 13,000.00	\$ 14,000.00	\$ 3,000.00	\$ 3,000.00	\$ 109,000.00	\$ 87,000.00	\$ 54,000.00	\$ 272,000.00	\$ 380,000.00										
	RANCHO SAN ESTEBAN	\$130,000.00	\$217,000.00	\$ 87,000.00	\$ 65,000.00	\$ 54,000.00	\$109,000.00	\$130,000.00	\$ 13,000.00	\$ 14,000.00	\$ 2,000.00	\$ 3,000.00	\$ 109,000.00	\$ 87,000.00	\$ 54,000.00	\$ 272,000.00	\$ 380,000.00										
	CORREDOR CARRETERA CHIRIHUAHUA-JUARER DEL KM 56+795 AL LIMITE DEL MUNICIPIO	N/A	N/A	N/A	N/A	N/A	N/A	N/A	N/A	N/A	N/A	N/A	N/A	N/A	N/A	N/A	\$1,087,000.00										
	VALOR DE SECTOR (PARCELA)	\$130,000.00	\$217,000.00	\$ 87,000.00	\$ 65,000.00	\$ 54,000.00	\$109,000.00	\$130,000.00	\$ 13,000.00	\$ 14,000.00	\$ 3,000.00	\$ 3,000.00	\$ 109,000.00	\$ 87,000.00	\$ 54,000.00	\$ 272,000.00	\$ 380,000.00										
	ELIDO RINCINILLAS	\$130,000.00	\$217,000.00	\$ 87,000.00	\$ 65,000.00	\$ 54,000.00	\$109,000.00	\$130,000.00	\$ 13,000.00	\$ 14,000.00	\$ 3,000.00	\$ 3,000.00	\$ 109,000.00	\$ 87,000.00	\$ 54,000.00	\$ 272,000.00	\$ 380,000.00										
	VALOR DE SECTOR (PARCELA)	\$130,000.00	\$217,000.00	\$ 87,000.00	\$ 65,000.00	\$ 54,000.00	\$109,000.00	\$130,000.00	\$ 13,000.00	\$ 14,000.00	\$ 3,000.00	\$ 3,000.00	\$ 109,000.00	\$ 87,000.00	\$ 54,000.00	\$ 272,000.00	\$ 380,000.00										
	COLONIA NUEVO DELICIAS	\$130,000.00	\$217,000.00	\$ 87,000.00	\$ 65,000.00	\$ 54,000.00	\$109,000.00	\$130,000.00	\$ 13,000.00	\$ 14,000.00	\$ 3,000.00	\$ 3,000.00	\$ 109,000.00	\$ 87,000.00	\$ 54,000.00	\$ 272,000.00	\$ 380,000.00										
	COLONIA CERES	\$130,000.00	\$217,000.00	\$ 87,000.00	\$ 65,000.00	\$ 54,000.00	\$109,000.00	\$130,000.00	\$ 13,000.00	\$ 14,000.00	\$ 3,000.00	\$ 3,000.00	\$ 109,000.00	\$ 87,000.00	\$ 54,000.00	\$ 272,000.00	\$ 380,000.00										
	SAN SILVESTRE	\$130,000.00	\$217,000.00	\$ 87,000.00	\$ 65,000.00	\$ 54,000.00	\$109,000.00	\$130,000.00	\$ 13,000.00	\$ 14,000.00	\$ 3,000.00	\$ 3,000.00	\$ 109,000.00	\$ 87,000.00	\$ 54,000.00	\$ 272,000.00	\$ 380,000.00										
	RANCHO DE SOLO	\$130,000.00	\$217,000.00	\$ 87,000.00	\$ 65,000.00	\$ 54,000.00	\$109,000.00	\$130,000.00	\$ 13,000.00	\$ 14,000.00	\$ 3,000.00	\$ 3,000.00	\$ 109,000.00	\$ 87,000.00	\$ 54,000.00	\$ 272,000.00	\$ 380,000.00										
ASENTAMIENTO HUMANO RANCHO DE SOLO	N/A	N/A	N/A	N/A	N/A	N/A	N/A	N/A	N/A	N/A	N/A	N/A	N/A	N/A	\$ 544,000.00	\$ 761,000.00											
945	SAN PABLO	\$130,000.00	\$217,000.00	\$ 87,000.00	\$ 65,000.00	\$ 54,000.00	\$109,000.00	\$130,000.00	\$ 13,000.00	\$ 14,000.00	\$ 3,000.00	\$ 3,000.00	\$ 109,000.00	\$ 87,000.00	\$ 54,000.00	\$ 272,000.00	\$ 380,000.00										
	LOS TELOCOTES	\$130,000.00	\$217,000.00	\$ 87,000.00	\$ 65,000.00	\$ 54,000.00	\$109,000.00	\$130,000.00	\$ 13,000.00	\$ 14,000.00	\$ 3,000.00	\$ 3,000.00	\$ 109,000.00	\$ 87,000.00	\$ 54,000.00	\$ 272,000.00	\$ 380,000.00										
	VALUNA	\$130,000.00	\$217,000.00	\$ 87,000.00	\$ 65,000.00	\$ 54,000.00	\$109,000.00	\$130,000.00	\$ 13,000.00	\$ 14,000.00	\$ 3,000.00	\$ 3,000.00	\$ 109,000.00	\$ 87,000.00	\$ 54,000.00	\$ 272,000.00	\$ 380,000.00										
	RANCHO LA CAMPANA	\$130,000.00	\$217,000.00	\$ 87,000.00	\$ 65,000.00	\$ 54,000.00	\$109,000.00	\$130,000.00	\$ 13,000.00	\$ 14,000.00	\$ 3,000.00	\$ 3,000.00	\$ 109,000.00	\$ 87,000.00	\$ 54,000.00	\$ 272,000.00	\$ 380,000.00										
	EL COMATECO	\$130,000.00	\$217,000.00	\$ 87,000.00	\$ 65,000.00	\$ 54,000.00	\$109,000.00	\$130,000.00	\$ 13,000.00	\$ 14,000.00	\$ 3,000.00	\$ 3,000.00	\$ 109,000.00	\$ 87,000.00	\$ 54,000.00	\$ 272,000.00	\$ 380,000.00										
	LOS ENCHOS	\$130,000.00	\$217,000.00	\$ 87,000.00	\$ 65,000.00	\$ 54,000.00	\$109,000.00	\$130,000.00	\$ 13,000.00	\$ 14,000.00	\$ 3,000.00	\$ 3,000.00	\$ 109,000.00	\$ 87,000.00	\$ 54,000.00	\$ 272,000.00	\$ 380,000.00										
	ELIDO BELLA VISTA	\$130,000.00	\$217,000.00	\$ 87,000.00	\$ 65,000.00	\$ 54,000.00	\$109,000.00	\$130,000.00	\$ 13,000.00	\$ 14,000.00	\$ 3,000.00	\$ 3,000.00	\$ 109,000.00	\$ 87,000.00	\$ 54,000.00	\$ 272,000.00	\$ 380,000.00										
	EL DIAMANTE	\$130,000.00	\$217,000.00	\$ 87,000.00	\$ 65,000.00	\$ 54,000.00	\$109,000.00	\$130,000.00	\$ 13,000.00	\$ 14,000.00	\$ 3,000.00	\$ 3,000.00	\$ 109,000.00	\$ 87,000.00	\$ 54,000.00	\$ 272,000.00	\$ 380,000.00										
	AGUACALIENTE	\$130,000.00	\$217,000.00	\$ 87,000.00	\$ 65,000.00	\$ 54,000.00	\$109,000.00	\$130,000.00	\$ 13,000.00	\$ 14,000.00	\$ 3,000.00	\$ 3,000.00	\$ 109,000.00	\$ 87,000.00	\$ 54,000.00	\$ 272,000.00	\$ 380,000.00										
	RANCHO GARITO	\$130,000.00	\$217,000.00	\$ 87,000.00	\$ 65,000.00	\$ 54,000.00	\$109,000.00	\$130,000.00	\$ 13,000.00	\$ 14,000.00	\$ 3,000.00	\$ 3,000.00	\$ 109,000.00	\$ 87,000.00	\$ 54,000.00	\$ 272,000.00	\$ 380,000.00										
PREDIO EL INDIJO DELICIAS	\$130,000.00	\$217,000.00	\$ 87,000.00	\$ 65,000.00	\$ 54,000.00	\$109,000.00	\$130,000.00	\$ 13,000.00	\$ 14,000.00	\$ 3,000.00	\$ 3,000.00	\$ 109,000.00	\$ 87,000.00	\$ 54,000.00	\$ 272,000.00	\$ 380,000.00											
ELIDO NUEVO DELICIAS	\$130,000.00	\$217,000.00	\$ 87,000.00	\$ 65,000.00	\$ 54,000.00	\$109,000.00	\$130,000.00	\$ 13,000.00	\$ 14,000.00	\$ 3,000.00	\$ 3,000.00	\$ 109,000.00	\$ 87,000.00	\$ 54,000.00	\$ 272,000.00	\$ 380,000.00											
ROQUILA DE FERRANDEZ	\$130,000.00	\$217,000.00	\$ 87,000.00	\$ 65,000.00	\$ 54,000.00	\$109,000.00	\$130,000.00	\$ 13,000.00	\$ 14,000.00	\$ 3,000.00	\$ 3,000.00	\$ 109,000.00	\$ 87,000.00	\$ 54,000.00	\$ 272,000.00	\$ 380,000.00											
ELIDO BELLA VISTA RINCINILLAS	\$130,000.00	\$217,000.00	\$ 87,000.00	\$ 65,000.00	\$ 54,000.00	\$109,000.00	\$130,000.00	\$ 13,000.00	\$ 14,000.00	\$ 3,000.00	\$ 3,000.00	\$ 109,000.00	\$ 87,000.00	\$ 54,000.00	\$ 272,000.00	\$ 380,000.00											

MUNICIPIO DE CHIHUAHUA
 TABLA DE VALORES PARA EL EJERCICIO FISCAL 2023
 VALORES UNITARIOS DE SUELO PARA PREDIOS RUSTICOS

SECTOR CATASTRAL	HUERTOS			RIEGO (HA)						TEMPORAL (HA)	FORESTAL (HA)	TERRENO NO APTO PARA EL CULTIVO (HA)	PASTAL (HA) (AGOSTADERO)	PARCELA (HA)			SOLAR (M ²)	
	DESARROLLO	PRODUCCION	DECADENCIA	BOMBEO	GRAVEDAD	ASPERSION	MECANIZADO	RIEGO DE PRECIPITACION PLUVIAL	TERRENOS CON BOSQUE					TERRENO NO APTO PARA EL CULTIVO	AREA CERIL SIN (AGOSTADERO)	PREDIOS ESPECIALES	GRANJA	USO AGRICOLA
945	RANCHO LOS OJOS	\$130,000.00	\$217,000.00	\$ 87,000.00	\$ 65,000.00	\$ 54,000.00	\$ 109,000.00	\$ 130,000.00	\$ 13,000.00	\$ 14,000.00	\$ 3,000.00	\$ 109,000.00	\$ 87,000.00	\$ 54,000.00	\$ 272,000.00	\$ 380,000.00		
	CORREDOR CARRERA CHIHUAHUA-JUAREZ DEL KM 56+795 AL LIMITE DEL MUNICIPIO	N/A	N/A	N/A	N/A	N/A	N/A	N/A	N/A	N/A	N/A	N/A	N/A	N/A	N/A	\$1,087,000.00		
	VALOR DE SECTOR (PARCELAS)	\$130,000.00	\$217,000.00	\$ 87,000.00	\$ 65,000.00	\$ 54,000.00	\$ 109,000.00	\$ 130,000.00	\$ 13,000.00	\$ 14,000.00	\$ 3,000.00	\$ 109,000.00	\$ 87,000.00	\$ 54,000.00	\$ 272,000.00	\$ 380,000.00		
	COLONIA NUEVO DELICIAS	\$130,000.00	\$217,000.00	\$ 87,000.00	\$ 65,000.00	\$ 54,000.00	\$ 109,000.00	\$ 130,000.00	\$ 13,000.00	\$ 14,000.00	\$ 3,000.00	\$ 109,000.00	\$ 87,000.00	\$ 54,000.00	\$ 272,000.00	\$ 380,000.00		
	ASENTAMIENTO HUMANO NUEVO DELICIAS	N/A	N/A	N/A	N/A	N/A	N/A	N/A	N/A	N/A	N/A	N/A	N/A	N/A	N/A	\$1,087,000.00		
	PREDIO EL INDIO EUIDO NUEVO DELICIAS	\$130,000.00	\$217,000.00	\$ 87,000.00	\$ 65,000.00	\$ 54,000.00	\$ 109,000.00	\$ 130,000.00	\$ 13,000.00	\$ 14,000.00	\$ 3,000.00	\$ 109,000.00	\$ 87,000.00	\$ 54,000.00	\$ 272,000.00	\$ 380,000.00		
	RANCHO SAN NICOLAS CAMPESIRE NUEVO AMANECER VOLCANAL	\$130,000.00	\$217,000.00	\$ 87,000.00	\$ 65,000.00	\$ 54,000.00	\$ 109,000.00	\$ 130,000.00	\$ 13,000.00	\$ 14,000.00	\$ 3,000.00	\$ 109,000.00	\$ 87,000.00	\$ 54,000.00	\$ 272,000.00	\$ 380,000.00		
	ASENTAMIENTO HUMANO EL SAUZ	N/A	N/A	N/A	N/A	N/A	N/A	N/A	N/A	N/A	N/A	N/A	N/A	N/A	N/A	\$1,304,000.00	\$2,174,000.00	
	COLONIA FERROVIARIOS DEL NORTE	\$130,000.00	\$217,000.00	\$ 87,000.00	\$ 65,000.00	\$ 54,000.00	\$ 109,000.00	\$ 130,000.00	\$ 13,000.00	\$ 14,000.00	\$ 3,000.00	\$ 109,000.00	\$ 87,000.00	\$ 54,000.00	\$ 272,000.00	\$ 380,000.00		
	COLONIA SANTA CRUZ DEL PEROL EUIDO TEOFILO BORUNDA	\$130,000.00	\$217,000.00	\$ 87,000.00	\$ 65,000.00	\$ 54,000.00	\$ 109,000.00	\$ 130,000.00	\$ 13,000.00	\$ 14,000.00	\$ 3,000.00	\$ 109,000.00	\$ 87,000.00	\$ 54,000.00	\$ 272,000.00	\$ 380,000.00		
946	CORREDOR CARRERA CHIHUAHUA-JUAREZ DEL KM 49 HASTA LA KM 56+795	N/A	N/A	N/A	N/A	N/A	N/A	N/A	N/A	N/A	N/A	N/A	N/A	N/A	N/A	\$1,087,000.00		
	VALOR DE SECTOR (PARCELAS)	\$130,000.00	\$217,000.00	\$ 87,000.00	\$ 65,000.00	\$ 54,000.00	\$ 109,000.00	\$ 130,000.00	\$ 13,000.00	\$ 14,000.00	\$ 3,000.00	\$ 109,000.00	\$ 87,000.00	\$ 54,000.00	\$ 272,000.00	\$ 380,000.00		
	DIVISION DEL NORTE	\$130,000.00	\$217,000.00	\$ 87,000.00	\$ 65,000.00	\$ 54,000.00	\$ 109,000.00	\$ 130,000.00	\$ 13,000.00	\$ 14,000.00	\$ 3,000.00	\$ 109,000.00	\$ 87,000.00	\$ 54,000.00	\$ 272,000.00	\$ 380,000.00		
	ASENTAMIENTO HUMANO DIVISION DEL NORTE	N/A	N/A	N/A	N/A	N/A	N/A	N/A	N/A	N/A	N/A	N/A	N/A	N/A	N/A	\$ 632,000.00	\$ 870,000.00	

MUNICIPIO DE CHIRIQUÍA
 TABLA DE VALORES PARA EL EJERCICIO FISCAL 2023
 VALORES INITIALES DE SUELO PARA PREDIOS RÚSTICOS

SECTOR CATASTRAL	NOMBRE DEL PREDIO, EJIDO, RANCHO, COLONIA, ASENTAMIENTO HUMANO, CORREDORES DE VALOR	RIEGO (HA)							TEMPORAL (HA)	FORESTAL (HA)	ERIAZO (HA)	PASTAL (HA) (AGOSTADERO)	PREDIOS ESPECIALES	PARCELA (HA)		SOLAR (M ²)	COMERCIAL
		DESARROLLO	PRODUCCIÓN	DECADENCIA	BOMBEO	GRAVEDAD	ASPERSIÓN	MECANIZADO						RIEGO DE PRECIPITACIÓN PLUVIAL	TERRENOS CON BOSQUE		
947	VALOR DE SECTOR (PARCELA)	\$130,000.00	\$217,000.00	\$ 87,000.00	\$ 66,000.00	\$ 54,000.00	\$109,000.00	\$130,000.00	\$ 14,000.00	\$ 3,000.00	\$ 3,000.00	\$109,000.00	\$ 87,000.00	\$ 54,000.00	\$ 272,000.00	\$ 390,000.00	
	EL SAUZ (PARCELA)	\$130,000.00	\$217,000.00	\$ 87,000.00	\$ 66,000.00	\$ 54,000.00	\$109,000.00	\$130,000.00	\$ 14,000.00	\$ 3,000.00	\$ 3,000.00	\$109,000.00	\$ 87,000.00	\$ 54,000.00	\$ 272,000.00	\$ 390,000.00	
948	VALOR DE SECTOR (PARCELA)	\$130,000.00	\$217,000.00	\$ 87,000.00	\$ 66,000.00	\$ 54,000.00	\$109,000.00	\$130,000.00	\$ 14,000.00	\$ 3,000.00	\$ 3,000.00	\$109,000.00	\$ 87,000.00	\$ 54,000.00	\$ 272,000.00	\$ 390,000.00	
	VALOR DE SECTOR (PARCELA)	\$130,000.00	\$217,000.00	\$ 87,000.00	\$ 66,000.00	\$ 54,000.00	\$109,000.00	\$130,000.00	\$ 14,000.00	\$ 3,000.00	\$ 3,000.00	\$109,000.00	\$ 87,000.00	\$ 54,000.00	\$ 272,000.00	\$ 390,000.00	
949	ASENTAMIENTO HUMANO NUEVO DELICIAS	N/A	N/A	N/A	N/A	N/A	N/A	N/A	N/A	N/A	N/A	N/A	N/A	N/A	\$ 707,000.00	\$1,087,000.00	
	VALOR DE SECTOR (PARCELA)	\$190,000.00	\$217,000.00	\$ 87,000.00	\$ 66,000.00	\$ 54,000.00	\$109,000.00	\$130,000.00	\$ 14,000.00	\$ 3,000.00	\$ 3,000.00	\$109,000.00	\$ 87,000.00	\$ 54,000.00	\$ 272,000.00	\$ 390,000.00	
954	QUININAS CAROLINAS	\$163,000.00	\$ 33,000.00	\$130,000.00	\$ 76,000.00	\$ 272,000.00	\$326,000.00	\$ 54,000.00	\$ 54,000.00	\$ 330,000.00	\$ 330,000.00	\$ 489,000.00	\$ 380,000.00	\$ 272,000.00	\$1,087,000.00	\$1,631,000.00	
	VALOR DE SECTOR (PARCELA)	\$190,000.00	\$217,000.00	\$ 87,000.00	\$ 66,000.00	\$ 54,000.00	\$109,000.00	\$130,000.00	\$ 14,000.00	\$ 3,000.00	\$ 3,000.00	\$109,000.00	\$ 87,000.00	\$ 54,000.00	\$ 272,000.00	\$ 390,000.00	
955	REBUNDO DE VICTORIO / SECTOR VICTORINO GRANULAS LOS TRIGALES	\$190,000.00	\$217,000.00	\$ 87,000.00	\$ 33,000.00	\$ 43,000.00	\$ 76,000.00	\$ 16,000.00	\$ 14,000.00	\$ 4,000.00	\$ 3,000.00	\$ 239,000.00	\$ 185,000.00	\$ 130,000.00	\$ 326,000.00	\$ 544,000.00	
	VALOR DE SECTOR (PARCELA)	\$190,000.00	\$217,000.00	\$ 87,000.00	\$ 33,000.00	\$ 43,000.00	\$ 76,000.00	\$ 16,000.00	\$ 14,000.00	\$ 4,000.00	\$ 3,000.00	\$ 239,000.00	\$ 185,000.00	\$ 130,000.00	\$ 326,000.00	\$ 544,000.00	
955	COLONIA HIGALGO BOQUILLA DE VILLA	\$190,000.00	\$217,000.00	\$ 87,000.00	\$ 33,000.00	\$ 43,000.00	\$ 76,000.00	\$ 16,000.00	\$ 14,000.00	\$ 4,000.00	\$ 3,000.00	\$ 239,000.00	\$ 185,000.00	\$ 130,000.00	\$ 326,000.00	\$ 544,000.00	
	VALOR DE SECTOR (PARCELA)	\$190,000.00	\$217,000.00	\$ 87,000.00	\$ 33,000.00	\$ 43,000.00	\$ 76,000.00	\$ 16,000.00	\$ 14,000.00	\$ 4,000.00	\$ 3,000.00	\$ 239,000.00	\$ 185,000.00	\$ 130,000.00	\$ 326,000.00	\$ 544,000.00	
955	COLONIA CHIAHUEMOC	\$190,000.00	\$217,000.00	\$ 87,000.00	\$ 33,000.00	\$ 43,000.00	\$ 76,000.00	\$ 16,000.00	\$ 14,000.00	\$ 4,000.00	\$ 3,000.00	\$ 239,000.00	\$ 185,000.00	\$ 130,000.00	\$ 326,000.00	\$ 544,000.00	
	VALOR DE SECTOR (PARCELA)	\$190,000.00	\$217,000.00	\$ 87,000.00	\$ 33,000.00	\$ 43,000.00	\$ 76,000.00	\$ 16,000.00	\$ 14,000.00	\$ 4,000.00	\$ 3,000.00	\$ 239,000.00	\$ 185,000.00	\$ 130,000.00	\$ 326,000.00	\$ 544,000.00	
955	ASENTAMIENTO HUMANO COLONIA OCAMPO o EL TOBREON	N/A	N/A	N/A	N/A	N/A	N/A	N/A	N/A	N/A	N/A	N/A	N/A	N/A	\$ 435,000.00	\$ 652,000.00	
	VALOR DE SECTOR (PARCELA)	\$190,000.00	\$217,000.00	\$ 87,000.00	\$ 33,000.00	\$ 43,000.00	\$ 76,000.00	\$ 16,000.00	\$ 14,000.00	\$ 4,000.00	\$ 3,000.00	\$ 239,000.00	\$ 185,000.00	\$ 130,000.00	\$ 326,000.00	\$ 544,000.00	
955	EJIDO COLONIA CHIAHUEMOC	\$190,000.00	\$217,000.00	\$ 87,000.00	\$ 33,000.00	\$ 43,000.00	\$ 76,000.00	\$ 16,000.00	\$ 14,000.00	\$ 4,000.00	\$ 3,000.00	\$ 239,000.00	\$ 185,000.00	\$ 130,000.00	\$ 326,000.00	\$ 544,000.00	
	VALOR DE SECTOR (PARCELA)	\$190,000.00	\$217,000.00	\$ 87,000.00	\$ 33,000.00	\$ 43,000.00	\$ 76,000.00	\$ 16,000.00	\$ 14,000.00	\$ 4,000.00	\$ 3,000.00	\$ 239,000.00	\$ 185,000.00	\$ 130,000.00	\$ 326,000.00	\$ 544,000.00	
955	ASENTAMIENTO HUMANO COLONIA CHIAHUEMOC o PUNTA DE AGUA	N/A	N/A	N/A	N/A	N/A	N/A	N/A	N/A	N/A	N/A	N/A	N/A	N/A	\$ 652,000.00	\$ 870,000.00	
	VALOR DE SECTOR (PARCELA)	\$190,000.00	\$217,000.00	\$ 87,000.00	\$ 33,000.00	\$ 43,000.00	\$ 76,000.00	\$ 16,000.00	\$ 14,000.00	\$ 4,000.00	\$ 3,000.00	\$ 239,000.00	\$ 185,000.00	\$ 130,000.00	\$ 326,000.00	\$ 544,000.00	
955	EJIDO COLONIA OCAMPO	\$190,000.00	\$217,000.00	\$ 87,000.00	\$ 33,000.00	\$ 43,000.00	\$ 76,000.00	\$ 16,000.00	\$ 14,000.00	\$ 4,000.00	\$ 3,000.00	\$ 239,000.00	\$ 185,000.00	\$ 130,000.00	\$ 326,000.00	\$ 544,000.00	
	VALOR DE SECTOR (PARCELA)	\$190,000.00	\$217,000.00	\$ 87,000.00	\$ 33,000.00	\$ 43,000.00	\$ 76,000.00	\$ 16,000.00	\$ 14,000.00	\$ 4,000.00	\$ 3,000.00	\$ 239,000.00	\$ 185,000.00	\$ 130,000.00	\$ 326,000.00	\$ 544,000.00	

MUNICIPIO DE CHIHUAHUA
 TABLA DE VALORES PARA EL EJERCICIO FISCAL 2023
 VALORES UNITARIOS DE SUELO PARA PREDIOS RUSTICOS

SECTOR CATASTRAL	HUERTOS		RIEGO (HA)				RIEGO TEMPORAL (HA)	FORSTAL (HA)	TERRENO NO CULTIVO (HA)	AREA CERESIN (AGOSTADERO) (HA)	PARCELA (HA)			SOLAR (MT)		
	DESARROLLO	PRODUCCION	DECLACENCIA	BOMBEO	GRAVEDAD	ASPERSION					MECANIZADO	RIEGO DE PRECIPITACION PLUVIAL	TERRENOS CON BOSQUE	TERRENO NO CULTIVO	PASTAL PRODUCCION (AGOSTADERO)	PREDIOS ESPECIALES
ASENTAMIENTO HUMANO EIDO COLONIA O CAMPO	N/A	N/A	N/A	N/A	N/A	N/A	N/A	N/A	N/A	N/A	N/A	N/A	N/A	N/A	\$ 652,000.00	\$ 870,000.00
EIDO EL SANDILLAL DE SAN MARCOS	\$130,000.00	\$217,000.00	\$ 87,000.00	\$ 33,000.00	\$ 43,000.00	\$ 76,000.00	\$ 87,000.00	\$ 16,000.00	\$ 14,000.00	\$ 4,000.00	\$ 3,000.00	\$ 239,000.00	\$ 185,000.00	\$ 130,000.00	\$ 326,000.00	\$ 544,000.00
ASENTAMIENTO HUMANO ESTACION TERRAZAS Y MINAS DEL COBRE	N/A	N/A	N/A	N/A	N/A	N/A	N/A	N/A	N/A	N/A	N/A	N/A	N/A	N/A	\$ 435,000.00	\$ 652,000.00
EIDO ESTACION TERRAZAS Y MINAS DEL COBRE	\$130,000.00	\$217,000.00	\$ 87,000.00	\$ 33,000.00	\$ 43,000.00	\$ 76,000.00	\$ 87,000.00	\$ 16,000.00	\$ 14,000.00	\$ 4,000.00	\$ 3,000.00	\$ 239,000.00	\$ 185,000.00	\$ 130,000.00	\$ 326,000.00	\$ 544,000.00
EIDO SOLEDAD DE MAJALCA	\$130,000.00	\$217,000.00	\$ 87,000.00	\$ 33,000.00	\$ 43,000.00	\$ 76,000.00	\$ 87,000.00	\$ 16,000.00	\$ 14,000.00	\$ 4,000.00	\$ 3,000.00	\$ 239,000.00	\$ 185,000.00	\$ 130,000.00	\$ 326,000.00	\$ 544,000.00
GRANJAS LOS GIRASOLES	\$130,000.00	\$217,000.00	\$ 87,000.00	\$ 33,000.00	\$ 43,000.00	\$ 76,000.00	\$ 87,000.00	\$ 16,000.00	\$ 14,000.00	\$ 4,000.00	\$ 3,000.00	\$ 239,000.00	\$ 185,000.00	\$ 130,000.00	\$ 326,000.00	\$ 544,000.00
GRANJAS LOS NOGALES	\$130,000.00	\$217,000.00	\$ 87,000.00	\$ 33,000.00	\$ 43,000.00	\$ 76,000.00	\$ 87,000.00	\$ 16,000.00	\$ 14,000.00	\$ 4,000.00	\$ 3,000.00	\$ 239,000.00	\$ 185,000.00	\$ 130,000.00	\$ 326,000.00	\$ 544,000.00
HACIENDA TORREON Y ENGINILLAS	\$130,000.00	\$217,000.00	\$ 87,000.00	\$ 33,000.00	\$ 43,000.00	\$ 76,000.00	\$ 87,000.00	\$ 16,000.00	\$ 14,000.00	\$ 4,000.00	\$ 3,000.00	\$ 239,000.00	\$ 185,000.00	\$ 130,000.00	\$ 326,000.00	\$ 544,000.00
HUERTAS SANTA MONICA	\$130,000.00	\$217,000.00	\$ 87,000.00	\$ 33,000.00	\$ 43,000.00	\$ 76,000.00	\$ 87,000.00	\$ 16,000.00	\$ 14,000.00	\$ 4,000.00	\$ 3,000.00	\$ 239,000.00	\$ 185,000.00	\$ 130,000.00	\$ 326,000.00	\$ 544,000.00
LOS LIRIOS DE MAJALCA	\$130,000.00	\$217,000.00	\$ 87,000.00	\$ 33,000.00	\$ 43,000.00	\$ 76,000.00	\$ 87,000.00	\$ 16,000.00	\$ 14,000.00	\$ 4,000.00	\$ 3,000.00	\$ 239,000.00	\$ 185,000.00	\$ 130,000.00	\$ 326,000.00	\$ 544,000.00
MIL CASTILLOS (MAJALCA)	\$130,000.00	\$217,000.00	\$ 87,000.00	\$ 33,000.00	\$ 43,000.00	\$ 76,000.00	\$ 87,000.00	\$ 16,000.00	\$ 14,000.00	\$ 4,000.00	\$ 3,000.00	\$ 239,000.00	\$ 185,000.00	\$ 130,000.00	\$ 326,000.00	\$ 544,000.00
RANCHO LOMA BONITA	\$130,000.00	\$217,000.00	\$ 87,000.00	\$ 33,000.00	\$ 43,000.00	\$ 76,000.00	\$ 87,000.00	\$ 16,000.00	\$ 14,000.00	\$ 4,000.00	\$ 3,000.00	\$ 239,000.00	\$ 185,000.00	\$ 130,000.00	\$ 326,000.00	\$ 544,000.00
SANTA INES DE HUERACHI	\$130,000.00	\$217,000.00	\$ 87,000.00	\$ 33,000.00	\$ 43,000.00	\$ 76,000.00	\$ 87,000.00	\$ 16,000.00	\$ 14,000.00	\$ 4,000.00	\$ 3,000.00	\$ 239,000.00	\$ 185,000.00	\$ 130,000.00	\$ 326,000.00	\$ 544,000.00
COLONIA PEREZ VARGAS	\$130,000.00	\$217,000.00	\$ 87,000.00	\$ 33,000.00	\$ 43,000.00	\$ 76,000.00	\$ 87,000.00	\$ 16,000.00	\$ 14,000.00	\$ 4,000.00	\$ 3,000.00	\$ 239,000.00	\$ 185,000.00	\$ 130,000.00	\$ 326,000.00	\$ 544,000.00
PEÑA AZULES	\$130,000.00	\$217,000.00	\$ 87,000.00	\$ 33,000.00	\$ 43,000.00	\$ 76,000.00	\$ 87,000.00	\$ 16,000.00	\$ 14,000.00	\$ 4,000.00	\$ 3,000.00	\$ 239,000.00	\$ 185,000.00	\$ 130,000.00	\$ 326,000.00	\$ 544,000.00
CUMBRES DE MAJALCA	\$130,000.00	\$217,000.00	\$ 87,000.00	\$ 33,000.00	\$ 43,000.00	\$ 76,000.00	\$ 87,000.00	\$ 16,000.00	\$ 14,000.00	\$ 4,000.00	\$ 3,000.00	\$ 239,000.00	\$ 185,000.00	\$ 130,000.00	\$ 326,000.00	\$ 544,000.00
ASENTAMIENTO HUMANO CUMBRES DE MAJALCA	N/A	N/A	N/A	N/A	N/A	N/A	N/A	N/A	N/A	N/A	N/A	N/A	N/A	N/A	\$ 4,348,000.00	\$ 5,435,000.00
LAS PRESTIAS	\$130,000.00	\$217,000.00	\$ 87,000.00	\$ 33,000.00	\$ 43,000.00	\$ 76,000.00	\$ 87,000.00	\$ 16,000.00	\$ 14,000.00	\$ 4,000.00	\$ 3,000.00	\$ 239,000.00	\$ 185,000.00	\$ 130,000.00	\$ 326,000.00	\$ 544,000.00
VALLE DE LOS LIRIOS	\$130,000.00	\$217,000.00	\$ 87,000.00	\$ 33,000.00	\$ 43,000.00	\$ 76,000.00	\$ 87,000.00	\$ 16,000.00	\$ 14,000.00	\$ 4,000.00	\$ 3,000.00	\$ 239,000.00	\$ 185,000.00	\$ 130,000.00	\$ 326,000.00	\$ 544,000.00

MUNICIPIO DE CHIHLIJA
 TABLA DE VALORES PARA EL EJERCICIO FISCAL 2023
 VALORES UNITARIOS DE SUELO PARA PREDIOS RUSTICOS

SECTOR CATASTRAL	RIEGO (HA)								TEMPORAL (HA)	FORESTAL (HA)	ERIAZO (HA)	PASTAL (HA) (AGOSTADERO)	PREDIOS ESPECIALES	PARCELA (HA) SUPERFICIE DE 1-00-01 HA HASTA 20-00-00 HA	GRANJA	USO AGRICOLA	HABITACIONAL O GRANJA	SOLAR (M ²) SUPERFICIE DE 0 HASTA 1.000-00 HA	COMERCIAL
	DESARROLLO	PRODUCCIÓN	DECADENCIA	BOMBEO	GRAVEDAD	ASPERSIÓN	MECANIZADO	REGIO DE PRECIPITACIÓN PLUVIAL											
CORREDOR CARRILERA CHIHLIJA-JUAREZ DEL KM 32 HASTA EL KM 35	N/A	N/A	N/A	N/A	N/A	N/A	N/A	N/A	N/A	N/A	N/A	N/A	N/A	N/A	N/A	N/A	N/A	N/A	\$3044,000.00
	N/A	N/A	N/A	N/A	N/A	N/A	N/A	N/A	N/A	N/A	N/A	N/A	N/A	N/A	N/A	N/A	N/A	N/A	\$2718,000.00
CORREDOR CARRERA CHIHLIJA-JUAREZ DEL KM 35 HASTA EL KM 49	N/A	N/A	N/A	N/A	N/A	N/A	N/A	N/A	N/A	N/A	N/A	N/A	N/A	N/A	N/A	N/A	N/A	N/A	\$2718,000.00
	N/A	N/A	N/A	N/A	N/A	N/A	N/A	N/A	N/A	N/A	N/A	N/A	N/A	N/A	N/A	N/A	N/A	N/A	\$2718,000.00
FRACCIONAMIENTOS LOS TRIGALES	\$190,000.00	\$217,000.00	\$ 87,000.00	\$ 33,000.00	\$ 43,000.00	\$ 76,000.00	\$ 87,000.00	\$ 16,000.00	\$ 14,000.00	\$ 4,000.00	\$ 3,000.00	\$ 239,000.00	\$ 185,000.00	\$ 130,000.00	\$ 326,000.00	\$ 544,000.00	\$ 544,000.00	\$ 544,000.00	
	\$190,000.00	\$217,000.00	\$ 87,000.00	\$ 33,000.00	\$ 43,000.00	\$ 76,000.00	\$ 87,000.00	\$ 16,000.00	\$ 14,000.00	\$ 4,000.00	\$ 3,000.00	\$ 239,000.00	\$ 185,000.00	\$ 130,000.00	\$ 326,000.00	\$ 544,000.00	\$ 544,000.00		
ANEXO 2 QUINTAS CAROLINAS	\$190,000.00	\$217,000.00	\$ 87,000.00	\$ 33,000.00	\$ 43,000.00	\$ 76,000.00	\$ 87,000.00	\$ 16,000.00	\$ 14,000.00	\$ 4,000.00	\$ 3,000.00	\$ 239,000.00	\$ 185,000.00	\$ 130,000.00	\$ 326,000.00	\$ 544,000.00	\$ 544,000.00		
	\$190,000.00	\$217,000.00	\$ 87,000.00	\$ 33,000.00	\$ 43,000.00	\$ 76,000.00	\$ 87,000.00	\$ 16,000.00	\$ 14,000.00	\$ 4,000.00	\$ 3,000.00	\$ 239,000.00	\$ 185,000.00	\$ 130,000.00	\$ 326,000.00	\$ 544,000.00	\$ 544,000.00		
COLONIA AGRICOLA FRANCISCO VILLA FREDDO QUINTAS CAROLINAS	\$190,000.00	\$217,000.00	\$ 87,000.00	\$ 33,000.00	\$ 43,000.00	\$ 76,000.00	\$ 87,000.00	\$ 16,000.00	\$ 14,000.00	\$ 4,000.00	\$ 3,000.00	\$ 239,000.00	\$ 185,000.00	\$ 130,000.00	\$ 326,000.00	\$ 544,000.00	\$ 544,000.00		
	\$190,000.00	\$217,000.00	\$ 87,000.00	\$ 33,000.00	\$ 43,000.00	\$ 76,000.00	\$ 87,000.00	\$ 16,000.00	\$ 14,000.00	\$ 4,000.00	\$ 3,000.00	\$ 239,000.00	\$ 185,000.00	\$ 130,000.00	\$ 326,000.00	\$ 544,000.00	\$ 544,000.00		
PREDIO QUINTAS CAROLINAS	\$190,000.00	\$217,000.00	\$ 87,000.00	\$ 33,000.00	\$ 43,000.00	\$ 76,000.00	\$ 87,000.00	\$ 16,000.00	\$ 14,000.00	\$ 4,000.00	\$ 3,000.00	\$ 239,000.00	\$ 185,000.00	\$ 130,000.00	\$ 326,000.00	\$ 544,000.00	\$ 544,000.00		
	\$190,000.00	\$217,000.00	\$ 87,000.00	\$ 33,000.00	\$ 43,000.00	\$ 76,000.00	\$ 87,000.00	\$ 16,000.00	\$ 14,000.00	\$ 4,000.00	\$ 3,000.00	\$ 239,000.00	\$ 185,000.00	\$ 130,000.00	\$ 326,000.00	\$ 544,000.00	\$ 544,000.00		
REPUÑO DE VICTORIO/ SECTOR	\$190,000.00	\$217,000.00	\$ 87,000.00	\$ 33,000.00	\$ 43,000.00	\$ 76,000.00	\$ 87,000.00	\$ 16,000.00	\$ 14,000.00	\$ 4,000.00	\$ 3,000.00	\$ 239,000.00	\$ 185,000.00	\$ 130,000.00	\$ 326,000.00	\$ 544,000.00	\$ 544,000.00		
	\$190,000.00	\$217,000.00	\$ 87,000.00	\$ 33,000.00	\$ 43,000.00	\$ 76,000.00	\$ 87,000.00	\$ 16,000.00	\$ 14,000.00	\$ 4,000.00	\$ 3,000.00	\$ 239,000.00	\$ 185,000.00	\$ 130,000.00	\$ 326,000.00	\$ 544,000.00	\$ 544,000.00		
EIDO SACRAMENTO	\$190,000.00	\$217,000.00	\$ 87,000.00	\$ 33,000.00	\$ 43,000.00	\$ 76,000.00	\$ 87,000.00	\$ 16,000.00	\$ 14,000.00	\$ 4,000.00	\$ 3,000.00	\$ 239,000.00	\$ 185,000.00	\$ 130,000.00	\$ 326,000.00	\$ 544,000.00	\$ 544,000.00		
	\$190,000.00	\$217,000.00	\$ 87,000.00	\$ 33,000.00	\$ 43,000.00	\$ 76,000.00	\$ 87,000.00	\$ 16,000.00	\$ 14,000.00	\$ 4,000.00	\$ 3,000.00	\$ 239,000.00	\$ 185,000.00	\$ 130,000.00	\$ 326,000.00	\$ 544,000.00	\$ 544,000.00		
COLONIA SACRAMENTO	\$190,000.00	\$217,000.00	\$ 87,000.00	\$ 33,000.00	\$ 43,000.00	\$ 76,000.00	\$ 87,000.00	\$ 16,000.00	\$ 14,000.00	\$ 4,000.00	\$ 3,000.00	\$ 239,000.00	\$ 185,000.00	\$ 130,000.00	\$ 326,000.00	\$ 544,000.00	\$ 544,000.00		
	\$190,000.00	\$217,000.00	\$ 87,000.00	\$ 33,000.00	\$ 43,000.00	\$ 76,000.00	\$ 87,000.00	\$ 16,000.00	\$ 14,000.00	\$ 4,000.00	\$ 3,000.00	\$ 239,000.00	\$ 185,000.00	\$ 130,000.00	\$ 326,000.00	\$ 544,000.00	\$ 544,000.00		
956 ASNTAMIENTO HUMANO EIDO SACRAMENTO	N/A	N/A	N/A	N/A	N/A	N/A	N/A	N/A	N/A	N/A	N/A	N/A	N/A	N/A	N/A	N/A	N/A	N/A	\$1,069,000.00
	N/A	N/A	N/A	N/A	N/A	N/A	N/A	N/A	N/A	N/A	N/A	N/A	N/A	N/A	N/A	N/A	N/A	N/A	\$1,069,000.00
EIDO ESTACION TERRAZAS Y MINAS DEL COBRE	\$190,000.00	\$217,000.00	\$ 87,000.00	\$ 33,000.00	\$ 43,000.00	\$ 76,000.00	\$ 87,000.00	\$ 16,000.00	\$ 14,000.00	\$ 4,000.00	\$ 3,000.00	\$ 239,000.00	\$ 185,000.00	\$ 130,000.00	\$ 326,000.00	\$ 544,000.00	\$ 544,000.00		
	\$190,000.00	\$217,000.00	\$ 87,000.00	\$ 33,000.00	\$ 43,000.00	\$ 76,000.00	\$ 87,000.00	\$ 16,000.00	\$ 14,000.00	\$ 4,000.00	\$ 3,000.00	\$ 239,000.00	\$ 185,000.00	\$ 130,000.00	\$ 326,000.00	\$ 544,000.00	\$ 544,000.00		
ASNTAMIENTO HUMANO ESTACION TERRAZAS Y MINA DEL COBRE	N/A	N/A	N/A	N/A	N/A	N/A	N/A	N/A	N/A	N/A	N/A	N/A	N/A	N/A	N/A	N/A	N/A	N/A	\$450,000.00
	N/A	N/A	N/A	N/A	N/A	N/A	N/A	N/A	N/A	N/A	N/A	N/A	N/A	N/A	N/A	N/A	N/A	N/A	\$450,000.00

MUNICIPIO DE CHIHUAHUA
 TABLA DE VALORES PARA EL EJERCICIO FISCAL 2023
 VALORES UNITARIOS DE SUELO PARA PREDIOS RUSTICOS

SECTOR CATASTRAL	NOMBRE DEL PREDIO, EJIDO, RANCHO, COLONIA, ASENTAMIENTO, RIBANOS, CORREDORES DE VALOR	HUERTOS			RIEGO (HA)				TEMPORAL (HA)	FORESTAL (HA)	ERIAZO (HA)	AREA PRODUCCION PASTAL (HA)	PARCELA (HA)			SOLAR (MF)	
		DESARROLLO	PRODUCCION	DECADENCIA	BOMBEO	GRAVEDAD	ASPERSION	MECANIZADO					REGO DE PRECIPITACION PLUVIAL	TERRENOS CON BOSQUE	TERRENO NO APTO PARA EL CULTIVO	PRECIOS ESPECIALES	GRANJA
	EJIDO FRANCISCO IGNACIO MADERO	\$130,000.00	\$217,000.00	\$ 87,000.00	\$ 33,000.00	\$ 43,000.00	\$ 76,000.00	\$ 87,000.00	\$ 16,000.00	\$ 14,000.00	\$ 4,000.00	\$ 3,000.00	\$ 239,000.00	\$ 185,000.00	\$ 130,000.00	\$ 326,000.00	\$ 544,000.00
	ASENTAMIENTO HUMANO EJIDO FRANCISCO I. MADERO	N/A	N/A	N/A	N/A	N/A	N/A	N/A	N/A	N/A	N/A	N/A	N/A	N/A	N/A	\$ 435,000.00	\$ 652,000.00
	GRANJAS BARRÓN	\$130,000.00	\$217,000.00	\$ 87,000.00	\$ 33,000.00	\$ 43,000.00	\$ 76,000.00	\$ 87,000.00	\$ 16,000.00	\$ 14,000.00	\$ 4,000.00	\$ 3,000.00	\$ 239,000.00	\$ 185,000.00	\$ 130,000.00	\$ 326,000.00	\$ 544,000.00
	GRANJAS EL MILAGRO	\$130,000.00	\$217,000.00	\$ 87,000.00	\$ 33,000.00	\$ 43,000.00	\$ 76,000.00	\$ 87,000.00	\$ 16,000.00	\$ 14,000.00	\$ 4,000.00	\$ 3,000.00	\$ 239,000.00	\$ 185,000.00	\$ 130,000.00	\$ 326,000.00	\$ 544,000.00
	GRANJAS LA BOTITA	\$130,000.00	\$217,000.00	\$ 87,000.00	\$ 33,000.00	\$ 43,000.00	\$ 76,000.00	\$ 87,000.00	\$ 16,000.00	\$ 14,000.00	\$ 4,000.00	\$ 3,000.00	\$ 239,000.00	\$ 185,000.00	\$ 130,000.00	\$ 326,000.00	\$ 544,000.00
	GRANJAS LA LAGUNITA	\$130,000.00	\$217,000.00	\$ 87,000.00	\$ 33,000.00	\$ 43,000.00	\$ 76,000.00	\$ 87,000.00	\$ 16,000.00	\$ 14,000.00	\$ 4,000.00	\$ 3,000.00	\$ 239,000.00	\$ 185,000.00	\$ 130,000.00	\$ 326,000.00	\$ 544,000.00
	GRANJAS LA MESA	\$130,000.00	\$217,000.00	\$ 87,000.00	\$ 33,000.00	\$ 43,000.00	\$ 76,000.00	\$ 87,000.00	\$ 16,000.00	\$ 14,000.00	\$ 4,000.00	\$ 3,000.00	\$ 239,000.00	\$ 185,000.00	\$ 130,000.00	\$ 326,000.00	\$ 544,000.00
	GRANJAS RIVERAS DE SACRAMENTO	\$130,000.00	\$217,000.00	\$ 87,000.00	\$ 33,000.00	\$ 43,000.00	\$ 76,000.00	\$ 87,000.00	\$ 16,000.00	\$ 14,000.00	\$ 4,000.00	\$ 3,000.00	\$ 239,000.00	\$ 185,000.00	\$ 130,000.00	\$ 326,000.00	\$ 544,000.00
	HUERTAS DE SACRAMENTO	\$130,000.00	\$217,000.00	\$ 87,000.00	\$ 33,000.00	\$ 43,000.00	\$ 76,000.00	\$ 87,000.00	\$ 16,000.00	\$ 14,000.00	\$ 4,000.00	\$ 3,000.00	\$ 239,000.00	\$ 185,000.00	\$ 130,000.00	\$ 326,000.00	\$ 544,000.00
	HUERTAS SANTA MONICA	\$130,000.00	\$217,000.00	\$ 87,000.00	\$ 33,000.00	\$ 43,000.00	\$ 76,000.00	\$ 87,000.00	\$ 16,000.00	\$ 14,000.00	\$ 4,000.00	\$ 3,000.00	\$ 239,000.00	\$ 185,000.00	\$ 130,000.00	\$ 326,000.00	\$ 544,000.00
	HUERTOS LOS PINOS	\$130,000.00	\$217,000.00	\$ 87,000.00	\$ 33,000.00	\$ 43,000.00	\$ 76,000.00	\$ 87,000.00	\$ 16,000.00	\$ 14,000.00	\$ 4,000.00	\$ 3,000.00	\$ 239,000.00	\$ 185,000.00	\$ 130,000.00	\$ 326,000.00	\$ 544,000.00
	LA MESA GRANJAS	\$130,000.00	\$217,000.00	\$ 87,000.00	\$ 33,000.00	\$ 43,000.00	\$ 76,000.00	\$ 87,000.00	\$ 16,000.00	\$ 14,000.00	\$ 4,000.00	\$ 3,000.00	\$ 239,000.00	\$ 185,000.00	\$ 130,000.00	\$ 326,000.00	\$ 544,000.00
	LOMAS VISTA SOL	\$130,000.00	\$217,000.00	\$ 87,000.00	\$ 33,000.00	\$ 43,000.00	\$ 76,000.00	\$ 87,000.00	\$ 16,000.00	\$ 14,000.00	\$ 4,000.00	\$ 3,000.00	\$ 239,000.00	\$ 185,000.00	\$ 130,000.00	\$ 326,000.00	\$ 544,000.00
956	CORREDOR CARRETERA CHIHUAHUA-JUAREZ DEL KM 29+000 A LA CASETA SACRAMENTO	N/A	N/A	N/A	N/A	N/A	N/A	N/A	N/A	N/A	N/A	N/A	N/A	N/A	N/A	N/A	\$9,240,000.00
	CORREDOR CARRETERA CHIHUAHUA-JUAREZ DE LA CASETA SACRAMENTO AL KM 32+000	N/A	N/A	N/A	N/A	N/A	N/A	N/A	N/A	N/A	N/A	N/A	N/A	N/A	N/A	N/A	\$3,044,000.00
	VALOR DE SECTOR (PARCELA)	\$130,000.00	\$217,000.00	\$ 87,000.00	\$ 33,000.00	\$ 43,000.00	\$ 76,000.00	\$ 87,000.00	\$ 16,000.00	\$ 14,000.00	\$ 4,000.00	\$ 3,000.00	\$ 239,000.00	\$ 185,000.00	\$ 130,000.00	\$ 326,000.00	\$ 544,000.00

MUNICIPIO DE CHIHIUAHUA
 TABLA DE VALORES PARA EL EJERCICIO FISCAL 2023
 VALORES UNITARIOS DE SUELO PARA PREDIOS RUSTICOS

SECTOR CATASTRAL	NOMBRE DEL PREDIO, EJIDO, RANCHO, COLONIA, ASENTAMIENTO, HIRMANO, COREDORES DE VALOR	HUERTOS							RIEGO (HA)			TEMPORAL (HA)	FORESTAL (HA)	ERIAZO (HA)	PASTAL (HA) (AGOSTADERO)	PREDIOS ESPECIALES	PARCELA (HA) SUPERFICIE DE 1-00-01 HA HASTA 25-00-00 HA	USO AGRICOLA	SOLAR (M ²) SUPERFICIE DE 0 HASTA 1-00-00 HA	COMERCIAL
		DESARROLLO	PRODUCCIÓN	DECADENCIA	BOMBEO	GRAVEDAD	ASPERSIÓN	MECANIZADO	RIEGO DE PRECIPITACIÓN FLUVIAL	TERRENOS CON BOSQUE	TERRENO NO APTO PARA EL CULTIVO	ÁREA CERRIL SIN PRODUCCIÓN	GRANJA	HABITACIONAL O GRANJA						
957	GRANJAS DIVISIONI	\$130,000.00	\$326,000.00	\$130,000.00	\$98,000.00	\$54,000.00	\$130,000.00	\$1,63,000.00	\$4,000.00	\$14,000.00	\$5,000.00	\$4,000.00	\$692,000.00	\$652,000.00	\$326,000.00	\$1,799,000.00	\$2,718,000.00			
958	RANCHO GRANDE	\$130,000.00	\$326,000.00	\$130,000.00	\$98,000.00	\$54,000.00	\$130,000.00	\$1,63,000.00	\$4,000.00	\$14,000.00	\$5,000.00	\$4,000.00	\$652,000.00	\$652,000.00	\$326,000.00	\$1,304,000.00	\$2,174,000.00			
944	EJIDO TABALCOPA	\$163,000.00	\$326,000.00	\$130,000.00	\$33,000.00	\$43,000.00	\$54,000.00	\$76,000.00	\$16,000.00	\$22,000.00	\$33,000.00	\$3,000.00	\$761,000.00	\$707,000.00	\$130,000.00	\$1,083,000.00	\$2,174,000.00			
	AVAJLOS	\$163,000.00	\$326,000.00	\$130,000.00	\$109,000.00	\$76,000.00	\$217,000.00	\$272,000.00	\$54,000.00	\$54,000.00	\$33,000.00	\$27,000.00	\$870,000.00	\$707,000.00	\$761,000.00	\$1,631,000.00	\$2,174,000.00			
	COLONIA MEXICO	\$163,000.00	\$326,000.00	\$130,000.00	\$130,000.00	\$76,000.00	\$217,000.00	\$326,000.00	\$54,000.00	\$43,000.00	\$33,000.00	\$33,000.00	\$544,000.00	\$435,000.00	\$217,000.00	\$1,304,000.00	\$1,631,000.00			
	COLONIA GANADERA EL DURAZNO	\$163,000.00	\$326,000.00	\$130,000.00	\$98,000.00	\$54,000.00	\$130,000.00	\$1,63,000.00	\$33,000.00	\$16,000.00	\$3,000.00	\$5,000.00	\$109,000.00	\$87,000.00	\$54,000.00	\$272,000.00	\$380,000.00			
	COLONIA ROBERTO OROZCO	\$163,000.00	\$326,000.00	\$130,000.00	\$130,000.00	\$76,000.00	\$217,000.00	\$326,000.00	\$54,000.00	\$43,000.00	\$33,000.00	\$38,000.00	\$444,000.00	\$435,000.00	\$217,000.00	\$870,000.00	\$1,304,000.00			
	COLONIA EMILIANO ZAPATA	\$87,000.00	\$130,000.00	\$65,000.00	\$33,000.00	\$43,000.00	\$54,000.00	\$76,000.00	\$11,000.00	\$14,000.00	\$3,000.00	\$2,000.00	\$33,000.00	\$27,000.00	\$2,000.00	\$163,000.00	\$272,000.00			
	EJIDO AVAJLOS	\$163,000.00	\$326,000.00	\$130,000.00	\$98,000.00	\$54,000.00	\$130,000.00	\$1,63,000.00	\$54,000.00	\$14,000.00	\$33,000.00	\$27,000.00	\$870,000.00	\$707,000.00	\$761,000.00	\$1,631,000.00	\$2,174,000.00			
	EJIDO CARRIZALILLO	\$163,000.00	\$326,000.00	\$130,000.00	\$98,000.00	\$54,000.00	\$130,000.00	\$1,63,000.00	\$33,000.00	\$14,000.00	\$3,000.00	\$2,000.00	\$33,000.00	\$27,000.00	\$22,000.00	\$326,000.00	\$544,000.00			
	EJIDO CHIVISCAR	\$163,000.00	\$326,000.00	\$130,000.00	\$98,000.00	\$54,000.00	\$130,000.00	\$1,63,000.00	\$33,000.00	\$14,000.00	\$4,000.00	\$3,000.00	\$33,000.00	\$27,000.00	\$22,000.00	\$326,000.00	\$761,000.00			
	EJIDO EL PIESNO	\$163,000.00	\$326,000.00	\$130,000.00	\$98,000.00	\$54,000.00	\$130,000.00	\$1,63,000.00	\$33,000.00	\$14,000.00	\$4,000.00	\$3,000.00	\$33,000.00	\$27,000.00	\$22,000.00	\$380,000.00	\$870,000.00			
	EJIDO EL JARDIN	\$163,000.00	\$326,000.00	\$130,000.00	\$98,000.00	\$54,000.00	\$130,000.00	\$1,63,000.00	\$33,000.00	\$14,000.00	\$3,000.00	\$5,000.00	\$109,000.00	\$87,000.00	\$54,000.00	\$272,000.00	\$380,000.00			
	EJIDO NOMARE DE LOS	\$163,000.00	\$326,000.00	\$130,000.00	\$98,000.00	\$54,000.00	\$130,000.00	\$1,63,000.00	\$33,000.00	\$14,000.00	\$5,000.00	\$4,000.00	\$707,000.00	\$652,000.00	\$380,000.00	\$1,087,000.00	\$2,174,000.00			
	EJIDO RANCHERIA JUAREZ	\$163,000.00	\$326,000.00	\$130,000.00	\$98,000.00	\$54,000.00	\$130,000.00	\$1,63,000.00	\$33,000.00	\$14,000.00	\$5,000.00	\$4,000.00	\$707,000.00	\$652,000.00	\$380,000.00	\$2,174,000.00	\$3,261,000.00			
944	EJIDO RANCHO DE EN MEXICO	\$163,000.00	\$326,000.00	\$130,000.00	\$98,000.00	\$54,000.00	\$130,000.00	\$1,63,000.00	\$33,000.00	\$14,000.00	\$5,000.00	\$4,000.00	\$707,000.00	\$652,000.00	\$380,000.00	\$1,087,000.00	\$2,174,000.00			
	EJIDO ROBINSON AZUL	\$163,000.00	\$326,000.00	\$130,000.00	\$98,000.00	\$54,000.00	\$130,000.00	\$1,63,000.00	\$33,000.00	\$14,000.00	\$5,000.00	\$4,000.00	\$707,000.00	\$652,000.00	\$380,000.00	\$1,087,000.00	\$2,174,000.00			
	EJIDO SIERRA	\$163,000.00	\$326,000.00	\$130,000.00	\$98,000.00	\$54,000.00	\$130,000.00	\$1,63,000.00	\$33,000.00	\$14,000.00	\$5,000.00	\$4,000.00	\$707,000.00	\$652,000.00	\$380,000.00	\$1,087,000.00	\$2,174,000.00			
	EJIDO LABOR DE TERRAZAS	\$163,000.00	\$326,000.00	\$130,000.00	\$98,000.00	\$54,000.00	\$130,000.00	\$1,63,000.00	\$33,000.00	\$14,000.00	\$5,000.00	\$4,000.00	\$707,000.00	\$652,000.00	\$380,000.00	\$1,087,000.00	\$2,174,000.00			
	EJIDO LA HACIENDA LA CANTERA	\$163,000.00	\$326,000.00	\$130,000.00	\$98,000.00	\$54,000.00	\$130,000.00	\$1,63,000.00	\$33,000.00	\$14,000.00	\$5,000.00	\$4,000.00	\$707,000.00	\$652,000.00	\$380,000.00	\$1,087,000.00	\$2,174,000.00			
	EJIDO EL PEON	\$163,000.00	\$326,000.00	\$130,000.00	\$98,000.00	\$54,000.00	\$130,000.00	\$1,63,000.00	\$33,000.00	\$14,000.00	\$5,000.00	\$4,000.00	\$707,000.00	\$652,000.00	\$380,000.00	\$1,087,000.00	\$2,174,000.00			
	LABOR DE TERRAZAS (ASENTAMIENTO HUMANO)	\$163,000.00	\$326,000.00	\$130,000.00	\$98,000.00	\$54,000.00	\$130,000.00	\$1,63,000.00	\$33,000.00	\$14,000.00	\$5,000.00	\$4,000.00	\$707,000.00	\$652,000.00	\$380,000.00	\$1,087,000.00	\$2,174,000.00			
	EJIDO LABOR DE DOLORES	\$163,000.00	\$326,000.00	\$130,000.00	\$98,000.00	\$54,000.00	\$130,000.00	\$1,63,000.00	\$33,000.00	\$14,000.00	\$5,000.00	\$4,000.00	\$707,000.00	\$652,000.00	\$380,000.00	\$1,087,000.00	\$2,174,000.00			
	EL ASTILLERO	\$163,000.00	\$326,000.00	\$130,000.00	\$98,000.00	\$54,000.00	\$130,000.00	\$1,63,000.00	\$33,000.00	\$14,000.00	\$5,000.00	\$4,000.00	\$707,000.00	\$652,000.00	\$380,000.00	\$1,087,000.00	\$2,174,000.00			

MUNICIPIO DE CHIHUAHUA
 TABLA DE VALORES PARA EL EJERCICIO FISCAL 2023
 VALORES UNITARIOS DE SUELO PARA PREDIOS RUSTICOS

SECTOR CATASTRAL	NOMBRE DEL PREDIO, EJIDO, RANCHO, COLONIA, ASENTAMIENTO HUMANO, CORREDORES DE VALOR	HUERTOS				RIEGO (HA)				TEMPORAL (HA)	FORESTAL (HA)	TERRENO NO APTO PARA EL CULTIVO (HA)	AREA CERRIJA SIN PRODUCCION (HA)	PARCELA (HA)			SOLAR (MF)				
		DESARROLLO	PRODUCCION	DECADENCIA	ROMBEO	GRAVEDAD	ASPIESION	MECANIZADO	RIEGO DE PRECIPITACION PLUVIAL					TERRENOS CON BOSQUE	ERIAZO (HA)	PASTAL (HA)	PREDIOS ESPECIALES	GRANJA	USO AGRICOLA	HABITACIONAL O GRANJA	SUPERFICIE DE 0 HASTA 1-00-00 HA
	EL CLAYO	\$163,000.00	\$326,000.00	\$130,000.00	\$98,000.00	\$54,000.00	\$130,000.00	\$163,000.00	\$98,000.00	\$54,000.00	\$130,000.00	\$163,000.00	\$3,000.00	\$3,000.00	\$27,000.00	\$22,000.00	\$326,000.00	\$761,000.00			
	EL VERGELITO	\$163,000.00	\$326,000.00	\$130,000.00	\$98,000.00	\$54,000.00	\$130,000.00	\$163,000.00	\$98,000.00	\$54,000.00	\$130,000.00	\$163,000.00	\$3,000.00	\$3,000.00	\$27,000.00	\$22,000.00	\$326,000.00	\$761,000.00			
	EL YESO	\$163,000.00	\$326,000.00	\$130,000.00	\$98,000.00	\$54,000.00	\$130,000.00	\$163,000.00	\$98,000.00	\$54,000.00	\$130,000.00	\$163,000.00	\$3,000.00	\$3,000.00	\$27,000.00	\$22,000.00	\$326,000.00	\$761,000.00			
	EXLABOR DE TERRAZAS	\$163,000.00	\$326,000.00	\$130,000.00	\$98,000.00	\$54,000.00	\$130,000.00	\$163,000.00	\$98,000.00	\$54,000.00	\$130,000.00	\$163,000.00	\$3,000.00	\$3,000.00	\$27,000.00	\$22,000.00	\$326,000.00	\$5,435,000.00			
	LA AVIESPA	\$163,000.00	\$326,000.00	\$130,000.00	\$98,000.00	\$54,000.00	\$130,000.00	\$163,000.00	\$98,000.00	\$54,000.00	\$130,000.00	\$163,000.00	\$3,000.00	\$3,000.00	\$27,000.00	\$22,000.00	\$326,000.00	\$761,000.00			
	LA ESPERANZA	\$163,000.00	\$326,000.00	\$130,000.00	\$98,000.00	\$54,000.00	\$130,000.00	\$163,000.00	\$98,000.00	\$54,000.00	\$130,000.00	\$163,000.00	\$3,000.00	\$3,000.00	\$27,000.00	\$22,000.00	\$326,000.00	\$1,087,000.00			
	LAS HUERTAS	\$163,000.00	\$326,000.00	\$130,000.00	\$98,000.00	\$54,000.00	\$130,000.00	\$163,000.00	\$98,000.00	\$54,000.00	\$130,000.00	\$163,000.00	\$3,000.00	\$3,000.00	\$27,000.00	\$22,000.00	\$326,000.00	\$880,000.00			
	RANCHO 4	\$163,000.00	\$326,000.00	\$130,000.00	\$98,000.00	\$54,000.00	\$130,000.00	\$163,000.00	\$98,000.00	\$54,000.00	\$130,000.00	\$163,000.00	\$3,000.00	\$3,000.00	\$27,000.00	\$22,000.00	\$326,000.00	\$761,000.00			
	HERMANOS	\$163,000.00	\$326,000.00	\$130,000.00	\$98,000.00	\$54,000.00	\$130,000.00	\$163,000.00	\$98,000.00	\$54,000.00	\$130,000.00	\$163,000.00	\$3,000.00	\$3,000.00	\$27,000.00	\$22,000.00	\$326,000.00	\$761,000.00			
	RANCHO DE LOS DOLORES	\$163,000.00	\$326,000.00	\$130,000.00	\$98,000.00	\$54,000.00	\$130,000.00	\$163,000.00	\$98,000.00	\$54,000.00	\$130,000.00	\$163,000.00	\$3,000.00	\$3,000.00	\$27,000.00	\$22,000.00	\$326,000.00	\$761,000.00			
	RANCHO EL APACHE	\$163,000.00	\$326,000.00	\$130,000.00	\$98,000.00	\$54,000.00	\$130,000.00	\$163,000.00	\$98,000.00	\$54,000.00	\$130,000.00	\$163,000.00	\$3,000.00	\$3,000.00	\$27,000.00	\$22,000.00	\$326,000.00	\$761,000.00			
	RANCHO EL EDEN	\$163,000.00	\$326,000.00	\$130,000.00	\$98,000.00	\$54,000.00	\$130,000.00	\$163,000.00	\$98,000.00	\$54,000.00	\$130,000.00	\$163,000.00	\$3,000.00	\$3,000.00	\$27,000.00	\$22,000.00	\$326,000.00	\$761,000.00			
	RANCHO EL SAUCITO	\$163,000.00	\$326,000.00	\$130,000.00	\$98,000.00	\$54,000.00	\$130,000.00	\$163,000.00	\$98,000.00	\$54,000.00	\$130,000.00	\$163,000.00	\$3,000.00	\$3,000.00	\$27,000.00	\$22,000.00	\$326,000.00	\$761,000.00			
	RANCHO LA CAÑADA	\$163,000.00	\$326,000.00	\$130,000.00	\$98,000.00	\$54,000.00	\$130,000.00	\$163,000.00	\$98,000.00	\$54,000.00	\$130,000.00	\$163,000.00	\$3,000.00	\$3,000.00	\$27,000.00	\$22,000.00	\$326,000.00	\$761,000.00			
	RANCHO LAS NORIAS	\$163,000.00	\$326,000.00	\$130,000.00	\$98,000.00	\$54,000.00	\$130,000.00	\$163,000.00	\$98,000.00	\$54,000.00	\$130,000.00	\$163,000.00	\$3,000.00	\$3,000.00	\$27,000.00	\$22,000.00	\$326,000.00	\$544,000.00			
	RANCHO 3 VENADOS	\$163,000.00	\$326,000.00	\$130,000.00	\$98,000.00	\$54,000.00	\$130,000.00	\$163,000.00	\$98,000.00	\$54,000.00	\$130,000.00	\$163,000.00	\$3,000.00	\$3,000.00	\$27,000.00	\$22,000.00	\$326,000.00	\$5,435,000.00			
	RANCHO DE SUAREZ	\$163,000.00	\$326,000.00	\$130,000.00	\$98,000.00	\$54,000.00	\$130,000.00	\$163,000.00	\$98,000.00	\$54,000.00	\$130,000.00	\$163,000.00	\$3,000.00	\$3,000.00	\$27,000.00	\$22,000.00	\$326,000.00	\$761,000.00			
	PODOLFO AGUILAR	\$163,000.00	\$326,000.00	\$130,000.00	\$98,000.00	\$54,000.00	\$130,000.00	\$163,000.00	\$98,000.00	\$54,000.00	\$130,000.00	\$163,000.00	\$3,000.00	\$3,000.00	\$27,000.00	\$22,000.00	\$326,000.00	\$761,000.00			
	SAN PEDRO Y CARBONEROS	\$163,000.00	\$326,000.00	\$130,000.00	\$98,000.00	\$54,000.00	\$130,000.00	\$163,000.00	\$98,000.00	\$54,000.00	\$130,000.00	\$163,000.00	\$3,000.00	\$3,000.00	\$27,000.00	\$22,000.00	\$326,000.00	\$761,000.00			
	SECCION CHUVISCAR	\$163,000.00	\$326,000.00	\$130,000.00	\$98,000.00	\$54,000.00	\$130,000.00	\$163,000.00	\$98,000.00	\$54,000.00	\$130,000.00	\$163,000.00	\$3,000.00	\$3,000.00	\$27,000.00	\$22,000.00	\$326,000.00	\$761,000.00			
	TRES CASTILLOS	\$163,000.00	\$326,000.00	\$130,000.00	\$98,000.00	\$54,000.00	\$130,000.00	\$163,000.00	\$98,000.00	\$54,000.00	\$130,000.00	\$163,000.00	\$3,000.00	\$3,000.00	\$27,000.00	\$22,000.00	\$326,000.00	\$761,000.00			
	PREDIO EL DURAZNO	\$163,000.00	\$326,000.00	\$130,000.00	\$98,000.00	\$54,000.00	\$130,000.00	\$163,000.00	\$98,000.00	\$54,000.00	\$130,000.00	\$163,000.00	\$3,000.00	\$3,000.00	\$27,000.00	\$22,000.00	\$326,000.00	\$380,000.00			
	RANCHO MENA	\$163,000.00	\$326,000.00	\$130,000.00	\$98,000.00	\$54,000.00	\$130,000.00	\$163,000.00	\$98,000.00	\$54,000.00	\$130,000.00	\$163,000.00	\$3,000.00	\$3,000.00	\$27,000.00	\$22,000.00	\$326,000.00	\$761,000.00			
	ELENCINO	\$163,000.00	\$326,000.00	\$130,000.00	\$98,000.00	\$54,000.00	\$130,000.00	\$163,000.00	\$98,000.00	\$54,000.00	\$130,000.00	\$163,000.00	\$3,000.00	\$3,000.00	\$27,000.00	\$22,000.00	\$326,000.00	\$761,000.00			
	EJIDO EL JARDIN	\$190,000.00	\$217,000.00	\$87,000.00	\$33,000.00	\$43,000.00	\$76,000.00	\$87,000.00	\$33,000.00	\$43,000.00	\$76,000.00	\$87,000.00	\$3,000.00	\$3,000.00	\$27,000.00	\$22,000.00	\$326,000.00	\$544,000.00			
	RANCHO LA CRUZ	\$163,000.00	\$326,000.00	\$130,000.00	\$98,000.00	\$54,000.00	\$130,000.00	\$163,000.00	\$98,000.00	\$54,000.00	\$130,000.00	\$163,000.00	\$3,000.00	\$3,000.00	\$27,000.00	\$22,000.00	\$326,000.00	\$761,000.00			

MUNICIPIO DE CHIHIJUITA
 TABLA DE VALORES PARA EL EJERCICIO FISCAL 2023
 VALORES UNITARIOS DE SUELO PARA PREDIOS RUSTICOS

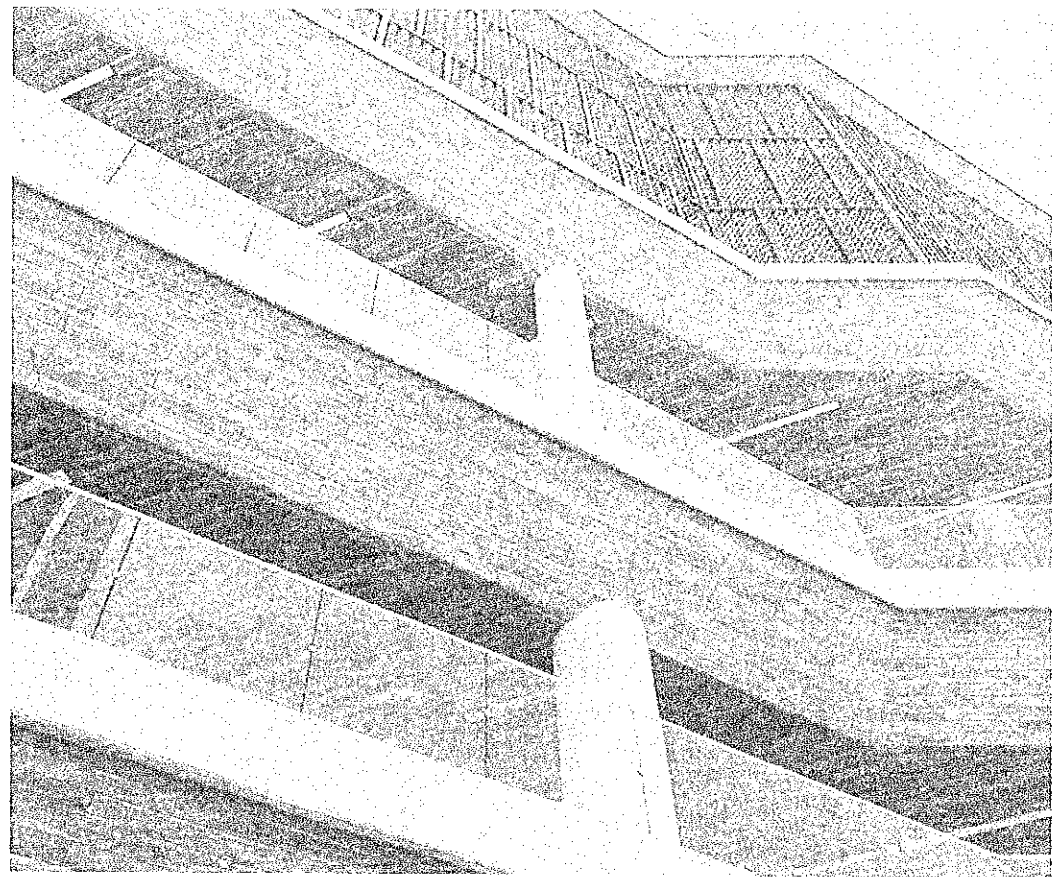

SECTOR CATASTRAL	NOMBRE DEL PREDIO, EIDO, MANCHO, COLONIA, ASENTAMIENTO HUMANO, CORREDORES DE VALOR	RISGO (HA)										PASTAL (HA) (AGOSTADERO)	PREDIOS ESPECIALES	PARCELA (HA)		USO AGRICOLA	SOLAR (M ²)					
		DESARROLLO	PRODUCCION	DECADENCIA	BOMBEO	GRAVEDAD	ASPERSION	MECANIZADO	RIEGO DE PRECIPITACION PLUVIAL	TERRENOS CON BOSQUE	ERIAZO (HA)			ÁREA CERRIL SIN PRODUCCION	SUPERFICIE DE 1-99.91 HA HASTA 200-00 HA		GRANJA	HABITACIONAL O GRANJA	COMERCIAL	SUPERFICIE DE 0 HASTA 1-00.00 HA		
966	CORREDOR CARRETERA CHIHIJUITA-DELIAS TRAMO ENTRE DISTRIBUIDOR VAL- URBANAMIENTO ORIENTE- KM 202	N/A	N/A	N/A	N/A	N/A	N/A	N/A	N/A	N/A	N/A	N/A	N/A	N/A	N/A	N/A	N/A	N/A	N/A	N/A	\$5,435,000.00	
967	VALOR DE SECTOR PARCELA	\$163,000.00	\$326,000.00	\$130,000.00	\$98,000.00	\$54,000.00	\$130,000.00	\$163,000.00	\$33,000.00	\$14,000.00	\$3,000.00	\$2,000.00	\$33,000.00	\$27,000.00	\$22,000.00	\$27,000.00	\$22,000.00	\$27,000.00	\$27,000.00	\$380,000.00	\$217,000.00	\$380,000.00
967	EIDO LA COLONIA EL CHARCO	\$109,000.00	\$130,000.00	\$65,000.00	\$33,000.00	\$43,000.00	\$65,000.00	\$87,000.00	\$16,000.00	\$14,000.00	\$3,000.00	\$3,000.00	\$5,000.00	\$54,000.00	\$43,000.00	\$43,000.00	\$43,000.00	\$43,000.00	\$43,000.00	\$43,000.00	\$217,000.00	\$435,000.00
967	ASENTAMIENTO HUMANO COLONIA EL CHARCO	N/A	N/A	N/A	N/A	N/A	N/A	N/A	N/A	N/A	N/A	N/A	N/A	N/A	N/A	N/A	N/A	N/A	N/A	N/A	\$1,087,000.00	\$1,957,000.00
967	COLONIA SOTO	\$109,000.00	\$130,000.00	\$65,000.00	\$33,000.00	\$43,000.00	\$65,000.00	\$87,000.00	\$16,000.00	\$14,000.00	\$3,000.00	\$3,000.00	\$5,000.00	\$54,000.00	\$43,000.00	\$43,000.00	\$43,000.00	\$43,000.00	\$43,000.00	\$43,000.00	\$217,000.00	\$435,000.00
967	ASENTAMIENTO HUMANO COLONIA SOTO	N/A	N/A	N/A	N/A	N/A	N/A	N/A	N/A	N/A	N/A	N/A	N/A	N/A	N/A	N/A	N/A	N/A	N/A	N/A	\$544,000.00	\$761,000.00
967	EIDO EL VALLECILLO	\$109,000.00	\$130,000.00	\$65,000.00	\$33,000.00	\$43,000.00	\$65,000.00	\$87,000.00	\$16,000.00	\$14,000.00	\$3,000.00	\$3,000.00	\$5,000.00	\$54,000.00	\$43,000.00	\$43,000.00	\$43,000.00	\$43,000.00	\$43,000.00	\$43,000.00	\$217,000.00	\$435,000.00
967	EIDO LA COLONIA	\$63,000.00	\$72,000.00	\$130,000.00	\$98,000.00	\$76,000.00	\$130,000.00	\$163,000.00	\$54,000.00	\$22,000.00	\$16,000.00	\$16,000.00	\$707,000.00	\$544,000.00	\$380,000.00	\$1,522,000.00	\$1,522,000.00	\$1,522,000.00	\$1,522,000.00	\$1,522,000.00	\$1,522,000.00	\$2,174,000.00
967	LA TRAMPA	\$109,000.00	\$130,000.00	\$65,000.00	\$33,000.00	\$43,000.00	\$65,000.00	\$87,000.00	\$16,000.00	\$14,000.00	\$3,000.00	\$3,000.00	\$5,000.00	\$54,000.00	\$43,000.00	\$43,000.00	\$43,000.00	\$43,000.00	\$43,000.00	\$43,000.00	\$217,000.00	\$435,000.00
967	CABONERAS	\$109,000.00	\$130,000.00	\$65,000.00	\$33,000.00	\$43,000.00	\$65,000.00	\$87,000.00	\$16,000.00	\$14,000.00	\$3,000.00	\$3,000.00	\$5,000.00	\$54,000.00	\$43,000.00	\$43,000.00	\$43,000.00	\$43,000.00	\$43,000.00	\$43,000.00	\$217,000.00	\$435,000.00
967	BOQUILLAS	\$109,000.00	\$130,000.00	\$65,000.00	\$33,000.00	\$43,000.00	\$65,000.00	\$87,000.00	\$16,000.00	\$14,000.00	\$3,000.00	\$3,000.00	\$5,000.00	\$54,000.00	\$43,000.00	\$43,000.00	\$43,000.00	\$43,000.00	\$43,000.00	\$43,000.00	\$217,000.00	\$435,000.00
967	EX HACIENDA DE MACULA	\$109,000.00	\$130,000.00	\$65,000.00	\$33,000.00	\$43,000.00	\$65,000.00	\$87,000.00	\$16,000.00	\$14,000.00	\$3,000.00	\$3,000.00	\$5,000.00	\$54,000.00	\$43,000.00	\$43,000.00	\$43,000.00	\$43,000.00	\$43,000.00	\$43,000.00	\$217,000.00	\$435,000.00
967	EIDO ALONSO AGUIRRE RAMOS	\$109,000.00	\$130,000.00	\$65,000.00	\$33,000.00	\$43,000.00	\$65,000.00	\$87,000.00	\$16,000.00	\$14,000.00	\$3,000.00	\$3,000.00	\$5,000.00	\$54,000.00	\$43,000.00	\$43,000.00	\$43,000.00	\$43,000.00	\$43,000.00	\$43,000.00	\$217,000.00	\$435,000.00
967	SAN MARTIN	\$109,000.00	\$130,000.00	\$65,000.00	\$33,000.00	\$43,000.00	\$65,000.00	\$87,000.00	\$16,000.00	\$14,000.00	\$3,000.00	\$3,000.00	\$5,000.00	\$54,000.00	\$43,000.00	\$43,000.00	\$43,000.00	\$43,000.00	\$43,000.00	\$43,000.00	\$217,000.00	\$435,000.00
967	SANTA GERTRUDIZ	\$109,000.00	\$130,000.00	\$65,000.00	\$33,000.00	\$43,000.00	\$65,000.00	\$87,000.00	\$16,000.00	\$14,000.00	\$3,000.00	\$3,000.00	\$5,000.00	\$54,000.00	\$43,000.00	\$43,000.00	\$43,000.00	\$43,000.00	\$43,000.00	\$43,000.00	\$217,000.00	\$435,000.00
967	PANCHO ROSAL	\$109,000.00	\$130,000.00	\$65,000.00	\$33,000.00	\$43,000.00	\$65,000.00	\$87,000.00	\$16,000.00	\$14,000.00	\$3,000.00	\$3,000.00	\$5,000.00	\$54,000.00	\$43,000.00	\$43,000.00	\$43,000.00	\$43,000.00	\$43,000.00	\$43,000.00	\$217,000.00	\$435,000.00

MUNICIPIO DE CHIHUAHUA																		
TABLA DE VALORES PARA EL EJERCICIO FISCAL 2023																		
VALORES UNITARIOS DE SUELO PARA PREDIOS RUSTICOS																		
SECTOR CATASTRAL	NOMBRE DEL PREDIO, EJIDO, RANCHO, COLONIA, ASENTAMIENTO HUMANO, CORREDORES DE VALOR	HUIEROS			RIEGO (HA)				TEMPORAL (HA)	FORESTAL (HA)	TERRENO NO APTO PARA EL CULTIVO (HA)	PASTAL (HA) (AGOSTADERO)	PARCELA (HA)			SOLAR (M ²)		
		DESARROLLO	PRODUCCION	DECADENCIA	BOMBEO	GRAVEDAD	ASPERSION	MECANIZADO					PRECIPITACION PLUVIAL	TERRENOS CON BOSQUE	AREA PARA EL CULTIVO (HA)	AREA CERIL SIN (AGOSTADERO)	PREDIOS ESPECIALES	GRAMA
	RANCHO DE PRIETO	\$109,000.00	\$130,000.00	\$65,000.00	\$33,000.00	\$43,000.00	\$65,000.00	\$87,000.00	\$16,000.00	\$14,000.00	\$3,000.00	\$3,000.00	\$3,000.00	\$65,000.00	\$54,000.00	\$43,000.00	\$217,000.00	\$435,000.00
	RANCHO LOS AMORES	\$109,000.00	\$130,000.00	\$65,000.00	\$33,000.00	\$43,000.00	\$65,000.00	\$87,000.00	\$16,000.00	\$14,000.00	\$3,000.00	\$3,000.00	\$3,000.00	\$65,000.00	\$54,000.00	\$43,000.00	\$217,000.00	\$435,000.00
	LA GALLINA	\$109,000.00	\$130,000.00	\$65,000.00	\$33,000.00	\$43,000.00	\$65,000.00	\$87,000.00	\$16,000.00	\$14,000.00	\$3,000.00	\$3,000.00	\$3,000.00	\$65,000.00	\$54,000.00	\$43,000.00	\$217,000.00	\$435,000.00
	EJIDO RANCHO DE SOTO	\$109,000.00	\$130,000.00	\$65,000.00	\$33,000.00	\$43,000.00	\$65,000.00	\$87,000.00	\$16,000.00	\$14,000.00	\$3,000.00	\$3,000.00	\$3,000.00	\$65,000.00	\$54,000.00	\$43,000.00	\$217,000.00	\$435,000.00
	ASENTAMIENTO RANCHO DE SOTO	N/A	N/A	N/A	N/A	N/A	N/A	N/A	N/A	N/A	N/A	N/A	N/A	N/A	N/A	N/A	\$544,000.00	\$761,000.00
	MANZANILLO	\$109,000.00	\$130,000.00	\$65,000.00	\$33,000.00	\$43,000.00	\$65,000.00	\$87,000.00	\$16,000.00	\$14,000.00	\$3,000.00	\$3,000.00	\$3,000.00	\$65,000.00	\$54,000.00	\$43,000.00	\$217,000.00	\$435,000.00
	EJIDO SAN ISIDRO	\$109,000.00	\$130,000.00	\$65,000.00	\$33,000.00	\$43,000.00	\$65,000.00	\$87,000.00	\$16,000.00	\$14,000.00	\$3,000.00	\$3,000.00	\$3,000.00	\$65,000.00	\$54,000.00	\$43,000.00	\$217,000.00	\$435,000.00
	EJIDO SAN JUAN	\$109,000.00	\$130,000.00	\$65,000.00	\$33,000.00	\$43,000.00	\$65,000.00	\$87,000.00	\$16,000.00	\$14,000.00	\$3,000.00	\$3,000.00	\$3,000.00	\$65,000.00	\$54,000.00	\$43,000.00	\$217,000.00	\$435,000.00
	EL ENCINO	\$109,000.00	\$130,000.00	\$65,000.00	\$33,000.00	\$43,000.00	\$65,000.00	\$87,000.00	\$16,000.00	\$14,000.00	\$3,000.00	\$3,000.00	\$3,000.00	\$65,000.00	\$54,000.00	\$43,000.00	\$217,000.00	\$435,000.00
	EL PENSIL Y BOSQUE COLORADO	\$109,000.00	\$130,000.00	\$65,000.00	\$33,000.00	\$43,000.00	\$65,000.00	\$87,000.00	\$16,000.00	\$14,000.00	\$3,000.00	\$3,000.00	\$3,000.00	\$65,000.00	\$54,000.00	\$43,000.00	\$217,000.00	\$435,000.00
	EL PAJARITO	\$109,000.00	\$130,000.00	\$65,000.00	\$33,000.00	\$43,000.00	\$65,000.00	\$87,000.00	\$16,000.00	\$14,000.00	\$3,000.00	\$3,000.00	\$3,000.00	\$65,000.00	\$54,000.00	\$43,000.00	\$217,000.00	\$435,000.00
	PUERTO DEL AGUILA	\$100,000.00	\$120,000.00	\$60,000.00	\$30,000.00	\$40,000.00	\$60,000.00	\$80,000.00	\$15,000.00	\$13,000.00	\$3,000.00	\$2,500.00	\$3,000.00	\$60,000.00	\$50,000.00	\$40,000.00	\$20,000.00	\$40,000.00
	RANCHO EL MASTRANZO	\$109,000.00	\$130,000.00	\$65,000.00	\$33,000.00	\$43,000.00	\$65,000.00	\$87,000.00	\$16,000.00	\$14,000.00	\$3,000.00	\$3,000.00	\$3,000.00	\$65,000.00	\$54,000.00	\$43,000.00	\$217,000.00	\$435,000.00
976	CORREDOR CARRETERA CHIHUAHUA-CUAUHTEMOC DEL KM19+000 AL LIMITE DEL MUNICIPIO	N/A	N/A	N/A	N/A	N/A	N/A	N/A	N/A	N/A	N/A	N/A	N/A	N/A	N/A	N/A	N/A	\$870,000.00
	VALOR DE (PARCELA)	\$109,000.00	\$130,000.00	\$65,000.00	\$33,000.00	\$43,000.00	\$65,000.00	\$87,000.00	\$16,000.00	\$14,000.00	\$3,000.00	\$3,000.00	\$3,000.00	\$65,000.00	\$54,000.00	\$43,000.00	\$217,000.00	\$435,000.00
	COLONIA ABRAHAM GONZALEZ	\$87,000.00	\$130,000.00	\$65,000.00	\$33,000.00	\$43,000.00	\$65,000.00	\$76,000.00	\$11,000.00	\$14,000.00	\$3,000.00	\$2,000.00	\$2,000.00	\$33,000.00	\$27,000.00	\$22,000.00	\$163,000.00	\$272,000.00
	COLONIA EMILIANO ZAPATA	\$87,000.00	\$130,000.00	\$65,000.00	\$33,000.00	\$43,000.00	\$65,000.00	\$76,000.00	\$11,000.00	\$14,000.00	\$3,000.00	\$2,000.00	\$2,000.00	\$33,000.00	\$27,000.00	\$22,000.00	\$163,000.00	\$272,000.00
977	EJIDO CIENEGA DE LOS PADRES	\$87,000.00	\$130,000.00	\$65,000.00	\$33,000.00	\$43,000.00	\$65,000.00	\$76,000.00	\$11,000.00	\$14,000.00	\$3,000.00	\$2,000.00	\$2,000.00	\$33,000.00	\$27,000.00	\$22,000.00	\$163,000.00	\$272,000.00
	EJIDO CORRAL DE PIEDRA	\$87,000.00	\$130,000.00	\$65,000.00	\$33,000.00	\$43,000.00	\$65,000.00	\$76,000.00	\$11,000.00	\$14,000.00	\$3,000.00	\$2,000.00	\$2,000.00	\$33,000.00	\$27,000.00	\$22,000.00	\$163,000.00	\$272,000.00
	NUOVO MAPULA	\$87,000.00	\$130,000.00	\$65,000.00	\$33,000.00	\$43,000.00	\$65,000.00	\$76,000.00	\$11,000.00	\$14,000.00	\$3,000.00	\$2,000.00	\$2,000.00	\$33,000.00	\$27,000.00	\$22,000.00	\$163,000.00	\$272,000.00
	DOS HERMANOS	\$87,000.00	\$130,000.00	\$65,000.00	\$33,000.00	\$43,000.00	\$65,000.00	\$76,000.00	\$11,000.00	\$14,000.00	\$3,000.00	\$2,000.00	\$2,000.00	\$33,000.00	\$27,000.00	\$22,000.00	\$163,000.00	\$272,000.00
	COLONIA MORTOS	\$87,000.00	\$130,000.00	\$65,000.00	\$33,000.00	\$43,000.00	\$65,000.00	\$76,000.00	\$11,000.00	\$14,000.00	\$3,000.00	\$2,000.00	\$2,000.00	\$33,000.00	\$27,000.00	\$22,000.00	\$163,000.00	\$272,000.00

MUNICIPIO DE CHIHUAHUA
 TABLA DE VALORES PARA EL EJERCICIO FISCAL 2023
 VALORES UNITARIOS DE SUELO PARA PREDIOS RUSTICOS


SECTOR CATASTRAL	NOMBRE DEL PREDIO, EIDO, RANCHO, COLONIA, ASENTAMIENTO HUMANO, CORREDORES DE VALOR	RIEGO (HA)										TEMPORAL (HA)			FORESTAL (HA)		ERIAZO (HA)		PASTAL (HA) (AGOSTADERO)		PREDIOS ESPECIALES		GRANJA		USO AGRICOLA		SOLAR (M ²)		COMERCIAL	
		DESARROLLO	PRODUCCION	DECADENCIA	BOMBEO	GRAVEDAD	ASPERSION	MECANIZADO	RIEGO DE PRECIPITACION PLUVIAL	TERRENOS CON BOSQUE	TERRENO NO APTO PARA EL CULTIVO	AREA CERRIL SIN PRODUCCION	TERRENO NO APTO PARA EL CULTIVO	AREA CERRIL SIN PRODUCCION	PREDIOS ESPECIALES	GRANJA	USO AGRICOLA	SOLAR (M ²)	COMERCIAL											
977	RANCHO EL AGUILA	\$ 87,000.00	\$ 130,000.00	\$ 65,000.00	\$ 33,000.00	\$ 43,000.00	\$ 54,000.00	\$ 76,000.00	\$ 11,000.00	\$ 14,000.00	\$ 3,000.00	\$ 2,000.00	\$ 33,000.00	\$ 27,000.00	\$ 22,000.00	\$ 163,000.00	\$ 272,000.00													
	LA LABORATORIA	\$ 87,000.00	\$ 130,000.00	\$ 65,000.00	\$ 33,000.00	\$ 43,000.00	\$ 54,000.00	\$ 76,000.00	\$ 11,000.00	\$ 14,000.00	\$ 3,000.00	\$ 2,000.00	\$ 33,000.00	\$ 27,000.00	\$ 22,000.00	\$ 163,000.00	\$ 272,000.00													
	EIDO EL POTRENO DE MAPULA	\$ 87,000.00	\$ 130,000.00	\$ 65,000.00	\$ 33,000.00	\$ 43,000.00	\$ 54,000.00	\$ 76,000.00	\$ 11,000.00	\$ 14,000.00	\$ 3,000.00	\$ 2,000.00	\$ 33,000.00	\$ 27,000.00	\$ 22,000.00	\$ 163,000.00	\$ 272,000.00													
	ASENTAMIENTO HUMANO POTRENO DE MAPULA	N/A	N/A	N/A	N/A	N/A	N/A	N/A	N/A	N/A	N/A	N/A	N/A	N/A	N/A	N/A	\$ 217,000.00	\$ 435,000.00												
	EL CUIJO	\$ 87,000.00	\$ 130,000.00	\$ 65,000.00	\$ 33,000.00	\$ 43,000.00	\$ 54,000.00	\$ 76,000.00	\$ 11,000.00	\$ 14,000.00	\$ 3,000.00	\$ 2,000.00	\$ 33,000.00	\$ 27,000.00	\$ 22,000.00	\$ 163,000.00	\$ 272,000.00													
	EL SILENCIO	\$ 87,000.00	\$ 130,000.00	\$ 65,000.00	\$ 33,000.00	\$ 43,000.00	\$ 54,000.00	\$ 76,000.00	\$ 11,000.00	\$ 14,000.00	\$ 3,000.00	\$ 2,000.00	\$ 33,000.00	\$ 27,000.00	\$ 22,000.00	\$ 163,000.00	\$ 272,000.00													
	EXHACIENDA DE MAPULA	\$ 87,000.00	\$ 130,000.00	\$ 65,000.00	\$ 33,000.00	\$ 43,000.00	\$ 54,000.00	\$ 76,000.00	\$ 11,000.00	\$ 14,000.00	\$ 3,000.00	\$ 2,000.00	\$ 33,000.00	\$ 27,000.00	\$ 22,000.00	\$ 163,000.00	\$ 272,000.00													
	POTRENO DE MAPULA	\$ 87,000.00	\$ 130,000.00	\$ 65,000.00	\$ 33,000.00	\$ 43,000.00	\$ 54,000.00	\$ 76,000.00	\$ 11,000.00	\$ 14,000.00	\$ 3,000.00	\$ 2,000.00	\$ 33,000.00	\$ 27,000.00	\$ 22,000.00	\$ 163,000.00	\$ 272,000.00													
	SAN ANTONIO	\$ 87,000.00	\$ 130,000.00	\$ 65,000.00	\$ 33,000.00	\$ 43,000.00	\$ 54,000.00	\$ 76,000.00	\$ 11,000.00	\$ 14,000.00	\$ 3,000.00	\$ 2,000.00	\$ 33,000.00	\$ 27,000.00	\$ 22,000.00	\$ 163,000.00	\$ 272,000.00													
	SAN JOSE 3	\$ 87,000.00	\$ 130,000.00	\$ 65,000.00	\$ 33,000.00	\$ 43,000.00	\$ 54,000.00	\$ 76,000.00	\$ 11,000.00	\$ 14,000.00	\$ 3,000.00	\$ 2,000.00	\$ 33,000.00	\$ 27,000.00	\$ 22,000.00	\$ 163,000.00	\$ 272,000.00													
986	CORREDORES DE VALOR DE SECTOR PARCELA	\$ 87,000.00	\$ 130,000.00	\$ 65,000.00	\$ 33,000.00	\$ 43,000.00	\$ 54,000.00	\$ 76,000.00	\$ 11,000.00	\$ 14,000.00	\$ 3,000.00	\$ 2,000.00	\$ 33,000.00	\$ 27,000.00	\$ 22,000.00	\$ 163,000.00	\$ 272,000.00													
	AGUA FIBRICA	\$ 87,000.00	\$ 130,000.00	\$ 65,000.00	\$ 33,000.00	\$ 43,000.00	\$ 54,000.00	\$ 76,000.00	\$ 11,000.00	\$ 14,000.00	\$ 3,000.00	\$ 2,000.00	\$ 33,000.00	\$ 27,000.00	\$ 22,000.00	\$ 163,000.00	\$ 272,000.00													
	EIDO CIBENGA DE ORTIZ	\$ 87,000.00	\$ 130,000.00	\$ 65,000.00	\$ 33,000.00	\$ 43,000.00	\$ 54,000.00	\$ 76,000.00	\$ 11,000.00	\$ 14,000.00	\$ 3,000.00	\$ 2,000.00	\$ 33,000.00	\$ 27,000.00	\$ 22,000.00	\$ 163,000.00	\$ 272,000.00													
	EL TERRACENO	\$ 87,000.00	\$ 130,000.00	\$ 65,000.00	\$ 33,000.00	\$ 43,000.00	\$ 54,000.00	\$ 76,000.00	\$ 11,000.00	\$ 14,000.00	\$ 3,000.00	\$ 2,000.00	\$ 33,000.00	\$ 27,000.00	\$ 22,000.00	\$ 163,000.00	\$ 272,000.00													
	LA CONCEPCION	\$ 87,000.00	\$ 130,000.00	\$ 65,000.00	\$ 33,000.00	\$ 43,000.00	\$ 54,000.00	\$ 76,000.00	\$ 11,000.00	\$ 14,000.00	\$ 3,000.00	\$ 2,000.00	\$ 33,000.00	\$ 27,000.00	\$ 22,000.00	\$ 163,000.00	\$ 272,000.00													
	LAS VARAS	\$ 87,000.00	\$ 130,000.00	\$ 65,000.00	\$ 33,000.00	\$ 43,000.00	\$ 54,000.00	\$ 76,000.00	\$ 11,000.00	\$ 14,000.00	\$ 3,000.00	\$ 2,000.00	\$ 33,000.00	\$ 27,000.00	\$ 22,000.00	\$ 163,000.00	\$ 272,000.00													
	LA CASITA	\$ 87,000.00	\$ 130,000.00	\$ 65,000.00	\$ 33,000.00	\$ 43,000.00	\$ 54,000.00	\$ 76,000.00	\$ 11,000.00	\$ 14,000.00	\$ 3,000.00	\$ 2,000.00	\$ 33,000.00	\$ 27,000.00	\$ 22,000.00	\$ 163,000.00	\$ 272,000.00													
	PUEBLO DE GUADALUPE	\$ 87,000.00	\$ 130,000.00	\$ 65,000.00	\$ 33,000.00	\$ 43,000.00	\$ 54,000.00	\$ 76,000.00	\$ 11,000.00	\$ 14,000.00	\$ 3,000.00	\$ 2,000.00	\$ 33,000.00	\$ 27,000.00	\$ 22,000.00	\$ 163,000.00	\$ 272,000.00													

MUNICIPIO DE CHIHUAHUA																	
TABLA DE VALORES PARA EL EJERCICIO FISCAL 2023																	
VALORES UNITARIOS DE SUELO PARA PREDIOS RUSTICOS																	
SECTOR CATASTRAL	NOMBRE DEL PREDIO, EJIDO, RANCHO, COLONIA, ASENTAMIENTO HUMANO, CORREDORES DE VALOR	HUERTOS			RIEGO (HA)				TEMPORAL (HA)	FORESTAL (HA)	ERIAZO CULTIVO (HA)	PASTAL (AGOSTADERO) (HA)	PARCELA (HA)			SOLAR (M ²)	
		DESARROLLO	PRODUCCION	DECADENCIA	BOMBEO	GRAVEDAD	ASPERSION	MECANIZADO					RIEGO DE PRECIPITACION	TERRENOS CON BOSQUE	TERRENO NO APTO PARA EL CULTIVO	AREA CERREJA SIN PRODUCCION	PREDIOS ESPECIALES
	RANCHO LA CONCEPCION	\$ 87,000.00	\$ 130,000.00	\$ 65,000.00	\$ 33,000.00	\$ 43,000.00	\$ 54,000.00	\$ 76,000.00	\$ 11,000.00	\$ 14,000.00	\$ 3,000.00	\$ 2,000.00	\$ 33,000.00	\$ 27,000.00	\$ 22,000.00	\$ 163,000.00	\$ 272,000.00
	EJIDO GUADALUPE	\$ 87,000.00	\$ 130,000.00	\$ 65,000.00	\$ 33,000.00	\$ 43,000.00	\$ 54,000.00	\$ 76,000.00	\$ 11,000.00	\$ 14,000.00	\$ 3,000.00	\$ 2,000.00	\$ 33,000.00	\$ 27,000.00	\$ 22,000.00	\$ 163,000.00	\$ 272,000.00
	RANCHO DE COBOS	\$ 87,000.00	\$ 130,000.00	\$ 65,000.00	\$ 33,000.00	\$ 43,000.00	\$ 54,000.00	\$ 76,000.00	\$ 11,000.00	\$ 14,000.00	\$ 3,000.00	\$ 2,000.00	\$ 33,000.00	\$ 27,000.00	\$ 22,000.00	\$ 163,000.00	\$ 272,000.00
986	CORREDOR CARRETERA CHIHUAHUA-CHAUITEMOC DEL KM 19+00 AL LIMITE DEL MUNICIPIO	N/A	N/A	N/A	N/A	N/A	N/A	N/A	N/A	N/A	N/A	N/A	N/A	N/A	N/A	N/A	\$ 1,087,000.00
	VALOR SECTOR (PARCELA)	\$ 87,000.00	\$ 130,000.00	\$ 65,000.00	\$ 33,000.00	\$ 43,000.00	\$ 54,000.00	\$ 76,000.00	\$ 11,000.00	\$ 14,000.00	\$ 3,000.00	\$ 2,000.00	\$ 33,000.00	\$ 27,000.00	\$ 22,000.00	\$ 163,000.00	\$ 272,000.00





2023

Valores Unitarios de Construcciones




MUNICIPIO DE CHIHUAHUA
TABLA DE VALORES PARA EL EJERCICIO FISCAL 2023
VALORES UNITARIOS DE CONSTRUCCIÓN

USO	TIPOLOGÍA DE CONSTRUCCIÓN	CLASE	VALOR UNITARIO DE CONSTRUCCIÓN \$ UNIDAD M ²
H A B I T A C I O N A L	SUPERLUJO	EXCELENTE	\$ 12,990.00
		MUY BUENO	\$ 12,860.00
		BUENO	\$ 12,665.00
		REGULAR	\$ 11,951.00
		MALO	\$ 10,652.00
	LUJO	EXCELENTE	\$ 9,500.00
		MUY BUENO	\$ 9,405.00
		BUENO	\$ 9,263.00
		REGULAR	\$ 8,740.00
		MALO	\$ 7,790.00
	BUENO	EXCELENTE	\$ 7,000.00
		MUY BUENO	\$ 6,930.00
		BUENO	\$ 6,825.00
		REGULAR	\$ 6,440.00
		MALO	\$ 5,740.00
	MEDIO	EXCELENTE	\$ 5,000.00
		MUY BUENO	\$ 4,950.00
		BUENO	\$ 4,875.00
		REGULAR	\$ 4,600.00
		MALO	\$ 4,100.00
	ECONÓMICO	EXCELENTE	\$ 3,352.00
		MUY BUENO	\$ 3,318.00
		BUENO	\$ 3,268.00
		REGULAR	\$ 3,130.00
MALO		\$ 2,790.00	
POPULAR	EXCELENTE	\$ 2,674.00	
	MUY BUENO	\$ 2,647.00	
	BUENO	\$ 2,607.00	
	REGULAR	\$ 2,530.00	
	MALO	\$ 2,505.00	
C O M E R C I A L	BUENO	EXCELENTE	\$ 11,250.00
		MUY BUENO	\$ 11,138.00
		BUENO	\$ 10,969.00
		REGULAR	\$ 10,350.00
		MALO	\$ 9,225.00
	MEDIO	EXCELENTE	\$ 7,000.00
		MUY BUENO	\$ 6,930.00
		BUENO	\$ 6,825.00
		REGULAR	\$ 6,440.00
		MALO	\$ 5,740.00
	ECONÓMICO	EXCELENTE	\$ 3,960.00
		MUY BUENO	\$ 3,920.00
		BUENO	\$ 3,861.00
		REGULAR	\$ 3,643.00
		MALO	\$ 3,247.00
I N D U S T R I A L	MEDIANO	EXCELENTE	\$ 6,670.00
		MUY BUENO	\$ 6,603.00
		BUENO	\$ 6,503.00
		REGULAR	\$ 6,136.00
		MALO	\$ 5,469.00
	LIGERO	EXCELENTE	\$ 4,700.00
		MUY BUENO	\$ 4,653.00
		BUENO	\$ 4,583.00
		REGULAR	\$ 4,324.00
		MALO	\$ 3,854.00



2023

Valores Unitarios de Instalaciones Especiales



MUNICIPIO DE CHIHUAHUA
TABLA DE VALORES PARA EL EJERCICIO FISCAL 2023
VALORES UNITARIOS PARA INSTALACIONES ESPECIALES

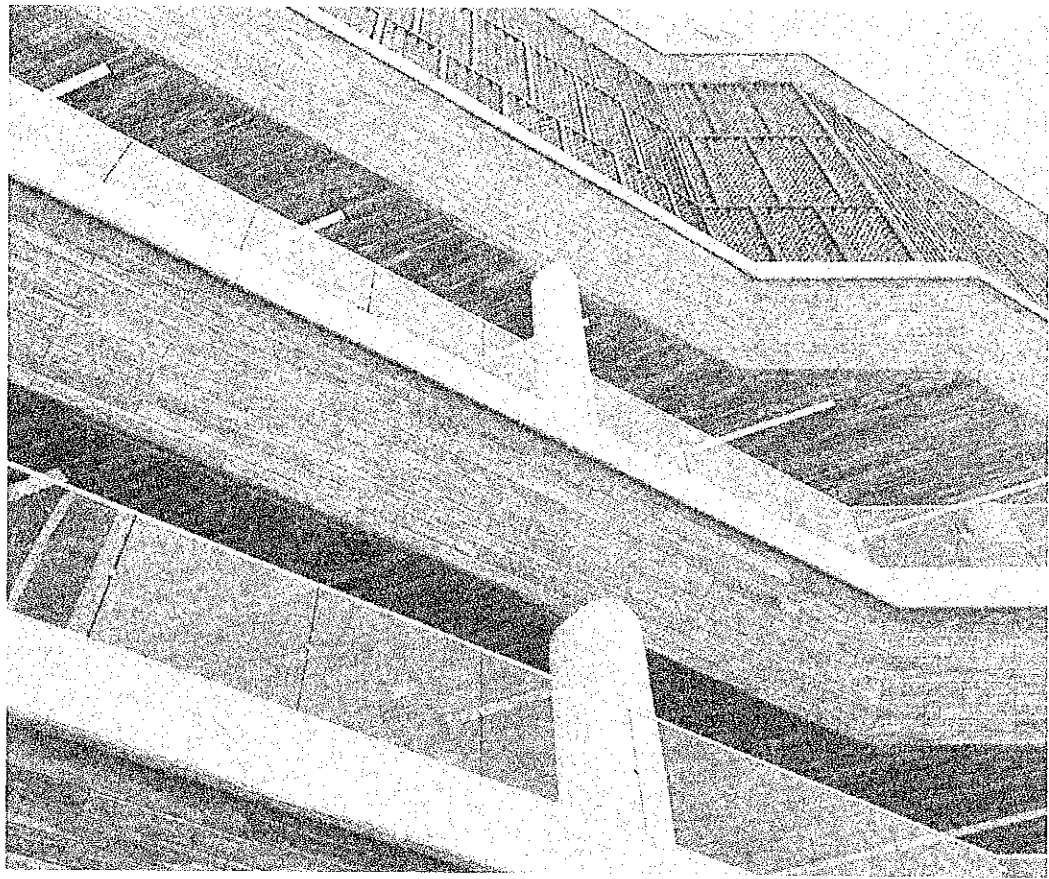

TIPO	UNIDAD	VALOR UNITARIO \$/UNIDAD
ADOQUÍN	M2	\$ 396.00
AIRE ACONDICIONADO EVAPORATIVO	PZA.	\$ 5,828.00
ALBERCA COMERCIAL	M2	\$ 3,869.00
ALBERCA HABITACIONAL	M2	\$ 2,494.00
ALJIBE	PZA.	\$ 2,860.00
ASFALTO	M2	\$ 303.00
BARANDAL/REJA/PORTÓN METALICO (TABLERO DE LAMINA)	M2	\$ 1,107.00
BARDA DE PIEDRA (ANCHO .20MT HASTA 1MT) ALTURA HASTA 3MTS	M2	\$ 810.00
BARDA RODAPIÉ 0.2MTS HASTA 1.5MT DE ALTURA	M2	\$ 570.00
BARDAS DE CONCRETO DE 1.5MTS HASTA 3MTS DE ALTURA	M2	\$ 536.00
BARDAS DE LADRILLO/BLOCK HASTA 3MTS DE ALTURA	M2	\$ 664.00
BASCULAS COMERCIAL	PZA.	\$ 598,000.00
BOMBA DESPACHADORA DE GASOLINA/DISEL CON INFRAESTRUCTURA	PZA.	\$ 80,000.00
BOVEDAS DE SEGURIDAD PARA BANCOS	PZA.	\$ 121,212.00
CABALLERIZAS	M2	\$ 1,795.00
CABINA DE PINTURA	M2	\$ 6,480.00
CALDERAS COMERCIAL	PZA.	\$ 208,000.00
CALEFACCIÓN COMERCIAL	PZA.	\$ 243,980.00
CARPA LONA AHULADA CON ESTRUCTURA METÁLICA	M2	\$ 664.00
CERCO POSTE CONCRETO/ METÁLICO	ML	\$ 128.00
CERCO POSTE MADERA	ML	\$ 105.00
CHILLER(SISTEMA DE ENFRIAMIENTO)	PZA.	\$ 294,196.00
CHIMENEA	PZA.	\$ 16,049.00
CIRCUITO CERRADO(POR CÁMARA)	PZA.	\$ 6,270.00
CISTERNA COMERCIAL	PZA.	\$ 3,147.00
CISTERNA HABITACIONAL	PZA.	\$ 1,387.00
CISTERNA INDUSTRIAL	PZA.	\$ 150,000.00
COCINA INDUSTRIAL	ML	\$ 4,079.00
COCINA INTEGRAL	ML	\$ 2,494.00
CONTENEDOR DE BASURA INDUSTRIAL	PZA.	\$ 17,104.00
CORRALES PARA GANADO	M2	\$ 128.00
CORTINA METÁLICA	ML	\$ 1,667.00
CREMATORIO - HORNO CREMATORIO PARA PERSONAS	PZA.	\$ 165,501.00
CUADRO RECOLECTOR DE BASURA (CONTENEDOR DE BASURA)	M2	\$ 6,480.00
CUARTO DE SECADO	M2	\$ 6,480.00

MUNICIPIO DE CHIHUAHUA
TABLA DE VALORES PARA EL EJERCICIO FISCAL 2023
VALORES UNITARIOS PARA INSTALACIONES ESPECIALES

TIPO	UNIDAD	VALOR UNITARIO \$/UNIDAD
CUARTO DE TRATAMIENTO TÉRMICO	M2	\$ 6,480.00
CUARTOS FRIOS O DE TEMPERATURA CONTROLADA (40% DE INCREMENTO C/2)	M2	\$ 6,480.00
DOMO	M2	\$ 2,657.00
DUCTOS DE AIRE	ML	\$ 373.00
ELEVADOR CONDOMINIOS	PZA.	\$ 1,165,500.00
ELEVADORES	PZA.	\$ 185,454.00
ESCALERA ELÉCTRICA	ML	\$ 267,482.00
ESTACION DE SERVICIO (GASOLINERA)	M2	\$ 4,825.00
ESTACION DE SERVICIO (AUTOLAVADO)	M2	\$ 2,413.00
ESTACION DE SERVICIO (GASERAS)	M2	\$ 3,625.00
FUENTE PARA JARDÍN	PZA.	\$ 12,480.00
FUENTE TIPO CORTINA	PZA.	\$ 20,058.00
GALLINERO	M2	\$ 128.00
GENERADORES ELÉCTRICOS	PZA.	\$ 318,240.00
GRADAS DE CONCRETO	ML	\$ 1,818.00
GRADAS DE MADERA	ML	\$ 1,632.00
GRADAS METÁLICAS	ML	\$ 2,331.00
GUARNICIONES	ML	\$ 175.00
HIDRONEUMÁTICO	PZA.	\$ 6,920.00
HORNO CREMATORIO PARA MASCOTAS	PZA.	\$ 192,848.00
INVERNADEROS	ML	\$ 1,387.00
JACUZZI	PZA.	\$ 13,986.00
MALLA CICLÓNICA	ML	\$ 583.00
MALLA SOMBRA	M2	\$ 828.00
MINISPLIT	PZA.	\$ 15,000.00
MONTACARGA	PZA.	\$ 48,670.00
MUROS DE CONTENCIÓN DE CONCRETO ARMADO HABITACIONAL	M2	\$ 559.00
NAVE VIAJERA (GRUA VIAJERA)	PZA.	\$ 163,636.00
PASTO ARTIFICIAL DEPORTIVO	M2	\$ 186.00
PASTO ARTIFICIAL RESIDENCIAL	M2	\$ 280.00
PÉRGOLAS	M2	\$ 2,564.00
PILA	M2	\$ 874.00
ENCEMENTADOS - PLANCHA DE CONCRETO HIDRÁULICO HASTA 10CM DE ESPESOR	M2	\$ 198.00
PLANCHA DE CONCRETO HIDRÁULICO DE 10CM HASTA 15CM DE ESPESOR	M2	\$ 303.00


MUNICIPIO DE CHIHUAHUA
TABLA DE VALORES PARA EL EJERCICIO FISCAL 2023
VALORES UNITARIOS PARA INSTALACIONES ESPECIALES

TIPO	UNIDAD	VALOR UNITARIO \$/UNIDAD
PLANCHA DE CONCRETO HIDRÁULICO DE 21CM HASTA 40CM DE ESPESOR	M2	\$ 851.00
PLANCHA DE CONCRETO HIDRÁULICO DE 41 CM HASTA 60CM DE ESPESOR	M2	\$ 1,282.00
PLANCHA DE CONCRETO HIDRÁULICO DE 61 CM HASTA 80CM DE ESPESOR	M2	\$ 1,713.00
PLANCHA DE CONCRETO HIDRÁULICO DE 81 CM HASTA 100CM DE ESPESOR	M2	\$ 2,133.00
PLANCHA DE CONCRETO HIDRÁULICO HASTA 20CM DE ESPESOR	M2	\$ 431.00
PLANTA DE ENERGÍA	PZA.	\$ 213,986.00
PÓRTICO FACHALETA COMERCIAL	M2	\$ 5,350.00
PORTÓN ELÉCTRICO	ML	\$ 3,473.00
POZOS	PZA.	\$ 153,356.00
PRESONES	M2	\$ 710.00
RAMPAS	M2	\$ 490.00
SILO CONCRETO	M3	\$ 6,270.00
SILO METÁLICO	M3	\$ 3,124.00
SISTEMA CONTRA INCENDIO COMERCIAL	PZA.	\$ 26,000.00
SISTEMA CONTRA INCENDIO EN NAVES INDUSTRIALES	PZA.	\$ 80,268.00
SUBESTACIÓN ELÉCTRICA INDUSTRIAL	PZA.	\$ 485,000.00
SUBESTACION ELÉCTRICA COMERCIAL	PZA.	\$ 99,068.00
SUBESTACION ELÉCTRICA HABITACIONAL	PZA.	\$ 13,986.00
TANQUE ESTACIONARIO	LT.	\$ 24.00
TANQUES ACERO AL CARBON HASTA 100,000LT.	LT	\$ 12.00
TEJABAN MUY BUENO	M2	\$ 2,480.00
TEJABAN BUENO	M2	\$ 1,950.00
TEJABAN MEDIO	M2	\$ 1,240.00
TEJABAN ECONOMICO	M2	\$ 500.00
TINACO HABITACIONAL	PZA.	\$ 2,331.00
TRANSFORMADOR COMERCIAL CHICO	PZA.	\$ 20,000.00
UNIDADES ENFRIADORAS	PZA.	\$ 370,909.00






2023




Valores Unitarios de Anuncios



MUNICIPIO DE CHIHUAHUA
TABLA DE VALORES PARA EL EJERCICIO FISCAL 2023
CLASIFICACIÓN DE ESTRUCTURAS PARA COLOCACIÓN DE ANUNCIOS PUBLICITARIOS
VALORES UNITARIOS DE LAS ESTRUCTURAS PARA ANUNCIOS PUBLICITARIOS

CARACTERÍSTICAS	DIÁMETRO DEL MÁSTIL(m)	ALTURA (m)	ÁREA DE LA PANTALLA (m2)	VALOR FISICO \$ UNIDAD M ²
	NO APLICA	HASTA 5	HASTA 25	\$ 86,960.00
	NO APLICA	HASTA 8	HASTA 50	\$ 130,440.00
	NO APLICA	NO APLICA	HASTA 100	\$ 141,310.00




MUNICIPIO DE CHIHUAHUA
TABLA DE VALORES PARA EL EJERCICIO FISCAL 2023
CLASIFICACIÓN DE ESTRUCTURAS PARA COLOCACIÓN DE ANUNCIOS PUBLICITARIOS
VALORES UNITARIOS DE LAS ESTRUCTURAS PARA ANUNCIOS PUBLICITARIOS

CARACTERÍSTICAS	DIÁMETRO DEL MÁSTIL(m)	ALTURA (m)	ÁREA DE LA PANTALLA (m2)	VALOR FISICO \$ UNIDAD M ²
	HASTA 0,41m	HASTA 8	HASTA 50	\$ 163,050.00
	0,41	HASTA 5	HASTA 15	\$ 163,050.00
	HASTA 0,46	HASTA 9	HASTA 64	\$ 195,660.00




MUNICIPIO DE CHIHUAHUA

TABLA DE VALORES PARA EL EJERCICIO FISCAL 2023



CLASIFICACIÓN DE ESTRUCTURAS PARA COLOCACIÓN DE ANUNCIOS PUBLICITARIOS
VALORES UNITARIOS DE LAS ESTRUCTURAS PARA ANUNCIOS PUBLICITARIOS

CARACTERÍSTICAS	DIÁMETRO DEL MÁSTIL(m)	ALTURA (m)	ÁREA DE LA PANTALLA (m2)	VALOR FISICO \$ UNIDAD M ²
	HASTA 0.51	HASTA 12	HASTA 81	\$ 239,140.00
	HASTA 0.61m	HASTA 15	HASTA 100	\$ 271,750.00
	NO APLICA	HASTA 10	NO APLICA	\$ 271,750.00



MUNICIPIO DE CHIHUAHUA
TABLA DE VALORES PARA EL EJERCICIO FISCAL 2023
CLASIFICACIÓN DE ESTRUCTURAS PARA COLOCACIÓN DE ANUNCIOS PUBLICITARIOS
VALORES UNITARIOS DE LAS ESTRUCTURAS PARA ANUNCIOS PUBLICITARIOS

CARACTERÍSTICAS	DIÁMETRO DEL MÁSTIL(m)	ALTURA (m)	ÁREA DE LA PANTALLA (m2)	VALOR FISICO \$ UNIDAD M ²
	NO APLICA	HASTA 12	NO APLICA	\$ 304,360.00
	NO APLICA	HASTA 15	NO APLICA	\$ 326,100.00
	HASTA 0.76	HASTA 18	HASTA 120	\$ 369,580.00

MUNICIPIO DE CHIHUAHUA
 TABLA DE VALORES PARA EL EJERCICIO FISCAL 2023
 CLASIFICACIÓN DE ESTRUCTURAS PARA COLOCACIÓN DE ANUNCIOS PUBLICITARIOS
 VALORES UNITARIOS DE LAS ESTRUCTURAS PARA ANUNCIOS PUBLICITARIOS


CARACTERÍSTICAS	DIÁMETRO DEL MÁSTIL(m)	ALTURA (m)	ÁREA DE LA PANTALLA (m2)	VALOR FISICO \$ UNIDAD M ²
	HASTA 0.91	HASTA 18	HASTA 144	\$ 407,625.00
	NO APLICA	MAYOR A 20()	HASTA 50	\$ 434,800.00

LAS IMÁGENES SON ILUSTRATIVAS MAS NO VINCULANTES






2023

Valores Unitarios de Antenas





MUNICIPIO DE CHIHUAHUA
TABLA DE VALORES PARA EL EJERCICIO FISCAL 2023
VALORES UNITARIOS PARA ESTRUCTURAS DE ANTENAS DE COMUNICACIÓN

IMAGEN DE ESTRUCTURAS PARA ANTENAS DE COMUNICACIÓN	ALTURA (m)	DESCRIPCIÓN DE LA ESTRUCTURA	VALOR FISICO \$ UNIDAD M ²
	HASTA 30	<p>LIGERAS ARRIOSTRADAS O ATRANTADAS A BASE DE CABLES O VARILLAS. USUALMENTE SE INSTALAN EN CONSTRUCCIONES YA EXISTENTES, LO CUAL INDICA QUE NO TRANSMITE UNA CARGA MUY GRANDE, O BIEN, SE INSTALAN SOBRE EL SUELO. LA BASE DE LA ESTRUCTURA TRANSMITE ESFUERZOS DE COMPRESIÓN Y LOS ARRIOSTRES O TIRANTES TRANSMITEN ESFUERZOS DE TENSIÓN.</p>	\$ 271,750.00
	HASTA 30	<p>ESBELTAS Y ESTÉTICAS QUE ARMONIZAN CON EL ENTORNO URBANO. SE UBICAN SOBRE EL SUELO. OCUPAN POCO ESPACIO. USUALMENTE SE PINTAN O RECUBREN POR RAZONES ESTÉTICAS. SE AUTOSOPORTAN EN BASE A UNA BUENA CIMENTACIÓN.</p>	\$ 380,450.00
	HASTA 30	<p>AUTOSOPORTADAS A BASE DE CIMENTACIÓN Y EL PROPIO DISEÑO DEL ELEMENTO. ESTRUCTURAS QUE SUELEN ESTAR COMPUESTAS POR PERFILES O ÁNGULOS DE ACERO UNIDOS POR TORNILLOS, PERNOS, REMACHES O SOLDADURA. LA ALTURA ES VARIABLE Y ESTA EN FUNCIÓN DEL SUMINISTRO DEL BUEN FUNCIONAMIENTO REQUERIDO. SE INSTALAN EN TERRENOS URBANOS, SUBURBANOS Y/O RÚSTICOS.</p>	\$ 489,150.00

OTRAS CON CARACTERÍSTICAS ATÍPICAS


SUJETO A VALUACIÓN POR PRECIOS UNITARIOS

LAS IMÁGENES SON ILUSTRATIVAS MAS NO VINCULANTES



2023

Mapas



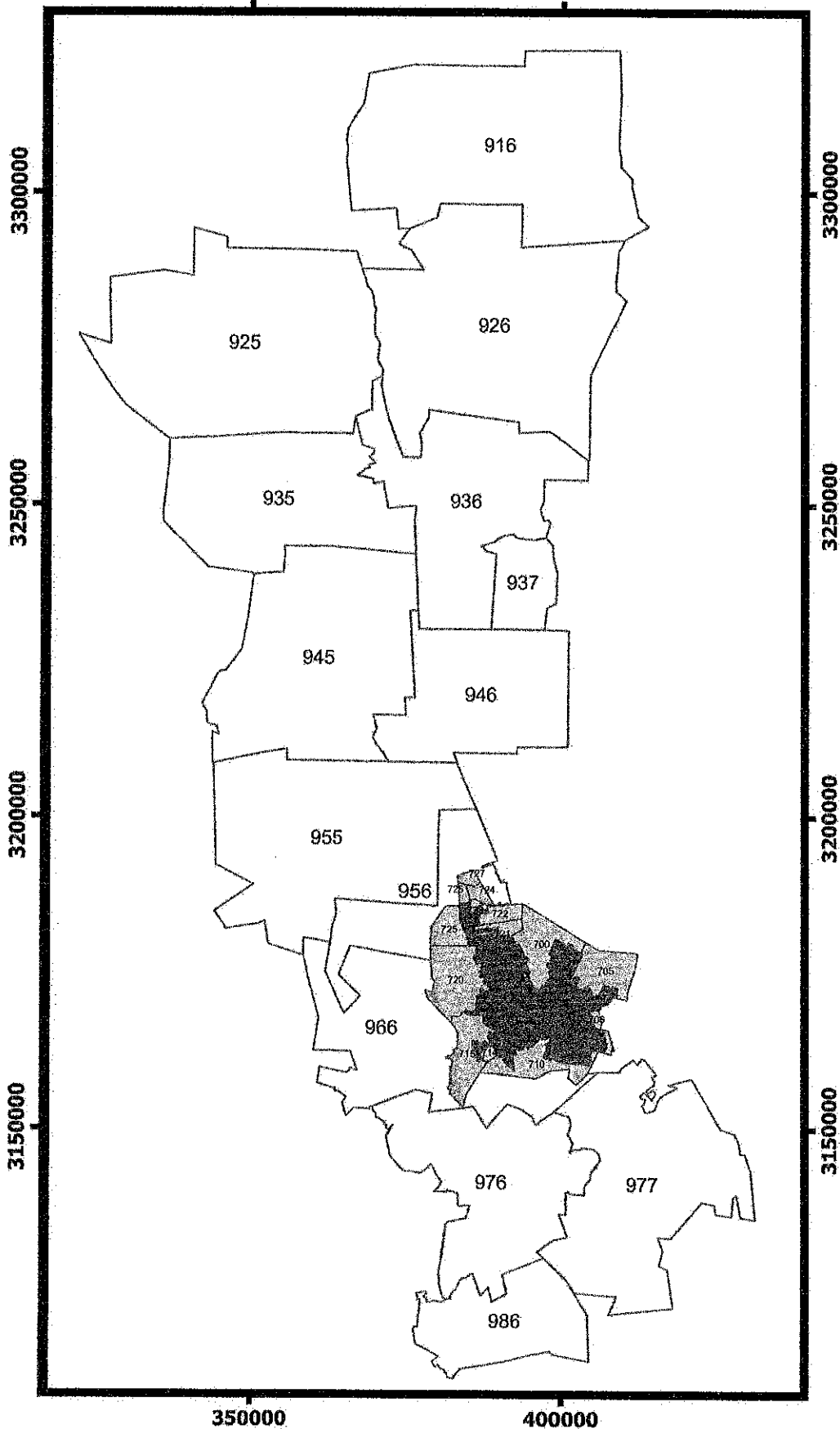


SECTORES CATASTRALES






350000

400000



LEYENDA

-  Sectores Rústicos
-  Sectores Suburbanos
-  Sectores Urbanos

Nota: Los datos representados en el presente mapa son en base a capas cartográficas actuales. En caso de encontrar alguna inconsistencia favor de reportarla a la Subdirección de Catastro.

0 25 50 km



Escala 1:900,000

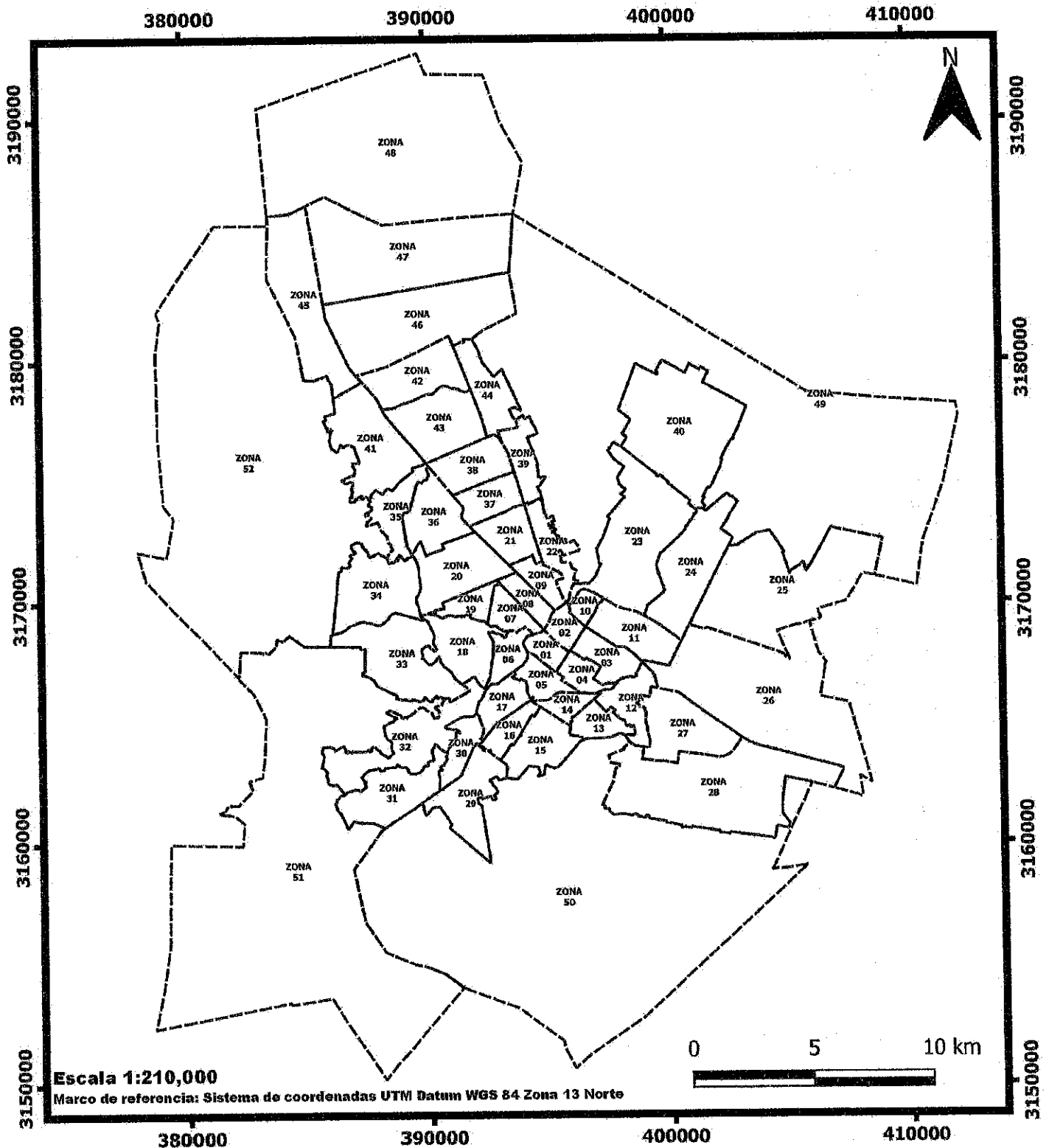
Marco de referencia: Sistema de coordenadas
UTM Datum WGS 84 Zona 13 Norte



ZONAS CATASTRALES





Chihuahua
capital de trabajo
y resultados



Nota: Los datos representados en el presente mapa son en base a capas cartográficas actuales. En caso de encontrar alguna inconsistencia favor de reportarla a la Subdirección de Catastro.

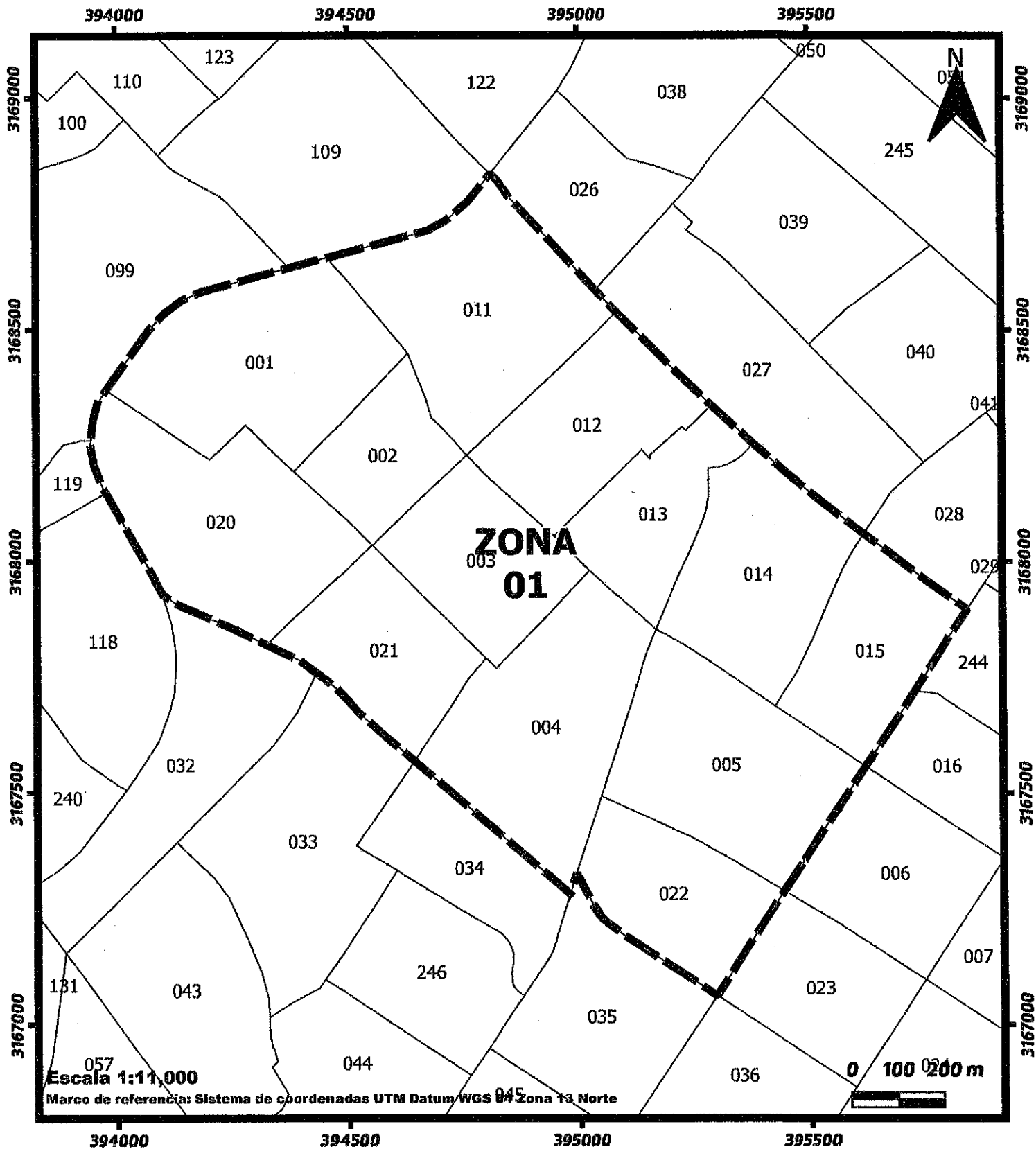
LEYENDA

-  Sector catastral
-  Zona catastral

ZONAS CATASTRALES

No.	NOMBRE DE LA ZONA CATASTRAL
01	ZONA CENTRO
02	ZONA ANGEL
03	ZONA BARRIO DE LONDRES
04	ZONA SANTA ROSA
05	ZONA SANTA RITA
06	ZONA PALOMAR
07	ZONA SAN FELIPE
08	ZONA DEPORTIVA
09	ZONA INDUSTRIAL
10	ZONA ARQUITECTOS
11	ZONA CERRO CORONEL
12	ZONA MARMOL
13	ZONA SAN JORGE
14	ZONA DALE
15	ZONA GUSTAVO DIAZ ORDAZ
16	ZONA LOS PINOS
17	ZONA CAMPESINA
18	ZONA CAMPESTRE
19	ZONA LAS AMERICAS
20	ZONA LAS GRANJAS
21	ZONA INDUSTRIAL NOMBRE DE DIOS
22	ZONA JUNTA DE LOS RIOS
23	ZONA EL LEON
24	ZONA CONCORDIA
25	ZONA ORIENTE
26	ZONA AVALOS
27	ZONA VILLA JUAREZ
28	ZONA CERRO GRANDE
29	ZONA ZOOTECNIA
30	ZONA ESPERANZA
31	ZONA LABOR DE TERRAZAS
32	ZONA EL ENCINO
33	ZONA NUEVO CHIHUAHUA
34	ZONA SAN FRANCISCO
35	ZONA RINCONADAS
36	ZONA INFONAVIT NACIONAL
37	ZONA FRANCISCO VILLA
38	ZONA REVOLUCION
39	ZONA GRUTAS DE NOMBRE DIOS
40	ZONA VALLE DE CHIHUAHUA
41	ZONA UNIVERSITARIA
42	ZONA 20 ANIVERSARIO
43	ZONA COMPLEJO INDUSTRIAL CHIHUAHUA
44	ZONA QUINTAS CAROLINA
45	ZONA CEDIS
46	ZONA INDUSTRIAL SUPRA
47	ZONA RIBERAS
48	ZONA SACRAMENTO
49	ZONA TABALAOPA
50	ZONA CARRIZALILLO
51	ZONA EL FRESNO
52	ZONA LABOR DE DOLORES

ZONA CATASTRAL 01



Nota: Los datos representados en el presente mapa son en base a capas cartográficas actuales. En caso de encontrar alguna inconsistencia favor de reportarla a la Subdirección de Catastro.



LEYENDA	
	Sector catastral
	Zona catastral

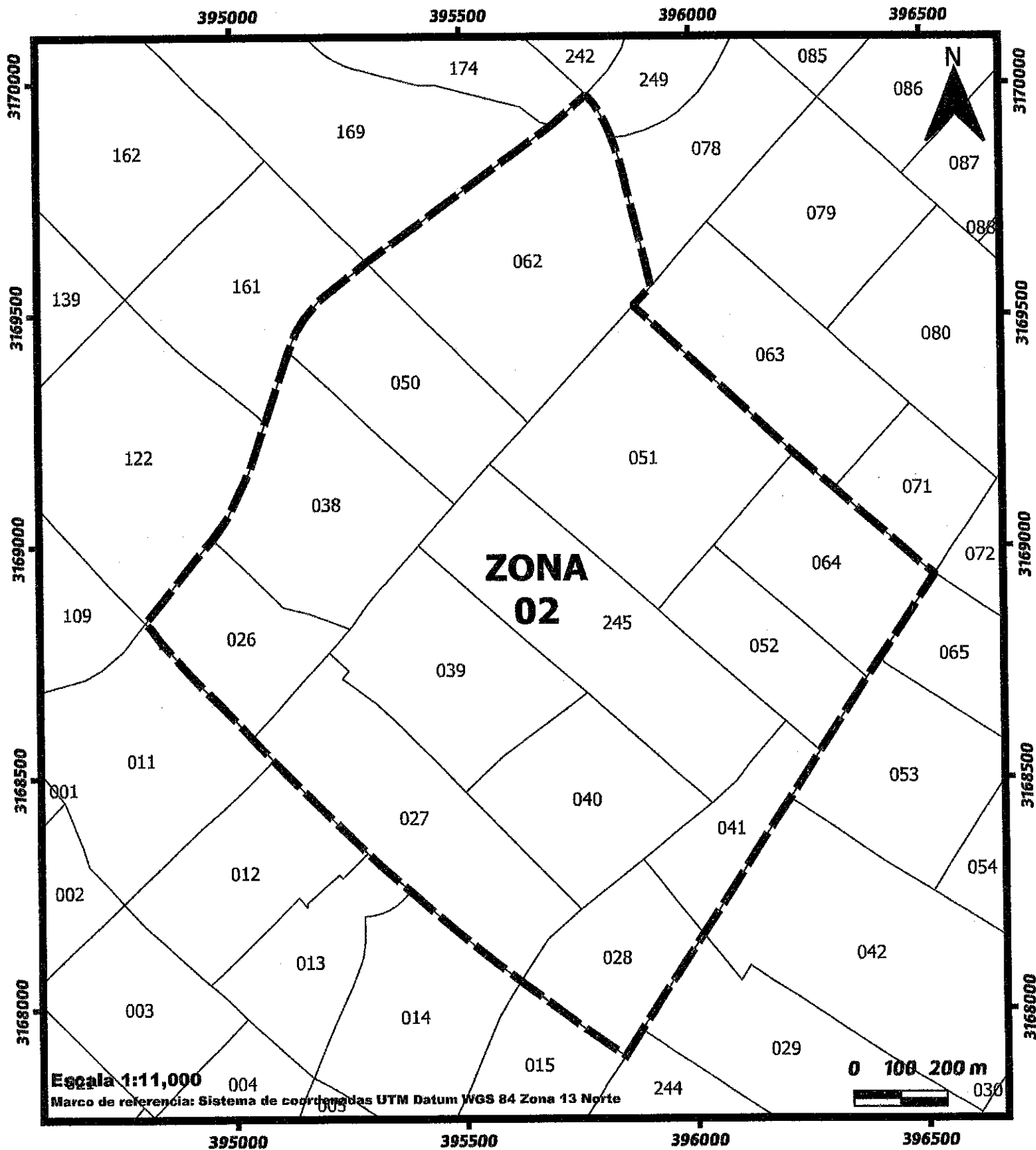
SECTORES QUE SE ENCUENTRAN DENTRO DE LA ZONA CATASTRAL

No.	SECTOR	No.	SECTOR	No.	SECTOR	No.	SECTOR
1	001	13	022	25	-	37	-
2	002	14	-	26	-	38	-
3	003	15	-	27	-	39	-
4	004	16	-	28	-	40	-
5	005	17	-	29	-	41	-
6	011	18	-	30	-	42	-
7	012	19	-	31	-	43	-
8	013	20	-	32	-	44	-
9	014	21	-	33	-	45	-
10	015	22	-	34	-	46	-
11	020	23	-	35	-	47	-
12	021	24	-	36	-	48	-

ASENTAMIENTOS HUMANOS QUE SE ENCUENTRAN DENTRO DE LA ZONA CATASTRAL

No.	NOMBRE	No.	NOMBRE
1	CENTRO	35	-
2	CORPORACION MEDICA DEL CENTRO (COMECE)	36	-
3	MERCADO NIÑOS HEROES	37	-
4	MERCADO POPULAR CENTRO	38	-
5	MERCADO POPULAR CHIHUAHUA	39	-
6	MERCADO POPULAR PLAZA CENTRO	40	-
7	-	41	-
8	-	42	-
9	-	43	-
10	-	44	-
11	-	45	-
12	-	46	-
13	-	47	-
14	-	48	-
15	-	49	-
16	-	50	-
17	-	51	-
18	-	52	-
19	-	53	-
20	-	54	-
21	-	55	-
22	-	56	-
23	-	57	-
24	-	58	-
25	-	59	-
26	-	60	-
27	-	61	-
28	-	62	-
29	-	63	-
30	-	64	-
31	-	65	-
32	-	66	-
33	-	67	-
34	-	68	-

ZONA CATASTRAL 02



Escala 1:11,000

Marco de referencia: Sistema de coordenadas UTM Datum WGS 84 Zona 13 Norte



Nota: Los datos representados en el presente mapa son en base a capas cartográficas actuales. En caso de encontrar alguna inconsistencia favor de reportarla a la Subdirección de Catastro.

LEYENDA

- Sector catastral
- Zona catastral

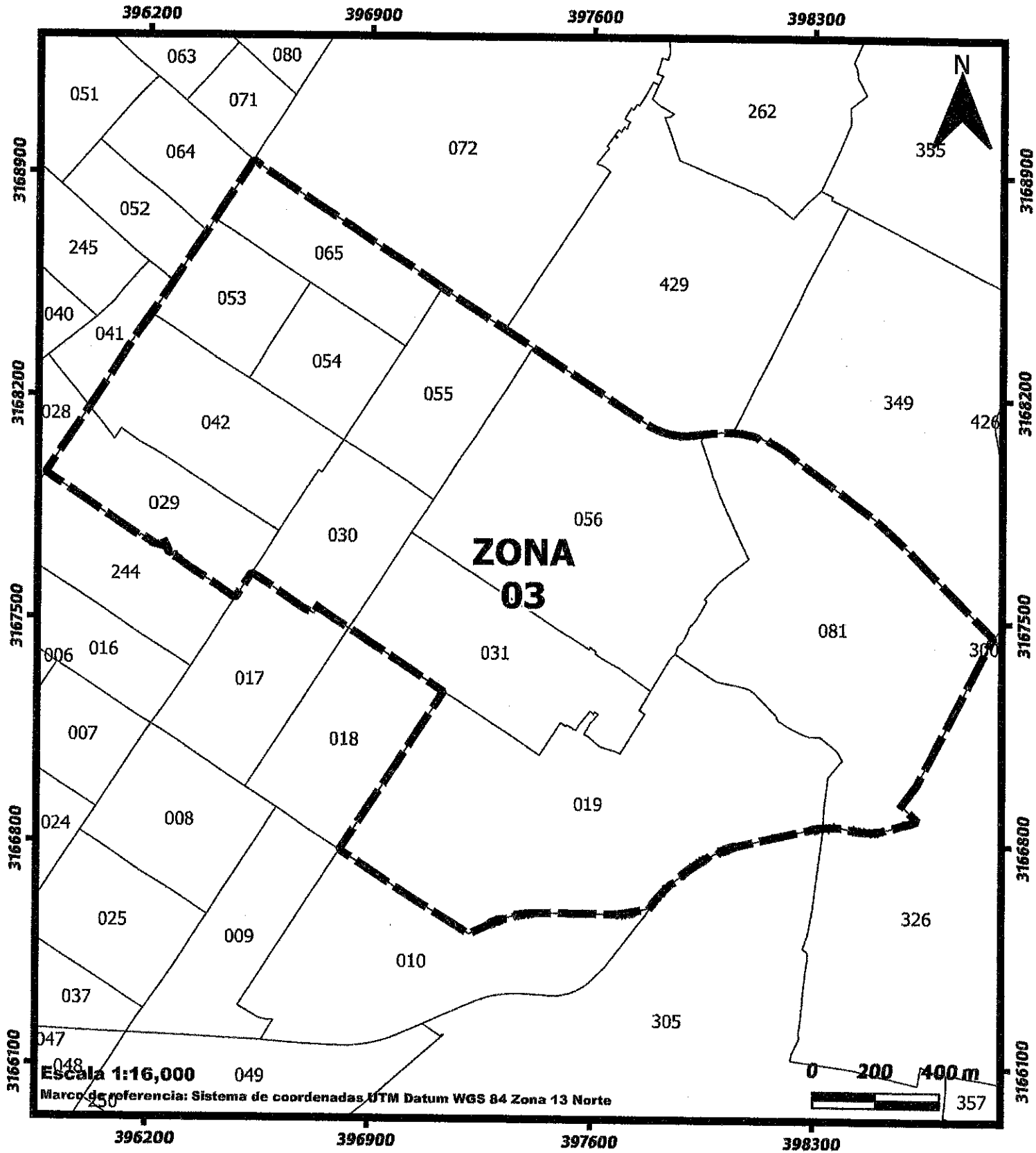
SECTORES QUE SE ENCUENTRAN DENTRO DE LA ZONA CATASTRAL

No.	SECTOR	No.	SECTOR	No.	SECTOR	No.	SECTOR
1	026	13	245	25	-	37	-
2	027	14	-	26	-	38	-
3	028	15	-	27	-	39	-
4	038	16	-	28	-	40	-
5	039	17	-	29	-	41	-
6	040	18	-	30	-	42	-
7	041	19	-	31	-	43	-
8	050	20	-	32	-	44	-
9	051	21	-	33	-	45	-
10	052	22	-	34	-	46	-
11	062	23	-	35	-	47	-
12	064	24	-	36	-	48	-

ASENTAMIENTOS HUMANOS QUE SE ENCUENTRAN DENTRO DE LA ZONA CATASTRAL

No.	NOMBRE	No.	NOMBRE
1	CENTRO	35	-
2	CHE GUEVARA	36	-
3	OBRERA	37	-
4	PLAZA LIBERTAD	38	-
5	PLAZA VICTORIA -FRACTO-	39	-
6	POPULAR	40	-
7	-	41	-
8	-	42	-
9	-	43	-
10	-	44	-
11	-	45	-
12	-	46	-
13	-	47	-
14	-	48	-
15	-	49	-
16	-	50	-
17	-	51	-
18	-	52	-
19	-	53	-
20	-	54	-
21	-	55	-
22	-	56	-
23	-	57	-
24	-	58	-
25	-	59	-
26	-	60	-
27	-	61	-
28	-	62	-
29	-	63	-
30	-	64	-
31	-	65	-
32	-	66	-
33	-	67	-
34	-	68	-

ZONA CATASTRAL 03



Nota: Los datos representados en el presente mapa son en base a capas cartográficas actuales. En caso de encontrar alguna inconsistencia favor de reportarla a la Subdirección de Catastro.



LEYENDA	
	Sector catastral
	Zona catastral

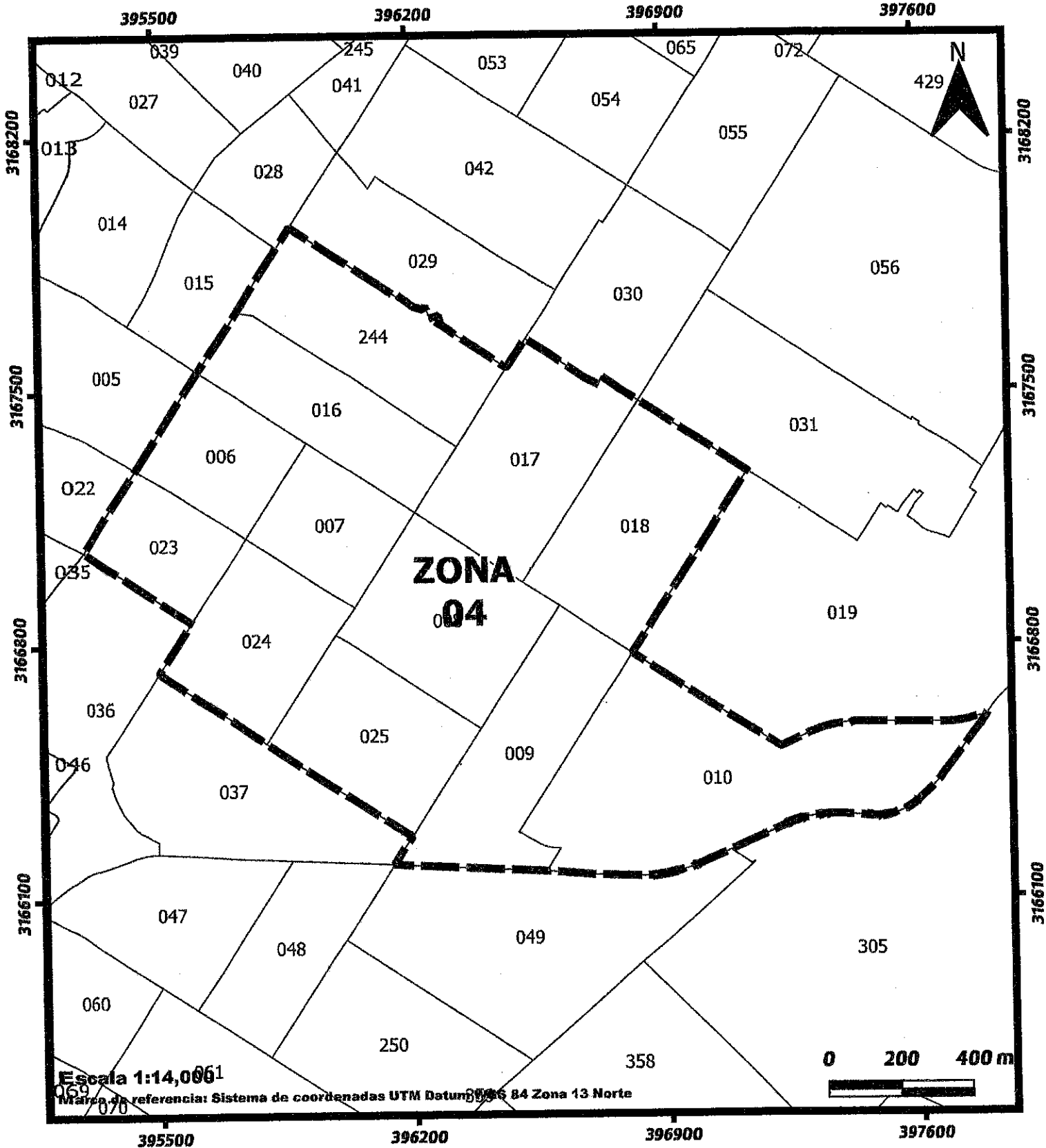
SECTORES QUE SE ENCUENTRAN DENTRO DE LA ZONA CATASTRAL

No.	SECTOR	No.	SECTOR	No.	SECTOR	No.	SECTOR
1	019	13	-	25	-	37	-
2	029	14	-	26	-	38	-
3	030	15	-	27	-	39	-
4	031	16	-	28	-	40	-
5	042	17	-	29	-	41	-
6	053	18	-	30	-	42	-
7	054	19	-	31	-	43	-
8	055	20	-	32	-	44	-
9	056	21	-	33	-	45	-
10	065	22	-	34	-	46	-
11	081	23	-	35	-	47	-
12	-	24	-	36	-	48	-

ASENTAMIENTOS HUMANOS QUE SE ENCUENTRAN DENTRO DE LA ZONA CATASTRAL

No.	NOMBRE	No.	NOMBRE
1	BARRIO DE LONDRES	35	-
2	EL MARMOL	36	-
3	LA JOYA	37	-
4	LA MINITA	38	-
5	LEALTAD II	39	-
6	MADERA 65	40	-
7	OBRERA	41	-
8	PUERTA DEL SOL	42	-
9	RACHALI -FRACTO-	43	-
10	SAN FERNANDO	44	-
11	SAN RAFAEL	45	-
12	SANTA ROSA	46	-
13	TORIBIO ORTEGA	47	-
14	-	48	-
15	-	49	-
16	-	50	-
17	-	51	-
18	-	52	-
19	-	53	-
20	-	54	-
21	-	55	-
22	-	56	-
23	-	57	-
24	-	58	-
25	-	59	-
26	-	60	-
27	-	61	-
28	-	62	-
29	-	63	-
30	-	64	-
31	-	65	-
32	-	66	-
33	-	67	-
34	-	68	-

ZONA CATASTRAL 04



Nota: Los datos representados en el presente mapa son en base a capas cartográficas actuales. En caso de encontrar alguna inconsistencia favor de reportarla a la Subdirección de Catastro.



LEYENDA

- Sector catastral
- Zona catastral

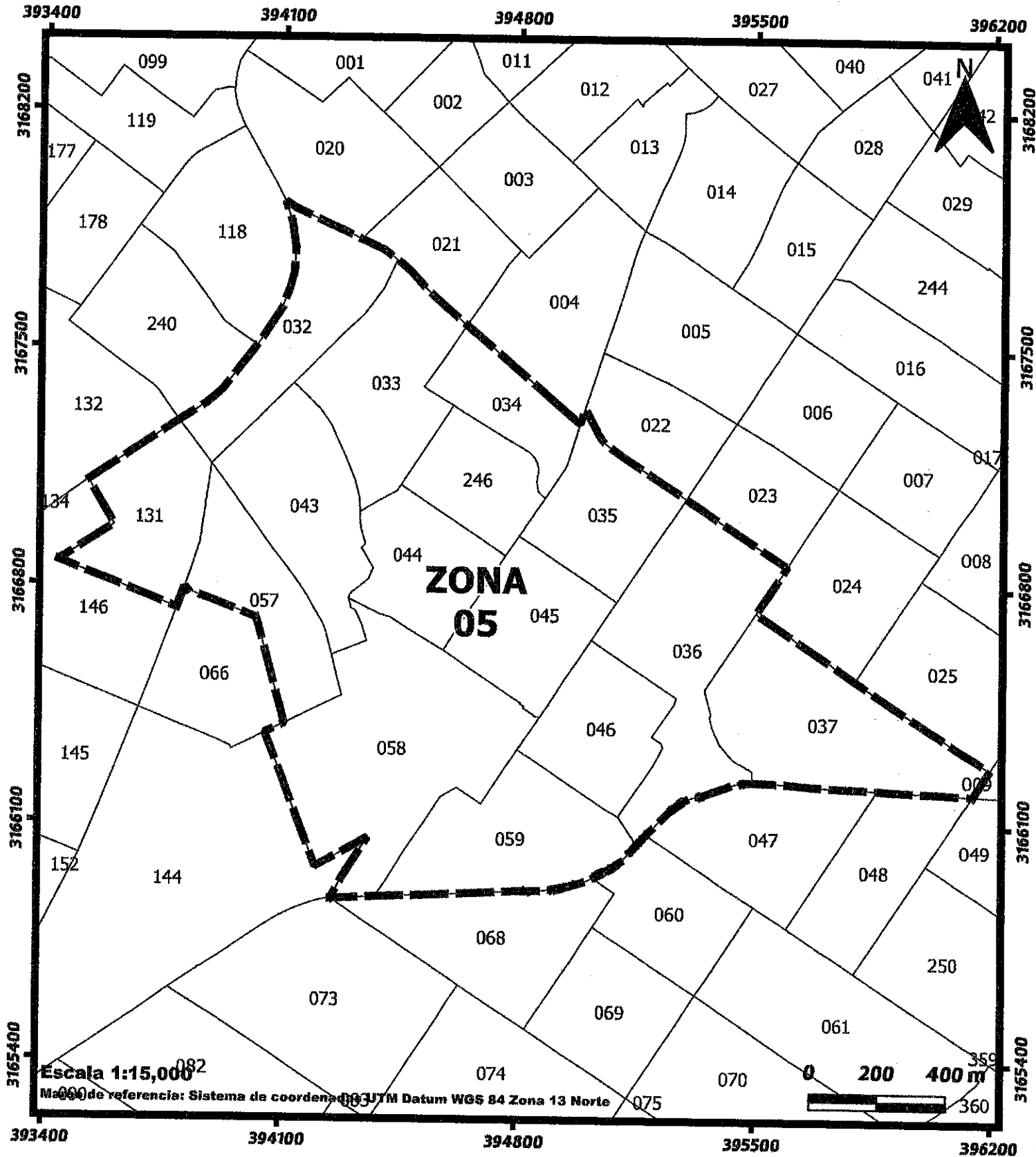
SECTORES QUE SE ENCUENTRAN DENTRO DE LA ZONA CATASTRAL

No.	SECTOR	No.	SECTOR	No.	SECTOR	No.	SECTOR
1	006	13	-	25	-	37	-
2	007	14	-	26	-	38	-
3	008	15	-	27	-	39	-
4	009	16	-	28	-	40	-
5	010	17	-	29	-	41	-
6	016	18	-	30	-	42	-
7	017	19	-	31	-	43	-
8	018	20	-	32	-	44	-
9	023	21	-	33	-	45	-
10	024	22	-	34	-	46	-
11	025	23	-	35	-	47	-
12	244	24	-	36	-	48	-

ASENTAMIENTOS HUMANOS QUE SE ENCUENTRAN DENTRO DE LA ZONA CATASTRAL

No.	NOMBRE	No.	NOMBRE
1	BELLAVISTA	35	-
2	OBRERA	36	-
3	SAN FERNANDO	37	-
4	SAN RAFAEL	38	-
5	SANTA ROSA	39	-
6	-	40	-
7	-	41	-
8	-	42	-
9	-	43	-
10	-	44	-
11	-	45	-
12	-	46	-
13	-	47	-
14	-	48	-
15	-	49	-
16	-	50	-
17	-	51	-
18	-	52	-
19	-	53	-
20	-	54	-
21	-	55	-
22	-	56	-
23	-	57	-
24	-	58	-
25	-	59	-
26	-	60	-
27	-	61	-
28	-	62	-
29	-	63	-
30	-	64	-
31	-	65	-
32	-	66	-
33	-	67	-
34	-	68	-

ZONA CATASTRAL 05



Nota: Los datos representados en el presente mapa son en base a capas cartográficas actuales. En caso de encontrar alguna inconsistencia favor de reportarla a la Subdirección de Catastro.



LEYENDA	
	Sector catastral
	Zona catastral

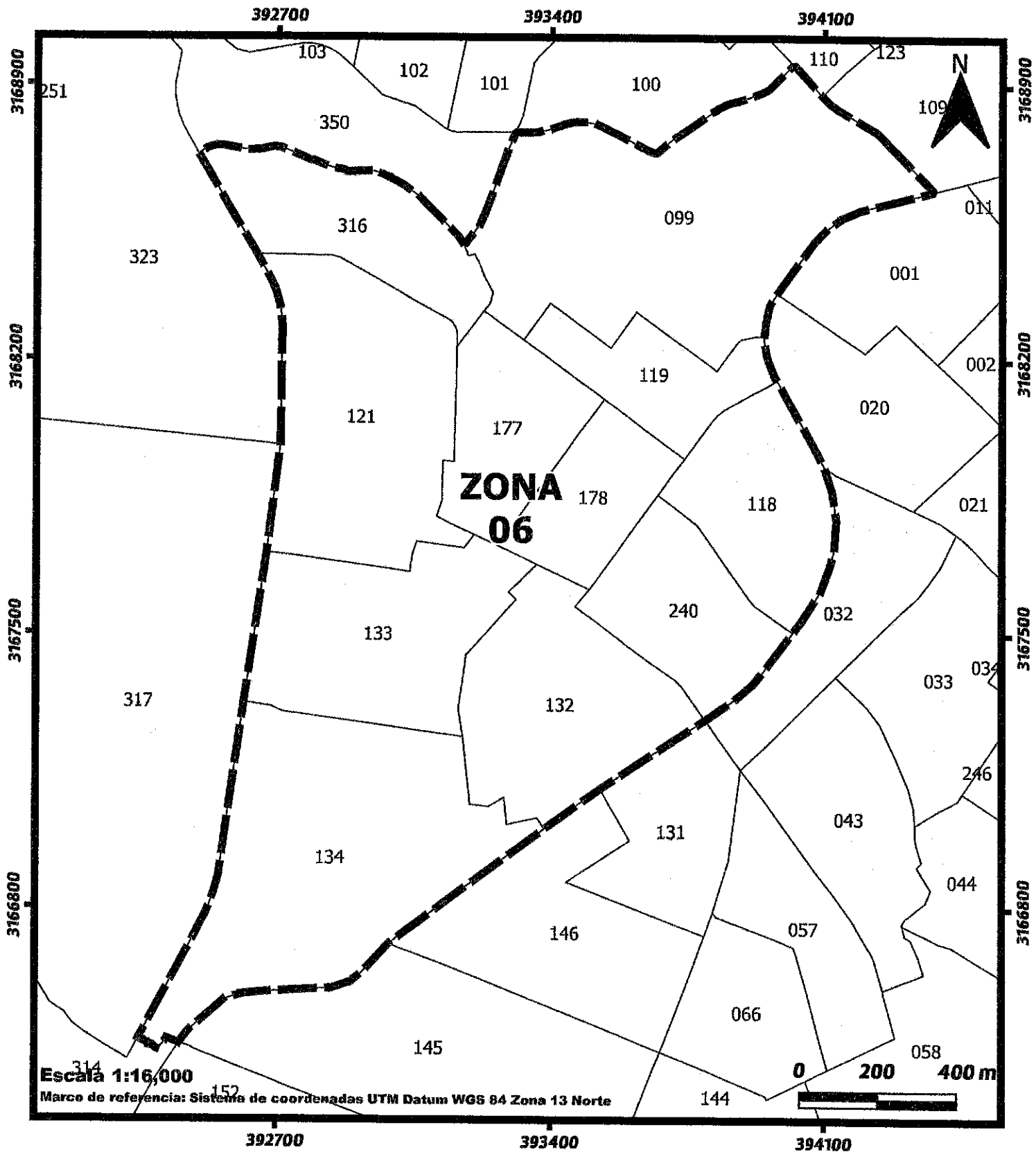
SECTORES QUE SE ENCUENTRAN DENTRO DE LA ZONA CATASTRAL

No.	SECTOR	No.	SECTOR	No.	SECTOR	No.	SECTOR
1	032	13	059	25	-	37	-
2	033	14	131	26	-	38	-
3	034	15	246	27	-	39	-
4	035	16	-	28	-	40	-
5	036	17	-	29	-	41	-
6	037	18	-	30	-	42	-
7	043	19	-	31	-	43	-
8	044	20	-	32	-	44	-
9	045	21	-	33	-	45	-
10	046	22	-	34	-	46	-
11	057	23	-	35	-	47	-
12	058	24	-	36	-	48	-

ASENTAMIENTOS HUMANOS QUE SE ENCUENTRAN DENTRO DE LA ZONA CATASTRAL

No.	NOMBRE	No.	NOMBRE
1	BELLAVISTA	35	-
2	CENTRO	36	-
3	CERRADA 22	37	-
4	CUARTELES	38	-
5	CUAUHTEMOC	39	-
6	HERRADURA PDU	40	-
7	LA HUERTA	41	-
8	LINSS	42	-
9	PACIFICO	43	-
10	PHILADELFA CONDOMINIO	44	-
11	PLAZA GUADALUPE	45	-
12	RUBIO	46	-
13	SANTA RITA	47	-
14	TALAVERA LOFT	48	-
15	TOUCHE	49	-
16	ZARCO	50	-
17	-	51	-
18	-	52	-
19	-	53	-
20	-	54	-
21	-	55	-
22	-	56	-
23	-	57	-
24	-	58	-
25	-	59	-
26	-	60	-
27	-	61	-
28	-	62	-
29	-	63	-
30	-	64	-
31	-	65	-
32	-	66	-
33	-	67	-
34	-	68	-

ZONA CATASTRAL 06



Nota: Los datos representados en el presente mapa son en base a capas cartográficas actuales. En caso de encontrar alguna inconsistencia favor de reportarla a la Subdirección de Catastro.

LEYENDA	
	Sector catastral
	Zona catastral

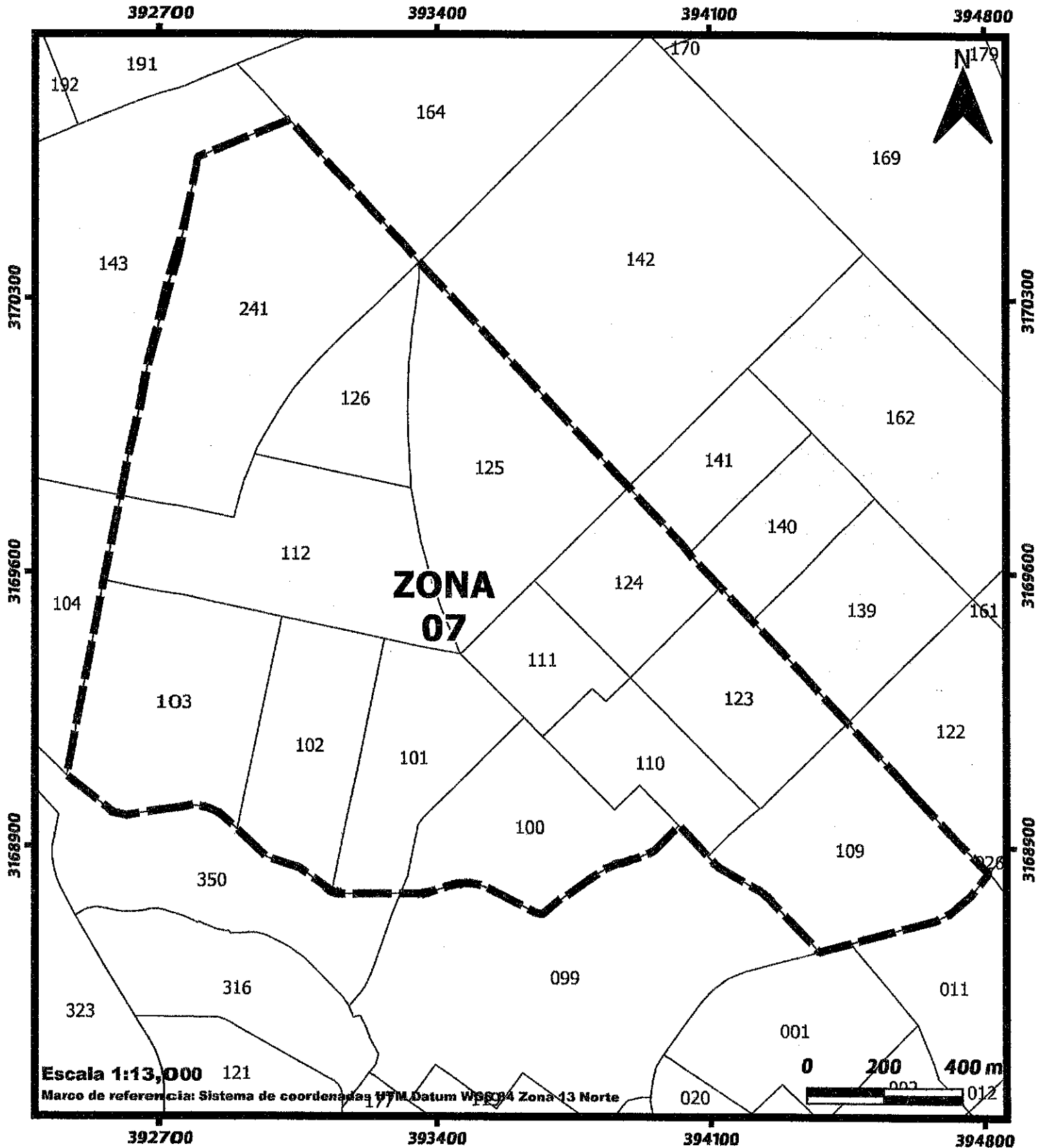
SECTORES QUE SE ENCUENTRAN DENTRO DE LA ZONA CATASTRAL

No.	SECTOR	No.	SECTOR	No.	SECTOR	No.	SECTOR
1	099	13	-	25	-	37	-
2	118	14	-	26	-	38	-
3	119	15	-	27	-	39	-
4	121	16	-	28	-	40	-
5	132	17	-	29	-	41	-
6	133	18	-	30	-	42	-
7	134	19	-	31	-	43	-
8	177	20	-	32	-	44	-
9	178	21	-	33	-	45	-
10	240	22	-	34	-	46	-
11	316	23	-	35	-	47	-
12	-	24	-	36	-	48	-

ASENTAMIENTOS HUMANOS QUE SE ENCUENTRAN DENTRO DE LA ZONA CATASTRAL

No.	NOMBRE	No.	NOMBRE
1	ARQUITOS	35	-
2	CONDominio OCHOA	36	-
3	CONDominios VARSOVIA	37	-
4	DEPARTAMENTOS LOS OLIVOS	38	-
5	EL PALOMAR	39	-
6	FUENTES DEL SANTUARIO	40	-
7	JARDINES DEL SANTUARIO	41	-
8	LA LOMITA	42	-
9	LAS PALMAS	43	-
10	LOMAS DEL SANTUARIO	44	-
11	LOMAS DEL SANTUARIO II	45	-
12	MIRADOR	46	-
13	PABLO GOMEZ	47	-
14	RINCONADA TAURINA -FRACTO-	48	-
15	SAN FELIPE II	49	-
16	SICOMOROS	50	-
17	UNIDAD CHIHUAHUA	51	-
18	VICENTE GUERRERO	52	-
19	VISTA DEL SOL	53	-
20	VISTA HERMOSA	54	-
21	-	55	-
22	-	56	-
23	-	57	-
24	-	58	-
25	-	59	-
26	-	60	-
27	-	61	-
28	-	62	-
29	-	63	-
30	-	64	-
31	-	65	-
32	-	66	-
33	-	67	-
34	-	68	-

ZONA CATASTRAL 07



Nota: Los datos representados en el presente mapa son en base a capas cartográficas actuales. En caso de encontrar alguna inconsistencia favor de reportarla a la Subdirección de Catastro.



LEYENDA

- Sector catastral
- Zona catastral

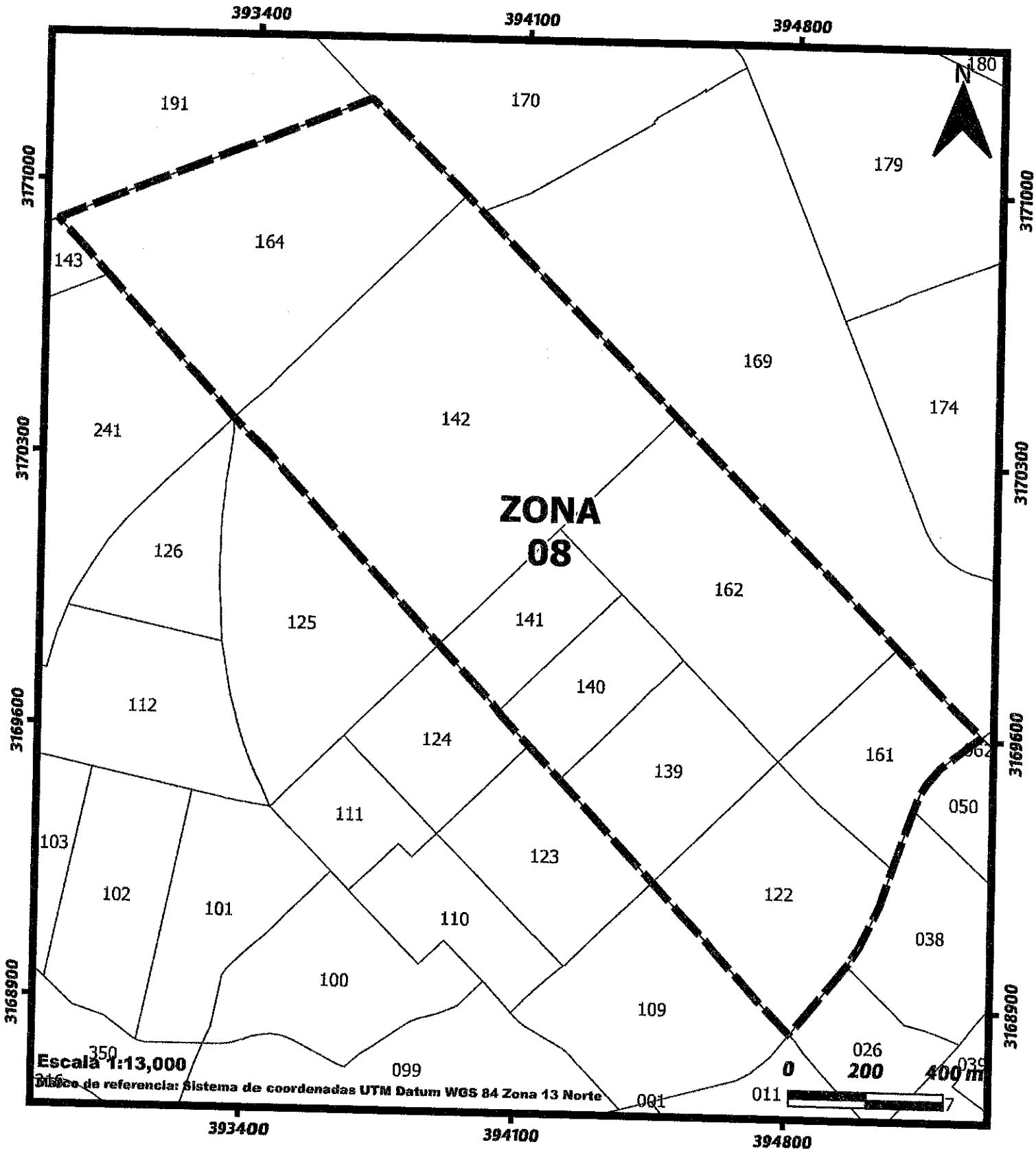
SECTORES QUE SE ENCUENTRAN DENTRO DE LA ZONA CATASTRAL

No.	SECTOR	No.	SECTOR	No.	SECTOR	No.	SECTOR
1	100	13	241	25	-	37	-
2	101	14	-	26	-	38	-
3	102	15	-	27	-	39	-
4	103	16	-	28	-	40	-
5	109	17	-	29	-	41	-
6	110	18	-	30	-	42	-
7	111	19	-	31	-	43	-
8	112	20	-	32	-	44	-
9	123	21	-	33	-	45	-
10	124	22	-	34	-	46	-
11	125	23	-	35	-	47	-
12	126	24	-	36	-	48	-

ASENTAMIENTOS HUMANOS QUE SE ENCUENTRAN DENTRO DE LA ZONA CATASTRAL

No.	NOMBRE	No.	NOMBRE
1	ADICION SUR UNIVERSIDAD	35	-
2	DAVOS	36	-
3	LEONES UNIVERSIDAD	37	-
4	PARQUES DE SAN FELIPE	38	-
5	PARQUES DE SAN FELIPE -AMPL-	39	-
6	RINCONES DE SAN FELIPE	40	-
7	SAN FELIPE I	41	-
8	SAN FELIPE II	42	-
9	SAN FELIPE III	43	-
10	SAN FELIPE IV	44	-
11	SAN FELIPE V	45	-
12	SAN FELIPE VIEJO	46	-
13	UNIVERSIDAD	47	-
14	-	48	-
15	-	49	-
16	-	50	-
17	-	51	-
18	-	52	-
19	-	53	-
20	-	54	-
21	-	55	-
22	-	56	-
23	-	57	-
24	-	58	-
25	-	59	-
26	-	60	-
27	-	61	-
28	-	62	-
29	-	63	-
30	-	64	-
31	-	65	-
32	-	66	-
33	-	67	-
34	-	68	-

ZONA CATASTRAL 08



Nota: Los datos representados en el presente mapa son en base a capas cartográficas actuales. En caso de encontrar alguna inconsistencia favor de reportarla a la Subdirección de Catastro.



LEYENDA	
	Sector catastral
	Zona catastral

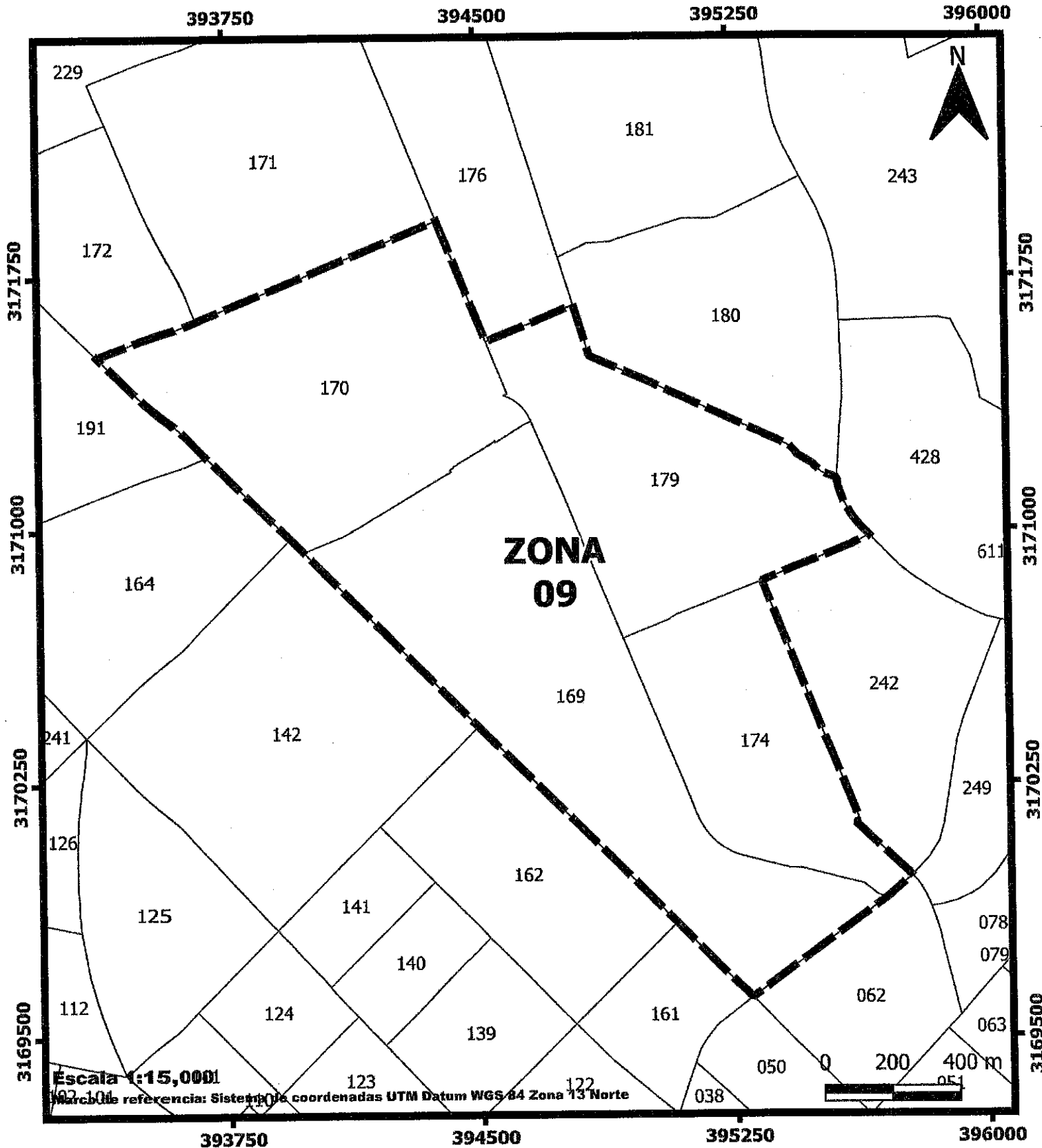
SECTORES QUE SE ENCUENTRAN DENTRO DE LA ZONA CATASTRAL

No.	SECTOR	No.	SECTOR	No.	SECTOR	No.	SECTOR
1	122	13	-	25	-	37	-
2	139	14	-	26	-	38	-
3	140	15	-	27	-	39	-
4	141	16	-	28	-	40	-
5	142	17	-	29	-	41	-
6	161	18	-	30	-	42	-
7	162	19	-	31	-	43	-
8	164	20	-	32	-	44	-
9	-	21	-	33	-	45	-
10	-	22	-	34	-	46	-
11	-	23	-	35	-	47	-
12	-	24	-	36	-	48	-

ASENTAMIENTOS HUMANOS QUE SE ENCUENTRAN DENTRO DE LA ZONA CATASTRAL

No.	NOMBRE	No.	NOMBRE
1	ALTAVISTA	35	-
2	CARLOS GUIZAR HERNANDEZ	36	-
3	LA CIMA	37	-
4	MAGISTERIAL UNIVERSIDAD	38	-
5	NIEVES RESIDENCIAL	39	-
6	SANTO NIÑO	40	-
7	-	41	-
8	-	42	-
9	-	43	-
10	-	44	-
11	-	45	-
12	-	46	-
13	-	47	-
14	-	48	-
15	-	49	-
16	-	50	-
17	-	51	-
18	-	52	-
19	-	53	-
20	-	54	-
21	-	55	-
22	-	56	-
23	-	57	-
24	-	58	-
25	-	59	-
26	-	60	-
27	-	61	-
28	-	62	-
29	-	63	-
30	-	64	-
31	-	65	-
32	-	66	-
33	-	67	-
34	-	68	-

ZONA CATASTRAL 09



Nota: Los datos representados en el presente mapa son en base a capas cartográficas actuales. En caso de encontrar alguna inconsistencia favor de reportarla a la Subdirección de Catastro.



LEYENDA	
	Sector catastral
	Zona catastral

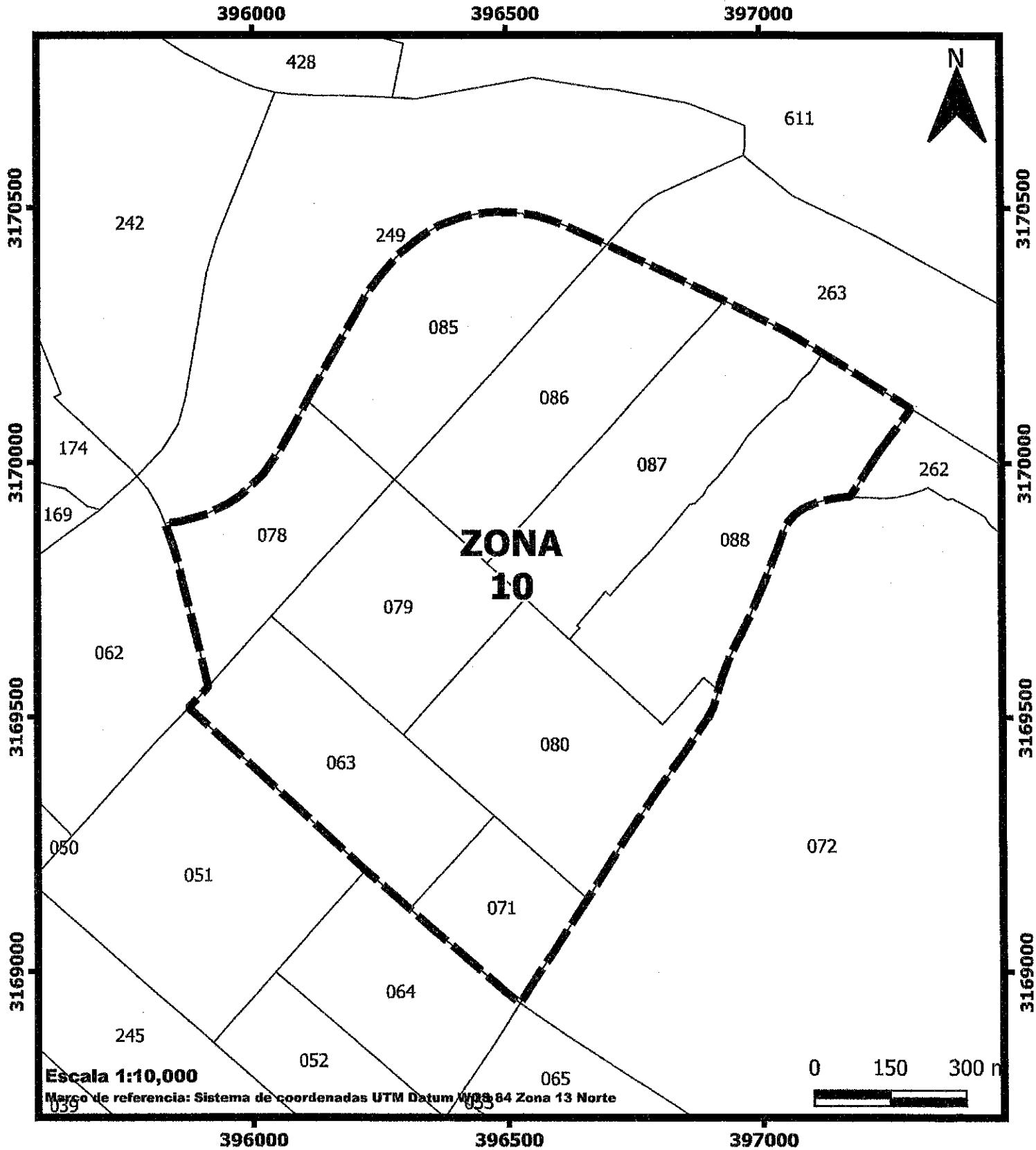
SECTORES QUE SE ENCUENTRAN DENTRO DE LA ZONA CATASTRAL

No.	SECTOR	No.	SECTOR	No.	SECTOR	No.	SECTOR
1	169	13	-	25	-	37	-
2	170	14	-	26	-	38	-
3	174	15	-	27	-	39	-
4	179	16	-	28	-	40	-
5	-	17	-	29	-	41	-
6	-	18	-	30	-	42	-
7	-	19	-	31	-	43	-
8	-	20	-	32	-	44	-
9	-	21	-	33	-	45	-
10	-	22	-	34	-	46	-
11	-	23	-	35	-	47	-
12	-	24	-	36	-	48	-

ASENTAMIENTOS HUMANOS QUE SE ENCUENTRAN DENTRO DE LA ZONA CATASTRAL


No.	NOMBRE	No.	NOMBRE
1	DIEZ DE MAYO	35	-
2	FERROCARRILERA	36	-
3	INDUSTRIAL	37	-
4	JUNTA DE LOS RIOS	38	-
5	JUNTA DE LOS RIOS -AMPL-	39	-
6	LA JUNTA	40	-
7	NOMBRE DE DIOS	41	-
8	SANTO NIÑO	42	-
9	SILVINO RODRIGUEZ	43	-
10	UNIDAD TECNOLÓGICO	44	-
11	-	45	-
12	-	46	-
13	-	47	-
14	-	48	-
15	-	49	-
16	-	50	-
17	-	51	-
18	-	52	-
19	-	53	-
20	-	54	-
21	-	55	-
22	-	56	-
23	-	57	-
24	-	58	-
25	-	59	-
26	-	60	-
27	-	61	-
28	-	62	-
29	-	63	-
30	-	64	-
31	-	65	-
32	-	66	-
33	-	67	-
34	-	68	-

ZONA CATASTRAL 10



Escala 1:10,000

Marco de referencia: Sistema de coordenadas UTM Datum WGS 84 Zona 13 Norte



Nota: Los datos representados en el presente mapa son en base a capas cartográficas actuales. En caso de encontrar alguna inconsistencia favor de reportarla a la Subdirección de Catastro.

LEYENDA	
	Sector catastral
	Zona catastral

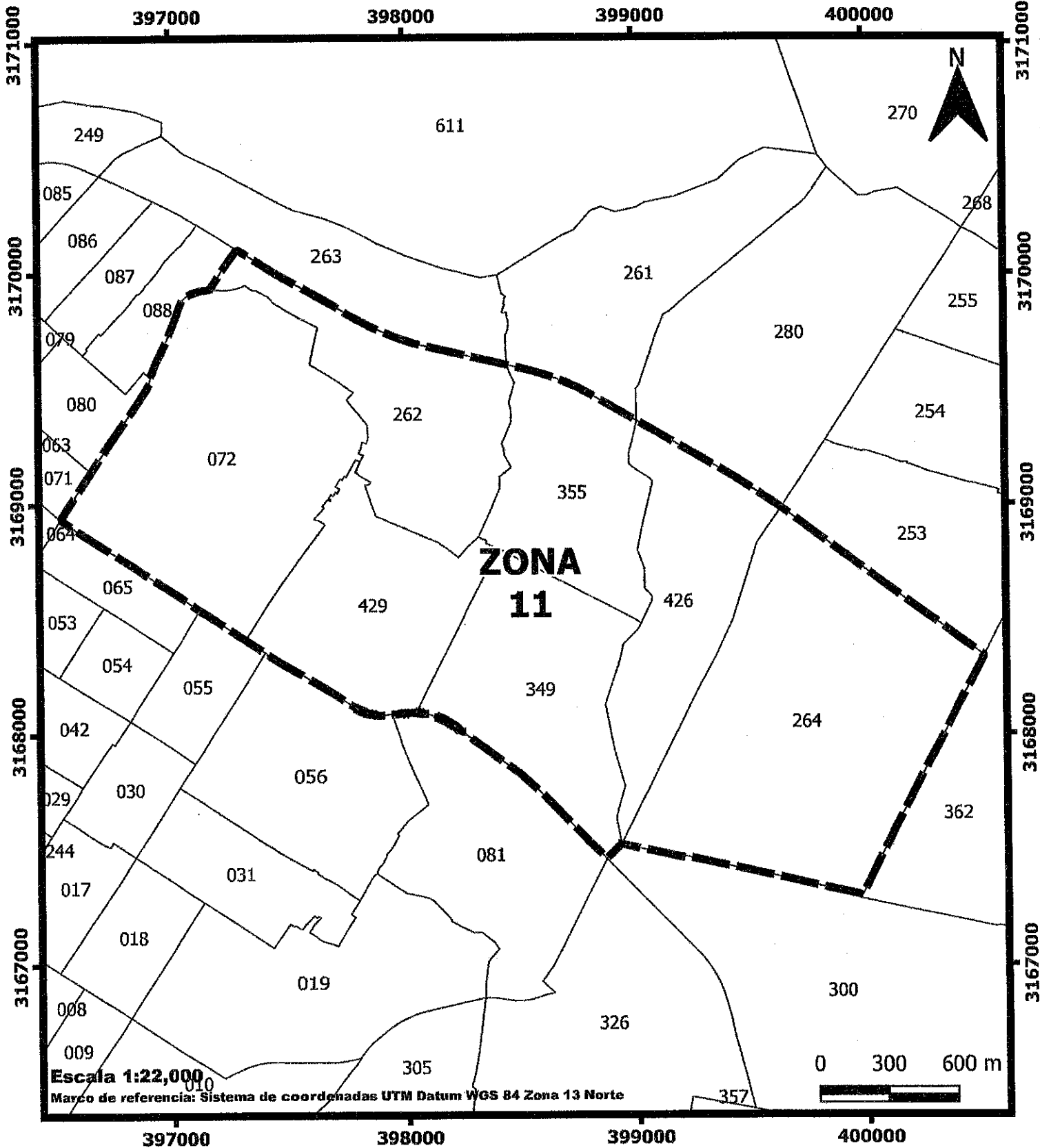
SECTORES QUE SE ENCUENTRAN DENTRO DE LA ZONA CATASTRAL

No.	SECTOR	No.	SECTOR	No.	SECTOR	No.	SECTOR
1	063	13	-	25	-	37	-
2	071	14	-	26	-	38	-
3	078	15	-	27	-	39	-
4	079	16	-	28	-	40	-
5	080	17	-	29	-	41	-
6	085	18	-	30	-	42	-
7	086	19	-	31	-	43	-
8	087	20	-	32	-	44	-
9	088	21	-	33	-	45	-
10	-	22	-	34	-	46	-
11	-	23	-	35	-	47	-
12	-	24	-	36	-	48	-

ASENTAMIENTOS HUMANOS QUE SE ENCUENTRAN DENTRO DE LA ZONA CATASTRAL

No.	NOMBRE	No.	NOMBRE
1	ARQUITECTOS	35	-
2	C.N.O.P. BENITO JUAREZ	36	-
3	CAZADORES	37	-
4	CHIHUAHUENSE	38	-
5	MONTECARLO	39	-
6	OBRERA	40	-
7	POPULAR	41	-
8	ROMA SUR	42	-
9	SAN JOSE	43	-
10	TIRADORES	44	-
11	-	45	-
12	-	46	-
13	-	47	-
14	-	48	-
15	-	49	-
16	-	50	-
17	-	51	-
18	-	52	-
19	-	53	-
20	-	54	-
21	-	55	-
22	-	56	-
23	-	57	-
24	-	58	-
25	-	59	-
26	-	60	-
27	-	61	-
28	-	62	-
29	-	63	-
30	-	64	-
31	-	65	-
32	-	66	-
33	-	67	-
34	-	68	-

ZONA CATASTRAL 11



Nota: Los datos representados en el presente mapa son en base a capas cartográficas actuales. En caso de encontrar alguna inconsistencia favor de reportarla a la Subdirección de Catastro.



LEYENDA

- Sector catastral
- Zona catastral

SECTORES QUE SE ENCUENTRAN DENTRO DE LA ZONA CATASTRAL

No.	SECTOR	No.	SECTOR	No.	SECTOR	No.	SECTOR
1	072	13	-	25	-	37	-
2	262	14	-	26	-	38	-
3	264	15	-	27	-	39	-
4	349	16	-	28	-	40	-
5	355	17	-	29	-	41	-
6	426	18	-	30	-	42	-
7	429	19	-	31	-	43	-
8	-	20	-	32	-	44	-
9	-	21	-	33	-	45	-
10	-	22	-	34	-	46	-
11	-	23	-	35	-	47	-
12	-	24	-	36	-	48	-

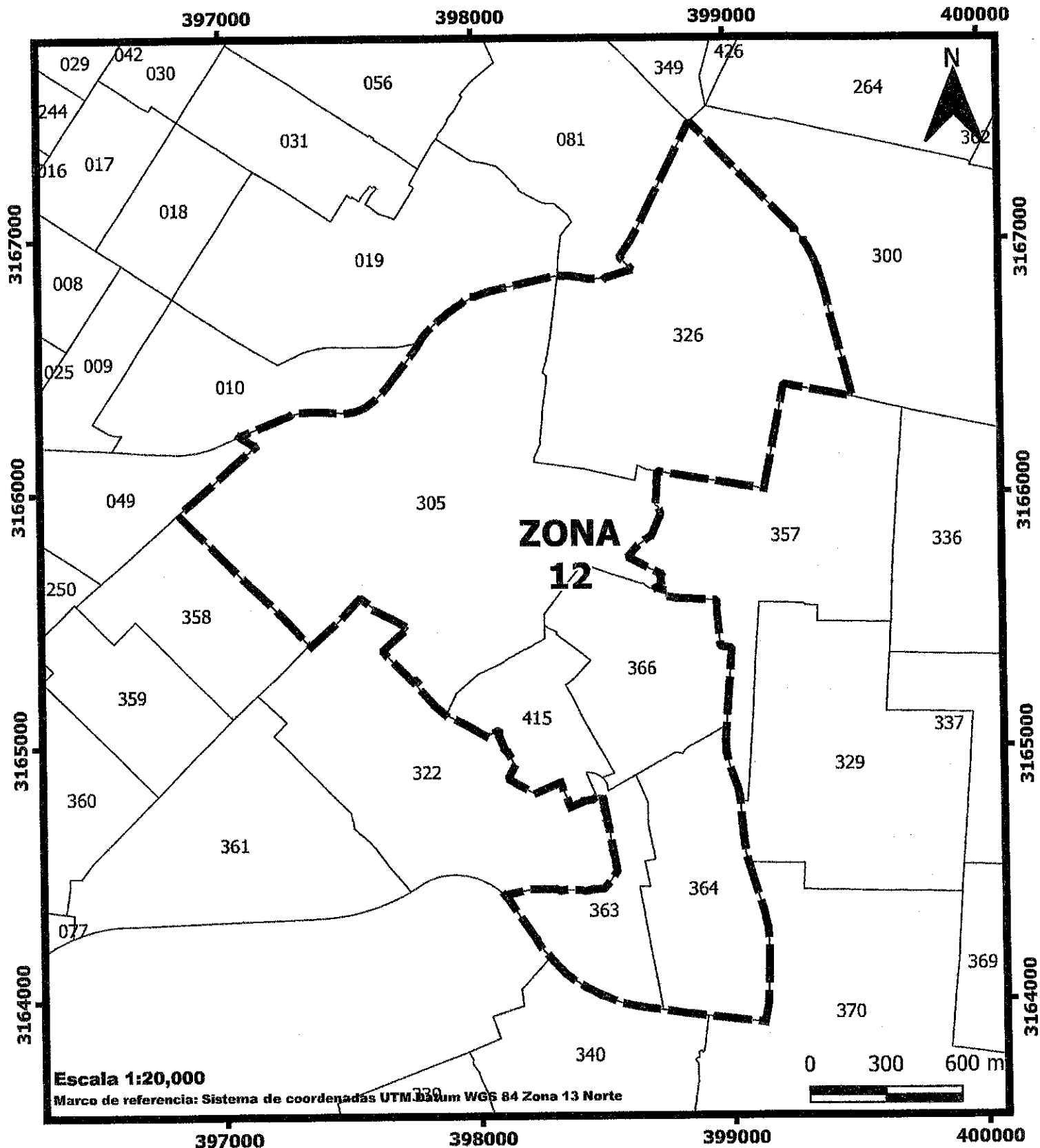
ASENTAMIENTOS HUMANOS QUE SE ENCUENTRAN DENTRO DE LA ZONA CATASTRAL

No.	NOMBRE	No.	NOMBRE
1	2 DE OCTUBRE	35	-
2	AEROPUERTO	36	-
3	ALMACENES JUAN PABLO II	37	-
4	ANTIGUO LIENZO CHARRO	38	-
5	CENTRAL DE ABASTOS	39	-
6	CHARRERIAS	40	-
7	CNOP (UNIDAD DE COLONOS)	41	-
8	CONDOMINIO LIENZO CHARRO	42	-
9	CUMBRES DE ROBINSON II	43	-
10	CUMBRES DE ROBINSON III	44	-
11	INDEPENDENCIA	45	-
12	LADRILLEROS	46	-
13	LEALTAD AMPL	47	-
14	LEALTAD I	48	-
15	MANUEL BUENDIA (24 DE FEBRERO)	49	-
16	MELCHOR OCAMPO	50	-
17	MERCADO DE ABASTOS SOLIDARIDAD	51	-
18	MISION DE SISOGUICHI	52	-
19	OBRA VISTA AVALOS	53	-
20	PORTICOS DE BELLA CUMBRE I	54	-
21	PORTICOS DE BELLA CUMBRE II	55	-
22	PORTICOS DE BELLA CUMBRE III	56	-
23	PORTICOS DE BELLA CUMBRE IV	57	-
24	RUBEN JARAMILLO	58	-
25	SECTOR 3 ROBINSON	59	-
26	ZONA INDUSTRIAL ROBINSON	60	-
27	-	61	-
28	-	62	-
29	-	63	-
30	-	64	-
31	-	65	-
32	-	66	-
33	-	67	-
34	-	68	-

ZONA CATASTRAL 12



Chihuahua
capital de trabajo
y resultados



Nota: Los datos representados en el presente mapa son en base a capas cartográficas actuales. En caso de encontrar alguna inconsistencia favor de reportarla a la Subdirección de Catastro.



LEYENDA

- Sector catastral
- Zona catastral

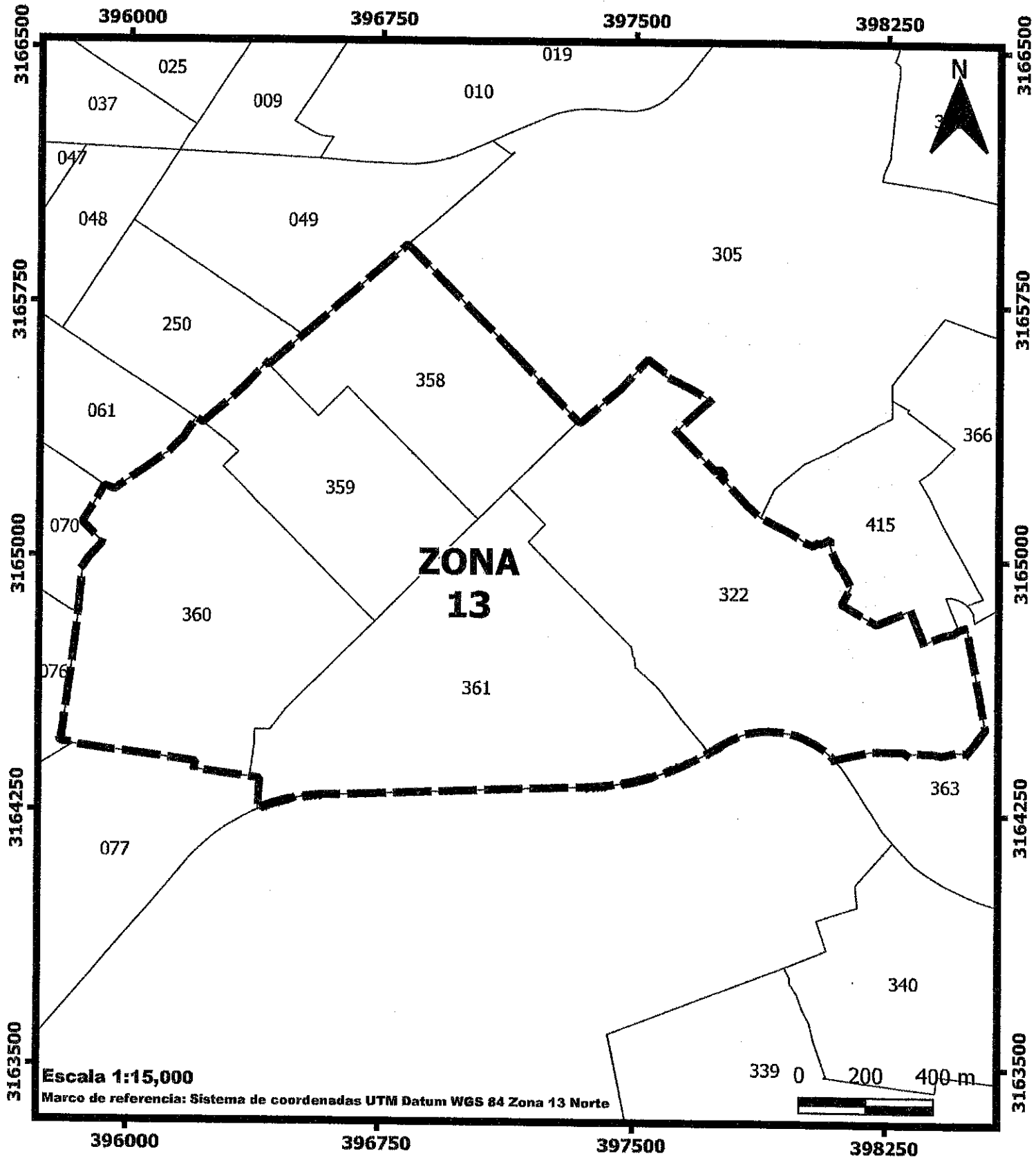
SECTORES QUE SE ENCUENTRAN DENTRO DE LA ZONA CATASTRAL

No.	SECTOR	No.	SECTOR	No.	SECTOR	No.	SECTOR
1	305	13	-	25	-	37	-
2	326	14	-	26	-	38	-
3	363	15	-	27	-	39	-
4	364	16	-	28	-	40	-
5	366	17	-	29	-	41	-
6	415	18	-	30	-	42	-
7	-	19	-	31	-	43	-
8	-	20	-	32	-	44	-
9	-	21	-	33	-	45	-
10	-	22	-	34	-	46	-
11	-	23	-	35	-	47	-
12	-	24	-	36	-	48	-

ASENTAMIENTOS HUMANOS QUE SE ENCUENTRAN DENTRO DE LA ZONA CATASTRAL

No.	NOMBRE	No.	NOMBRE
1	15 DE ENERO	35	-
2	17 DE JUNIO	36	-
3	ALIANZA POPULAR	37	-
4	CHULAVISTA I	38	-
5	CHULAVISTA II	39	-
6	CUMBRES DEL SUR I Y II	40	-
7	DESARROLLO URBANO	41	-
8	DIVISION DEL NORTE	42	-
9	DORADOS DE VILLA	43	-
10	EL MARMOL	44	-
11	EL MARMOL -PLAZA MARMOL-	45	-
12	EL MARMOL -PLAZA SUR-	46	-
13	INTEGRACION A LA SOCIEDAD	47	-
14	LAS ADELITAS -AMPL-	48	-
15	LAZARO CARDENAS	49	-
16	LEANDRO VALLE O PUERTO RICO	50	-
17	LOMA ALTA	51	-
18	MANUEL BERNARDO AGUIRRE	52	-
19	MARMOL I	53	-
20	MARMOL II	54	-
21	MARMOL III	55	-
22	PANTEON DE DOLORES	56	-
23	PLAZA AUSTRAL	57	-
24	PLAZA SMART FUENTES MARES	58	-
25	PUERTA ESMERALDA RESIDENCIAL -FRACTO-	59	-
26	VENCEDORAS	60	-
27	VILLAS DE NUEVA ESPAÑA	61	-
28	-	62	-
29	-	63	-
30	-	64	-
31	-	65	-
32	-	66	-
33	-	67	-
34	-	68	-

ZONA CATASTRAL 13



Nota: Los datos representados en el presente mapa son en base a capas cartográficas actuales. En caso de encontrar alguna inconsistencia favor de reportarla a la Subdirección de Catastro.



LEYENDA	
	Sector catastral
	Zona catastral

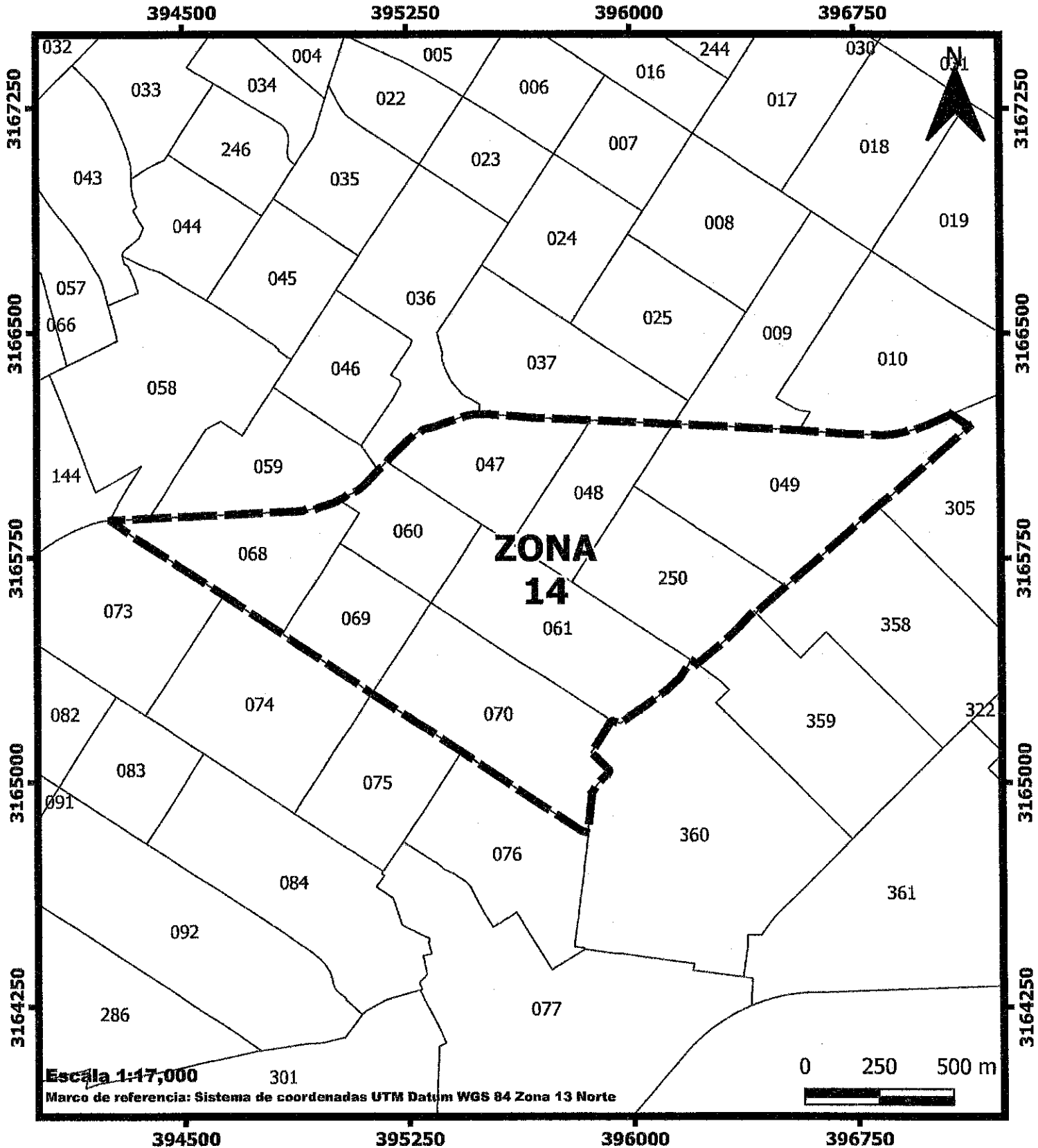
SECTORES QUE SE ENCUENTRAN DENTRO DE LA ZONA CATASTRAL

No.	SECTOR	No.	SECTOR	No.	SECTOR	No.	SECTOR
1	322	13	-	25	-	37	-
2	358	14	-	26	-	38	-
3	359	15	-	27	-	39	-
4	360	16	-	28	-	40	-
5	361	17	-	29	-	41	-
6	-	18	-	30	-	42	-
7	-	19	-	31	-	43	-
8	-	20	-	32	-	44	-
9	-	21	-	33	-	45	-
10	-	22	-	34	-	46	-
11	-	23	-	35	-	47	-
12	-	24	-	36	-	48	-

ASENTAMIENTOS HUMANOS QUE SE ENCUENTRAN DENTRO DE LA ZONA CATASTRAL

No.	NOMBRE	No.	NOMBRE
1	CERRO GRANDE	35	-
2	LAS ADELITAS	36	-
3	LAS ADELITAS -AMPL-	37	-
4	SAN AGUSTIN	38	-
5	SAN JORGE	39	-
6	SAN JUAN	40	-
7	SAN LAZARO	41	-
8	UNIDAD PROLETARIA	42	-
9	VALLE ESCONDIDO	43	-
10	VILLA DOLORES	44	-
11	VILLAS DEL SUR	45	-
12	-	46	-
13	-	47	-
14	-	48	-
15	-	49	-
16	-	50	-
17	-	51	-
18	-	52	-
19	-	53	-
20	-	54	-
21	-	55	-
22	-	56	-
23	-	57	-
24	-	58	-
25	-	59	-
26	-	60	-
27	-	61	-
28	-	62	-
29	-	63	-
30	-	64	-
31	-	65	-
32	-	66	-
33	-	67	-
34	-	68	-

ZONA CATASTRAL 14



Nota: Los datos representados en el presente mapa son en base a capas cartográficas actuales. En caso de encontrar alguna inconsistencia favor de reportarla a la Subdirección de Catastro.

LEYENDA	
	Sector catastral
	Zona catastral

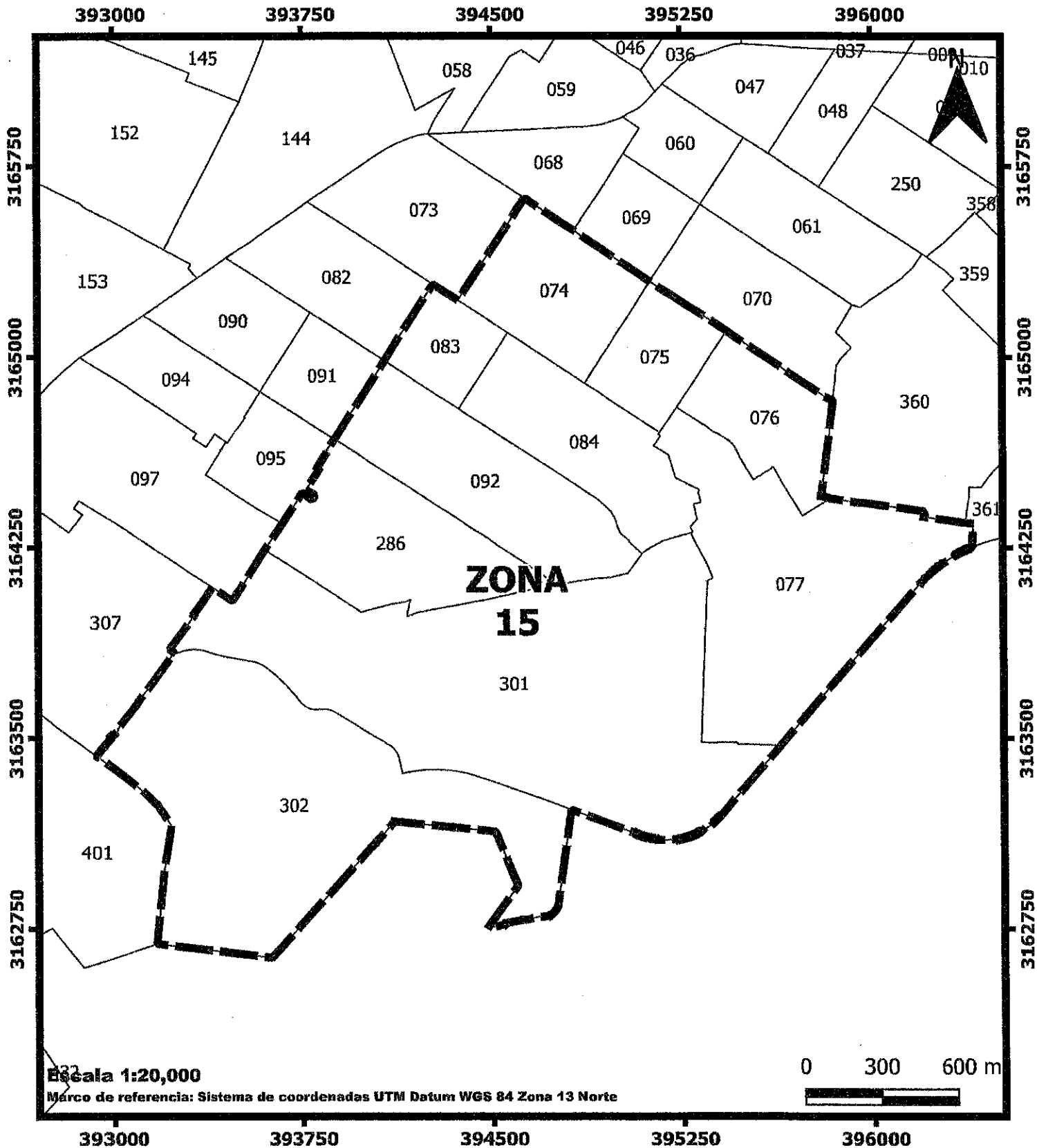
SECTORES QUE SE ENCUENTRAN DENTRO DE LA ZONA CATASTRAL

No.	SECTOR	No.	SECTOR	No.	SECTOR	No.	SECTOR
1	047	13		25		37	
2	048	14		26		38	
3	049	15		27		39	
4	060	16		28		40	
5	061	17		29		41	
6	068	18		30		42	
7	069	19		31		43	
8	070	20		32		44	
9	250	21		33		45	
10		22		34		46	
11		23		35		47	
12		24		36		48	

ASENTAMIENTOS HUMANOS QUE SE ENCUENTRAN DENTRO DE LA ZONA CATASTRAL

No.	NOMBRE	No.	NOMBRE
1	CERRO GRANDE	35	-
2	DALE	36	-
3	DESARROLLO URBANO	37	-
4	MERCADO CERRO GRANDE	38	-
5	REFORMA	39	-
6	ROSARIO	40	-
7	-	41	-
8	-	42	-
9	-	43	-
10	-	44	-
11	-	45	-
12	-	46	-
13	-	47	-
14	-	48	-
15	-	49	-
16	-	50	-
17	-	51	-
18	-	52	-
19	-	53	-
20	-	54	-
21	-	55	-
22	-	56	-
23	-	57	-
24	-	58	-
25	-	59	-
26	-	60	-
27	-	61	-
28	-	62	-
29	-	63	-
30	-	64	-
31	-	65	-
32	-	66	-
33	-	67	-
34	-	68	-

ZONA CATASTRAL 15



Nota: Los datos representados en el presente mapa son en base a capas cartográficas actuales. En caso de encontrar alguna inconsistencia favor de reportarla a la Subdirección de Catastro.

LEYENDA	
	Sector catastral
	Zona catastral

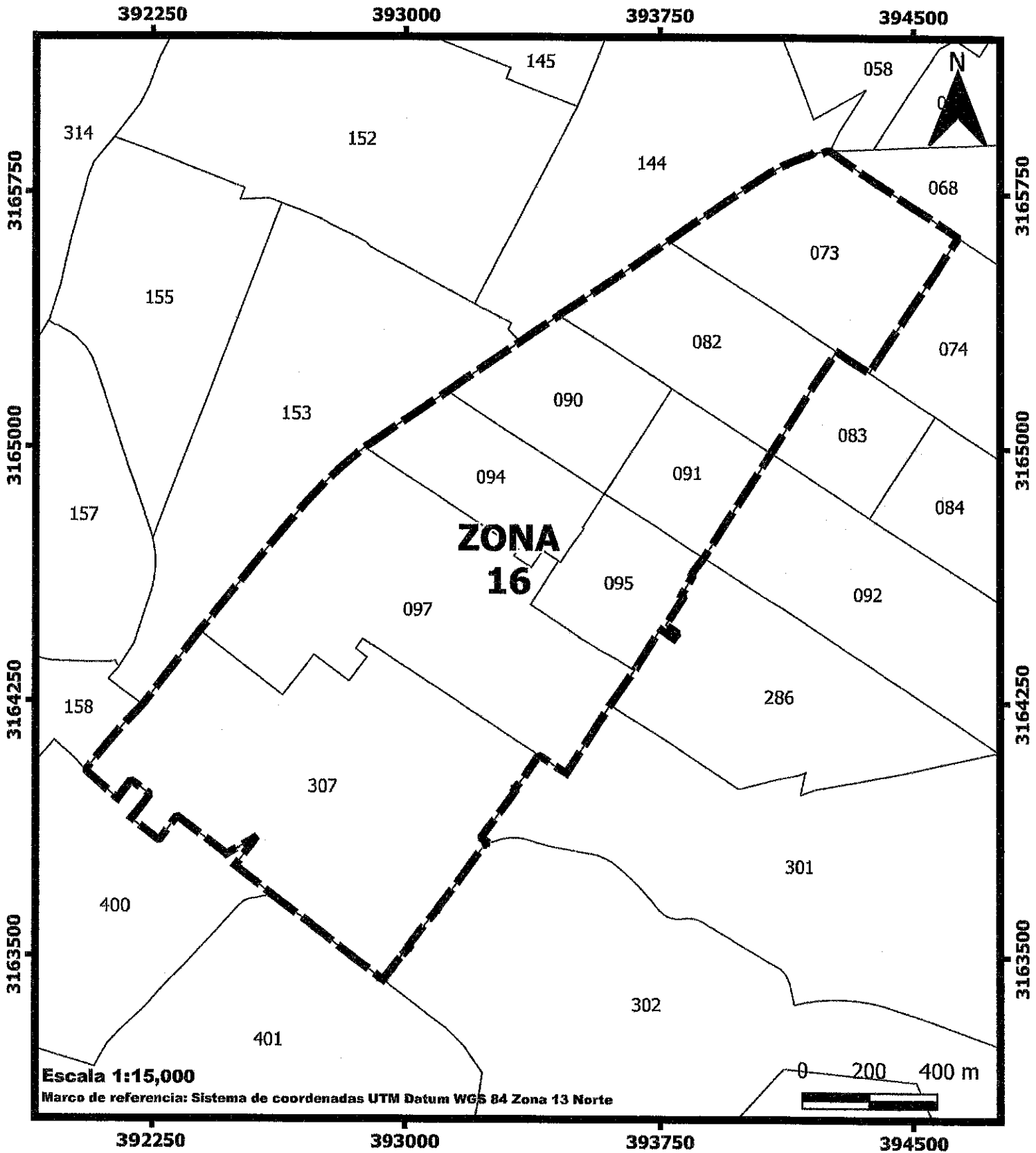
SECTORES QUE SE ENCUENTRAN DENTRO DE LA ZONA CATASTRAL

No.	SECTOR	No.	SECTOR	No.	SECTOR	No.	SECTOR
1	074	13	-	25	-	37	-
2	075	14	-	26	-	38	-
3	076	15	-	27	-	39	-
4	077	16	-	28	-	40	-
5	083	17	-	29	-	41	-
6	084	18	-	30	-	42	-
7	092	19	-	31	-	43	-
8	286	20	-	32	-	44	-
9	301	21	-	33	-	45	-
10	302	22	-	34	-	46	-
11	-	23	-	35	-	47	-
12	-	24	-	36	-	48	-

ASENTAMIENTOS HUMANOS QUE SE ENCUENTRAN DENTRO DE LA ZONA CATASTRAL

No.	NOMBRE	No.	NOMBRE
1	CERRO DE LA CRUZ	35	-
2	DAVID ALFARO SIQUEIROS	36	-
3	FRANCISCO R ALMADA -FRACTO-	37	-
4	GENARO VAZQUEZ	38	-
5	GUSTAVO DIAZ ORDAZ	39	-
6	GUSTAVO DIAZ ORDAZ -AMPL-	40	-
7	REFORMA	41	-
8	ROSARIO	42	-
9	UNIDAD PROLETARIA	43	-
10	UNIVERSITARIA -AMPL-	44	-
11	VALLE DE LA MADRID	45	-
12	VILLAS DEL SUR	46	-
13	-	47	-
14	-	48	-
15	-	49	-
16	-	50	-
17	-	51	-
18	-	52	-
19	-	53	-
20	-	54	-
21	-	55	-
22	-	56	-
23	-	57	-
24	-	58	-
25	-	59	-
26	-	60	-
27	-	61	-
28	-	62	-
29	-	63	-
30	-	64	-
31	-	65	-
32	-	66	-
33	-	67	-
34	-	68	-

ZONA CATASTRAL 16



Escala 1:15,000

Marco de referencia: Sistema de coordenadas UTM Datum WGS 84 Zona 13 Norte



Nota: Los datos representados en el presente mapa son en base a capas cartográficas actuales. En caso de encontrar alguna inconsistencia favor de reportarla a la Subdirección de Catastro.

LEYENDA	
	Sector catastral
	Zona catastral

SECTORES QUE SE ENCUENTRAN DENTRO DE LA ZONA CATASTRAL

No.	SECTOR	No.	SECTOR	No.	SECTOR	No.	SECTOR
1	073	13	-	25	-	37	-
2	082	14	-	26	-	38	-
3	090	15	-	27	-	39	-
4	091	16	-	28	-	40	-
5	094	17	-	29	-	41	-
6	095	18	-	30	-	42	-
7	097	19	-	31	-	43	-
8	307	20	-	32	-	44	-
9	-	21	-	33	-	45	-
10	-	22	-	34	-	46	-
11	-	23	-	35	-	47	-
12	-	24	-	36	-	48	-

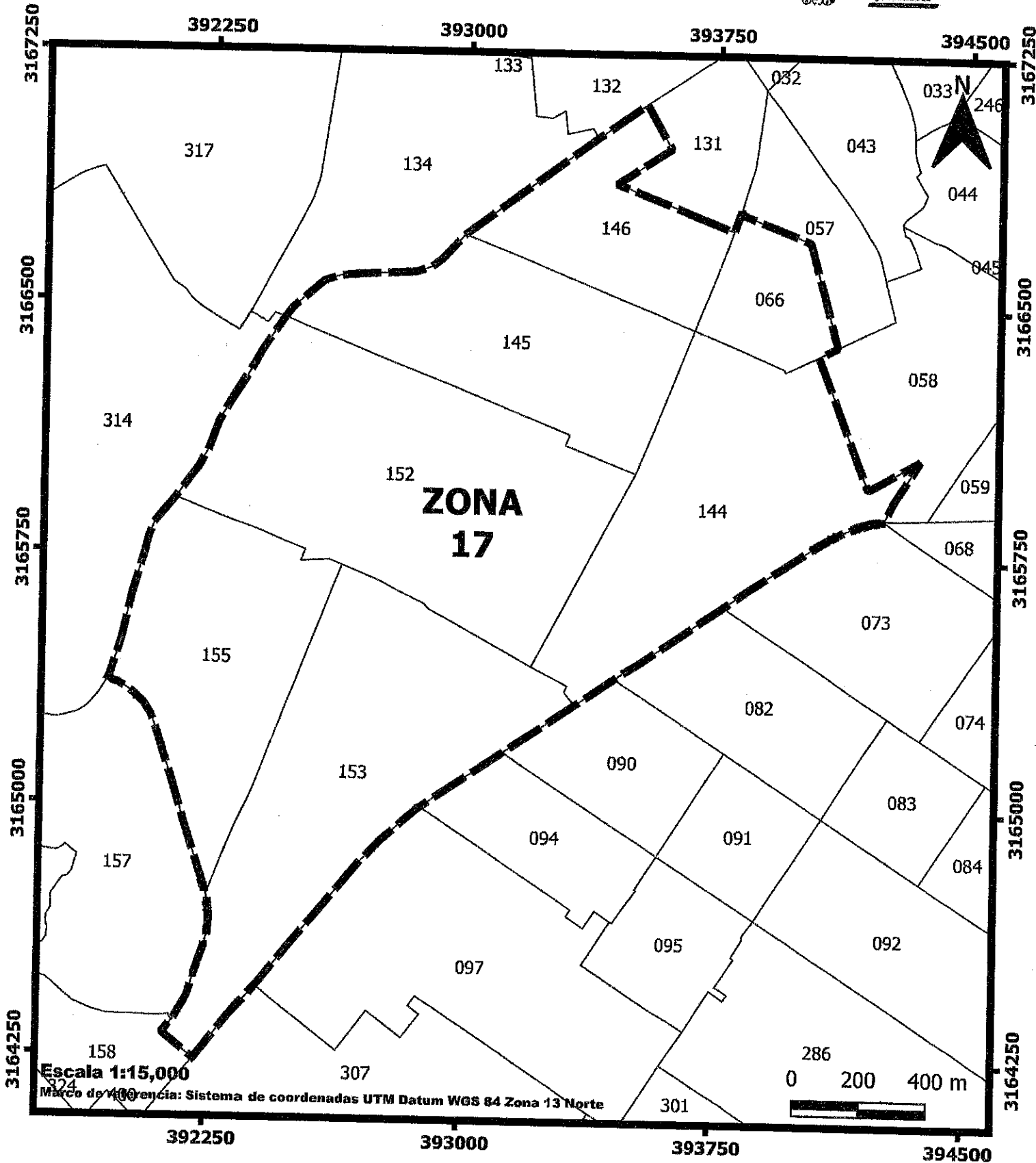
ASENTAMIENTOS HUMANOS QUE SE ENCUENTRAN DENTRO DE LA ZONA CATASTRAL

No.	NOMBRE	No.	NOMBRE
1	BRISAS DEL NOROESTE	35	-
2	BUROCRATA FEDERAL	36	-
3	CERRO DE LA CRUZ	37	-
4	CERRO DE LA CRUZ (AMPLIACION)	38	-
5	LOS PINOS	39	-
6	MARGARITA MAZA DE JUAREZ	40	-
7	ROSARIO	41	-
8	UNIDAD CUAUHEMOC	42	-
9	-	43	-
10	-	44	-
11	-	45	-
12	-	46	-
13	-	47	-
14	-	48	-
15	-	49	-
16	-	50	-
17	-	51	-
18	-	52	-
19	-	53	-
20	-	54	-
21	-	55	-
22	-	56	-
23	-	57	-
24	-	58	-
25	-	59	-
26	-	60	-
27	-	61	-
28	-	62	-
29	-	63	-
30	-	64	-
31	-	65	-
32	-	66	-
33	-	67	-
34	-	68	-

ZONA CATASTRAL 17



Chihuahua
capital de trabajo
y resultados



Nota: Los datos representados en el presente mapa son en base a capas cartográficas actuales. En caso de encontrar alguna inconsistencia favor de reportarla a la Subdirección de Catastro.



LEYENDA	
	Sector catastral
	Zona catastral

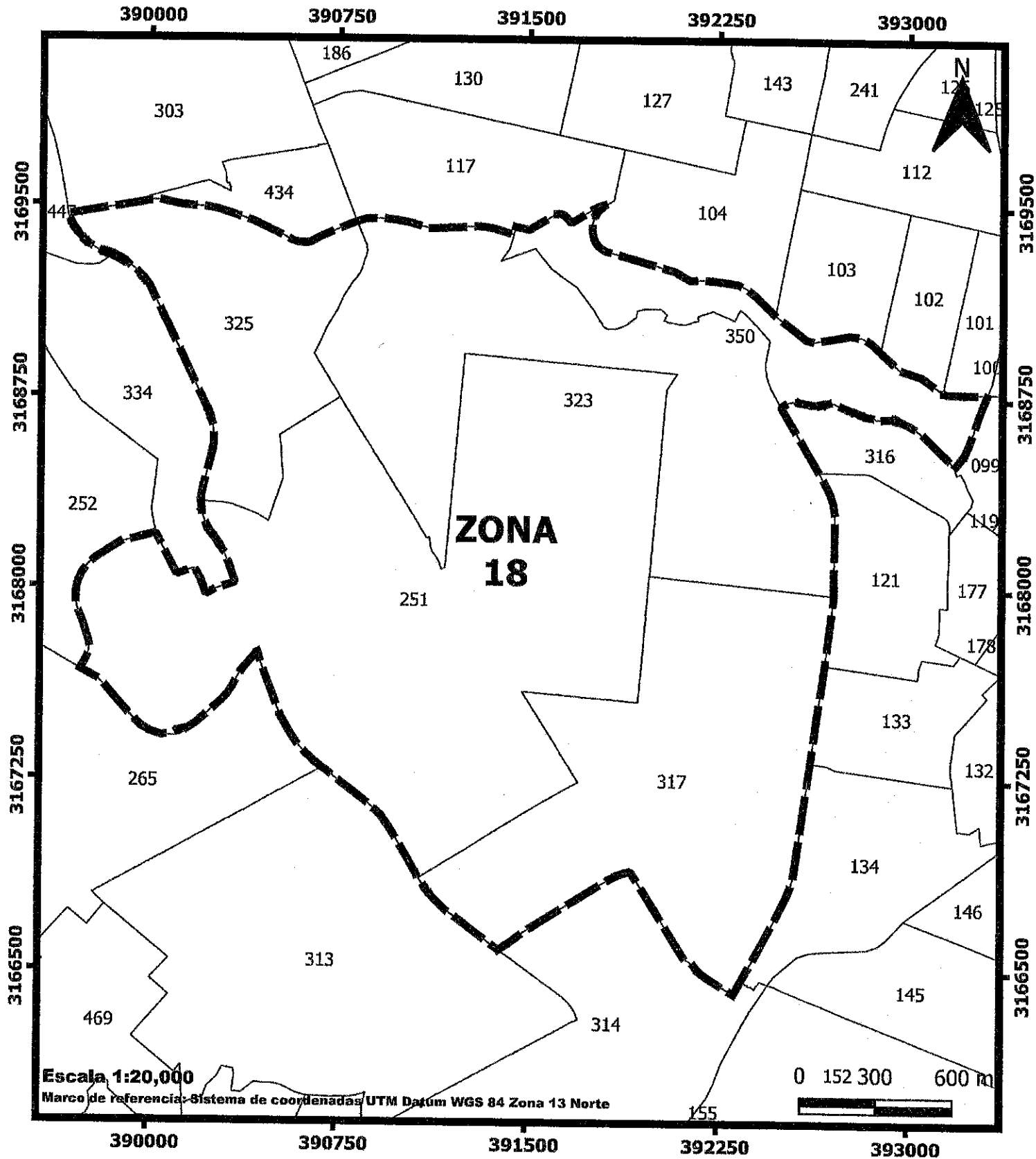
SECTORES QUE SE ENCUENTRAN DENTRO DE LA ZONA CATASTRAL

No.	SECTOR	No.	SECTOR	No.	SECTOR	No.	SECTOR
1	066	13	-	25	-	37	-
2	144	14	-	26	-	38	-
3	145	15	-	27	-	39	-
4	146	16	-	28	-	40	-
5	152	17	-	29	-	41	-
6	153	18	-	30	-	42	-
7	155	19	-	31	-	43	-
8	-	20	-	32	-	44	-
9	-	21	-	33	-	45	-
10	-	22	-	34	-	46	-
11	-	23	-	35	-	47	-
12	-	24	-	36	-	48	-

ASENTAMIENTOS HUMANOS QUE SE ENCUENTRAN DENTRO DE LA ZONA CATASTRAL

No.	NOMBRE	No.	NOMBRE
1	BEGONIAS	35	-
2	CAMPESINA	36	-
3	CAMPESINA NUEVA	37	-
4	CUARTELES	38	-
5	FRANCISCO I MADERO	39	-
6	GUADALUPE	40	-
7	INALAMBRICA	41	-
8	LINSS	42	-
9	MULTIMERCADO ZARCO	43	-
10	SALUD -FRACTO-	44	-
11	ZARCO	45	-
12	ZARCO RESIDENCIAL	46	-
13	-	47	-
14	-	48	-
15	-	49	-
16	-	50	-
17	-	51	-
18	-	52	-
19	-	53	-
20	-	54	-
21	-	55	-
22	-	56	-
23	-	57	-
24	-	58	-
25	-	59	-
26	-	60	-
27	-	61	-
28	-	62	-
29	-	63	-
30	-	64	-
31	-	65	-
32	-	66	-
33	-	67	-
34	-	68	-

ZONA CATASTRAL 18



Nota: Los datos representados en el presente mapa son en base a capas cartográficas actuales. En caso de encontrar alguna inconsistencia favor de reportarla a la Subdirección de Catastro.



LEYENDA	
	Sector catastral
	Zona catastral

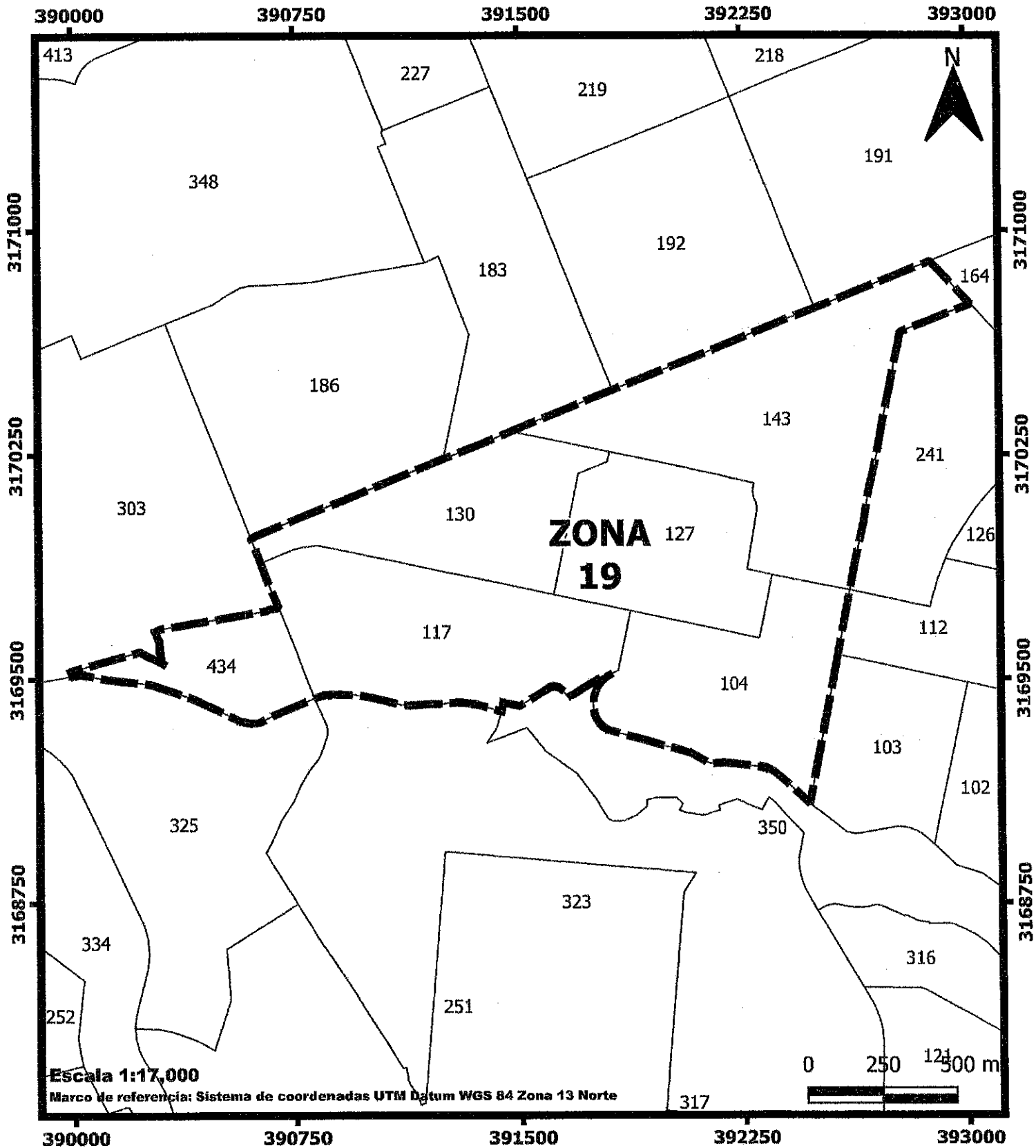
SECTORES QUE SE ENCUENTRAN DENTRO DE LA ZONA CATASTRAL

No.	SECTOR	No.	SECTOR	No.	SECTOR	No.	SECTOR
1	251	13	-	25	-	37	-
2	317	14	-	26	-	38	-
3	323	15	-	27	-	39	-
4	325	16	-	28	-	40	-
5	350	17	-	29	-	41	-
6	-	18	-	30	-	42	-
7	-	19	-	31	-	43	-
8	-	20	-	32	-	44	-
9	-	21	-	33	-	45	-
10	-	22	-	34	-	46	-
11	-	23	-	35	-	47	-
12	-	24	-	36	-	48	-

ASENTAMIENTOS HUMANOS QUE SE ENCUENTRAN DENTRO DE LA ZONA CATASTRAL

No.	NOMBRE	No.	NOMBRE
1	AGUILAS	35	PARQUE DE NEGOCIOS
2	ALTURA	36	PLAZA BARROCA
3	ARCADAS	37	PLAZA HACIENDAS
4	ARGEO	38	PLAZA HOLLYWOOD-AREA COMUN-
5	BLU BUSINESS COMMUNITY	39	PLAZA TRES VIAS
6	CAMPANARIO	40	PROGRESO
7	CAMPANARIO II	41	QUINTAS DEL SOL I
8	CAMPANARIO III	42	QUINTAS DEL SOL II
9	CAMPANARIO IV	43	RECURSOS HIDRAULICOS
10	CIMA COMERCIAL	44	RESIDENCIAL CAMPESTRE ETAPA I
11	CLUB CAMPESTRE	45	RESIDENCIAL CAMPESTRE ETAPA II
12	COLINAS DEL VALLE	46	RESIDENCIAL CAMPESTRE ETAPA III
13	COMERCIAL COLEGIO	47	RESIDENCIAL CAMPESTRE ETAPA IV
14	COMERCIAL COLEGIO II	48	RESIDENCIAL CAMPESTRE WASHINGTON
15	COMERCIAL COLEGIO III	49	RESIDENCIAL CUMBRES
16	CUMBRES IV	50	RESIDENCIAL CUMBRES II
17	CUMBRES IV-PLAZA CUMBRES-	51	RINCONADA QUINTAS
18	DEPARTAMENTOS WASHINGTON	52	SPHERA SKY RESIDENCES Y SHOPPING
19	EL PALOMAR	53	TORRES DE CONSULTORIOS HOSPITAL CIMA
20	EMILIANO ZAPATA	54	UP LOFT DEZA Y ULLOA
21	HACIENDA SANTA FE	55	VIRREYES
22	HACIENDAS DEL VALLE	56	VIRREYES II
23	HACIENDAS DEL VALLE II	57	VIRREYES II - RESIDENCIAL DENVER -
24	HACIENDAS I	58	VISTAS CAMPESTRE
25	HACIENDAS II	59	-
26	HACIENDAS III	60	-
27	HACIENDAS IV	61	-
28	LA CAÑADA RESIDENCIAL	62	-
29	LA ESCONDIDA	63	-
30	LOMAS LA SALLE I Y II	64	-
31	LOS CEDROS	65	-
32	MONTANA	66	-
33	MONTE VESUBIO	67	-
34	MONTES URALES	68	-

ZONA CATASTRAL 19



Nota: Los datos representados en el presente mapa son en base a capas cartográficas actuales. En caso de encontrar alguna inconsistencia favor de reportarla a la Subdirección de Catastro.



LEYENDA	
	Sector catastral
	Zona catastral

SECTORES QUE SE ENCUENTRAN DENTRO DE LA ZONA CATASTRAL

No.	SECTOR	No.	SECTOR	No.	SECTOR	No.	SECTOR
1	104	13	-	25	-	37	-
2	117	14	-	26	-	38	-
3	127	15	-	27	-	39	-
4	130	16	-	28	-	40	-
5	143	17	-	29	-	41	-
6	434	18	-	30	-	42	-
7	-	19	-	31	-	43	-
8	-	20	-	32	-	44	-
9	-	21	-	33	-	45	-
10	-	22	-	34	-	46	-
11	-	23	-	35	-	47	-
12	-	24	-	36	-	48	-

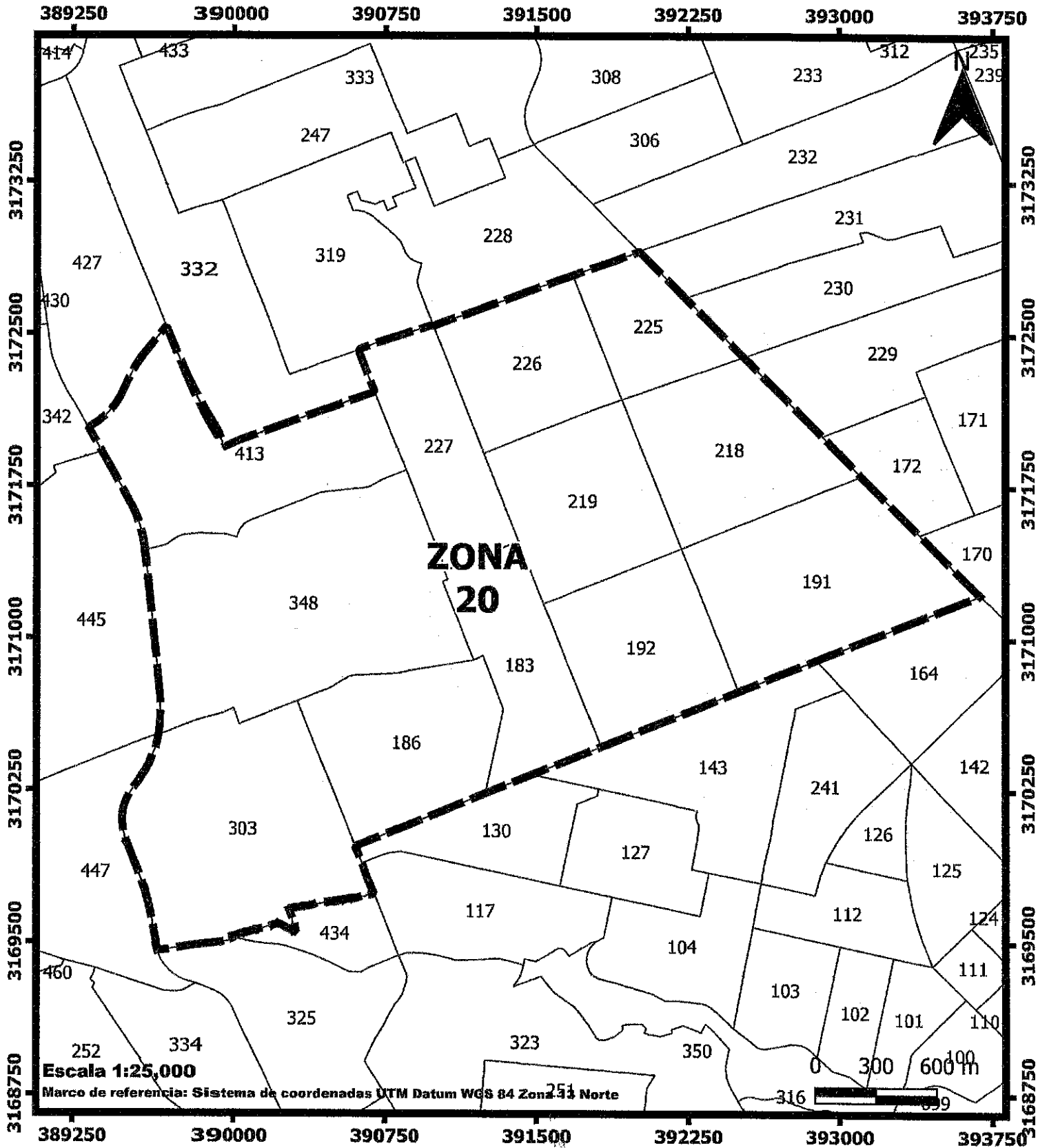
ASENTAMIENTOS HUMANOS QUE SE ENCUENTRAN DENTRO DE LA ZONA CATASTRAL

No.	NOMBRE	No.	NOMBRE
1	ANGEL TRIAS	35	-
2	BUROCRATA ESTATAL	36	-
3	FIDEL VELAZQUEZ	37	-
4	LAS AMERICAS	38	-
5	PANAMERICANA	39	-
6	PARQUES DE SAN FELIPE VI	40	-
7	PLAZA GALERIAS	41	-
8	PLAZA SAN FELIPE	42	-
9	PLAZA TRES VIAS	43	-
10	PROGRESO	44	-
11	RECURSOS HIDRAULICOS	45	-
12	SAN FELIPE I	46	-
13	SAN FELIPE IV	47	-
14	SAN FELIPE -PLAZA MONARCA-	48	-
15	UNIDAD PRESIDENTES	49	-
16	-	50	-
17	-	51	-
18	-	52	-
19	-	53	-
20	-	54	-
21	-	55	-
22	-	56	-
23	-	57	-
24	-	58	-
25	-	59	-
26	-	60	-
27	-	61	-
28	-	62	-
29	-	63	-
30	-	64	-
31	-	65	-
32	-	66	-
33	-	67	-
34	-	68	-

ZONA CATASTRAL 20



Chihuahua
capital de trabajo
y resultados



Escala 1:25,000

Marco de referencia: Sistema de coordenadas UTM Datum WGS 84 Zona 13 Norte



Nota: Los datos representados en el presente mapa son en base a capas cartográficas actuales. En caso de encontrar alguna inconsistencia favor de reportarla a la Subdirección de Catastro.

LEYENDA

- Sector catastral
- Zona catastral

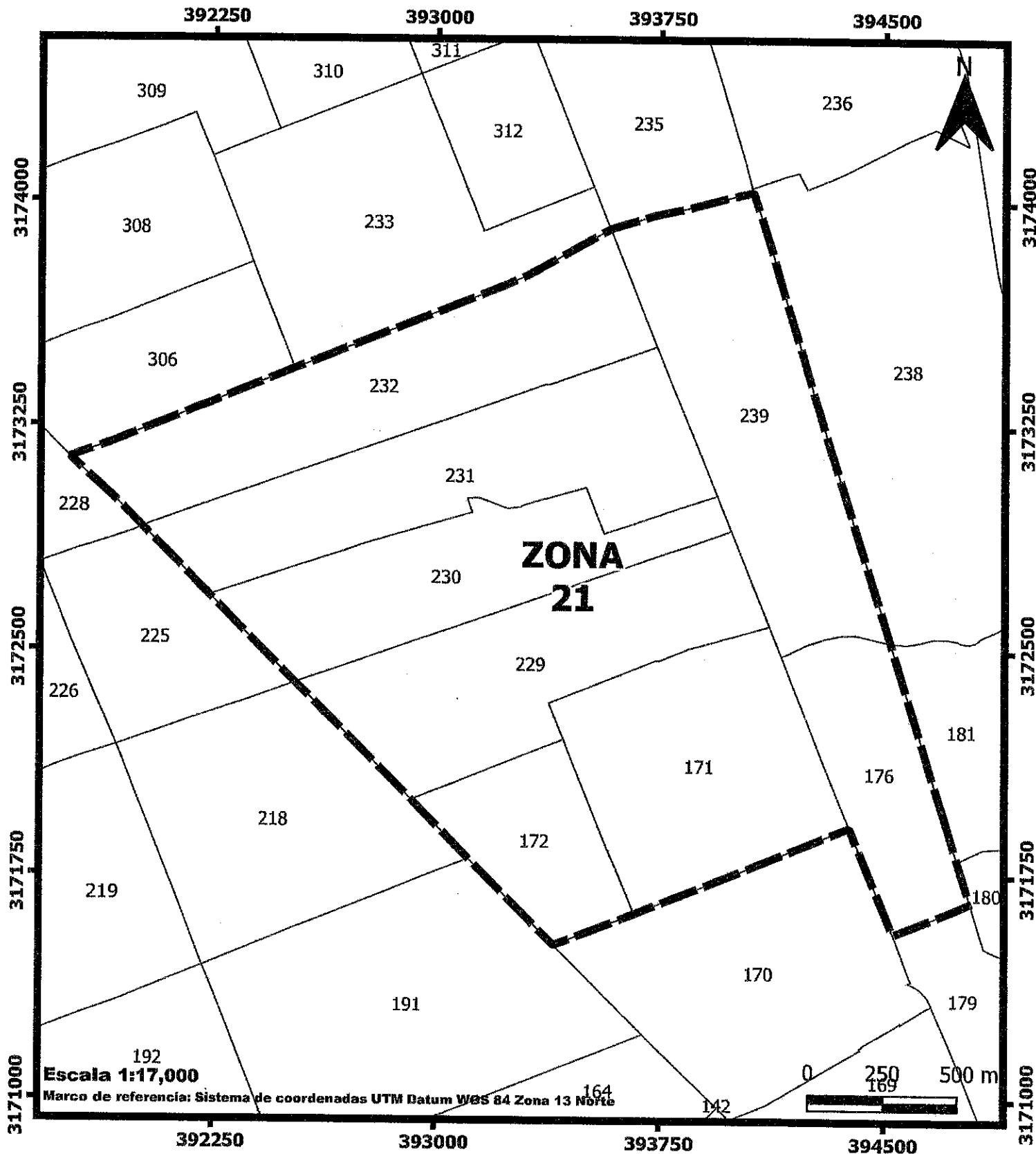
SECTORES QUE SE ENCUENTRAN DENTRO DE LA ZONA CATASTRAL

No.	SECTOR	No.	SECTOR	No.	SECTOR	No.	SECTOR
1	183	13	-	25	-	37	-
2	186	14	-	26	-	38	-
3	191	15	-	27	-	39	-
4	192	16	-	28	-	40	-
5	218	17	-	29	-	41	-
6	219	18	-	30	-	42	-
7	225	19	-	31	-	43	-
8	226	20	-	32	-	44	-
9	227	21	-	33	-	45	-
10	303	22	-	34	-	46	-
11	348	23	-	35	-	47	-
12	413	24	-	36	-	48	-

ASENTAMIENTOS HUMANOS QUE SE ENCUENTRAN DENTRO DE LA ZONA CATASTRAL

No.	NOMBRE	No.	NOMBRE
1	ALL LOFT	35	PANORAMICO
2	ALMOR	36	PARQUE INDUSTRIAL LAS AMERICAS
3	ARBOLEDAS V	37	PASEO DE LAS MORAS I
4	ARGENTINA	38	PASEO DE LAS MORAS II
5	CENTRO COMERCIAL FUTURAMA VALLARTA	39	PLAZA ARBOLEDAS I
6	CENTRO COMERCIAL PLAZA VALLARTA	40	PLAZA ARBOLEDAS II
7	CHARROS	41	PLAZA SAUCITO
8	CITADELA	42	PRISMA
9	COLINAS DEL SOL	43	REAL DE COLINAS -FRACTO-
10	COLINAS DEL SOL II	44	REAL DE GUZMAN -FRACTO-
11	COLINAS DEL SOL III	45	ROMA IV
12	CORPORATIVO DISTRITO 1	46	ROMA V
13	CORREDOR COMERCIAL FRANCISCO VILLA	47	SAN AGUSTIN
14	CORREDOR COMERCIAL FRANCISCO VILLA II	48	SAN ANDRES
15	DECK UPI 8-3	49	SAN IGNACIO
16	DESARROLLO EL SAUCITO	50	SAN PABLO
17	EL SAUCITO	51	VETRO CORPORATIVO
18	JARDINES DE SAN FRANCISCO -FRACTO-	52	ZARAGOZA
19	KARIKE	53	-
20	LAGOS	54	-
21	LAS ARBOLEDAS	55	-
22	LAS GRANJAS	56	-
23	LAS GRANJAS -PLAZA SAN AGUSTIN-	57	-
24	LOFT	58	-
25	LOMAS DEL SOL	59	-
26	LOMAS DEL SOL II	60	-
27	LOMAS LOS FRAILES I	61	-
28	LOMAS VALLARTA	62	-
29	LOS ENCINOS I	63	-
30	LOS ENCINOS II	64	-
31	LOS FRAILES	65	-
32	LOS MEZQUITES	66	-
33	METROLOFT	67	-
34	PANAMERICANA	68	-

ZONA CATASTRAL 21



Nota: Los datos representados en el presente mapa son en base a capas cartográficas actuales. En caso de encontrar alguna inconsistencia favor de reportarla a la Subdirección de Catastro.



LEYENDA	
	Sector catastral
	Zona catastral

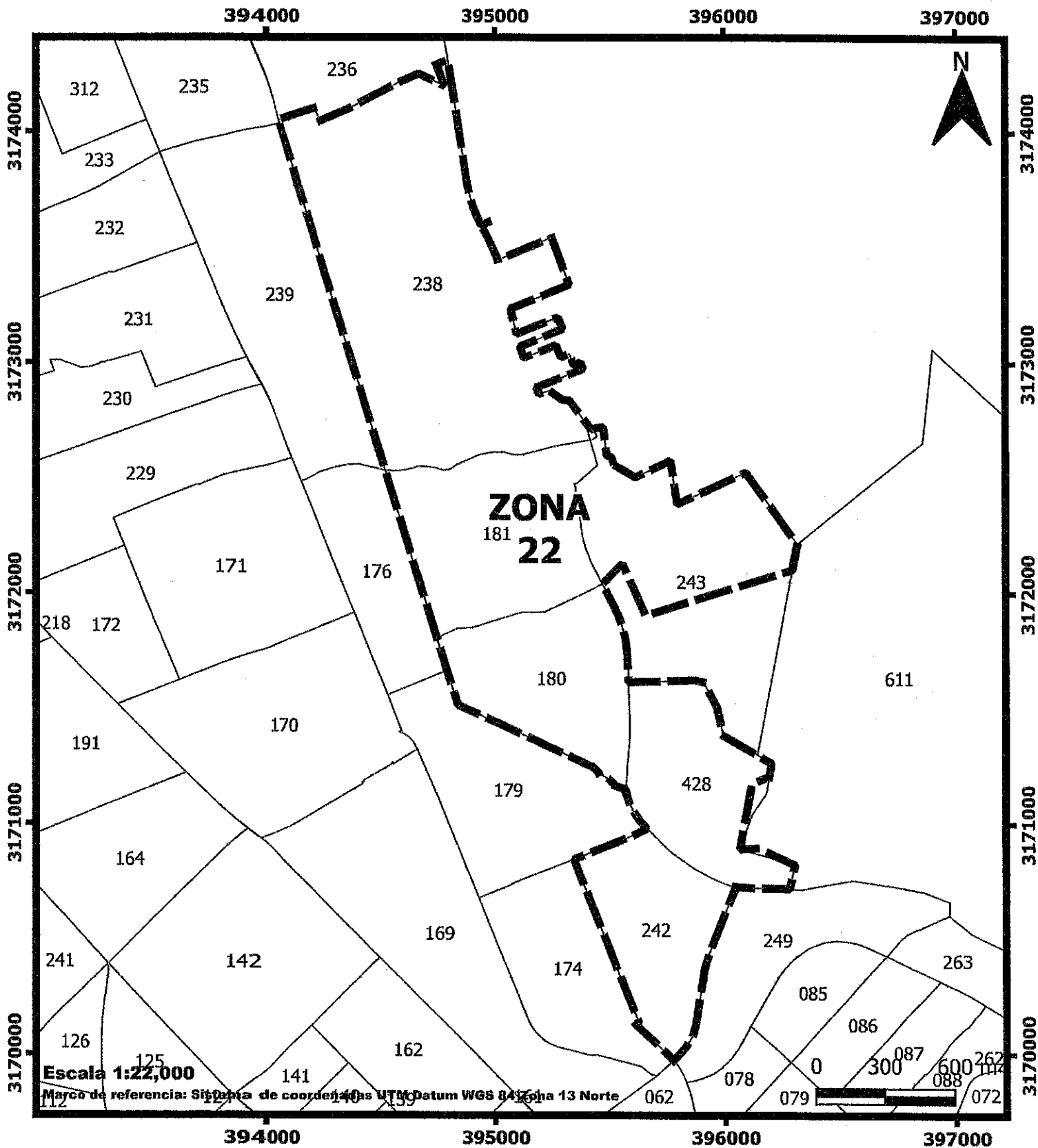
SECTORES QUE SE ENCUENTRAN DENTRO DE LA ZONA CATASTRAL

No.	SECTOR	No.	SECTOR	No.	SECTOR	No.	SECTOR
1	171	13	-	25	-	37	-
2	172	14	-	26	-	38	-
3	176	15	-	27	-	39	-
4	229	16	-	28	-	40	-
5	230	17	-	29	-	41	-
6	231	18	-	30	-	42	-
7	232	19	-	31	-	43	-
8	239	20	-	32	-	44	-
9	-	21	-	33	-	45	-
10	-	22	-	34	-	46	-
11	-	23	-	35	-	47	-
12	-	24	-	36	-	48	-

ASENTAMIENTOS HUMANOS QUE SE ENCUENTRAN DENTRO DE LA ZONA CATASTRAL

No.	NOMBRE	No.	NOMBRE
1	ABRAHAM GONZALEZ (NORTE)	35	REFORMA
2	ADOLFO LOPEZ MATEOS	36	RINCON COLONIAL
3	ALMACENES INDUSTRIALES DE CHIHUAHUA	37	RINCON DE PAQUIME
4	ALMACENES INDUSTRIALES II	38	RINCON DE ZARAGOZA
5	ALTAMIRA	39	RINCON DEL LAGO
6	AMERICA LATINA	40	RINCON DEL LAGO
7	ANGELES	41	ROMA III Y IV
8	BASASEACHI	42	SAN GUILLERMO
9	BRISAS DEL REAL	43	SAN JORGE (GRANJAS)
10	BRISAS DEL REAL II	44	SAN VICENTE
11	CEROCAHUI	45	SANTA BARBARA
12	CHIHUAHUA	46	SANTA CLARA (ANTES RIO AROS)
13	CHIHUAHUA III	47	SATELITE
14	CONDominio COMERCIAL SICOMORO	48	UNIDAD INSURGENTES
15	CONTINENTAL	49	VERSALLES -FRACTO-
16	COSMOS	50	VICENTE GUERRERO
17	ESPERANZA	51	ZARAGOZA
18	FLORESTA	52	-
19	FRANCISCO I MADERO	53	-
20	FRANCISCO I MADERO (NORTE)	54	-
21	INSURGENTES SECTOR 81	55	-
22	KAFRA	56	-
23	LAGOS	57	-
24	LOS SAUCOS	58	-
25	MANANTIALES	59	-
26	MIRAMAR	60	-
27	MITLA	61	-
28	NOMBRE DE DIOS	62	-
29	NOMBRE DE DIOS (ZONA INDUSTRIAL)	63	-
30	PARRAL	64	-
31	PARRALENSE	65	-
32	PLAZA TEC	66	-
33	PRIVANZZA SAN ANGEL	67	-
34	QUINTAS DEL RIO	68	-

ZONA CATASTRAL 22



Nota: Los datos representados en el presente mapa son en base a capas cartográficas actuales. En caso de encontrar alguna inconsistencia favor de reportarla a la Subdirección de Catastro.



LEYENDA	
	Sector catastral
	Zona catastral

SECTORES QUE SE ENCUENTRAN DENTRO DE LA ZONA CATASTRAL

No.	SECTOR	No.	SECTOR	No.	SECTOR	No.	SECTOR
1	180	13	-	25	-	37	-
2	181	14	-	26	-	38	-
3	238	15	-	27	-	39	-
4	242	16	-	28	-	40	-
5	243	17	-	29	-	41	-
6	428	18	-	30	-	42	-
7	-	19	-	31	-	43	-
8	-	20	-	32	-	44	-
9	-	21	-	33	-	45	-
10	-	22	-	34	-	46	-
11	-	23	-	35	-	47	-
12	-	24	-	36	-	48	-

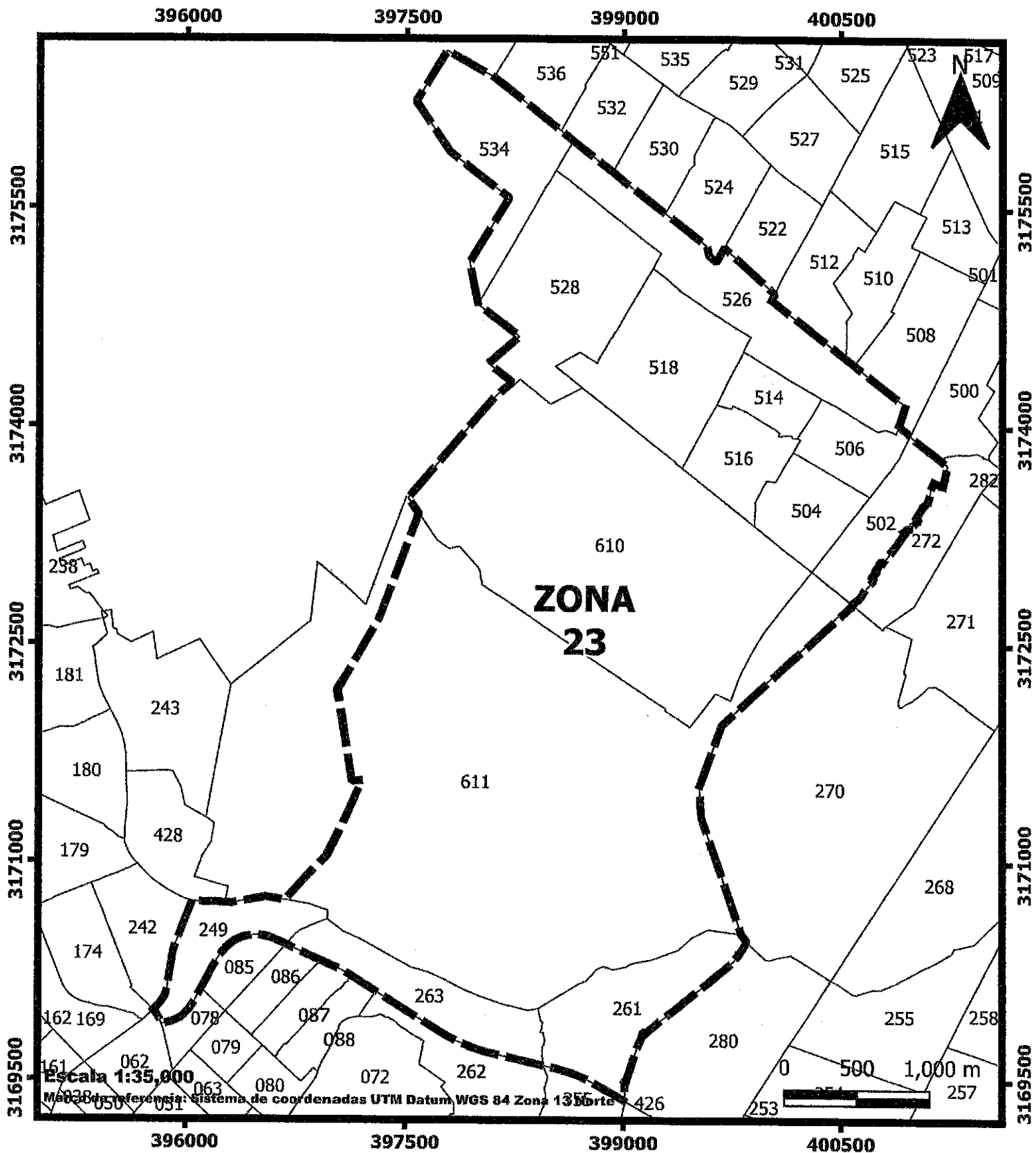
ASENTAMIENTOS HUMANOS QUE SE ENCUENTRAN DENTRO DE LA ZONA CATASTRAL

No.	NOMBRE	No.	NOMBRE
1	ARCADIAS	35	SAN RENE
2	BARRIO DEL NORTE	36	VISTAS DEL SACRAMENTO
3		37	-
4	CERRO PRIETO	38	-
5	COUNTRY ALAMOS	39	-
6	EL VALLECITO	40	-
7	HACIENDA DE LA FLOR	41	-
8	JOSEFA ORTIZ DE DOMINGUEZ	42	-
9	JUNTA DE LOS RIOS	43	-
10	LA JUNTA	44	-
11	LINCE	45	-
12	LINCE II	46	-
13	LINCE III	47	-
14	LUZ MARIA	48	-
15	MORELOS	49	-
16	NOMBRE DE DIOS	50	-
17	PASO DEL NORTE	51	-
18	PUERTA CIBELES I	52	-
19	PUERTA CIBELES II	53	-
20	PUERTA CIBELES III	54	-
21	PUERTA CIBELES IV	55	-
22	PUERTA CIBELES V	56	-
23	PUERTA CIBELES VI	57	-
24	REAL SAN JUAN	58	-
25	RINCON DE LOS CEREZOS	59	-
26	RINCON DEL ARCANGEL	60	-
27	RINCON DEL ARCANGEL II	61	-
28	RINCONES DEL SACRAMENTO	62	-
29	RODOLFO AGUILAR	63	-
30	SAN CARLOS	64	-
31	SAN CRISTOBAL	65	-
32	SAN FRANCISCO	66	-
33	SAN JUAN BAUTISTA	67	-
34	SAN MARCOS	68	-

ZONA CATASTRAL 23



Chihuahua
capital de trabajo
y resultados



Nota: Los datos representados en el presente mapa son en base a capas cartográficas actuales. En caso de encontrar alguna inconsistencia favor de reportarla a la Subdirección de Catastro.



LEYENDA	
	Sector catastral
	Zona catastral

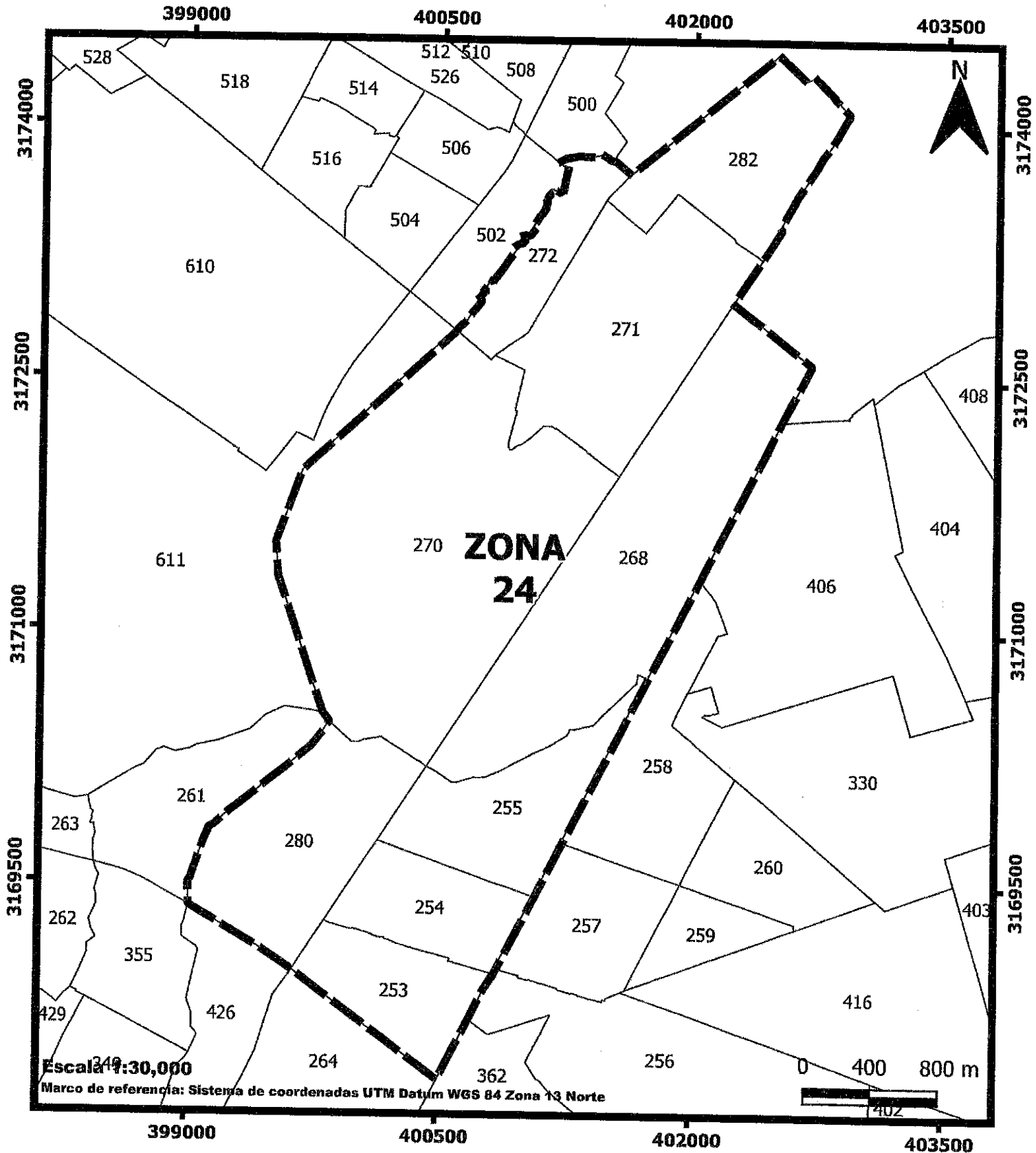
SECTORES QUE SE ENCUENTRAN DENTRO DE LA ZONA CATASTRAL

No.	SECTOR	No.	SECTOR	No.	SECTOR	No.	SECTOR
1	249	13	610	25	-	37	-
2	261	14	611	26	-	38	-
3	263	15	-	27	-	39	-
4	502	16	-	28	-	40	-
5	504	17	-	29	-	41	-
6	506	18	-	30	-	42	-
7	514	19	-	31	-	43	-
8	516	20	-	32	-	44	-
9	518	21	-	33	-	45	-
10	526	22	-	34	-	46	-
11	528	23	-	35	-	47	-
12	534	24	-	36	-	48	-

ASENTAMIENTOS HUMANOS QUE SE ENCUENTRAN DENTRO DE LA ZONA CATASTRAL

No.	NOMBRE	No.	NOMBRE
1	ALEXANDRIA	35	-
2	CITTANOVA 1	36	-
3	CITTANOVA 2	37	-
4	COLINAS DEL LEON	38	-
5	LOMAS DEL LEON I	39	-
6	PASEO DE LOS LEONES	40	-
7	PLOMEROS	41	-
8	POPULAR	42	-
9	RESIDENCIAL EL LEON	43	-
10	ROBINSON	44	-
11	ROBINSON RESIDENCIAL	45	-
12	ROBINSON SECTOR 4	46	-
13	ROMANCE	47	-
14	ROMANCE II	48	-
15	SECTOR 3 ROBINSON	49	-
16	VALLE DE CHIHUAHUA	50	-
17	-	51	-
18	-	52	-
19	-	53	-
20	-	54	-
21	-	55	-
22	-	56	-
23	-	57	-
24	-	58	-
25	-	59	-
26	-	60	-
27	-	61	-
28	-	62	-
29	-	63	-
30	-	64	-
31	-	65	-
32	-	66	-
33	-	67	-
34	-	68	-

ZONA CATASTRAL 24



Nota: Los datos representados en el presente mapa son en base a capas cartográficas actuales. En caso de encontrar alguna inconsistencia favor de reportarla a la Subdirección de Catastro.

LEYENDA

- Sector catastral
- Zona catastral

SECTORES QUE SE ENCUENTRAN DENTRO DE LA ZONA CATASTRAL

No.	SECTOR	No.	SECTOR	No.	SECTOR	No.	SECTOR
1	253	13	-	25	-	37	-
2	254	14	-	26	-	38	-
3	255	15	-	27	-	39	-
4	268	16	-	28	-	40	-
5	270	17	-	29	-	41	-
6	271	18	-	30	-	42	-
7	272	19	-	31	-	43	-
8	280	20	-	32	-	44	-
9	282	21	-	33	-	45	-
10	-	22	-	34	-	46	-
11	-	23	-	35	-	47	-
12	-	24	-	36	-	48	-

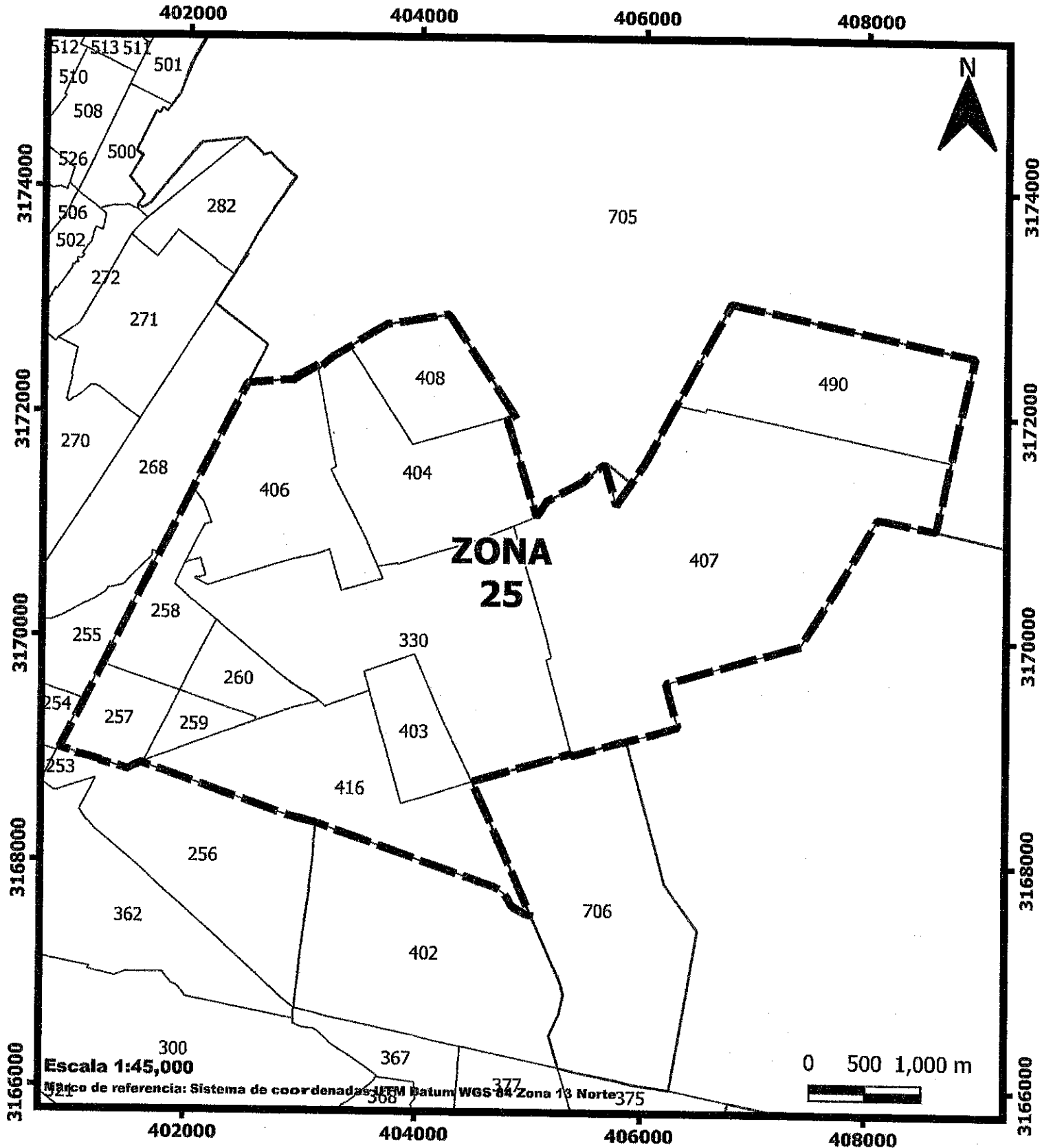
ASENTAMIENTOS HUMANOS QUE SE ENCUENTRAN DENTRO DE LA ZONA CATASTRAL

No.	NOMBRE	No.	NOMBRE
1	ACACIAS	35	-
2	ACEQUIAS DE TABALAOPA I	36	-
3	ACEQUIAS DE TABALAOPA II	37	-
4	AEROPUERTO	38	-
5	AEROPUERTO INTERMEX	39	-
6	ARTURO GAMIZ	40	-
7	ARTURO GAMIZ (AMPLIACION)	41	-
8	CALIFORNIA	42	-
9	CALIFORNIA II	43	-
10	CONCORDIA	44	-
11	EL TOREON	45	-
12	GIRASOLES I	46	-
13	GIRASOLES II	47	-
14	GIRASOLES III	48	-
15	GIRASOLES IV	49	-
16	GIRASOLES V	50	-
17	GIRASOLES VI	51	-
18	LA GALERA	52	-
19	LA GALERA II	53	-
20	LAGALERA III	54	-
21	LA GALERA IV	55	-
22	LA GALERA V	56	-
23	LAS PAMPAS I	57	-
24	LAS PAMPAS II	58	-
25	LOS NARANJOS	59	-
26	LOS NARANJOS II	60	-
27	LOS NARANJOS III	61	-
28	LOS NARANJOS IV	62	-
29	LOS NARANJOS V	63	-
30	LOS NARANJOS VI	64	-
31	QUINTAS JUAN PABLO	65	-
32	QUINTAS JUAN PABLO II	66	-
33	SANTO DOMINGO	67	-
34	TABALAOPA	68	-

ZONA CATASTRAL 25



Chihuahua
capital de trabajo
y resultados



Nota: Los datos representados en el presente mapa son en base a capas cartográficas actuales. En caso de encontrar alguna inconsistencia favor de reportarla a la Subdirección de Catastro.



LEYENDA	
	Sector catastral
	Zona catastral

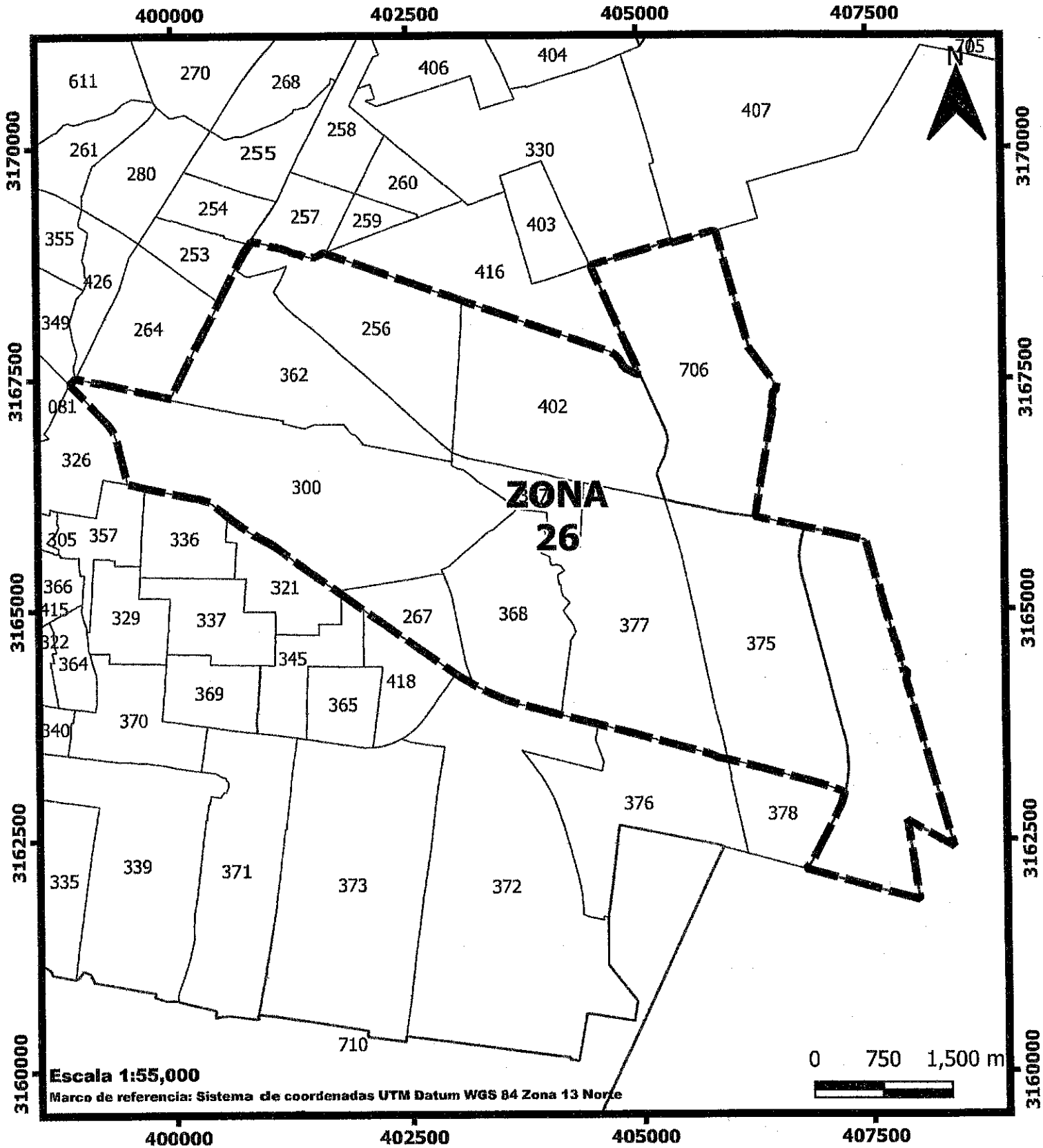
SECTORES QUE SE ENCUENTRAN DENTRO DE LA ZONA CATASTRAL

No.	SECTOR	No.	SECTOR	No.	SECTOR	No.	SECTOR
1	257	13	-	25	-	37	-
2	258	14	-	26	-	38	-
3	259	15	-	27	-	39	-
4	260	16	-	28	-	40	-
5	330	17	-	29	-	41	-
6	403	18	-	30	-	42	-
7	404	19	-	31	-	43	-
8	406	20	-	32	-	44	-
9	407	21	-	33	-	45	-
10	408	22	-	34	-	46	-
11	416	23	-	35	-	47	-
12	490	24	-	36	-	48	-

ASENTAMIENTOS HUMANOS QUE SE ENCUENTRAN DENTRO DE LA ZONA CATASTRAL

No.	NOMBRE	No.	NOMBRE
1	AEROPUERTO	35	PUNTA ORIENTE VI
2	AEROPUERTO INTERMEX	36	QUINTA ARBOLEDA ORIENTE
3	EX HACEINDA DE TABALAOPA	37	RINCONADA ORIENTE I
4	JARDINES DE ORIENTE	38	RINCONADA ORIENTE II
5	JARDINES DE ORIENTE IX Y X	39	RINCONADA ORIENTE III
6	JARDINES DE ORIENTE VIII	40	RINCONES DE SIERRA AZUL
7	JARDINES DE SAN AGUSTIN	41	RINCONES DE SIERRA AZUL II
8	LOS ENCINOS ORIENTE I	42	RINCONES DE SIERRA AZUL III
9	PARQUE INDUSTRIAL AVALOS	43	RINCONES DE SIERRA AZUL IV
10	PARQUE INDUSTRIAL CHIHUAHUA SUR	44	SIERRA AZUL
11	PASEOS DEL CAMINO REAL I	45	SOL DE ORIENTE
12	PASEOS DEL CAMINO REAL II	46	SOL DE ORIENTE III
13	PASEOS DEL CAMINO REAL III	47	SOL DE ORIENTE IV
14	PASEOS DEL CAMINO REAL IV	48	VEREDAS DEL SUR I
15	PASEOS DEL CAMINO REAL V	49	VEREDAS DEL SUR II
16	PORTAL DEL REAL I	50	VEREDAS DEL SUR III
17	PORTAL DEL REAL II	51	-
18	PRADERAS DEL SUR I	52	-
19	PRADERAS DEL SUR II	53	-
20	PRADERAS DEL SUR III	54	-
21	PRADERAS DEL SUR IV	55	-
22	PRADO SUR	56	-
23	PRADO SUR II	57	-
24	PRIVADAS DEL SUR	58	-
25	PUERTA SAVONA	59	-
26	PUNTA NARANJOS ORIENTE I	60	-
27	PUNTA NARANJOS ORIENTE II	61	-
28	PUNTA NARANJOS ORIENTE IV	62	-
29	PUNTA NARANJOS ORIENTE V	63	-
30	PUNTA ORIENTE I	64	-
31	PUNTA ORIENTE II	65	-
32	PUNTA ORIENTE III	66	-
33	PUNTA ORIENTE IV	67	-
34	PUNTA ORIENTE V	68	-

ZONA CATASTRAL 26



Nota: Los datos representados en el presente mapa son en base a capas cartográficas actuales. En caso de encontrar alguna inconsistencia favor de reportarla a la Subdirección de Catastro.



LEYENDA	
	Sector catastral
	Zona catastral

SECTORES QUE SE ENCUENTRAN DENTRO DE LA ZONA CATASTRAL

No.	SECTOR	No.	SECTOR	No.	SECTOR	No.	SECTOR
1	256	13	-	25	-	37	-
2	267	14	-	26	-	38	-
3	300	15	-	27	-	39	-
4	362	16	-	28	-	40	-
5	367	17	-	29	-	41	-
6	368	18	-	30	-	42	-
7	375	19	-	31	-	43	-
8	377	20	-	32	-	44	-
9	402	21	-	33	-	45	-
10	-	22	-	34	-	46	-
11	-	23	-	35	-	47	-
12	-	24	-	36	-	48	-

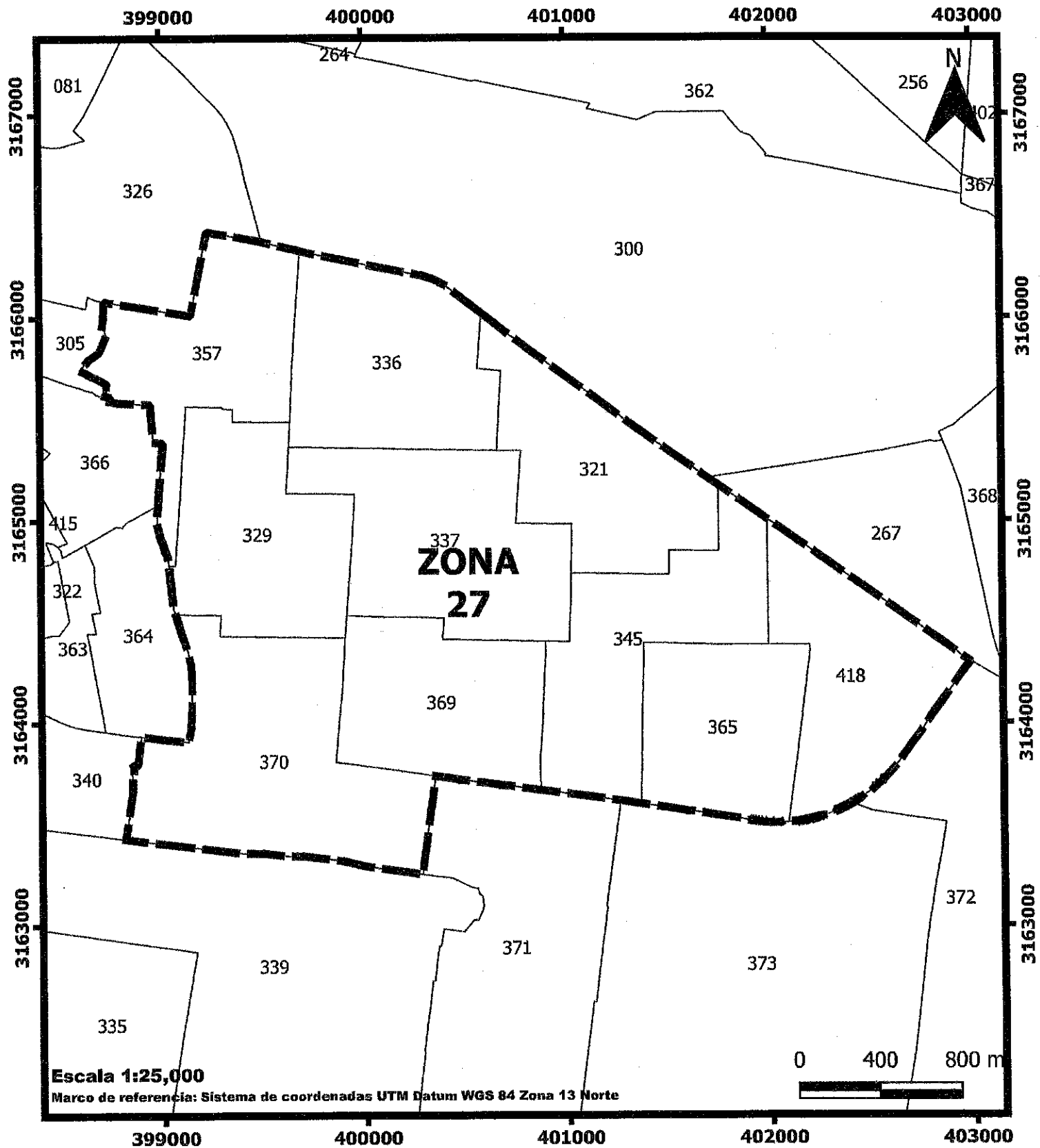
ASENTAMIENTOS HUMANOS QUE SE ENCUENTRAN DENTRO DE LA ZONA CATASTRAL

No.	NOMBRE	No.	NOMBRE
1	1 DE MAYO	35	SANTA ANITA (RANCHERIA JUAREZ)
2	1 DE MAYO (AMPLIACION)	36	SECTOR MORSE
3	AEROPUERTO	37	TORRES DEL SUR
4	AVALOS	38	VETERANOS DE LA REVOLUCION
5	BAHIAS	39	-
6	CERRO BLANCO	40	-
7	CRUCERO	41	-
8	CRUCERO (AMPLIACION)	42	-
9	CRUZ DEL SUR	43	-
10	EL ARBOL	44	-
11	EL HUERTO	45	-
12	FELIPE ANGELES 2	46	-
13	FELIPE ANGELES 3	47	-
14	FUNDADORES	48	-
15	GABRIEL TEPORAME	49	-
16	GAVILANES (RANCHERIA JUAREZ)	50	-
17	GRANJAS DEL SUR	51	-
18	LA PISTA	52	-
19	LADRILLEROS SUR	53	-
20	LAS GARZAS (RANCHERIA JUAREZ)	54	-
21	LOMAS DE ORIENTE	55	-
22	LOMAS DE ORIENTE (RANCHERIA JUAREZ)	56	-
23	LOS NOGALES	57	-
24	LOS PILARES	58	-
25	LOS PILARES II	59	-
26	LOS PORTALES (RANCHERIA JUAREZ)	60	-
27	MARGARITAS	61	-
28	MEXICO	62	-
29	POLO SUR	63	-
30	RINCONADA LOS NOGALES I Y II	64	-
31	RINCONADA LOS NOGALES III	65	-
32	RINCONADA LOS NOGALES IV	66	-
33	SAN ANGEL	67	-
34	SAN MARCOS	68	-

ZONA CATASTRAL 27



Chihuahua
capital de trabajo
y resultados



Nota: Los datos representados en el presente mapa son en base a capas cartográficas actuales. En caso de encontrar alguna inconsistencia favor de reportarla a la Subdirección de Catastro.



LEYENDA	
	Sector catastral
	Zona catastral

SECTORES QUE SE ENCUENTRAN DENTRO DE LA ZONA CATASTRAL

No.	SECTOR	No.	SECTOR	No.	SECTOR	No.	SECTOR
1	321	13	-	25	-	37	-
2	329	14	-	26	-	38	-
3	336	15	-	27	-	39	-
4	337	16	-	28	-	40	-
5	345	17	-	29	-	41	-
6	357	18	-	30	-	42	-
7	365	19	-	31	-	43	-
8	369	20	-	32	-	44	-
9	370	21	-	33	-	45	-
10	418	22	-	34	-	46	-
11	-	23	-	35	-	47	-
12	-	24	-	36	-	48	-

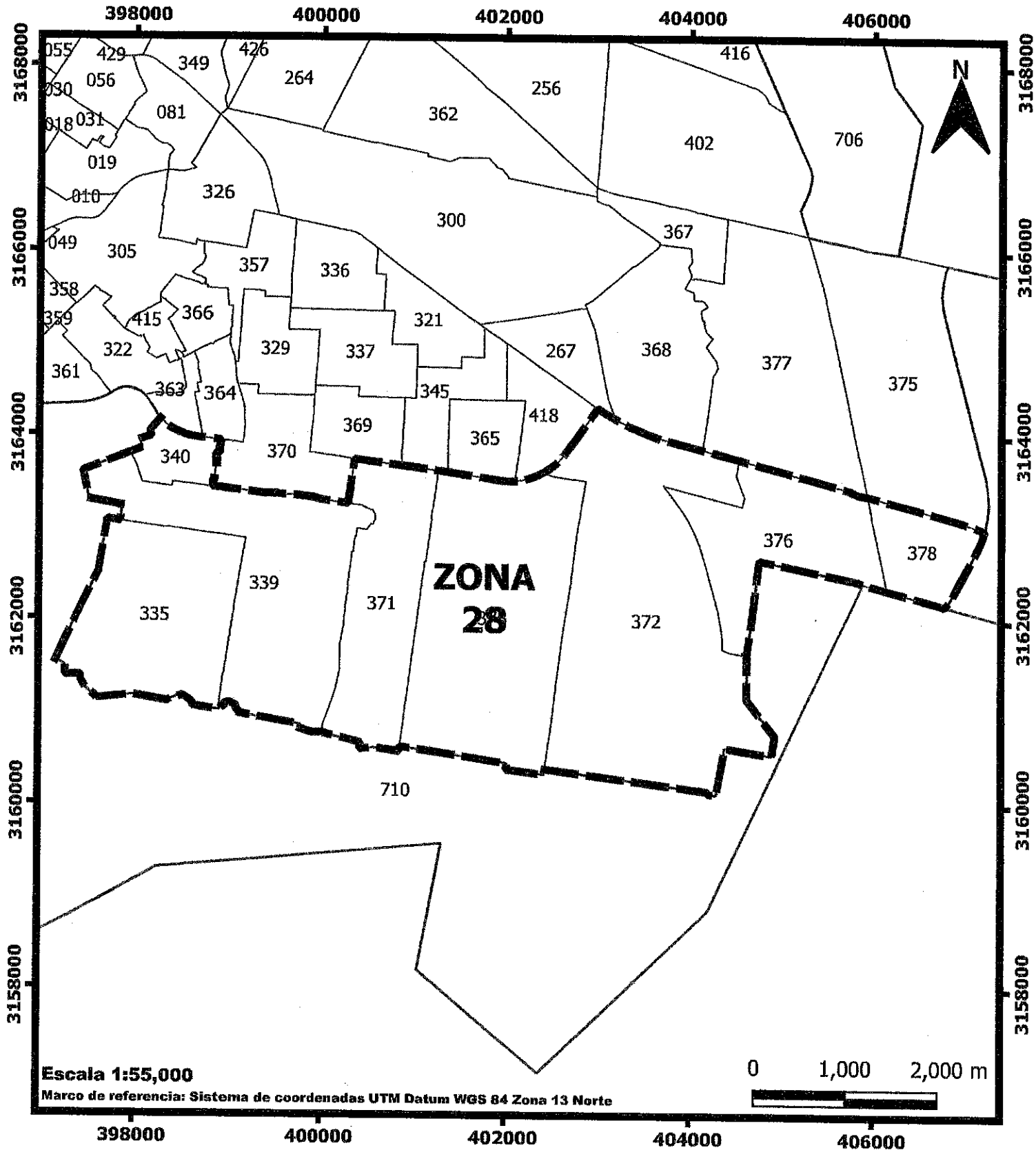
ASENTAMIENTOS HUMANOS QUE SE ENCUENTRAN DENTRO DE LA ZONA CATASTRAL

No.	NOMBRE	No.	NOMBRE
1	15 DE ENERO	35	-
2	3 DE MAYO	36	-
3	CECYT	37	-
4	DIVISION DEL NORTE	38	-
5	FELIPE ANGELES	39	-
6	LIBERTAD	40	-
7	MEXICO 91	41	-
8	MIGUEL HIDALGO	42	-
9	MISAEEL NUÑEZ	43	-
10	PLAN DE AYALA	44	-
11	RICARDO FLORES MAGON	45	-
12	RIGOBERTO QUIROZ	46	-
13	SECTOR RELOJ	47	-
14	VILLA JUAREZ	48	-
15	-	49	-
16	-	50	-
17	-	51	-
18	-	52	-
19	-	53	-
20	-	54	-
21	-	55	-
22	-	56	-
23	-	57	-
24	-	58	-
25	-	59	-
26	-	60	-
27	-	61	-
28	-	62	-
29	-	63	-
30	-	64	-
31	-	65	-
32	-	66	-
33	-	67	-
34	-	68	-

ZONA CATASTRAL 28



Chihuahua
capital de trabajo
y resultados



Nota: Los datos representados en el presente mapa son en base a capas cartográficas actuales. En caso de encontrar alguna inconsistencia favor de reportarla a la Subdirección de Catastro.



LEYENDA	
	Sector catastral
	Zona catastral

SECTORES QUE SE ENCUENTRAN DENTRO DE LA ZONA CATASTRAL

No.	SECTOR	No.	SECTOR	No.	SECTOR	No.	SECTOR
1	335	13	-	25	-	37	-
2	339	14	-	26	-	38	-
3	340	15	-	27	-	39	-
4	371	16	-	28	-	40	-
5	372	17	-	29	-	41	-
6	373	18	-	30	-	42	-
7	376	19	-	31	-	43	-
8	378	20	-	32	-	44	-
9	-	21	-	33	-	45	-
10	-	22	-	34	-	46	-
11	-	23	-	35	-	47	-
12	-	24	-	36	-	48	-

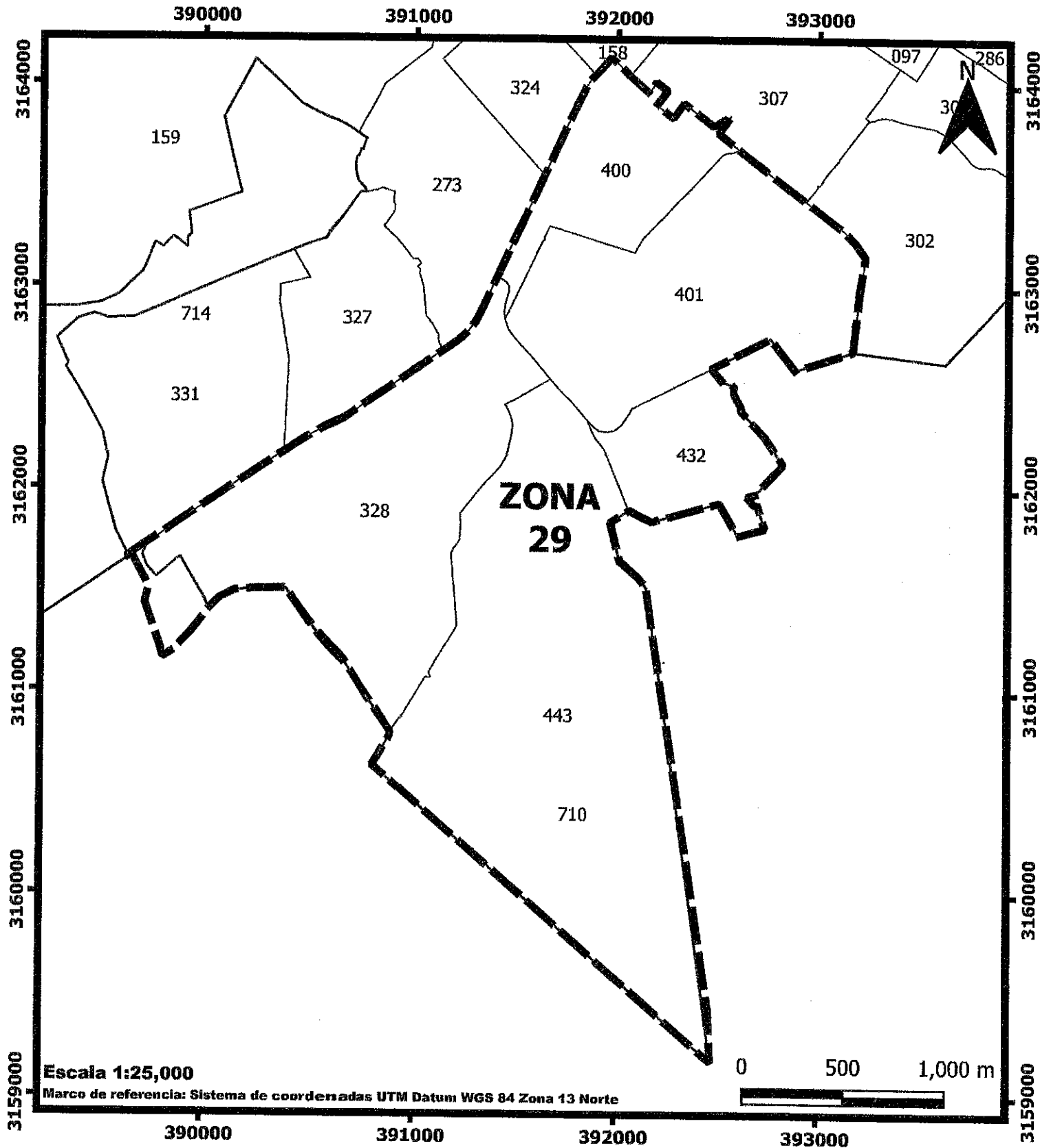
ASENTAMIENTOS HUMANOS QUE SE ENCUENTRAN DENTRO DE LA ZONA CATASTRAL

No.	NOMBRE	No.	NOMBRE
1	11 DE FEBRERO	35	LAS ROSAS
2	3 DE MAYO	36	LAS TORRES (RANCHERIA JUAREZ)
3	AMPL LAS NORIAS	37	LAS TORRES III
4	CAMPO VIEJO I	38	LOS HUIZACHES (RANCHERIA JUAREZ)
5	CAMPO VIEJO II	39	LOS LLANOS
6	CLARA CORDOVA	40	LOS MEZQUITES SUR
7	DIVISADERO	41	LUIS DONALDO COLOSIO
8	EJ RANCHERIA JUAREZ -R-	42	MARIA ISABEL (RANCHERIA JUAREZ)
9	EJIDAL (RANCHERIA JUAREZ)	43	MARMOL II
10	EL BOSQUE (RANCHERIA JUAREZ)	44	PAN
11	EL MIMBRE	45	PRADERAS (RANCHERIA JUAREZ)
12	EL MIMBRE II	46	PRADERAS NORTE (RANCHERIA JUAREZ)
13	GRANJAS ARCOIRIS	47	PUERTA DE ALCALA (RANCHERIA JUAREZ)
14	GRANJAS CERRO GRANDE	48	PUERTA DE LA CIUDAD
15	GRANJAS DE CHIHUAHUA 2 (RANCHERIA JUAREZ)	49	PUERTAS DEL SOL I (RANCHERIA JUAREZ)
16	GRANJAS DE CHIHUAHUA 3 (RANCHERIA JUAREZ)	50	RANCHERIA JUAREZ (CUAUHTEMOC)
17	GRANJAS DEL SUR	51	SAN AGUSTIN
18	GRANJAS DEL SUR (RANCHERIA JUAREZ)	52	SAN JOSE (RANCHERIA JUAREZ)
19	GRANJAS DON AURELIO	53	SAN MIGUEL (RANCHERIA JUAREZ)
20	GRANJAS PARAISO 6	54	SANTA ELENA
21	GRANJAS SANTA ELENA	55	SECRETARIA DE LA MARINA
22	GRANJAS SANTA MARIA	56	SEP
23	GRANJAS VILLA JUAREZ	57	TORIBIO ORTEGA (RANCHERIA JUAREZ)
24	JARDINES LOS EUCALIPTOS	58	TORIBIO ORTEGA -AMPL-
25	JORGE BAROUSSE	59	TRES MARIAS
26	LA HONDONADA -RANCHERIA JUAREZ	60	TRES MARIAS (RANCHERIA JUAREZ)
27	LA MARQUEZA II	61	UNION DE LADRILLEROS CERRO GRANDE
28	LA NORIA	62	VALLE DORADO (EL DORADO)
29	LA SOLEDAD (RANCHERIA JUAREZ)	63	VALLES DEL SUR (RANCHERIA JUAREZ)
30	LAS CRUCES	64	VISTA CERRO GRANDE
31	LAS FLORES (RANCHERIA JUAREZ)	65	VISTA HERMOSA
32	LAS MARGARITAS SUR	66	-
33	LAS NORIAS	67	-
34	LAS NUEVAS MARGARITAS	68	-

ZONA CATASTRAL 29



Chihuahua
capital de trabajo
y resultados



Nota: Los datos representados en el presente mapa son en base a capas cartográficas actuales. En caso de encontrar alguna inconsistencia favor de reportarla a la Subdirección de Catastro.

LEYENDA

- Sector catastral
- Zona catastral

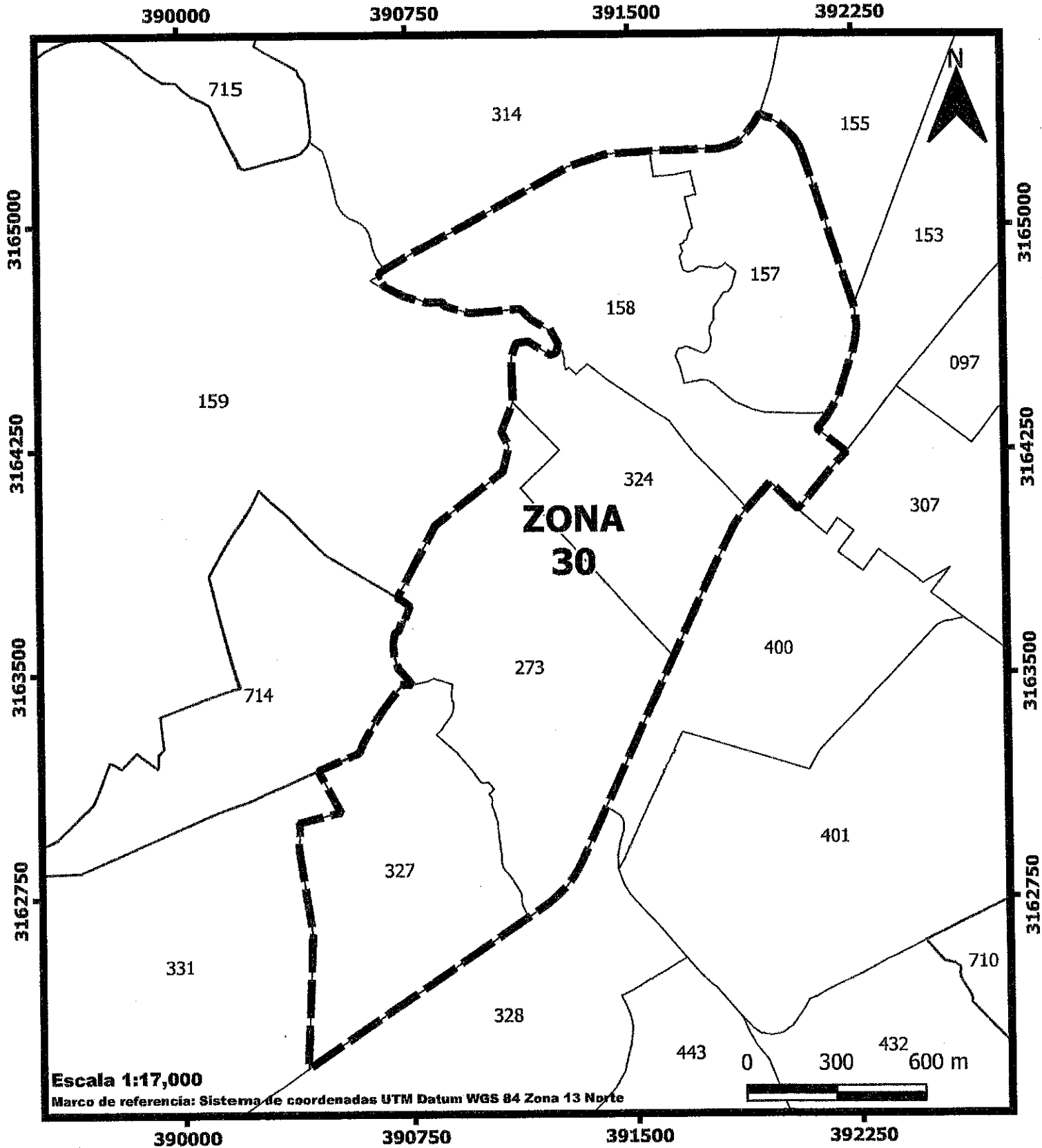
SECTORES QUE SE ENCUENTRAN DENTRO DE LA ZONA CATASTRAL

No.	SECTOR	No.	SECTOR	No.	SECTOR	No.	SECTOR
1	328	13	-	25	-	37	-
2	400	14	-	26	-	38	-
3	401	15	-	27	-	39	-
4	432	16	-	28	-	40	-
5	443	17	-	29	-	41	-
6	-	18	-	30	-	42	-
7	-	19	-	31	-	43	-
8	-	20	-	32	-	44	-
9	-	21	-	33	-	45	-
10	-	22	-	34	-	46	-
11	-	23	-	35	-	47	-
12	-	24	-	36	-	48	-

ASENTAMIENTOS HUMANOS QUE SE ENCUENTRAN DENTRO DE LA ZONA CATASTRAL

No.	NOMBRE	No.	NOMBRE
1	AIRES DEL SUR	35	-
2	AIRES DEL SUR III	36	-
3	EJIDO LABOR DE TERRAZAS -R-	37	-
4	FRANCISCO R ALMADA	38	-
5	GRUPO OBRA	39	-
6	LAS ANIMAS	40	-
7	LAS MALVINAS	41	-
8	LOS PINOS	42	-
9	PAVIS BORUNDA	43	-
10	PENSIONES CIVILES DEL ESTADO	44	-
11	RAMON REYES	45	-
12	UNIVERSITARIO FRACCIONAMIENTO	46	-
13	ZOOTECNIA	47	-
14	-	48	-
15	-	49	-
16	-	50	-
17	-	51	-
18	-	52	-
19	-	53	-
20	-	54	-
21	-	55	-
22	-	56	-
23	-	57	-
24	-	58	-
25	-	59	-
26	-	60	-
27	-	61	-
28	-	62	-
29	-	63	-
30	-	64	-
31	-	65	-
32	-	66	-
33	-	67	-
34	-	68	-

ZONA CATASTRAL 30



Nota: Los datos representados en el presente mapa son en base a capas cartográficas actuales. En caso de encontrar alguna inconsistencia favor de reportarla a la Subdirección de Catastro.



LEYENDA	
	Sector catastral
	Zona catastral

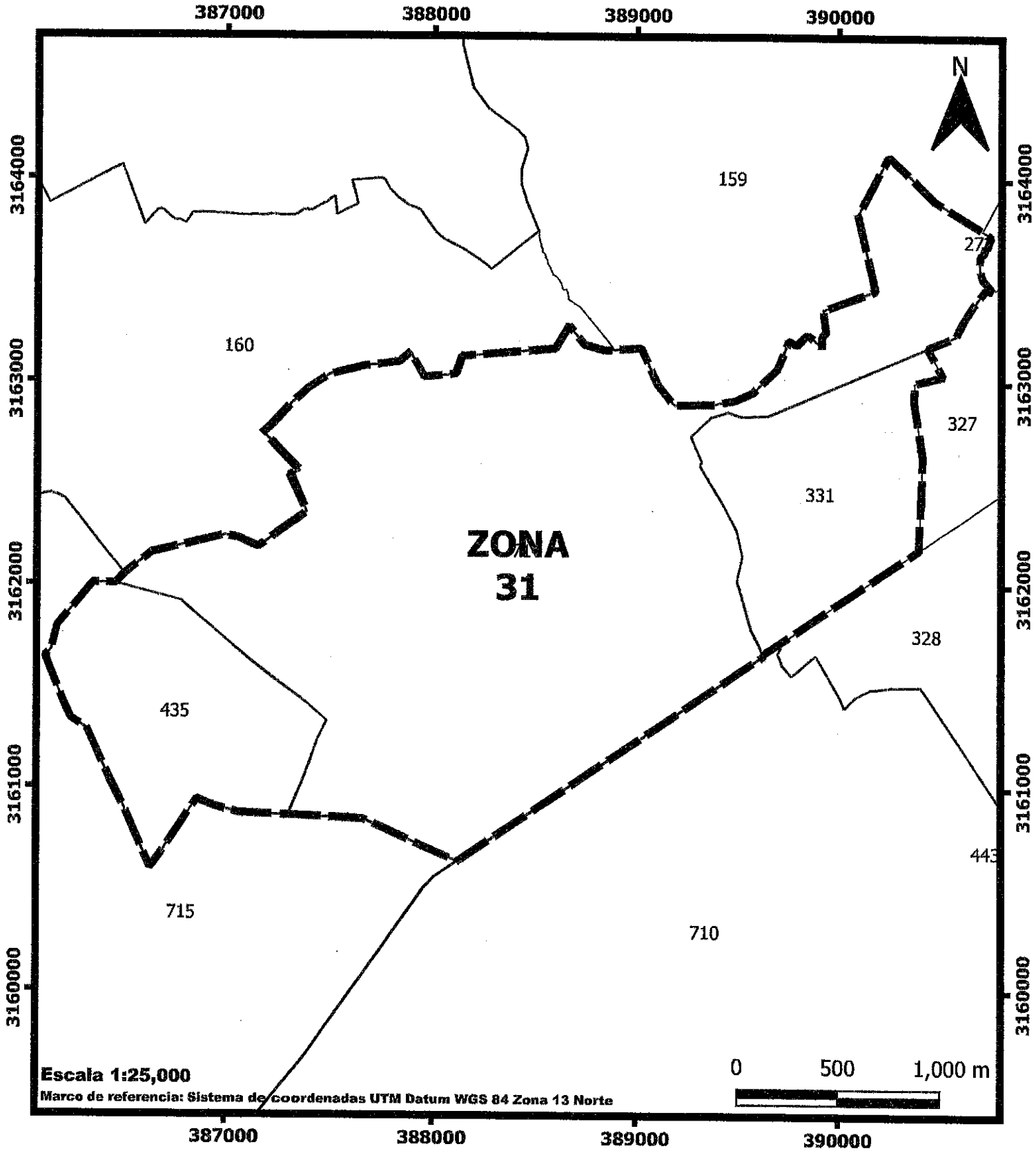
SECTORES QUE SE ENCUENTRAN DENTRO DE LA ZONA CATASTRAL

No.	SECTOR	No.	SECTOR	No.	SECTOR	No.	SECTOR
1	157	13	-	25	-	37	-
2	158	14	-	26	-	38	-
3	273	15	-	27	-	39	-
4	324	16	-	28	-	40	-
5	327	17	-	29	-	41	-
6	-	18	-	30	-	42	-
7	-	19	-	31	-	43	-
8	-	20	-	32	-	44	-
9	-	21	-	33	-	45	-
10	-	22	-	34	-	46	-
11	-	23	-	35	-	47	-
12	-	24	-	36	-	48	-

ASENTAMIENTOS HUMANOS QUE SE ENCUENTRAN DENTRO DE LA ZONA CATASTRAL

No.	NOMBRE	No.	NOMBRE
1	ALFREDO CHAVEZ	35	-
2	BEGONIAS	36	-
3	CAMPESINA NUEVA	37	-
4	CAMPESTRE DEL BOSQUE	38	-
5	ESPERANZA	39	-
6	HIDALGO	40	-
7	LOS LLORONES	41	-
8	MARTIN LOPEZ	42	-
9	PEÑA BLANCA	43	-
10	RAMON REYES	44	-
11	-	45	-
12	-	46	-
13	-	47	-
14	-	48	-
15	-	49	-
16	-	50	-
17	-	51	-
18	-	52	-
19	-	53	-
20	-	54	-
21	-	55	-
22	-	56	-
23	-	57	-
24	-	58	-
25	-	59	-
26	-	60	-
27	-	61	-
28	-	62	-
29	-	63	-
30	-	64	-
31	-	65	-
32	-	66	-
33	-	67	-
34	-	68	-

ZONA CATASTRAL 31



Nota: Los datos representados en el presente mapa son en base a capas cartográficas actuales. En caso de encontrar alguna inconsistencia favor de reportarla a la Subdirección de Catastro.



LEYENDA	
	Sector catastral
	Zona catastral

SECTORES QUE SE ENCUENTRAN DENTRO DE LA ZONA CATASTRAL

No.	SECTOR	No.	SECTOR	No.	SECTOR	No.	SECTOR
1	331	13	-	25	-	37	-
2	435	14	-	26	-	38	-
3	-	15	-	27	-	39	-
4	-	16	-	28	-	40	-
5	-	17	-	29	-	41	-
6	-	18	-	30	-	42	-
7	-	19	-	31	-	43	-
8	-	20	-	32	-	44	-
9	-	21	-	33	-	45	-
10	-	22	-	34	-	46	-
11	-	23	-	35	-	47	-
12	-	24	-	36	-	48	-

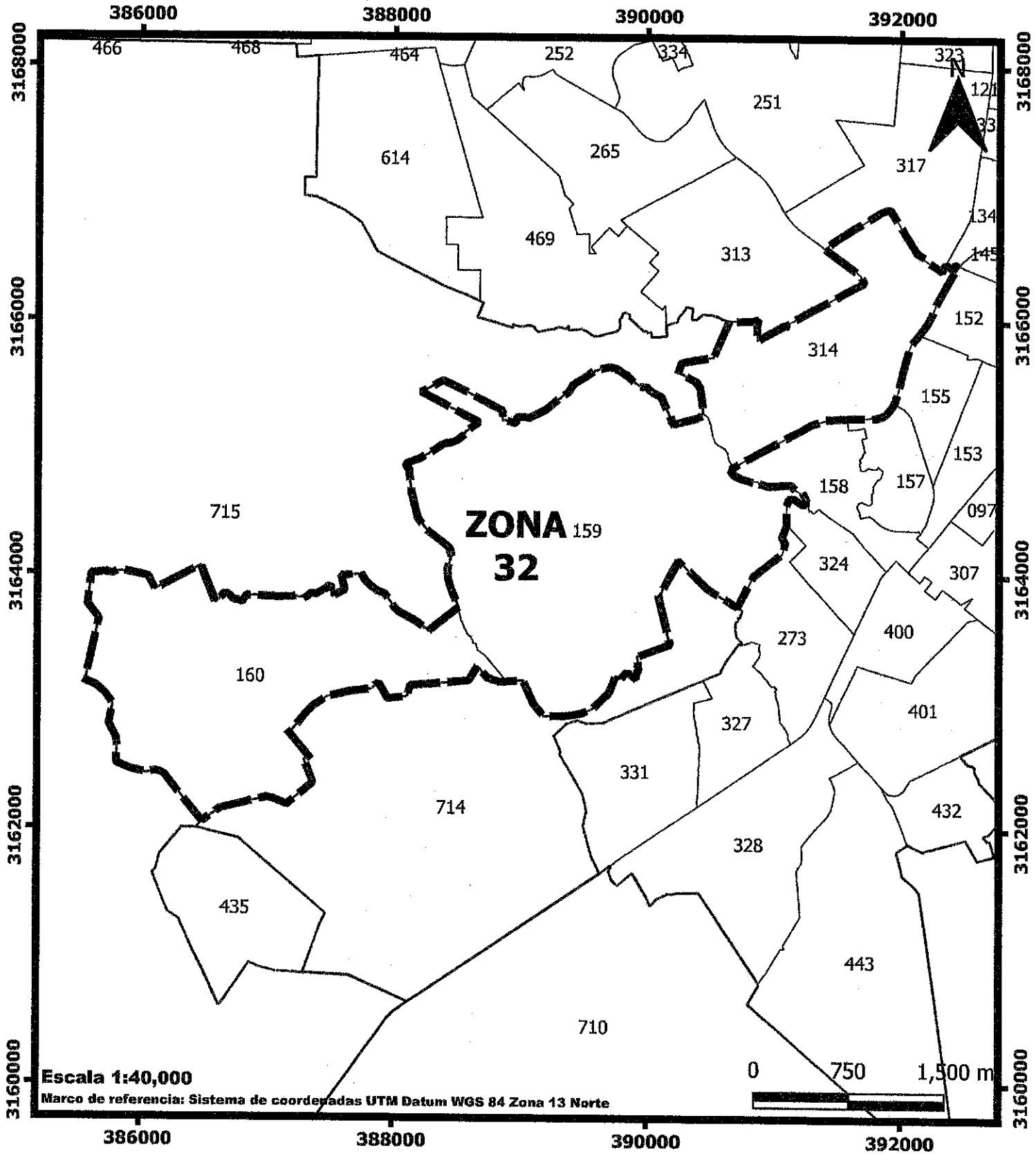
ASENTAMIENTOS HUMANOS QUE SE ENCUENTRAN DENTRO DE LA ZONA CATASTRAL

No.	NOMBRE	No.	NOMBRE
1	CAMPESTRE LAS ALAMEDAS	35	-
2	EJIDO LABOR DE TERRAZAS -R-	36	-
3	GRANJAS AGROPECUARIAS	37	-
4	LAS ANIMAS	38	-
5	PARQUE TECNOLOGICO BAFAR	39	-
6	-	40	-
7	-	41	-
8	-	42	-
9	-	43	-
10	-	44	-
11	-	45	-
12	-	46	-
13	-	47	-
14	-	48	-
15	-	49	-
16	-	50	-
17	-	51	-
18	-	52	-
19	-	53	-
20	-	54	-
21	-	55	-
22	-	56	-
23	-	57	-
24	-	58	-
25	-	59	-
26	-	60	-
27	-	61	-
28	-	62	-
29	-	63	-
30	-	64	-
31	-	65	-
32	-	66	-
33	-	67	-
34	-	68	-

ZONA CATASTRAL 32



Chihuahua
capital de trabajo
y resultados



Nota: Los datos representados en el presente mapa son en base a capas cartográficas actuales. En caso de encontrar alguna inconsistencia favor de reportarla a la Subdirección de Catastro.



LEYENDA	
	Sector catastral
	Zona catastral

SECTORES QUE SE ENCUENTRAN DENTRO DE LA ZONA CATASTRAL

No.	SECTOR	No.	SECTOR	No.	SECTOR	No.	SECTOR
1	159	5	-	9	-	13	-
2	160	6	-	10	-	14	-
3	314	7	-	11	-	15	-
4	-	8	-	12	-	16	-

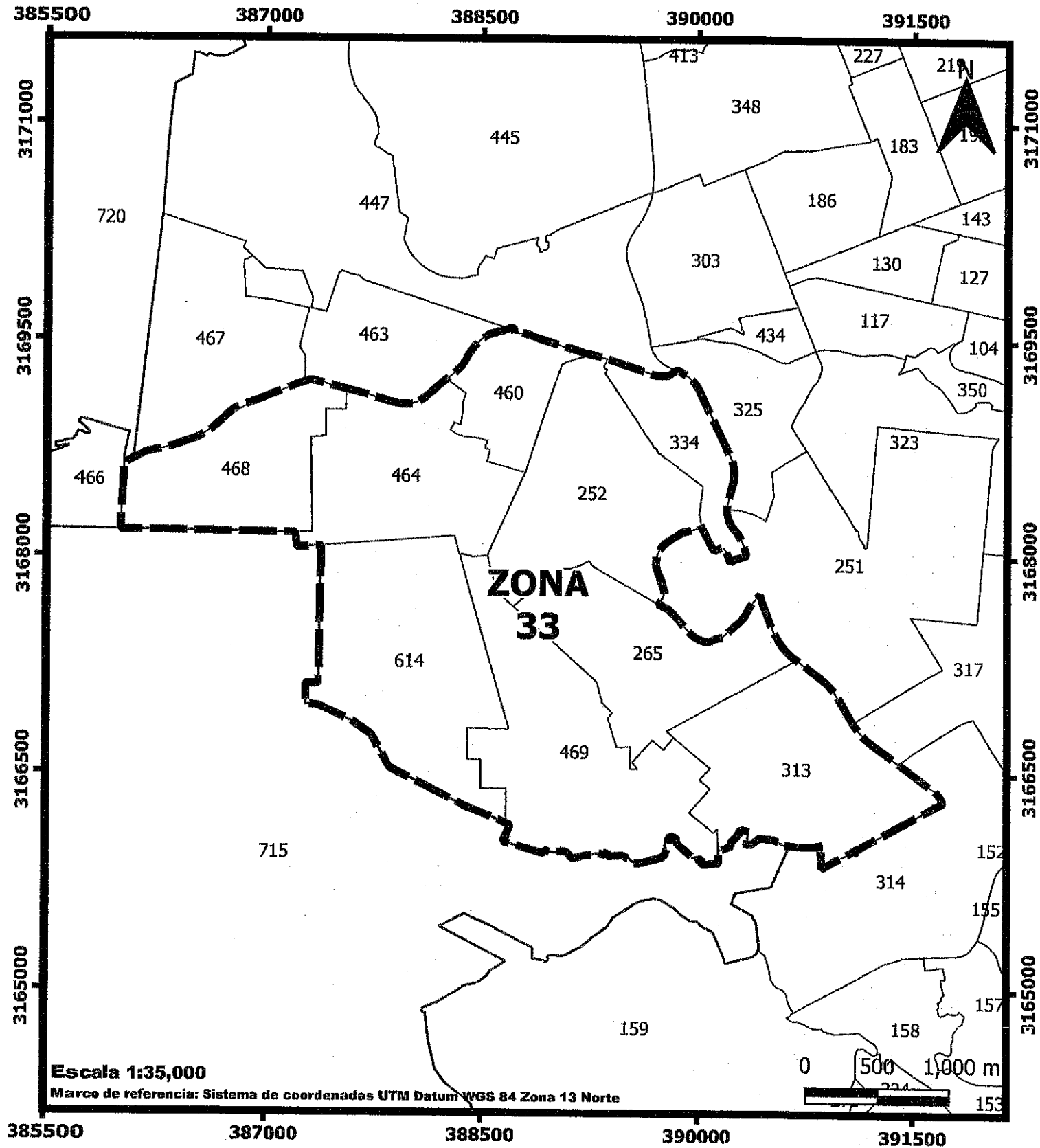
ASENTAMIENTOS HUMANOS QUE SE ENCUENTRAN DENTRO DE LA ZONA CATASTRAL

No.	NOMBRE	No.	NOMBRE
1	ABRAHAM GONZALEZ (FOVISSSTE)	43	HACIENDA CARLOTA
2	ALLEZA BOREAL	44	HACIENDA ISABELLA -FRACTO-
3	ALMERIA	45	HACIENDA LORETO
4	ALTARIA RESIDENCIAL	46	HACIENDA REGINA
5	AMBAR	47	HACIENDA SOFIA -FRACTO-
6	ANDALUCIA	48	HACIENDA VICTORIA
7	ANDARES	49	HERRADURA LA SALLE
8	ANDARES II PLAZA COMERCIAL	50	INDIGO
9	ANDARES PLAZA COMERCIAL	51	LA CAÑADA RESIDENCIAL
10	ANKARA	52	LOMAS ALTAS
11	ATICA	53	LOMAS ALTAS II
12	AUNAR	54	LOMAS ALTAS III
13	AVICOLA	55	LOMAS ALTAS IV
14	AVICOLA II	56	LOMAS ALTAS V
15	AZUR	57	LOMAS LA SALLE
16	BALEARES	58	MAGENTA
17	BALEARES II	59	MONDELLO RESIDENCIAL
18	BALEARES III	60	MONTE CALERES
19	BARRANQUILLA	61	MONTEVERDE I -FRACTO-
20	BERNA RESIDENCIAL	62	MONTEVERDE II -FRACTO-
21	BOSQUES BOREALES ETAPA 1	63	NOBELARO 1
22	BOSQUES BOREALES ETAPA 2	64	NOBELARO 2
23	CALERES PLAZA COMERCIAL	65	PABLO GOMEZ
24	CASTILLA RELIZ	66	PENINSULA RESIDENCIAL -FRACTO-
25	CATALUÑA	67	PLAZA CORAL
26	CATALUÑA III	68	PRADERA LAKE
27	CERRADA BAENA I	69	REAL SARATOGA I
28	CERRADA BAENA II	70	REAL SARATOGA II
29	CERRADA CASTILLA	71	RESERVA DEL PARQUE
30	CERRADA NAVARRA	72	RINCON DE LAS BUGAMBILIAS
31	CERRADA RIOJA -FRACTO-	73	RINCON DE LAS FLORES
32	CERRADA VISTA REAL	74	SENDA RELIZ
33	CITY CENTER BUSINESS PARK	75	SERATA 36 I
34	CONDESA REJON	76	SERATTA 36 II
35	CONDOMINIOS FOVISSSTE	77	SERATTA 36 III
36	CR1 PLAZA	78	TRACIA RESIDENCIAL I
37	CR2 PLAZA	79	TRACIA RESIDENCIAL II
38	DAYTON	80	TRAVESSIA
39	DIAMANTE RELIZ	81	VANCOUVER
40	DOMUS	82	VERANDAH -FRACTO-
41	FUENTES DEL SOL	83	VILLA SANTA LUCIA -FRACTO-
42	HACIENDA CAMILA -FRACTO-	84	VISTAS DEL RELIZ II

ZONA CATASTRAL 33



Chihuahua
capital de trabajo
y resultados



Nota: Los datos representados en el presente mapa son en base a capas cartográficas actuales. En caso de encontrar alguna inconsistencia favor de reportarla a la Subdirección de Catastro.



LEYENDA	
	Sector catastral
	Zona catastral

SECTORES QUE SE ENCUENTRAN DENTRO DE LA ZONA CATASTRAL

No.	SECTOR	No.	SECTOR	No.	SECTOR	No.	SECTOR
1	252	13	-	25	-	37	-
2	265	14	-	26	-	38	-
3	313	15	-	27	-	39	-
4	334	16	-	28	-	40	-
5	460	17	-	29	-	41	-
6	464	18	-	30	-	42	-
7	467	19	-	31	-	43	-
8	468	20	-	32	-	44	-
9	469	21	-	33	-	45	-
10	614	22	-	34	-	46	-
11	-	23	-	35	-	47	-
12	-	24	-	36	-	48	-

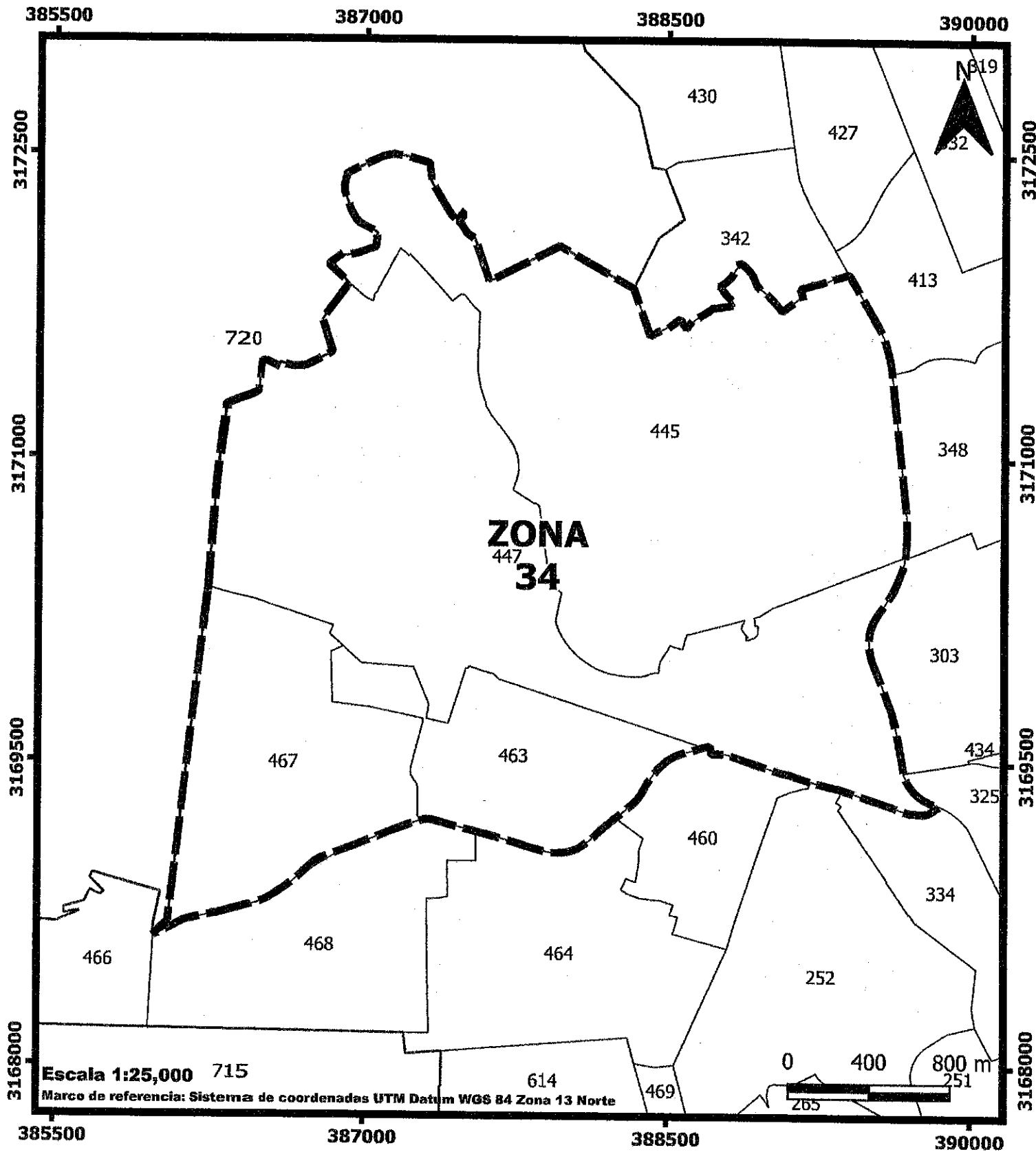
ASENTAMIENTOS HUMANOS QUE SE ENCUENTRAN DENTRO DE LA ZONA CATASTRAL

No.	NOMBRE	No.	NOMBRE
1	ALTOZANO EL NUEVO CHIHUAHUA	35	PASEO DEL BISONTE
2	ALTOZANO M03-L3	36	PASEO DEL CANGURO
3	ASTURIAS RESIDENCIAL	37	PASEO DEL LOBO
4	AZENZO TORRE CORPORATIVA	38	PASEO DEL PUMA
5	BLU LIVING COMMUNITY	39	PASEO DEL TECOLOTE
6	BOSQUES DEL REJON	40	PASEO DEL VENADO
7	CANTERA EL PEDREGAL	41	PASEO DEL ZORRO
8	CASTELLO RESIDENCIAL	42	PEDREGAL DE SAN ANGEL -FRACTO-
9	CE PLUS PLAZA CHIHUAHUA	43	PEDREGAL DEL ALBA
10	CENTRO COMERCIAL PLATZ	44	PEDREGAL DEL VALLE -FRACTO-
11	CENTRO URBANO ALTOZANO	45	PLAZA COMERCIAL VISTAS DEL SOL
12	CERRADA DE CUMBRES	46	PLAZA DEL SOL
13	CIMA DE LA CANTERA	47	PLAZA HACIENDAS DEL PEDREGAL
14	COMERCIAL COLEGIO	48	PLAZA LA ISLA
15	CUMBRES DEL PEDREGAL	49	PLAZA PEDREGALES
16	CUMBRES III A	50	POWER CENTER
17	CUMBRES III RESIDENCIAL	51	PUENTE CANTERA -FRACTO-
18	CUMBRES V	52	PUERTA DE HIERRO
19	CUMBRES VI	53	PUERTA DE HIERRO III
20	FUENTES DEL VALLE -FRACTO-	54	PUERTA DE HIERRO IV -FRACTO-
21	HACIENDAS DEL REJON -FRACTO-	55	RESIDENCIAL LA CANTERA I Y II
22	HACIENDAS DEL REJON II -FRACTO-	56	RESIDENCIAL LA CANTERA III Y IV -FRACTO-
23	JARDINES DEL PEDREGAL	57	RESIDENCIAL LA CANTERA V -FRACTO-
24	LA CANTERA	58	RESIDENCIAL NATURA
25	LA HACIENDITA	59	RINCON DE LAS LOMAS
26	LAS FUENTES	60	RINCON DE LAS LOMAS II
27	LOMAS DE SAN CHARBEL	61	VISTAS DE LAS LOMAS
28	LOMAS DEL PEDREGAL -FRACTO-	62	VISTAS DEL PEDREGAL
29	LOMAS DEL VALLE	63	VISTAS DEL VALLE
30	LOMAS DEL VALLE II -FRACTO-	64	-
31	MONTICELLO	65	-
32	PASEO CENTRAL	66	-
33	PASEO DE LA TORTUGA	67	-
34	PASEO DE LAS LOMAS	68	-

ZONA CATASTRAL 34



Chihuahua
capital de trabajo
y resultados



Escala 1:25,000 715

Marco de referencia: Sistema de coordenadas UTM Datum WGS 84 Zona 13 Norte

Nota: Los datos representados en el presente mapa son en base a capas cartográficas actuales. En caso de encontrar alguna inconsistencia favor de reportarla a la Subdirección de Catastro.



LEYENDA

- Sector catastral
- Zona catastral

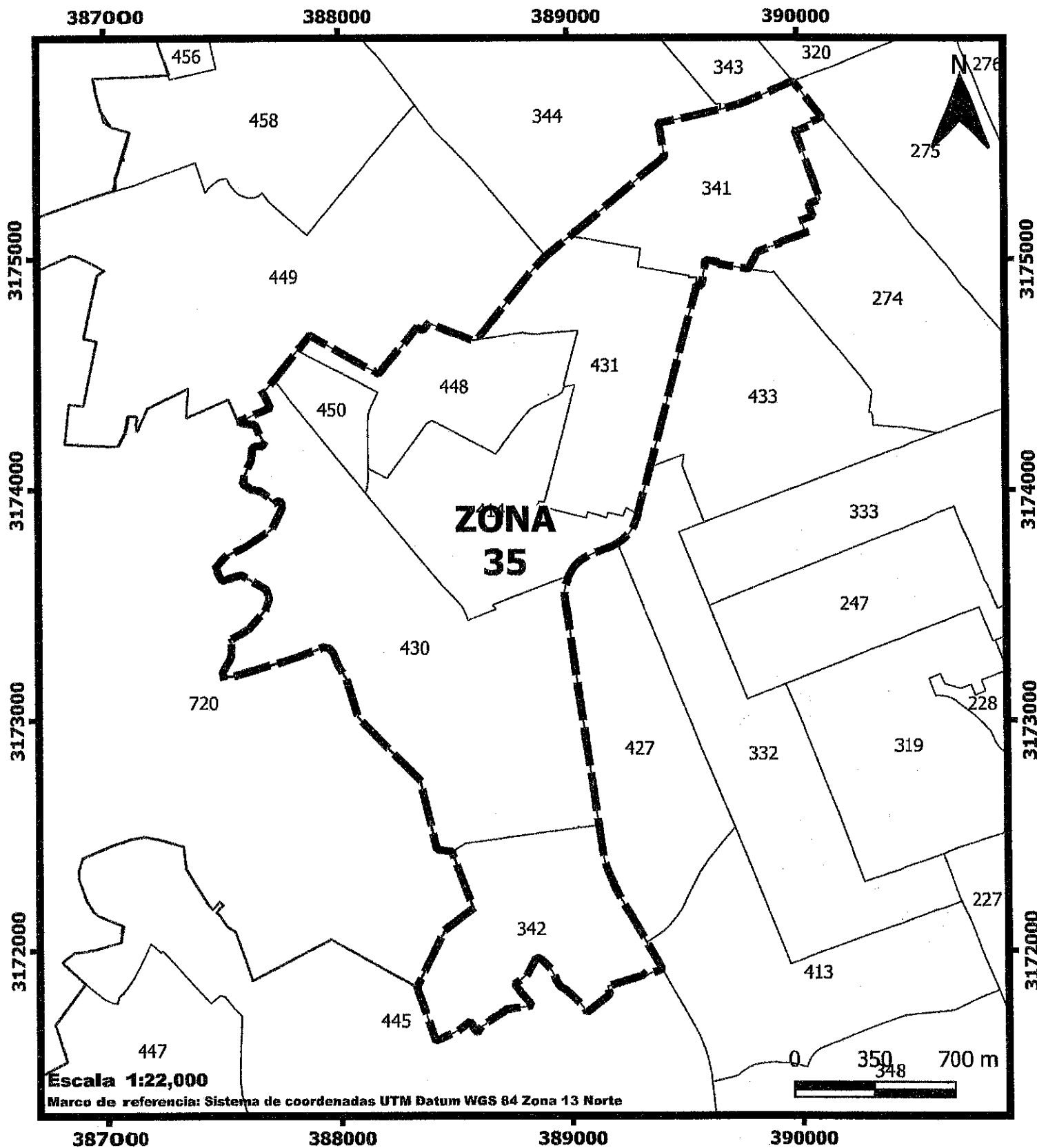
SECTORES QUE SE ENCUENTRAN DENTRO DE LA ZONA CATASTRAL

No.	SECTOR	No.	SECTOR	No.	SECTOR	No.	SECTOR
1	445	13	-	25	-	37	-
2	447	14	-	26	-	38	-
3	463	15	-	27	-	39	-
4	467	16	-	28	-	40	-
5	-	17	-	29	-	41	-
6	-	18	-	30	-	42	-
7	-	19	-	31	-	43	-
8	-	20	-	32	-	44	-
9	-	21	-	33	-	45	-
10	-	22	-	34	-	46	-
11	-	23	-	35	-	47	-
12	-	24	-	36	-	48	-

ASENTAMIENTOS HUMANOS QUE SE ENCUENTRAN DENTRO DE LA ZONA CATASTRAL

No.	NOMBRE	No.	NOMBRE
1	ALBATERRA	35	MISION DEL VALLE II
2	ALBATERRA II	36	PLAZA ALBERO
3	ALBATERRA III	37	PLAZA CALABRIA
4	BOSQUE REAL I Y II	38	PLAZA COMERCIAL VALLE ESCONDIDO
5	BOSQUES DE SAN FRANCISCO II	39	PLAZA LAS CANTERAS
6	BOSQUES DE SAN FRANCISCO II-A	40	PUENTE DE PIEDRA
7	BOSQUES DEL VALLE	41	RESIDENCIAL BOSQUES DE SAN FRANCISCO -FRACTO-
8	BOSQUES DEL VALLE II	42	RESIDENCIAL BOSQUES DE SAN FRANCISCO III -FRACTO-
9	BOSQUES DEL VALLE III	43	RESIDENCIAL BOSQUES DE SAN FRANCISCO IV -FRACTO-
10	BOSQUES DEL VALLE IV	44	RINCONADAS DEL VALLE I Y II
11	BOSQUES DEL VALLE V	45	RINCONADAS DEL VALLE III -FRACTO-
12	CALICANTO	46	RINCONADAS DEL VALLE IV -FRACTO-
13	CAMINOS DEL VALLE	47	RINCONADAS DEL VALLE V -FRACTO-
14	CAMINOS DEL VALLE II	48	RINCONADAS DEL VALLE VI
15	CAMINOS DEL VALLE III	49	RINCONES DE SAN FRANCISCO
16	CAMINOS DEL VALLE IV	50	SAN FRANCISCO RESIDENCIAL
17	CENIT TORRE RESIDENCIAL	51	TARRAGONA RESIDENCIAL
18	CERRADA DE LA CANTERA	52	TORRALBA
19	CM LOFTS	53	TRENTO RESIDENCIAL
20	CONDominio PLAZA CANTERA CINCO ES	54	VALDIVIA RESIDENCIAL
21	CUMBRE BOSQUES	55	VALDIVIA II RESIDENCIAL
22	CUMBRES DE SAN FRANCISCO I	56	VALLE DE MERCIA CONDOMINIO I
23	DEPARTAMENTOS CANTERA ROSA	57	VALLE DE MERCIA CONDOMINIO II
24	DOMINION RESIDENCIAL	58	VALLE DEL ANGEL
25	EL SAUCITO	59	VALLE DEL ANGEL II
26	ENCORDADA DEL VALLE I	60	VILLA TOSCANA -FRACTO-
27	JARDINES DE SAN FRANCISCO -FRACTO-	61	-
28	LA CANTERA	62	-
29	LAS MISIONES -FRACTO-	63	-
30	LAS MISIONES II -FRACTO-	64	-
31	LAS MISIONES III -FRACTO-	65	-
32	LAS MISIONES IV -FRACTO-	66	-
33	MISION DEL BOSQUE	67	-
34	MISION DEL VALLE -FRACTO-	68	-

ZONA CATASTRAL 35



Éscala 1:22,000

Marco de referencia: Sistema de coordenadas UTM Datum WGS 84 Zona 13 Norte



Nota: Los datos representados en el presente mapa son en base a capas cartográficas actuales. En caso de encontrar alguna inconsistencia favor de reportarla a la Subdirección de Catastro.

LEYENDA

- Sector catastral
- Zona catastral

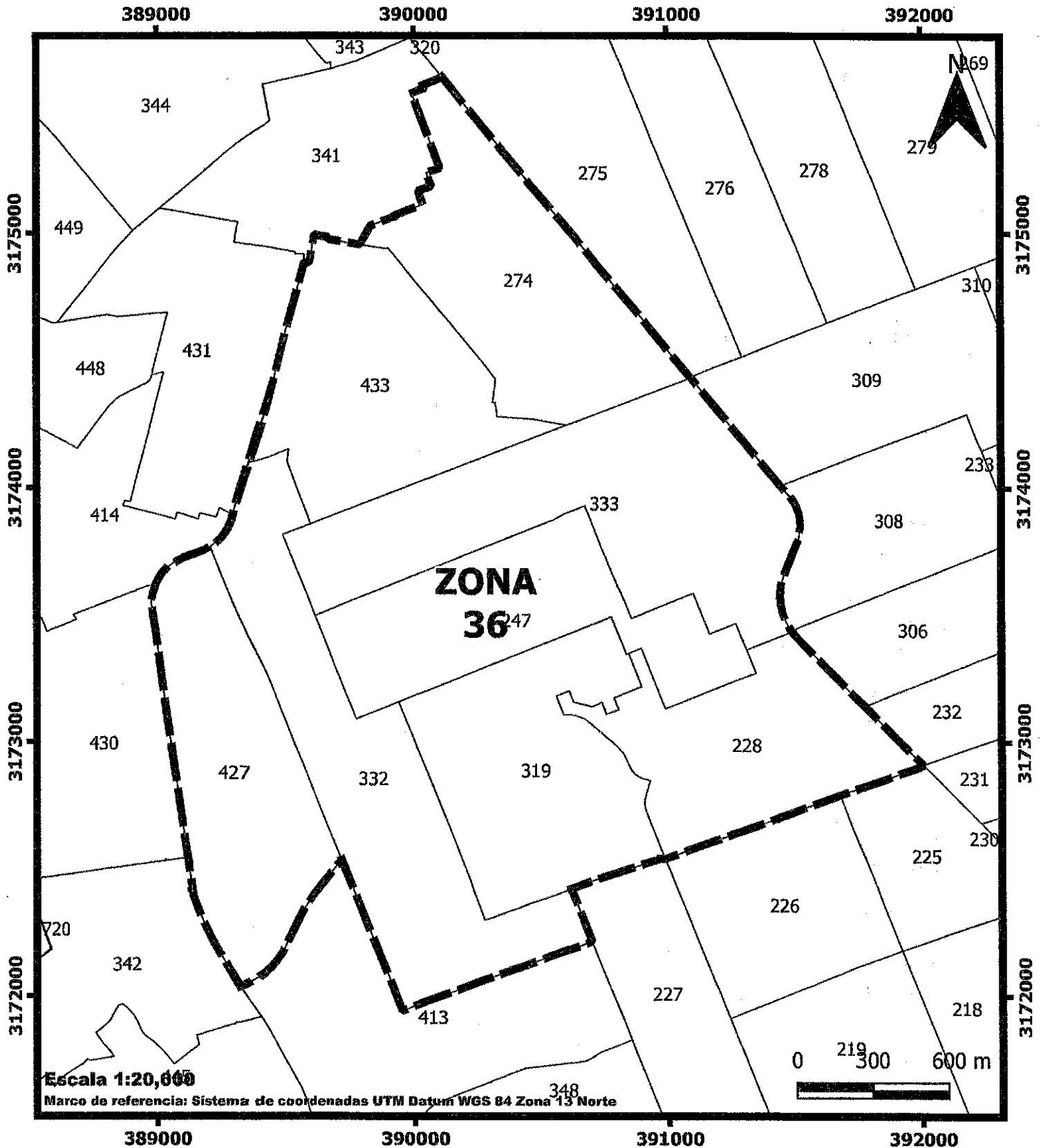
SECTORES QUE SE ENCUENTRAN DENTRO DE LA ZONA CATASTRAL

No.	SECTOR	No.	SECTOR	No.	SECTOR	No.	SECTOR
1	341	13	-	25	-	37	-
2	342	14	-	26	-	38	-
3	414	15	-	27	-	39	-
4	430	16	-	28	-	40	-
5	431	17	-	29	-	41	-
6	448	18	-	30	-	42	-
7	450	19	-	31	-	43	-
8	-	20	-	32	-	44	-
9	-	21	-	33	-	45	-
10	-	22	-	34	-	46	-
11	-	23	-	35	-	47	-
12	-	24	-	36	-	48	-

ASENTAMIENTOS HUMANOS QUE SE ENCUENTRAN DENTRO DE LA ZONA CATASTRAL

No.	NOMBRE	No.	NOMBRE
1	BAHIA DE LOS ANGELES	35	RINCONADAS DE LA SIERRA VII
2	BARRANCAS	36	RINCONADAS DE LA SIERRA VIII
3	CONSTITUYENTES	37	RINCONES DEL PEDREGAL
4	CUMBRES DE SAN FRANCISCO I	38	RINCONES DEL PEDREGAL 2
5	CUMBRES DE SAN FRANCISCO II	39	TORRE LUMINA
6	CUMBRES UNIVERSIDAD	40	UNIDAD
7	CUMBRES UNIVERSIDAD II	41	VILLA DORADA
8	HACIENDA DEL MORO -FRACTO-	42	-
9	IGNACIO ALLENDE	43	-
10	INSURGENTES II	44	-
11	JARDINES DEL SAUCITO -FRACTO-	45	-
12	JARDINES UNIVERSIDAD -FRACTO-	46	-
13	JARDINES UNIVERSIDAD II	47	-
14	JUVENTUD PLAZA COMERCIAL	48	-
15	LAS LOMAS	49	-
16	LOMA DORADA	50	-
17	LOMAS UNIVERSIDAD I	51	-
18	LOMAS UNIVERSIDAD II -FRACTO-	52	-
19	LOMAS UNIVERSIDAD III -FRACTO-	53	-
20	LOMAS UNIVERSIDAD IV	54	-
21	LOMAS UNIVERSIDAD V	55	-
22	NUEVO CHIHUAHUA	56	-
23	OSCAR FLORES	57	-
24	REAL UNIVERSIDAD	58	-
25	RESIDENCIAL BAHIAS	59	-
26	RESIDENCIAL UNIVERSIDAD	60	-
27	RIALTO RESIDENCIAL	61	-
28	RINCON DE LA MORA	62	-
29	RINCONADAS DE LA SIERRA I	63	-
30	RINCONADAS DE LA SIERRA II	64	-
31	RINCONADAS DE LA SIERRA III	65	-
32	RINCONADAS DE LA SIERRA IV	66	-
33	RINCONADAS DE LA SIERRA V	67	-
34	RINCONADAS DE LA SIERRA VI	68	-

ZONA CATASTRAL 36



Escala 1:20,000

Marco de referencia: Sistema de coordenadas UTM Datum WGS 84 Zona 13 Norte

Nota: Los datos representados en el presente mapa son en base a capas cartográficas actuales. En caso de encontrar alguna inconsistencia favor de reportarla a la Subdirección de Catastro.



LEYENDA	
	Sector catastral
	Zona catastral

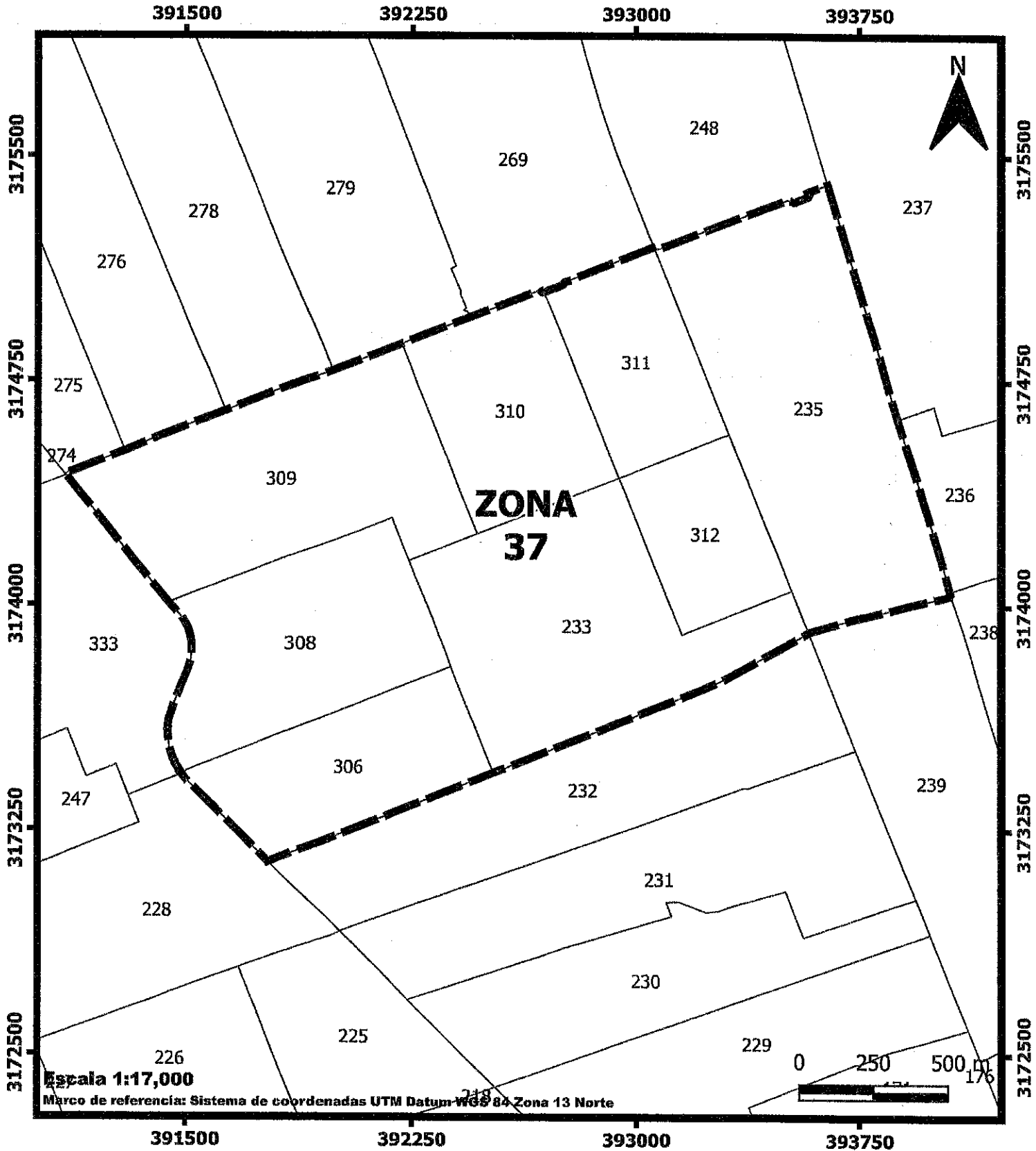
SECTORES QUE SE ENCUENTRAN DENTRO DE LA ZONA CATASTRAL

No.	SECTOR	No.	SECTOR	No.	SECTOR	No.	SECTOR
1	228	13	-	25	-	37	-
2	247	14	-	26	-	38	-
3	274	15	-	27	-	39	-
4	319	16	-	28	-	40	-
5	332	17	-	29	-	41	-
6	333	18	-	30	-	42	-
7	427	19	-	31	-	43	-
8	433	20	-	32	-	44	-
9	-	21	-	33	-	45	-
10	-	22	-	34	-	46	-
11	-	23	-	35	-	47	-
12	-	24	-	36	-	48	-

ASENTAMIENTOS HUMANOS QUE SE ENCUENTRAN DENTRO DE LA ZONA CATASTRAL

No.	NOMBRE	No.	NOMBRE
1	24 DE JUNIO	35	SANTA TERESA
2	ADRIANA	36	TIERRA Y LIBERTAD
3	ANEXO SANTA ROSA	37	TORRES DEL REY
4	CASA BLANCA	38	-
5	CHURUBUSCO	39	-
6	DEPORTISTAS	40	-
7	DIEGO LUCERO	41	-
8	FELIPE ANGELES	42	-
9	IGNACIO RODRIGUEZ	43	-
10	INFONAVIT NACIONAL	44	-
11	INFONAVIT VALLARTA	45	-
12	INSURGENTES	46	-
13	INSURGENTES -AMPL-	47	-
14	INSURGENTES II	48	-
15	LA VILLITA	49	-
16	LAS DELICIAS	50	-
17	LAS TORRES	51	-
18	LAURA LETICIA	52	-
19	LOMAS DE SAN JOSE	53	-
20	LOMAS KARIKE	54	-
21	LOMAS UNIVERSIDAD	55	-
22	LOS ALAMOS	56	-
23	LOURDES	57	-
24	MAJALCA -FRACTO-	58	-
25	MOLINO DE VIENTO	59	-
26	NUEVO PARAISO	60	-
27	PAQUIME -FRACTO-	61	-
28	PARQUE INDUSTRIAL SAUCITO	62	-
29	PLAZA HORIZONTE	63	-
30	RENOVACION	64	-
31	SAN JOSE	65	-
32	SANTA BARBARA -FRACTO-	66	-
33	SANTA ELENA	67	-
34	SANTA MONICA	68	-

ZONA CATASTRAL 37



Nota: Los datos representados en el presente mapa son en base a capas cartográficas actuales. En caso de encontrar alguna inconsistencia favor de reportarla a la Subdirección de Catastro.

LEYENDA	
	Sector catastral
	Zona catastral

SECTORES QUE SE ENCUENTRAN DENTRO DE LA ZONA CATASTRAL

No.	SECTOR	No.	SECTOR	No.	SECTOR	No.	SECTOR
1	233	13	-	25	-	37	-
2	235	14	-	26	-	38	-
3	306	15	-	27	-	39	-
4	308	16	-	28	-	40	-
5	309	17	-	29	-	41	-
6	310	18	-	30	-	42	-
7	311	19	-	31	-	43	-
8	312	20	-	32	-	44	-
9	-	21	-	33	-	45	-
10	-	22	-	34	-	46	-
11	-	23	-	35	-	47	-
12	-	24	-	36	-	48	-

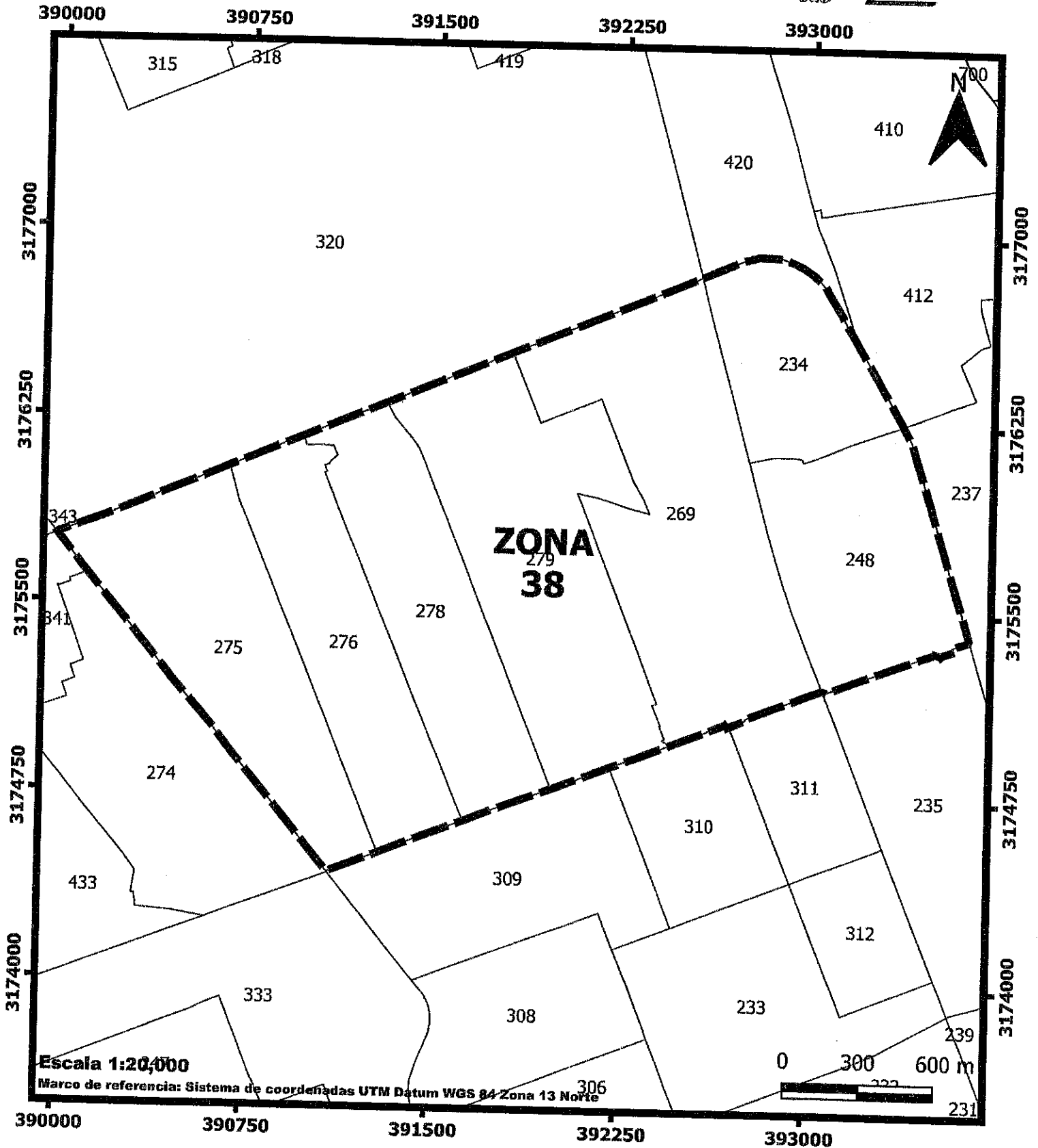
ASENTAMIENTOS HUMANOS QUE SE ENCUENTRAN DENTRO DE LA ZONA CATASTRAL

No.	NOMBRE	No.	NOMBRE
1	2 DE JUNIO	35	-
2	CTM	36	-
3	FRANCISCO VILLA	37	-
4	FRANCISCO VILLA (FRANJA)	38	-
5	GLORIA	39	-
6	JARDINES DEL NORTE	40	-
7	JUAN ESCUTIA	41	-
8	NIÑOS HEROES	42	-
9	NOMBRE DE DIOS	43	-
10	RINCONES DE SAN ANDRES	44	-
11	SECTOR INDEPENDENCIA	45	-
12	-	46	-
13	-	47	-
14	-	48	-
15	-	49	-
16	-	50	-
17	-	51	-
18	-	52	-
19	-	53	-
20	-	54	-
21	-	55	-
22	-	56	-
23	-	57	-
24	-	58	-
25	-	59	-
26	-	60	-
27	-	61	-
28	-	62	-
29	-	63	-
30	-	64	-
31	-	65	-
32	-	66	-
33	-	67	-
34	-	68	-

ZONA CATASTRAL 38



Chihuahua
capital de trabajo
y resultados



Nota: Los datos representados en el presente mapa son en base a capas cartográficas actuales. En caso de encontrar alguna inconsistencia favor de reportarla a la Subdirección de Catastro.

LEYENDA	
	Sector catastral
	Zona catastral

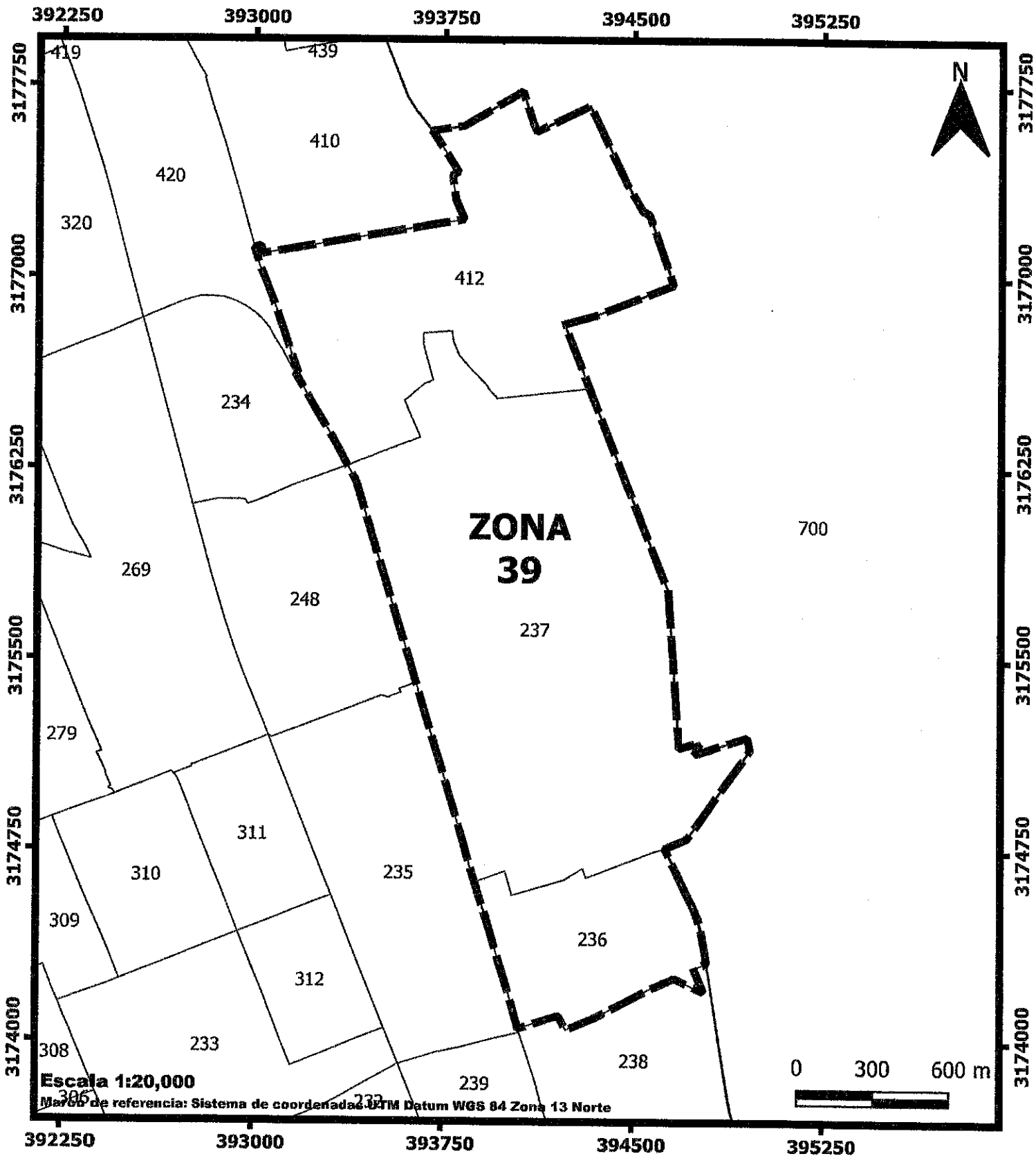
SECTORES QUE SE ENCUENTRAN DENTRO DE LA ZONA CATASTRAL

No.	SECTOR	No.	SECTOR	No.	SECTOR	No.	SECTOR
1	234	13	-	25	-	37	-
2	248	14	-	26	-	38	-
3	269	15	-	27	-	39	-
4	275	16	-	28	-	40	-
5	276	17	-	29	-	41	-
6	278	18	-	30	-	42	-
7	279	19	-	31	-	43	-
8	-	20	-	32	-	44	-
9	-	21	-	33	-	45	-
10	-	22	-	34	-	46	-
11	-	23	-	35	-	47	-
12	-	24	-	36	-	48	-

ASENTAMIENTOS HUMANOS QUE SE ENCUENTRAN DENTRO DE LA ZONA CATASTRAL

No.	NOMBRE	No.	NOMBRE
1	C.D.P.	35	-
2	COMPLEJO COMERCIAL HOMERO	36	-
3	CONJUNTO INDUSTRIAL NORTE	37	-
4	EL VERGEL	38	-
5	FRANCISCO DOMINGUEZ	39	-
6	REVOLUCION	40	-
7	-	41	-
8	-	42	-
9	-	43	-
10	-	44	-
11	-	45	-
12	-	46	-
13	-	47	-
14	-	48	-
15	-	49	-
16	-	50	-
17	-	51	-
18	-	52	-
19	-	53	-
20	-	54	-
21	-	55	-
22	-	56	-
23	-	57	-
24	-	58	-
25	-	59	-
26	-	60	-
27	-	61	-
28	-	62	-
29	-	63	-
30	-	64	-
31	-	65	-
32	-	66	-
33	-	67	-
34	-	68	-

ZONA CATASTRAL 39



Nota: Los datos representados en el presente mapa son en base a capas cartográficas actuales. En caso de encontrar alguna inconsistencia favor de reportarla a la Subdirección de Catastro.

LEYENDA	
	Sector catastral
	Zona catastral

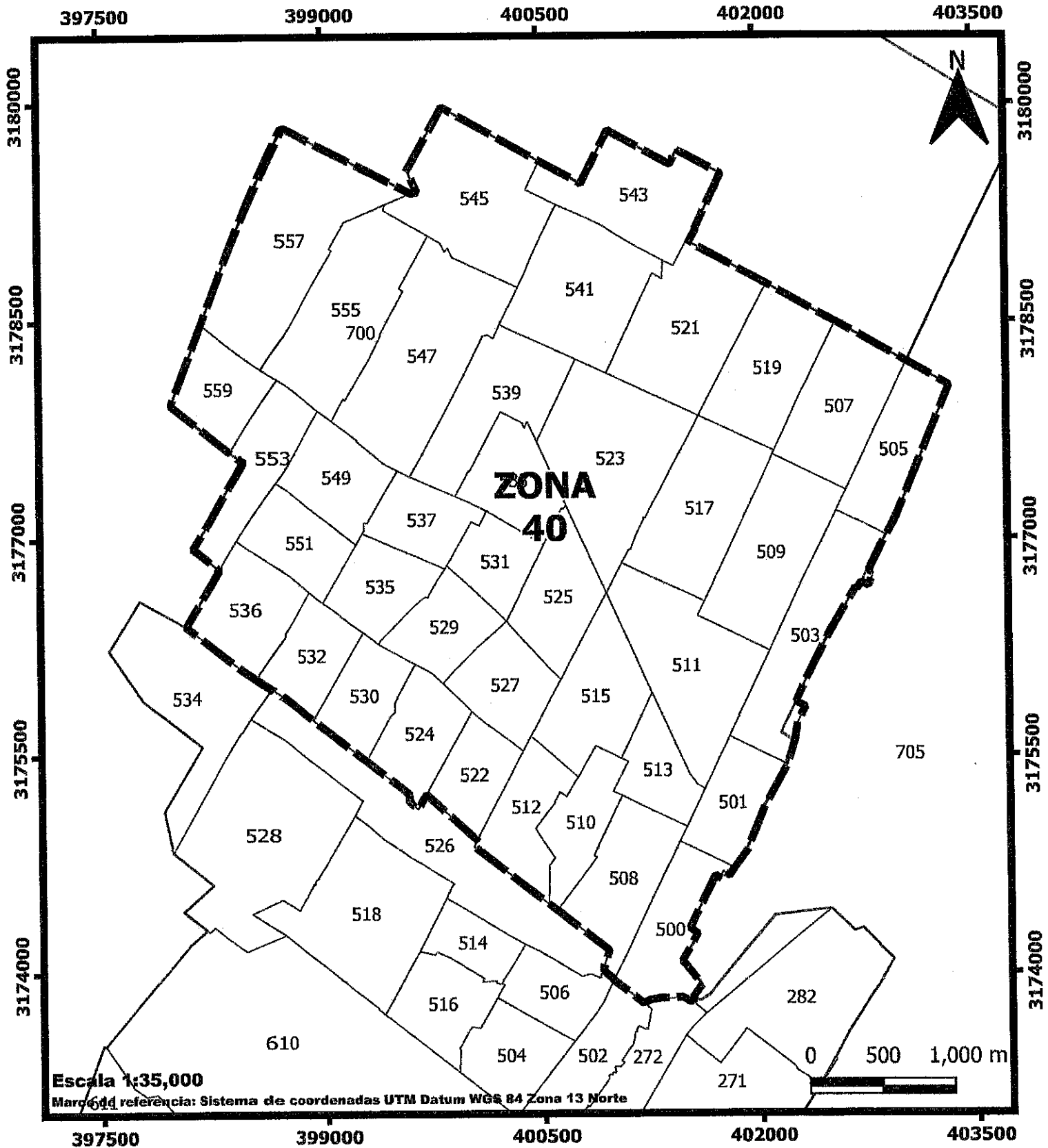
SECTORES QUE SE ENCUENTRAN DENTRO DE LA ZONA CATASTRAL

No.	SECTOR	No.	SECTOR	No.	SECTOR	No.	SECTOR
1	236	13	-	25	-	37	-
2	237	14	-	26	-	38	-
3	412	15	-	27	-	39	-
4	-	16	-	28	-	40	-
5	-	17	-	29	-	41	-
6	-	18	-	30	-	42	-
7	-	19	-	31	-	43	-
8	-	20	-	32	-	44	-
9	-	21	-	33	-	45	-
10	-	22	-	34	-	46	-
11	-	23	-	35	-	47	-
12	-	24	-	36	-	48	-

ASENTAMIENTOS HUMANOS QUE SE ENCUENTRAN DENTRO DE LA ZONA CATASTRAL

No.	NOMBRE	No.	NOMBRE
1	CATANIA RESIDENCIAL	35	-
2	CERRADA DE QUINTAS CAROLINAS	36	-
3	ESCONDIDA LOS NOGALES	37	-
4	GRUTAS DE SACRAMENTO -FRACTO-	38	-
5	GRUTAS RESIDENCIAL	39	-
6	IMPERIAL	40	-
7	JARDINES DEL SACRAMENTO	41	-
8	JARDINES DEL SACRAMENTO II	42	-
9	LA RIBEREÑA I	43	-
10	LEONARDO BRAVO	44	-
11	LOS NOGALES	45	-
12	LOS POTREROS	46	-
13	LOS POTREROS II	47	-
14	LOS POTREROS II	48	-
15	NOMBRE DE DIOS	49	-
16	NUEVO TRIUNFO	50	-
17	OLIMPO	51	-
18	OLIMPO II	52	-
19	PEDREGAL DEL REAL	53	-
20	QUINTA SAN MIGUEL	54	-
21	QUINTAS CAROLINA I	55	-
22	QUINTAS CAROLINA II	56	-
23	QUINTAS SAN ANTONIO	57	-
24	QUINTAS SAN ANTONIO II	58	-
25	REAL DE POTREROS	59	-
26	RINCON DEL POTRERO	60	-
27	-	61	-
28	-	62	-
29	-	63	-
30	-	64	-
31	-	65	-
32	-	66	-
33	-	67	-
34	-	68	-

ZONA CATASTRAL 40



Escala 1:35,000

Marco de referencia: Sistema de coordenadas UTM Datum WGS 84 Zona 13 Norte



Nota: Los datos representados en el presente mapa son en base a capas cartográficas actuales. En caso de encontrar alguna inconsistencia favor de reportarla a la Subdirección de Catastro.

LEYENDA

- Sector catastral
- Zona catastral

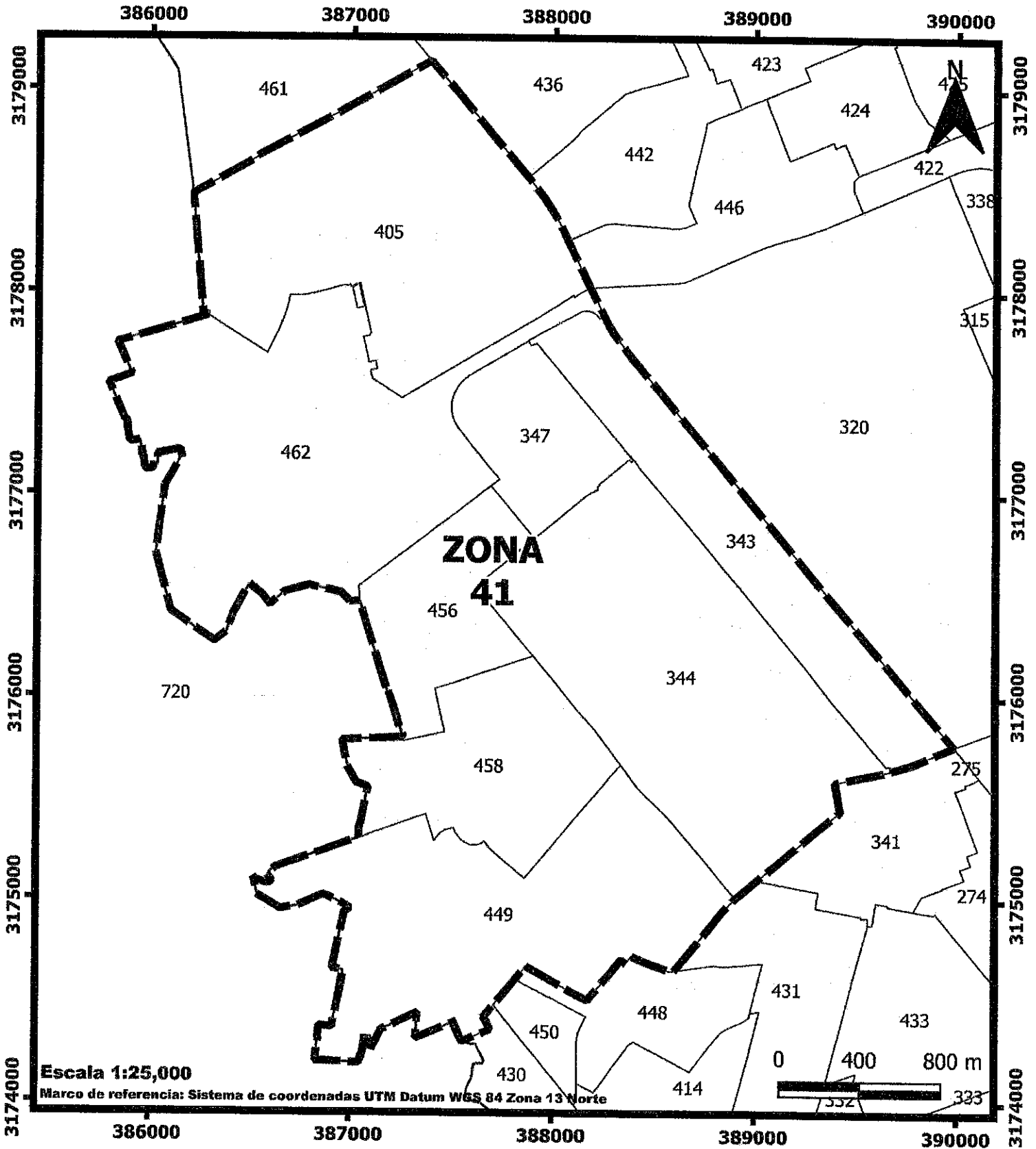
SECTORES QUE SE ENCUENTRAN DENTRO DE LA ZONA CATASTRAL

No.	SECTOR	No.	SECTOR	No.	SECTOR	No.	SECTOR
1	500	13	517	25	533	37	555
2	501	14	519	26	535	38	557
3	503	15	521	27	536	39	559
4	505	16	522	28	537	40	-
5	507	17	523	29	539	41	-
6	508	18	524	30	541	42	-
7	509	19	525	31	543	43	-
8	510	20	527	32	545	44	-
9	511	21	529	33	547	45	-
10	512	22	530	34	549	46	-
11	513	23	531	35	551	47	-
12	515	24	532	36	553	48	-

ASENTAMIENTOS HUMANOS QUE SE ENCUENTRAN DENTRO DE LA ZONA CATASTRAL

No.	NOMBRE	No.	NOMBRE
1	LA FLORIDA	35	-
2	LA PISTA	36	-
3	LINDAVISTA	37	-
4	VALLE DE CHIHUAHUA	38	-
5	-	39	-
6	-	40	-
7	-	41	-
8	-	42	-
9	-	43	-
10	-	44	-
11	-	45	-
12	-	46	-
13	-	47	-
14	-	48	-
15	-	49	-
16	-	50	-
17	-	51	-
18	-	52	-
19	-	53	-
20	-	54	-
21	-	55	-
22	-	56	-
23	-	57	-
24	-	58	-
25	-	59	-
26	-	60	-
27	-	61	-
28	-	62	-
29	-	63	-
30	-	64	-
31	-	65	-
32	-	66	-
33	-	67	-
34	-	68	-

ZONA CATASTRAL 41



Nota: Los datos representados en el presente mapa son en base a capas cartográficas actuales. En caso de encontrar alguna inconsistencia favor de reportarla a la Subdirección de Catastro.

LEYENDA	
	Sector catastral
	Zona catastral

SECTORES QUE SE ENCUENTRAN DENTRO DE LA ZONA CATASTRAL

No.	SECTOR	No.	SECTOR	No.	SECTOR	No.	SECTOR
1	343	5	449	9	-	13	-
2	344	6	456	10	-	14	-
3	347	7	458	11	-	15	-
4	405	8	462	12	-	16	-

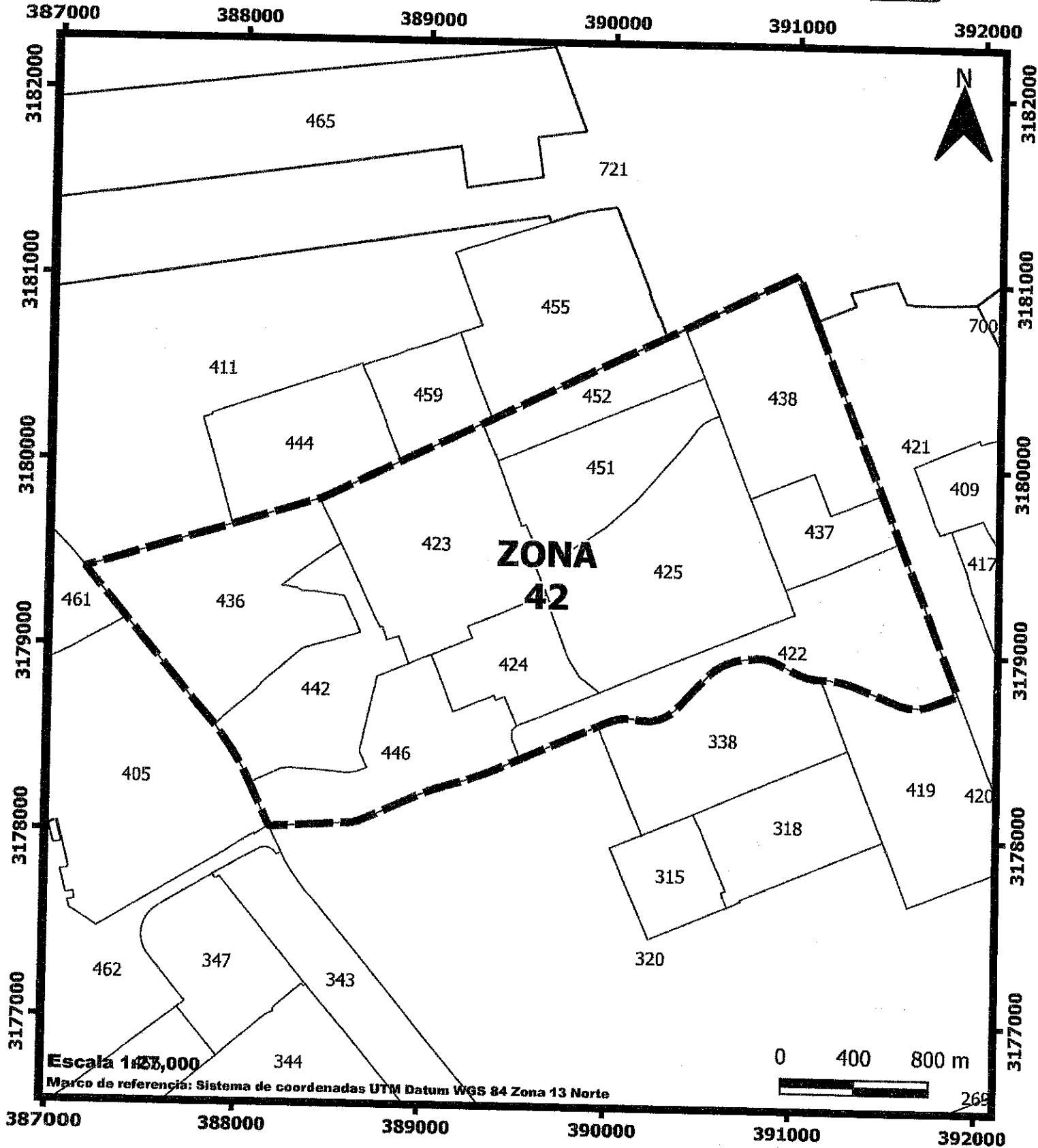
ASENTAMIENTOS HUMANOS QUE SE ENCUENTRAN DENTRO DE LA ZONA CATASTRAL

No.	NOMBRE	No.	NOMBRE
1	BOSQUES DE SAN PEDRO	43	PRIVADA LOS HUERTOS
2	BOSQUES DEL QUIJOTE	44	PROVINCIA DE SANTA CLARA I -FRACTO-
3	CAFETALES	45	PROVINCIA DE SANTA CLARA II
4	CAMPO BELLO	46	PROVINCIA DE SANTA CLARA III -FRACTO-
5	CAMPO BELLO II	47	PROVINCIA DE SANTA CLARA IV -FRACTO-
6	CAMPO BELLO III	48	PROVINCIA DE SANTA CLARA IX Y X -FRACTO-
7	CAMPO BELLO IV	49	PROVINCIA DE SANTA CLARA V -FRACTO-
8	CAMPO BELLO V	50	PROVINCIA DE SANTA CLARA VI -FRACTO-
9	CAMPO BELLO VI	51	PROVINCIA DE SANTA CLARA VII -FRACTO-
10	CAMPUS CITY PATIO	52	PROVINCIA DE SANTA CLARA VIII -FRACTO-
11	CAMPUS UNIVERSITARIO II	53	PROVINCIA DE SANTA CLARA VIII -FRACTO-
12	CORDILLERAS	54	PROVINCIA DE SANTA CLARA XI -FRACTO-
13	CORDILLERAS II -FRACTO-	55	PROVINCIA DE SANTA CLARA XII -FRACTO-
14	CORDILLERAS III -FRACTO-	56	PROVINCIA DE SANTA CLARA XIII -FRACTO-
15	CORDILLERAS PLAZA COMERCIAL	57	PROVINCIA DE SANTA CLARA XV-A -FRACTO-
16	EJ NOMBRE DE DIOS -R-	58	PROVINCIA DE SANTA CLARA XV-B -FRACTO-
17	HACIENDA DE SANTA CLARA 1 -FRACTO-	59	PUERTA DE SAN MIGUEL
18	HACIENDA RIO DE LA PLATA	60	PUERTA DE SAN MIGUEL ETAPA 3
19	JARDINES DE LA MANCHA -FRACTO-	61	PUERTA DEL VALLE I -FRACTO-
20	LAS LUNAS RESIDENCIAL	62	PUERTA DEL VALLE II -FRACTO-
21	LAS LUNAS RESIDENCIAL 2	63	PUERTA DEL VALLE III -FRACTO-
22	LOS ARROYOS I -FRACTO-	64	PUERTA DEL VALLE IV -FRACTO-
23	LOS ARROYOS II -FRACTO-	65	PUERTA DEL VALLE V -FRACTO-
24	LOS ARROYOS II -FRACTO-	66	PUERTA NORTE-FRACTO-
25	LOS ARROYOS III -FRACTO-	67	PUERTA RIVERA REAL -FRACTO-
26	LOS CLAUSTROS UNIVERSIDAD	68	QUINTA SEBASTIAN
27	LOS HUERTOS	69	QUINTAS CHIHUAHUA I
28	LOS VIÑEDOS	70	RINCONADA DE CERVANTES -FRACTO-
29	MASERU	71	RINCONADA UNIVERSIDAD
30	MASTER PLAZA	72	RINCONADA UNIVERSIDAD II
31	MISION UNIVERSIDAD I	73	RINCONES DEL PICACHO
32	MISION UNIVERSIDAD II	74	RISCOS DEL ANGEL -FRACTO-
33	MISION UNIVERSIDAD II -PLAZA MISION-	75	RISCOS DEL SOL -FRACTO-
34	MISION UNIVERSIDAD III	76	SAN CRISTOBAL PLAZA COMERCIAL
35	MONTE XENIT	77	TERRA RESIDENCIAL
36	NOMBRE DE DIOS	78	VALLE DE SAN PEDRO -FRACTO-
37	NOMBRE DE DIOS (PARCELAS)	79	VALLE DE SAN PEDRO II
38	PASEO DE LAS MISIONES -FRACTO-	80	VALLE DE SAN PEDRO III
39	PASEOS DE CHIHUAHUA	81	VILLAS DEL SOL I -FRACTO-
40	PLAZA CORDILLERAS	82	VILLAS DEL SOL II Y III -FRACTO-
41	PLAZA PASEO DEL ARTE	83	-
42	PLAZA URBANO	84	-

ZONA CATASTRAL 42



Chihuahua
capital de trabajo
y resultados



Nota: Los datos representados en el presente mapa son en base a capas cartográficas actuales. En caso de encontrar alguna inconsistencia favor de reportarla a la Subdirección de Catastro.

LEYENDA	
	Sector catastral
	Zona catastral

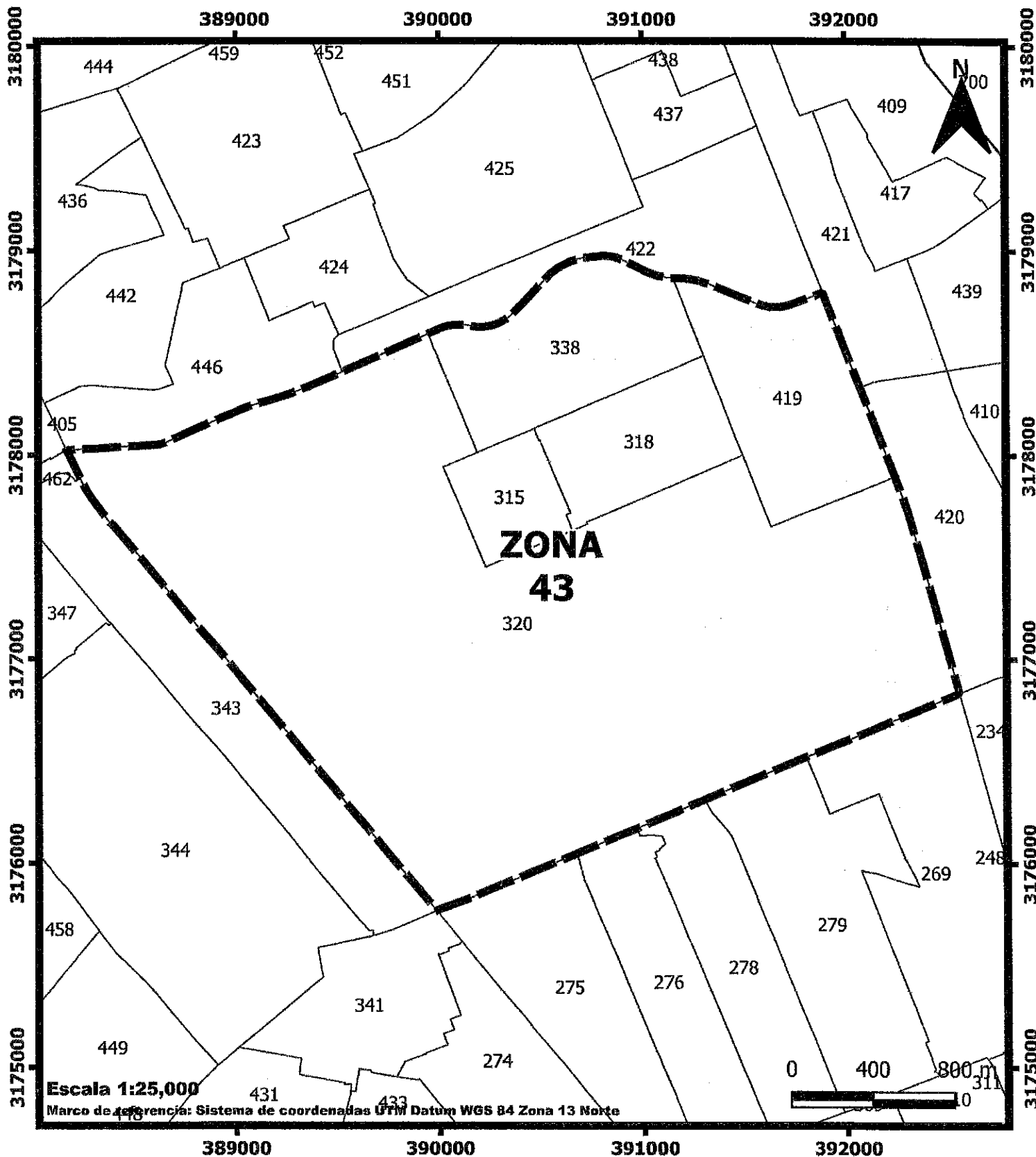
SECTORES QUE SE ENCUENTRAN DENTRO DE LA ZONA CATASTRAL

No.	SECTOR	No.	SECTOR	No.	SECTOR	No.	SECTOR
1	422	13	-	25	-	37	-
2	423	14	-	26	-	38	-
3	424	15	-	27	-	39	-
4	425	16	-	28	-	40	-
5	436	17	-	29	-	41	-
6	437	18	-	30	-	42	-
7	438	19	-	31	-	43	-
8	442	20	-	32	-	44	-
9	446	21	-	33	-	45	-
10	451	22	-	34	-	46	-
11	452	23	-	35	-	47	-
12	-	24	-	36	-	48	-

ASENTAMIENTOS HUMANOS QUE SE ENCUENTRAN DENTRO DE LA ZONA CATASTRAL

No.	NOMBRE	No.	NOMBRE
1	20 ANIVERSARIO	35	VICENTE GUERCA
2	ANTORCHA POPULAR	36	VIDA DIGNA
3	COLONIAL DE MINAS	37	VILLA DEL NORTE
4	CONSTITUYENTES	38	VILLA DEL REAL
5	DUMAS I	39	-
6	DUMAS II	40	-
7	EL PORVENIR II	41	-
8	INTI PEREDO	42	-
9	JOSE FRANCISCO RUIZ MASSIEU	43	-
10	JOSE MENESES	44	-
11	JOSE VASCONCELOS	45	-
12	JUAN GUERCA	46	-
13	LADERAS	47	-
14	LOS ARCOS	48	-
15	LOS NOGALES	49	-
16	LOS PORTALES	50	-
17	LUIS DONALDO COLOSSIO (NORTE)	51	-
18	LUIS FUENTES MARES	52	-
19	MAGISTERIAL SOLIDARIDAD	53	-
20	MARIA ELENA HERNANDEZ	54	-
21	MIGUEL SIGALA	55	-
22	NIÑOS HEROES	56	-
23	NOMBRE DE DIOS	57	-
24	PEDRO DOMINGUEZ	58	-
25	PORVENIR	59	-
26	POZOS DEL VALLE	60	-
27	PROGRESO NACIONAL	61	-
28	PUERTA REAL	62	-
29	REAL DE SANTA EULALIA	63	-
30	RODOLFO FIERRO	64	-
31	SAHUAROS I Y II -FRACTO-	65	-
32	SAHUAROS III -FRACTO-	66	-
33	SANTA CECILIA	67	-
34	SOLIDARIDAD POPULAR	68	-

ZONA CATASTRAL 43



Nota: Los datos representados en el presente mapa son en base a capas cartográficas actuales. En caso de encontrar alguna inconsistencia favor de reportarla a la Subdirección de Catastro.



LEYENDA	
	Sector catastral
	Zona catastral

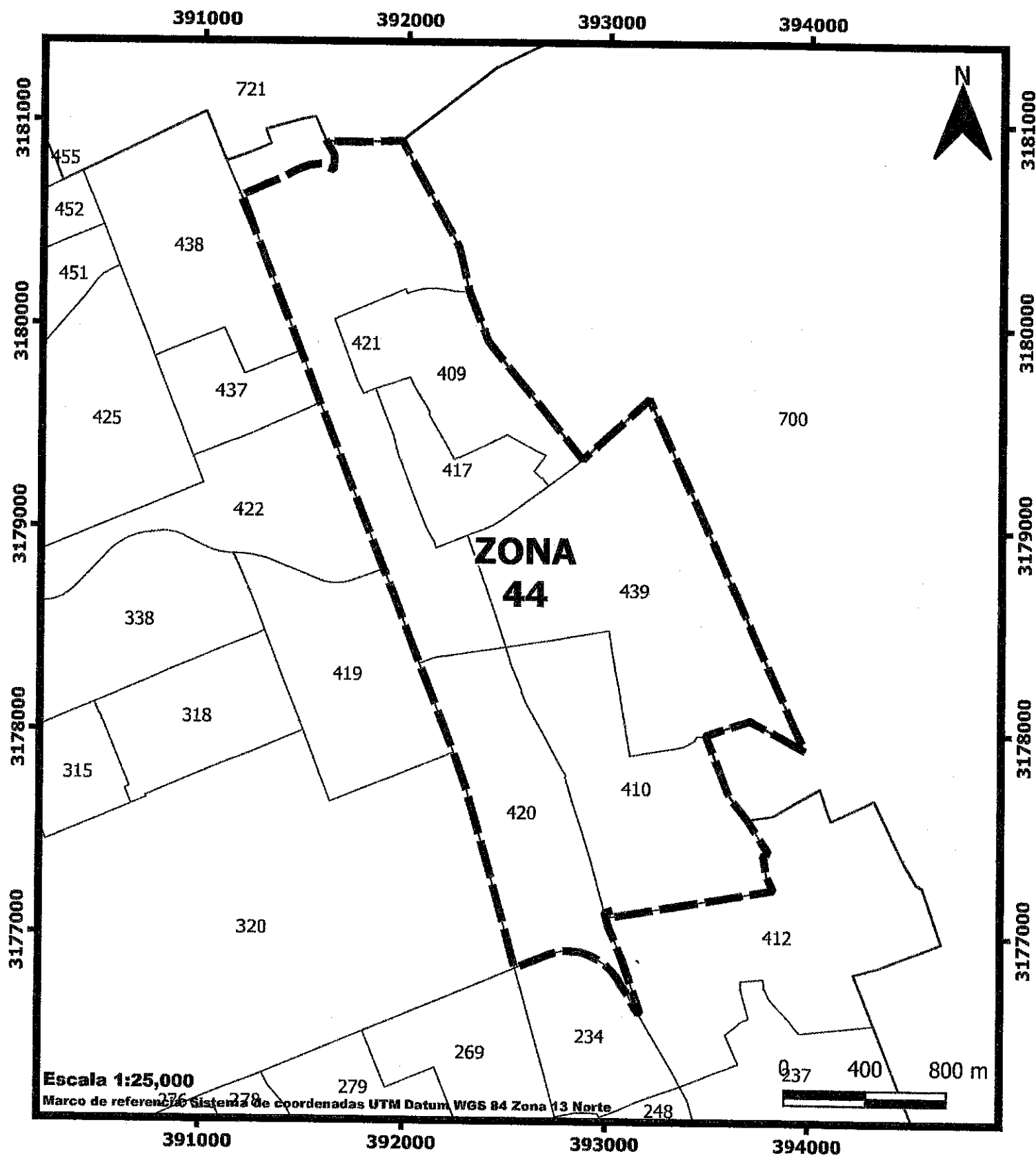
SECTORES QUE SE ENCUENTRAN DENTRO DE LA ZONA CATASTRAL

No.	SECTOR	No.	SECTOR	No.	SECTOR	No.	SECTOR
1	315	13	-	25	-	37	-
2	318	14	-	26	-	38	-
3	320	15	-	27	-	39	-
4	338	16	-	28	-	40	-
5	419	17	-	29	-	41	-
6	-	18	-	30	-	42	-
7	-	19	-	31	-	43	-
8	-	20	-	32	-	44	-
9	-	21	-	33	-	45	-
10	-	22	-	34	-	46	-
11	-	23	-	35	-	47	-
12	-	24	-	36	-	48	-

ASENTAMIENTOS HUMANOS QUE SE ENCUENTRAN DENTRO DE LA ZONA CATASTRAL

No.	NOMBRE	No.	NOMBRE
1	ACROS	35	-
2	ACROS II	36	-
3	AZENZO INDUSTRIAL PARK	37	-
4	BODEGAS QUMA	38	-
5	CENTRO DE NEGOCIOS NORTE	39	-
6	CHIHUAHUA 2000	40	-
7	CHIHUAHUA 2000 94	41	-
8	CHIHUAHUA 2000 II	42	-
9	CHIHUAHUA SIGLO XXI	43	-
10	COMPLEJO INDUSTRIAL CHIHUAHUA	44	-
11	JOSE MARIA PONCE DE LEON	45	-
12	LAS ALAMEDAS I	46	-
13	LAS ALAMEDAS II	47	-
14	LAS ALAMEDAS III	48	-
15	LAS ALAMEDAS IV	49	-
16	LAS ALAMEDAS V	50	-
17	PLAZA FIESTA	51	-
18	PLAZA FLORENCIA	52	-
19	PLAZA SAN IGNACIO	53	-
20	ROMA QUINTAS QUIJOTE	54	-
21	SERGIO DE LA TORRE HERNANDEZ	55	-
22	-	56	-
23	-	57	-
24	-	58	-
25	-	59	-
26	-	60	-
27	-	61	-
28	-	62	-
29	-	63	-
30	-	64	-
31	-	65	-
32	-	66	-
33	-	67	-
34	-	68	-

ZONA CATASTRAL 44



Escala 1:25,000

Marco de referencias Sistema de coordenadas UTM Datum WGS 84 Zona 13 Norte



Nota: Los datos representados en el presente mapa son en base a capas cartográficas actuales. En caso de encontrar alguna inconsistencia favor de reportarla a la Subdirección de Catastro.

LEYENDA	
	Sector catastral
	Zona catastral

SECTORES QUE SE ENCUENTRAN DENTRO DE LA ZONA CATASTRAL

No.	SECTOR	No.	SECTOR	No.	SECTOR	No.	SECTOR
1	409	13	-	25	-	37	-
2	410	14	-	26	-	38	-
3	417	15	-	27	-	39	-
4	420	16	-	28	-	40	-
5	421	17	-	29	-	41	-
6	439	18	-	30	-	42	-
7	-	19	-	31	-	43	-
8	-	20	-	32	-	44	-
9	-	21	-	33	-	45	-
10	-	22	-	34	-	46	-
11	-	23	-	35	-	47	-
12	-	24	-	36	-	48	-

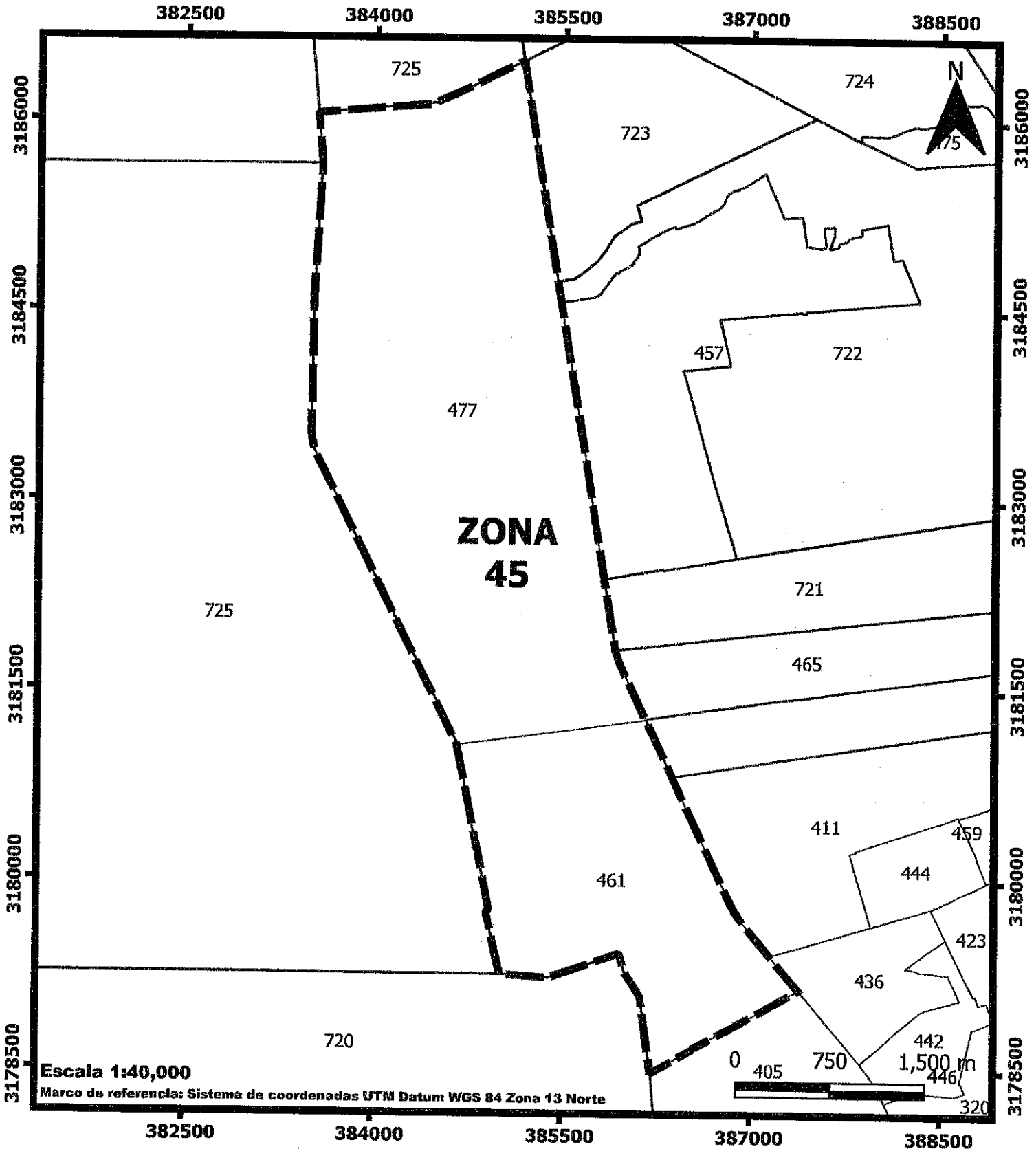
ASENTAMIENTOS HUMANOS QUE SE ENCUENTRAN DENTRO DE LA ZONA CATASTRAL

No.	NOMBRE	No.	NOMBRE
1	ATENAS	35	-
2	ATENAS II	36	-
3	ATENAS III	37	-
4	ATENAS IV	38	-
5	ATENAS V	39	-
6	ATENAS VI	40	-
7	EL MINERAL I	41	-
8	EL MINERAL II	42	-
9	EL MINERAL III	43	-
10	INTEGRACION	44	-
11	LAS QUINTAS	45	-
12	NUEVO TRIUNFO	46	-
13	PLAZA LOTO	47	-
14	QUINTAS CAROLINA II	48	-
15	QUINTAS CAROLINA III	49	-
16	QUINTA CAROLINA IV	50	-
17	QUINTAS CAROLINAS V	51	-
18	RAYMUNDO LOPEZ	52	-
19	REAL DE MINAS	53	-
20	SANTO TOMAS	54	-
21	-	55	-
22	-	56	-
23	-	57	-
24	-	58	-
25	-	59	-
26	-	60	-
27	-	61	-
28	-	62	-
29	-	63	-
30	-	64	-
31	-	65	-
32	-	66	-
33	-	67	-
34	-	68	-

ZONA CATASTRAL 45



Chihuahua
capital de trabajo
y resultados



Escala 1:40,000

Marco de referencia: Sistema de coordenadas UTM Datum WGS 84 Zona 13 Norte

Nota: Los datos representados en el presente mapa son en base a capas cartográficas actuales. En caso de encontrar alguna inconsistencia favor de reportarla a la Subdirección de Catastro.



LEYENDA	
	Sector catastral
	Zona catastral

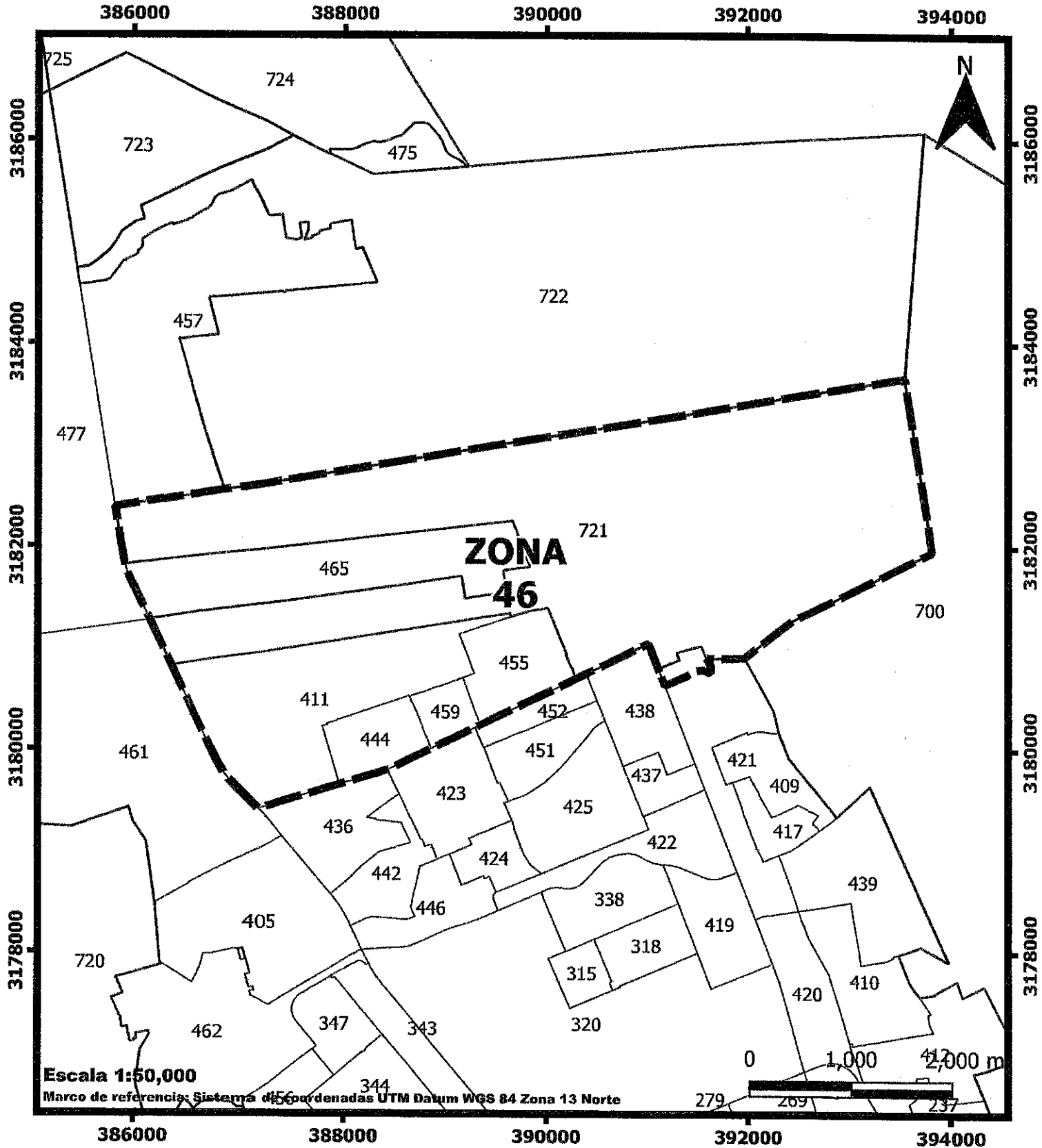
SECTORES QUE SE ENCUENTRAN DENTRO DE LA ZONA CATASTRAL

No.	SECTOR	No.	SECTOR	No.	SECTOR	No.	SECTOR
1	477	13	-	25	-	37	-
2	461	14	-	26	-	38	-
3	-	15	-	27	-	39	-
4	-	16	-	28	-	40	-
5	-	17	-	29	-	41	-
6	-	18	-	30	-	42	-
7	-	19	-	31	-	43	-
8	-	20	-	32	-	44	-
9	-	21	-	33	-	45	-
10	-	22	-	34	-	46	-
11	-	23	-	35	-	47	-
12	-	24	-	36	-	48	-

ASENTAMIENTOS HUMANOS QUE SE ENCUENTRAN DENTRO DE LA ZONA CATASTRAL

No.	NOMBRE	No.	NOMBRE
1	FRACCIONAMIENTO TORMES	35	-
2	LAS ALDABAS	36	-
3	LAS ALDABAS II	37	-
4	MOLINO DE AGUA	38	-
5	PALMA REAL I -FRACTO-	39	-
6	PALMA REAL I -FRACTO-	40	-
7	PALMA REAL II -FRACTO-	41	-
8	PALMA REAL III -FRACTO-	42	-
9	PALMA REAL IV -FRACTO-	43	-
10	PALMA REAL V ETAPA I -FRACTO-	44	-
11	PALMA REAL V ETAPA II -FRACTO-	45	-
12	PALMA REAL VI -FRACTO-	46	-
13	PALMA REAL VII	47	-
14	PALMA REAL VII ETAPA II	48	-
15	PALMA REAL VIII -FRACTO-	49	-
16	PALMA REAL X -FRACTO-	50	-
17	QUINTA SAN CARLO	51	-
18	-	52	-
19	-	53	-
20	-	54	-
21	-	55	-
22	-	56	-
23	-	57	-
24	-	58	-
25	-	59	-
26	-	60	-
27	-	61	-
28	-	62	-
29	-	63	-
30	-	64	-
31	-	65	-
32	-	66	-
33	-	67	-
34	-	68	-

ZONA CATASTRAL 46



Nota: Los datos representados en el presente mapa son en base a capas cartográficas actuales. En caso de encontrar alguna inconsistencia favor de reportarla a la Subdirección de Catastro.



LEYENDA	
	Sector catastral
	Zona catastral

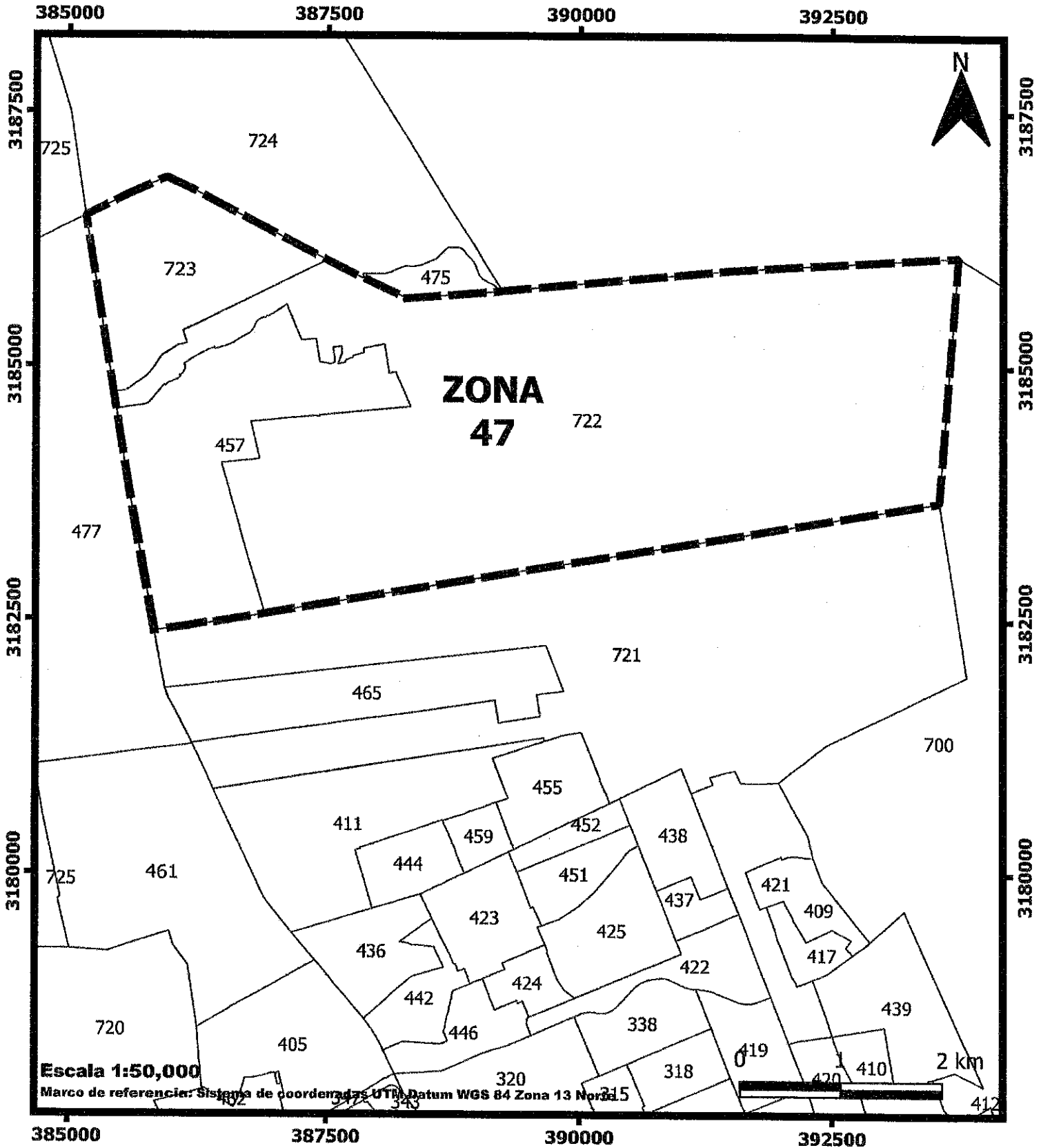
SECTORES QUE SE ENCUENTRAN DENTRO DE LA ZONA CATASTRAL

No.	SECTOR	No.	SECTOR	No.	SECTOR	No.	SECTOR
1	411	13	-	25	-	37	-
2	421	14	-	26	-	38	-
3	444	15	-	27	-	39	-
4	455	16	-	28	-	40	-
5	459	17	-	29	-	41	-
6	465	18	-	30	-	42	-
7	-	19	-	31	-	43	-
8	-	20	-	32	-	44	-
9	-	21	-	33	-	45	-
10	-	22	-	34	-	46	-
11	-	23	-	35	-	47	-
12	-	24	-	36	-	48	-

ASENTAMIENTOS HUMANOS QUE SE ENCUENTRAN DENTRO DE LA ZONA CATASTRAL

No.	NOMBRE	No.	NOMBRE
1	BODEGAS IMPULSO G3	35	-
2	CAMPESTRE LAS CAROLINAS	36	-
3	JARDINES DEL SOL	37	-
4	LOS OLIVOS	38	-
5	LOS OLIVOS II	39	-
6	LOS OLIVOS III	40	-
7	LOS OLIVOS IV	41	-
8	PARQUE INDUSTRIAL IMPULSO	42	-
9	PARQUE INDUSTRIAL IMPULSO IV	43	-
10	PARQUE INDUSTRIAL IMPULSO VII -FRACTO-	44	-
11	PARQUE INDUSTRIAL IMPULSO VIII -FRACTO-	45	-
12	PARQUE INDUSTRIAL SUPRA	46	-
13	QUINTAS CAROLINAS -R-	47	-
14	REAL CAROLINAS	48	-
15	REAL CAROLINAS II	49	-
16	REAL CAROLINAS III -FRACTO-	50	-
17	REAL CAROLINAS IV	51	-
18	RINCON DE LOS OLIVOS -FRACTO-	52	-
19	SAN GABRIEL I -FRACTO-	53	-
20	SAN GABRIEL II -FRACTO-	54	-
21	VALLE DEL SAUCO-FRACTO-	55	-
22	VENDANOVA I	56	-
23	VILLA DEL REY I	57	-
24	VILLA DEL REY II	58	-
25	VILLA DEL REY III	59	-
26	VILLA DEL REY V -FRACTO-	60	-
27	-	61	-
28	-	62	-
29	-	63	-
30	-	64	-
31	-	65	-
32	-	66	-
33	-	67	-
34	-	68	-

ZONA CATASTRAL 47



Nota: Los datos representados en el presente mapa son en base a capas cartográficas actuales. En caso de encontrar alguna inconsistencia favor de reportarla a la Subdirección de Catastro.



LEYENDA	
	Sector catastral
	Zona catastral

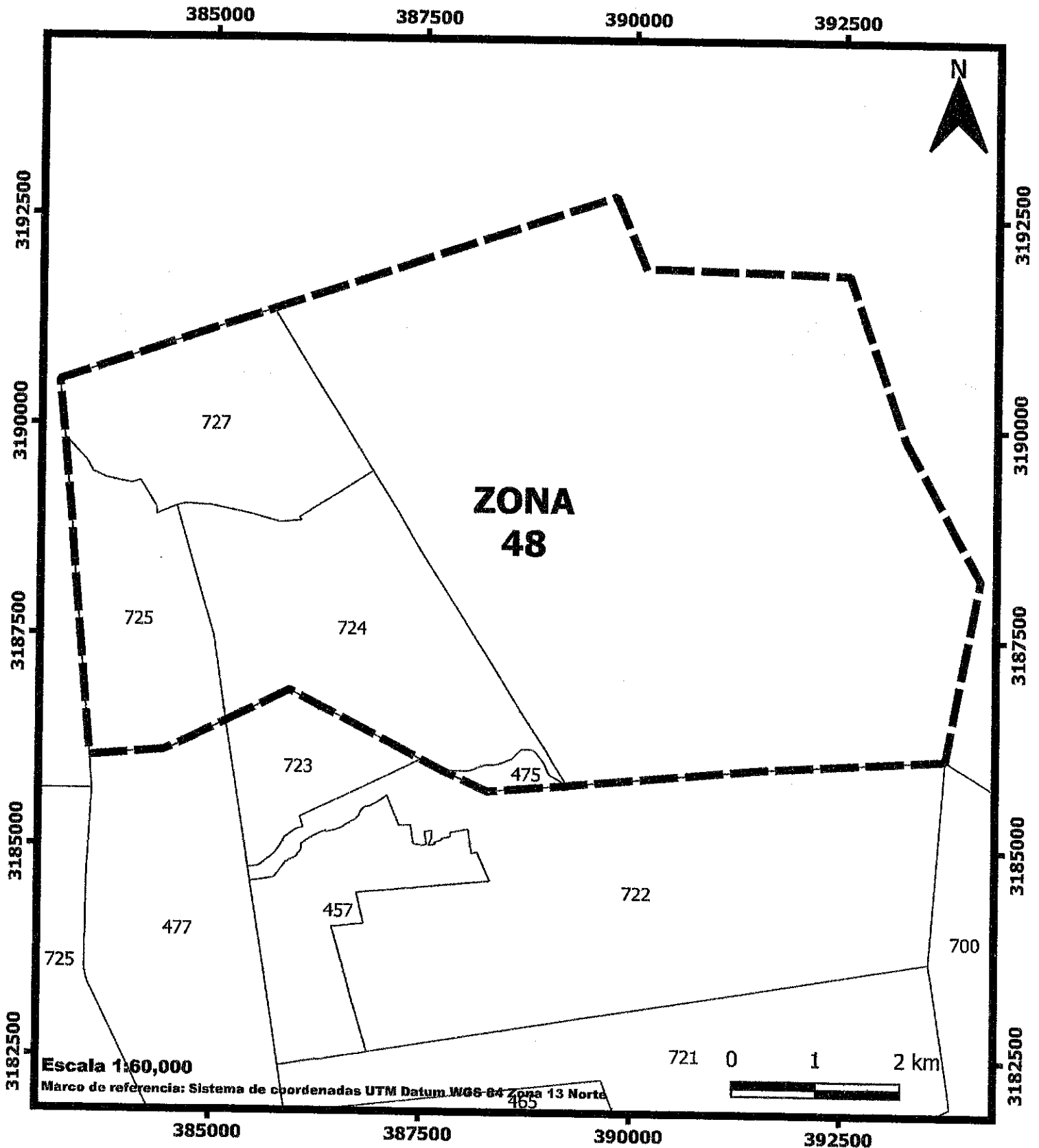
SECTORES QUE SE ENCUENTRAN DENTRO DE LA ZONA CATASTRAL

No.	SECTOR	No.	SECTOR	No.	SECTOR	No.	SECTOR
1	457	13	-	25	-	37	-
2	722	14	-	26	-	38	-
3	723	15	-	27	-	39	-
4	-	16	-	28	-	40	-
5	-	17	-	29	-	41	-
6	-	18	-	30	-	42	-
7	-	19	-	31	-	43	-
8	-	20	-	32	-	44	-
9	-	21	-	33	-	45	-
10	-	22	-	34	-	46	-
11	-	23	-	35	-	47	-
12	-	24	-	36	-	48	-

ASENTAMIENTOS HUMANOS QUE SE ENCUENTRAN DENTRO DE LA ZONA CATASTRAL

No.	NOMBRE	No.	NOMBRE
1	AGRICOLA FRANCISCO VILLA	35	-
2	LA HERRADURA DE RIBERAS	36	-
3	QUINTAS CAROLINAS -R-	37	-
4	RIBERAS DEL SACRAMENTO -FRACTO-	38	-
5	RIBERAS DEL SACRAMENTO II -FRACTO-	39	-
6	RIBERAS DEL SACRAMENTO III -FRACTO-	40	-
7	VISTAS DEL NORTE -FRACTO-	41	-
8	VISTAS DEL NORTE II	42	-
9	VISTAS DEL NORTE III	43	-
10	VISTAS DEL PRADO	44	-
11	-	45	-
12	-	46	-
13	-	47	-
14	-	48	-
15	-	49	-
16	-	50	-
17	-	51	-
18	-	52	-
19	-	53	-
20	-	54	-
21	-	55	-
22	-	56	-
23	-	57	-
24	-	58	-
25	-	59	-
26	-	60	-
27	-	61	-
28	-	62	-
29	-	63	-
30	-	64	-
31	-	65	-
32	-	66	-
33	-	67	-
34	-	68	-

ZONA CATASTRAL 48



Nota: Los datos representados en el presente mapa son en base a capas cartográficas actuales. En caso de encontrar alguna inconsistencia favor de reportarla a la Subdirección de Catastro.



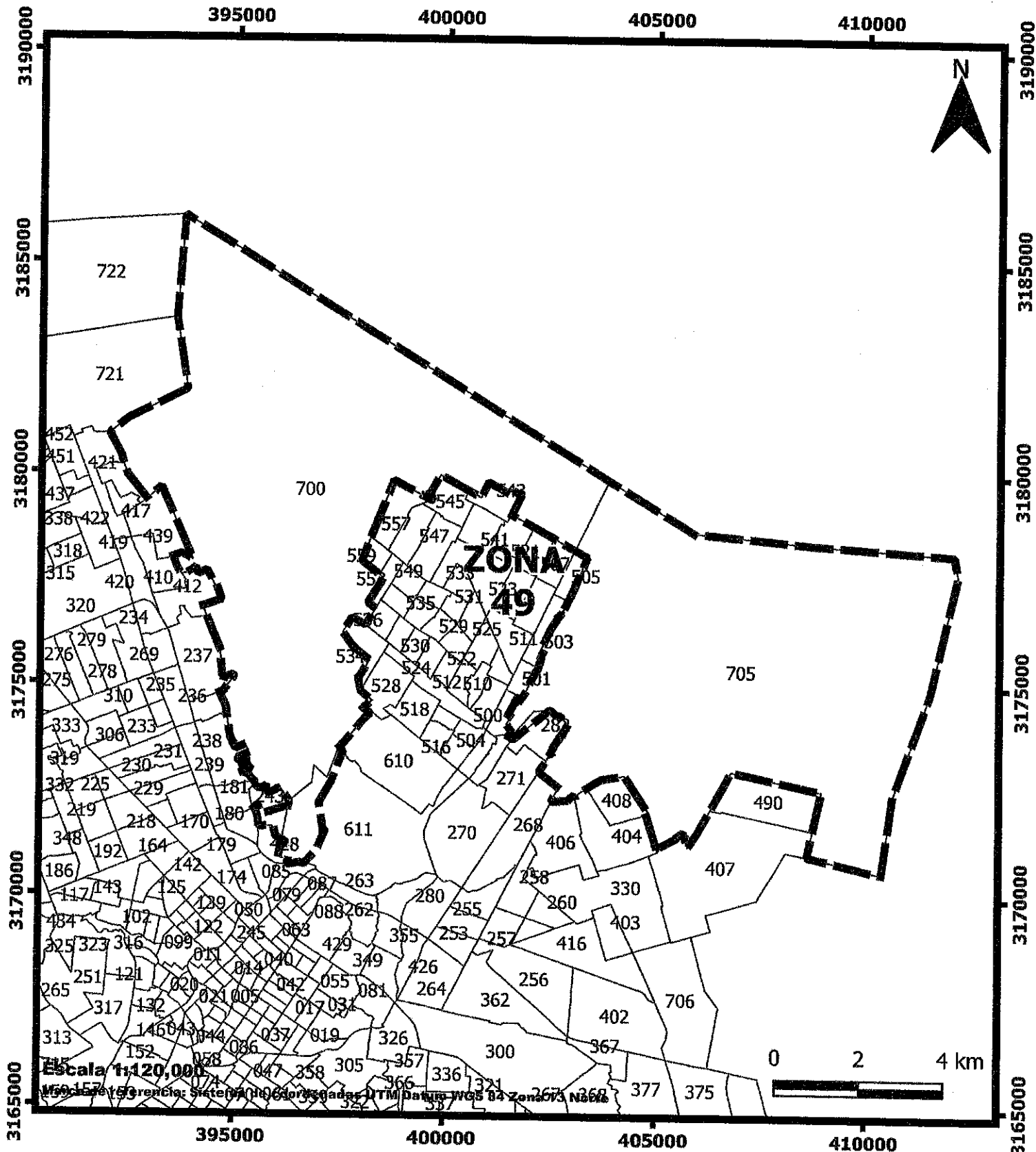
SECTORES QUE SE ENCUENTRAN DENTRO DE LA ZONA CATASTRAL

No.	SECTOR	No.	SECTOR	No.	SECTOR	No.	SECTOR
1	475	13	-	25	-	37	-
2	724	14	-	26	-	38	-
3	725	15	-	27	-	39	-
4	727	16	-	28	-	40	-
5	-	17	-	29	-	41	-
6	-	18	-	30	-	42	-
7	-	19	-	31	-	43	-
8	-	20	-	32	-	44	-
9	-	21	-	33	-	45	-
10	-	22	-	34	-	46	-
11	-	23	-	35	-	47	-
12	-	24	-	36	-	48	-

ASENTAMIENTOS HUMANOS QUE SE ENCUENTRAN DENTRO DE LA ZONA CATASTRAL

No.	NOMBRE	No.	NOMBRE
1	-	35	-
2	-	36	-
3	-	37	-
4	-	38	-
5	-	39	-
6	-	40	-
7	-	41	-
8	-	42	-
9	-	43	-
10	-	44	-
11	-	45	-
12	-	46	-
13	-	47	-
14	-	48	-
15	-	49	-
16	-	50	-
17	-	51	-
18	-	52	-
19	-	53	-
20	-	54	-
21	-	55	-
22	-	56	-
23	-	57	-
24	-	58	-
25	-	59	-
26	-	60	-
27	-	61	-
28	-	62	-
29	-	63	-
30	-	64	-
31	-	65	-
32	-	66	-
33	-	67	-
34	-	68	-

ZONA CATASTRAL 49



Escala 1:120,000
 Muestra de la Subdirección de Catastro del Estado de Chihuahua

Nota: Los datos representados en el presente mapa son en base a capas cartográficas actuales. En caso de encontrar alguna inconsistencia favor de reportarla a la Subdirección de Catastro.

LEYENDA	
	Sector catastral
	Zona catastral



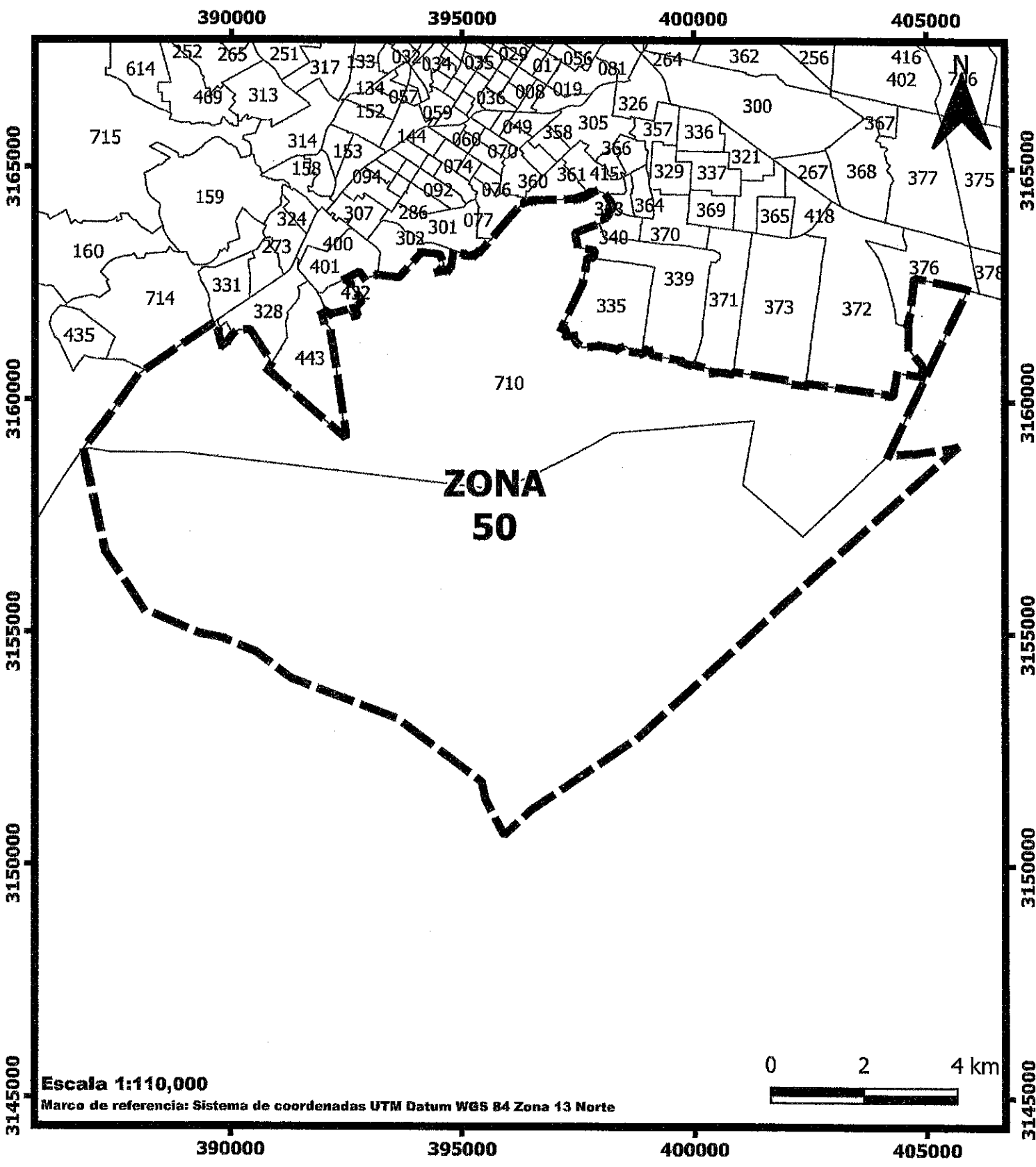
SECTORES QUE SE ENCUENTRAN DENTRO DE LA ZONA CATASTRAL

No.	SECTOR	No.	SECTOR	No.	SECTOR	No.	SECTOR
1	243	13	-	25	-	37	-
2	428	14	-	26	-	38	-
3	611	15	-	27	-	39	-
4	700	16	-	28	-	40	-
5	705	17	-	29	-	41	-
6	-	18	-	30	-	42	-
7	-	19	-	31	-	43	-
8	-	20	-	32	-	44	-
9	-	21	-	33	-	45	-
10	-	22	-	34	-	46	-
11	-	23	-	35	-	47	-
12	-	24	-	36	-	48	-

ASENTAMIENTOS HUMANOS QUE SE ENCUENTRAN DENTRO DE LA ZONA CATASTRAL

No.	NOMBRE	No.	NOMBRE
1	-	35	-
2	-	36	-
3	-	37	-
4	-	38	-
5	-	39	-
6	-	40	-
7	-	41	-
8	-	42	-
9	-	43	-
10	-	44	-
11	-	45	-
12	-	46	-
13	-	47	-
14	-	48	-
15	-	49	-
16	-	50	-
17	-	51	-
18	-	52	-
19	-	53	-
20	-	54	-
21	-	55	-
22	-	56	-
23	-	57	-
24	-	58	-
25	-	59	-
26	-	60	-
27	-	61	-
28	-	62	-
29	-	63	-
30	-	64	-
31	-	65	-
32	-	66	-
33	-	67	-
34	-	68	-

ZONA CATASTRAL 50



Nota: Los datos representados en el presente mapa son en base a capas cartográficas actuales. En caso de encontrar alguna inconsistencia favor de reportarla a la Subdirección de Catastro.

LEYENDA

- Sector catastral
- Zona catastral



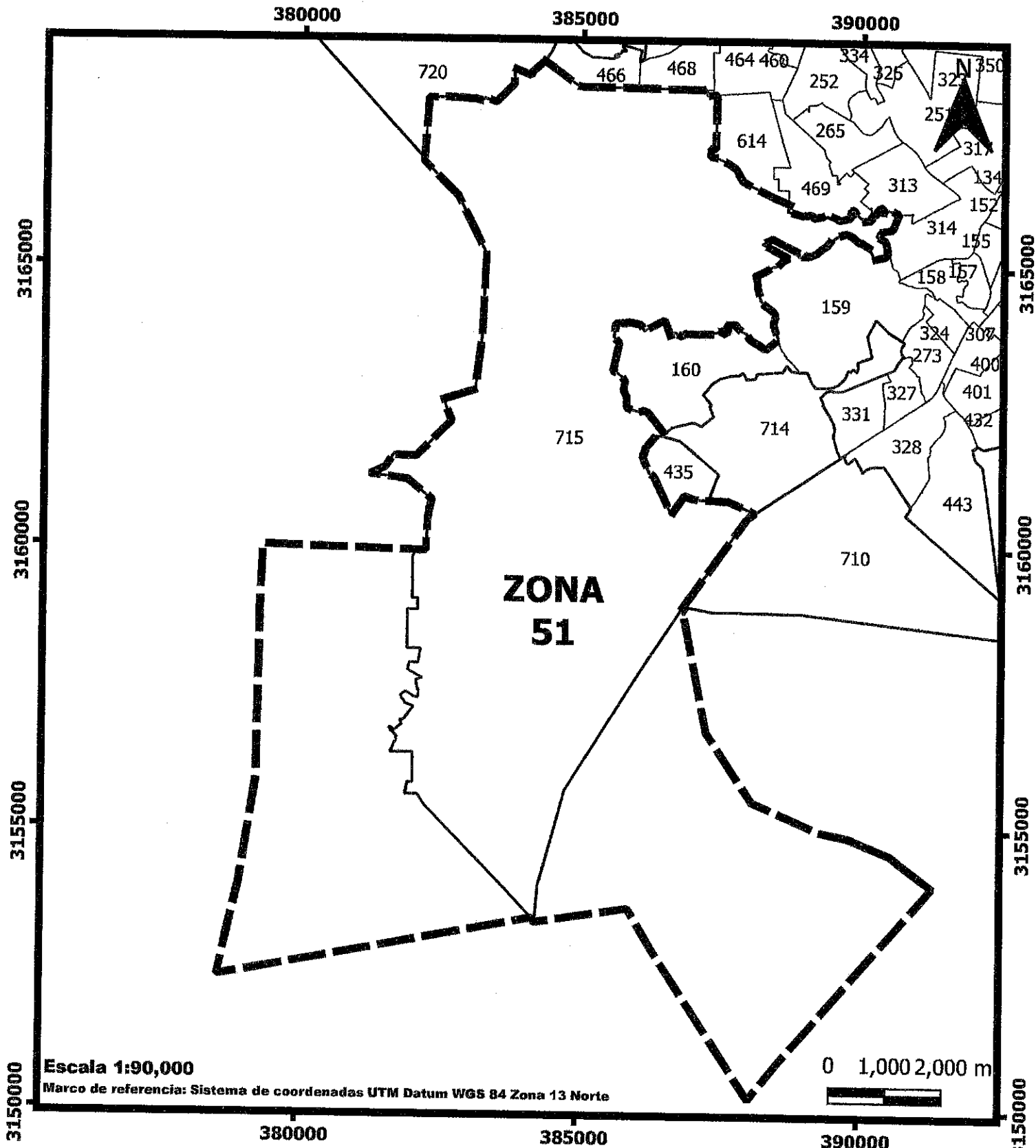
SECTORES QUE SE ENCUENTRAN DENTRO DE LA ZONA CATASTRAL

No.	SECTOR	No.	SECTOR	No.	SECTOR	No.	SECTOR
1	710	13	-	25	-	37	-
2	-	14	-	26	-	38	-
3	-	15	-	27	-	39	-
4	-	16	-	28	-	40	-
5	-	17	-	29	-	41	-
6	-	18	-	30	-	42	-
7	-	19	-	31	-	43	-
8	-	20	-	32	-	44	-
9	-	21	-	33	-	45	-
10	-	22	-	34	-	46	-
11	-	23	-	35	-	47	-
12	-	24	-	36	-	48	-

ASENTAMIENTOS HUMANOS QUE SE ENCUENTRAN DENTRO DE LA ZONA CATASTRAL

No.	NOMBRE	No.	NOMBRE
1	BULEVAR	35	-
2	JARDINES EJIDALES	36	-
3	JARDINES EJIDALES AMPL	37	-
4	-	38	-
5	-	39	-
6	-	40	-
7	-	41	-
8	-	42	-
9	-	43	-
10	-	44	-
11	-	45	-
12	-	46	-
13	-	47	-
14	-	48	-
15	-	49	-
16	-	50	-
17	-	51	-
18	-	52	-
19	-	53	-
20	-	54	-
21	-	55	-
22	-	56	-
23	-	57	-
24	-	58	-
25	-	59	-
26	-	60	-
27	-	61	-
28	-	62	-
29	-	63	-
30	-	64	-
31	-	65	-
32	-	66	-
33	-	67	-
34	-	68	-

ZONA CATASTRAL 51



Nota: Los datos representados en el presente mapa son en base a capas cartográficas actuales. En caso de encontrar alguna inconsistencia favor de reportarla a la Subdirección de Catastro.



LEYENDA

- Sector catastral
- Zona catastral

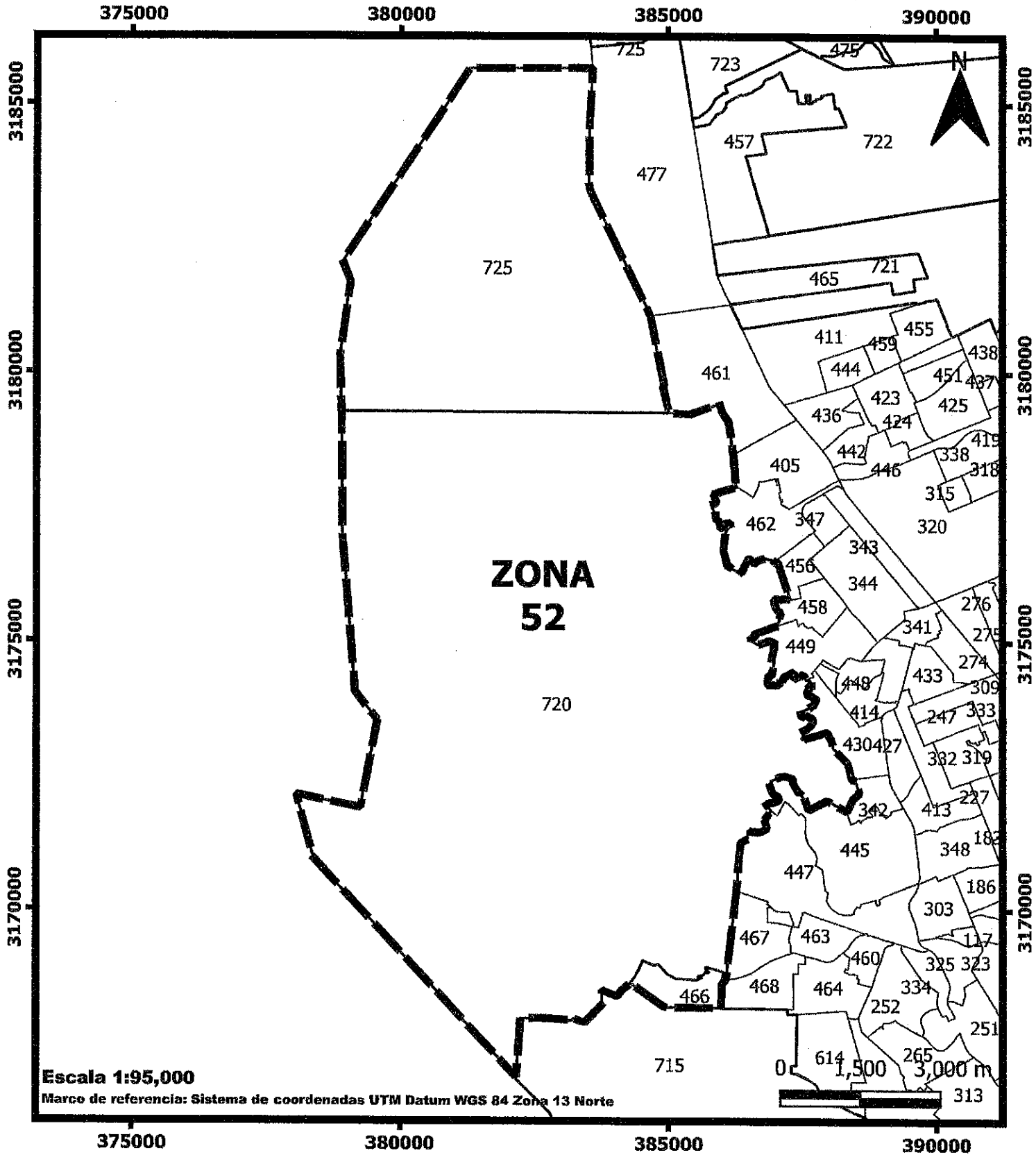
SECTORES QUE SE ENCUENTRAN DENTRO DE LA ZONA CATASTRAL

No.	SECTOR	No.	SECTOR	No.	SECTOR	No.	SECTOR
1	715	13	-	25	-	37	-
2	-	14	-	26	-	38	-
3	-	15	-	27	-	39	-
4	-	16	-	28	-	40	-
5	-	17	-	29	-	41	-
6	-	18	-	30	-	42	-
7	-	19	-	31	-	43	-
8	-	20	-	32	-	44	-
9	-	21	-	33	-	45	-
10	-	22	-	34	-	46	-
11	-	23	-	35	-	47	-
12	-	24	-	36	-	48	-

ASENTAMIENTOS HUMANOS QUE SE ENCUENTRAN DENTRO DE LA ZONA CATASTRAL

No.	NOMBRE	No.	NOMBRE
1	-	35	-
2	-	36	-
3	-	37	-
4	-	38	-
5	-	39	-
6	-	40	-
7	-	41	-
8	-	42	-
9	-	43	-
10	-	44	-
11	-	45	-
12	-	46	-
13	-	47	-
14	-	48	-
15	-	49	-
16	-	50	-
17	-	51	-
18	-	52	-
19	-	53	-
20	-	54	-
21	-	55	-
22	-	56	-
23	-	57	-
24	-	58	-
25	-	59	-
26	-	60	-
27	-	61	-
28	-	62	-
29	-	63	-
30	-	64	-
31	-	65	-
32	-	66	-
33	-	67	-
34	-	68	-

ZONA CATASTRAL 52



Nota: Los datos representados en el presente mapa son en base a capas cartográficas actuales. En caso de encontrar alguna inconsistencia favor de reportarla a la Subdirección de Catastro.



LEYENDA	
	Sector catastral
	Zona catastral

SECTORES QUE SE ENCUENTRAN DENTRO DE LA ZONA CATASTRAL

No.	SECTOR	No.	SECTOR	No.	SECTOR	No.	SECTOR
1	466	13	-	25	-	37	-
2	720	14	-	26	-	38	-
3	725	15	-	27	-	39	-
4	-	16	-	28	-	40	-
5	-	17	-	29	-	41	-
6	-	18	-	30	-	42	-
7	-	19	-	31	-	43	-
8	-	20	-	32	-	44	-
9	-	21	-	33	-	45	-
10	-	22	-	34	-	46	-
11	-	23	-	35	-	47	-
12	-	24	-	36	-	48	-


ASENTAMIENTOS HUMANOS QUE SE ENCUENTRAN DENTRO DE LA ZONA CATASTRAL

No.	NOMBRE	No.	NOMBRE
1	-	35	-
2	-	36	-
3	-	37	-
4	-	38	-
5	-	39	-
6	-	40	-
7	-	41	-
8	-	42	-
9	-	43	-
10	-	44	-
11	-	45	-
12	-	46	-
13	-	47	-
14	-	48	-
15	-	49	-
16	-	50	-
17	-	51	-
18	-	52	-
19	-	53	-
20	-	54	-
21	-	55	-
22	-	56	-
23	-	57	-
24	-	58	-
25	-	59	-
26	-	60	-
27	-	61	-
28	-	62	-
29	-	63	-
30	-	64	-
31	-	65	-
32	-	66	-
33	-	67	-
34	-	68	-

ZONA HOMOGENEA 01



Chihuahua
capital de trabajo
y resultados



Escala 1:4,000

Marco de referencia: Sistema de coordenadas UTM Datum WGS 84 Zona 13 Norte

Nota: Los datos representados en el presente mapa son en base a capas cartográficas actuales. En caso de encontrar alguna inconsistencia favor de reportarla a la Subdirección de Catastro.

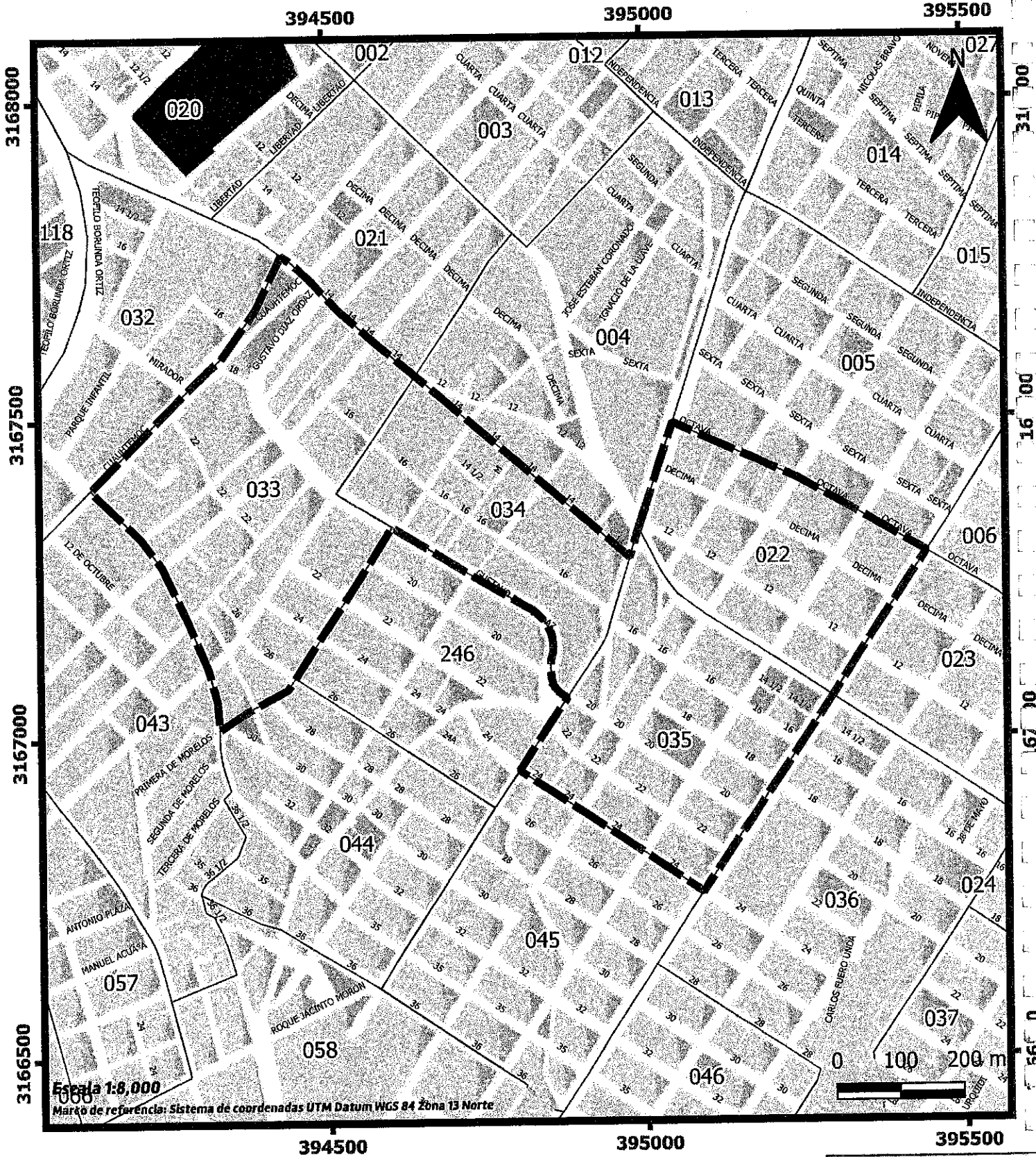
LEYENDA	
	ZONAS HOMOGENEAS
	manzana



ZONA HOMOGENEA 02



Chihuahua
capital de trabajo
y resultados



Nota: Los datos representados en el presente mapa son en base a capas cartográficas actuales. En caso de encontrar alguna inconsistencia favor de reportarla a la Subdirección de Catastro.

LEYENDA

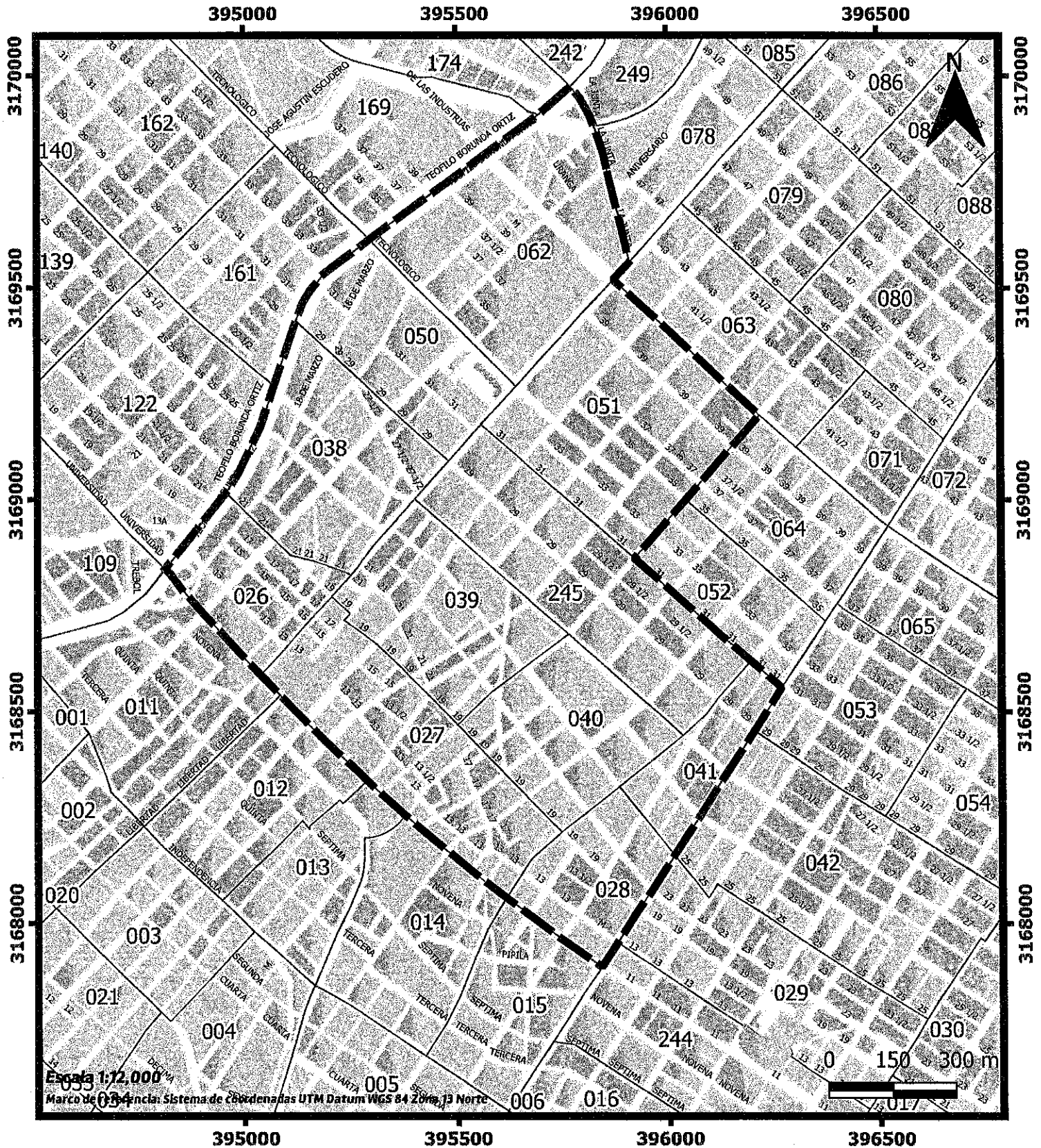
- ZONAS HOMOGENEAS
- manzana



ZONA HOMOGENEA 03





Chihuahua
capital de trabajo
y resultados



Escala 1:72,000
Marco de Referencia: Sistema de Coordenadas UTM Datum WGS 84 Zona 13 Norte

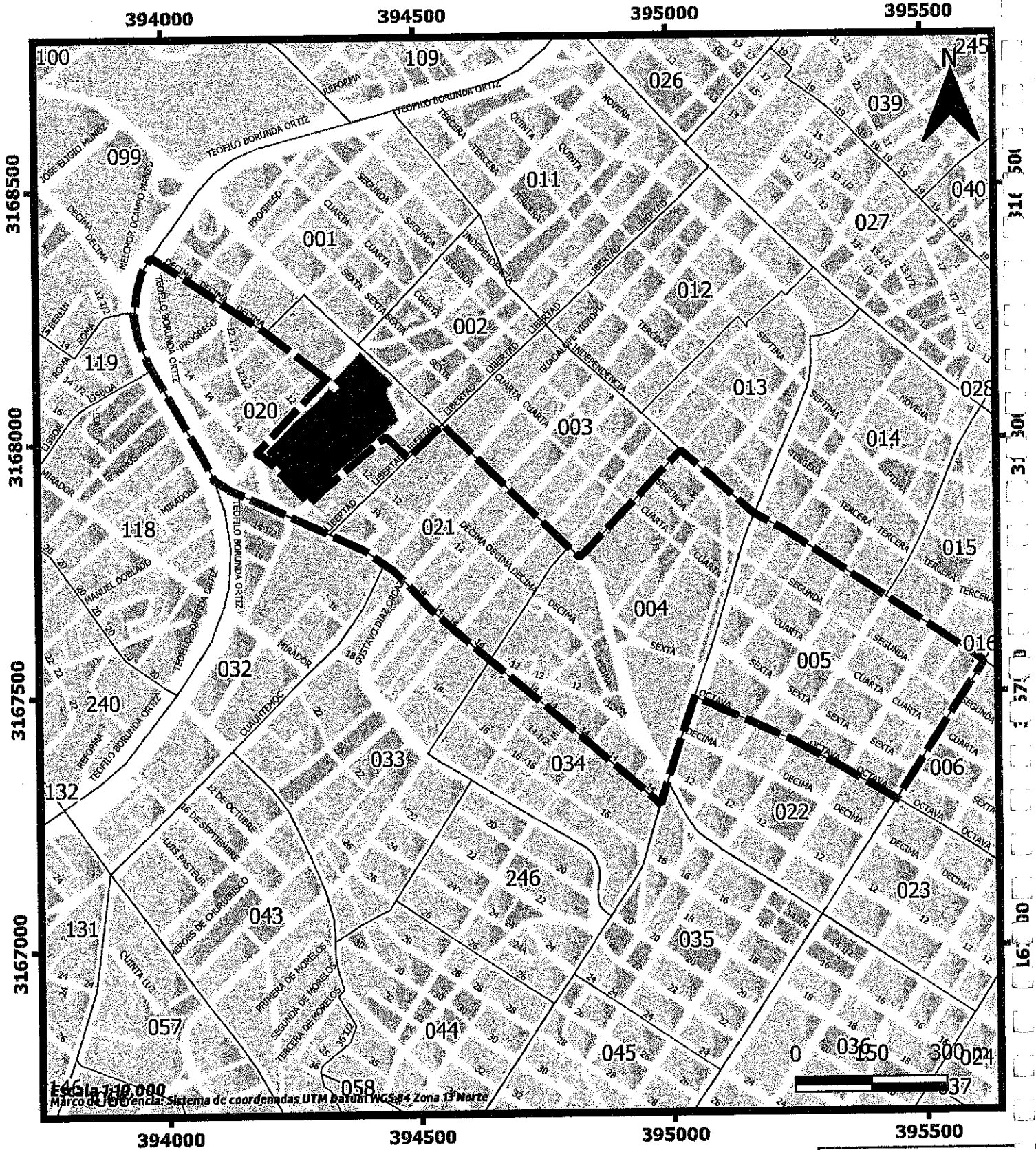
Nota: Los datos representados en el presente mapa son en base a capas cartográficas actuales. En caso de encontrar alguna inconsistencia favor de reportarla a la Subdirección de Catastro.

LEYENDA

-  ZONAS HOMOGENEAS
-  manzana



ZONA HOMOGENEA 04



Escala 1:10,000
 Marco de Referencia: Sistema de coordenadas UTM Datum WGS 84 Zona 13 Norte

Nota: Los datos representados en el presente mapa son en base a capas cartográficas actuales. En caso de encontrar alguna inconsistencia favor de reportarla a la Subdirección de Catastro.

LEYENDA


- ZONAS HOMOGENEAS
- manzana



ZONA HOMOGENEA 05





Chihuahua
capital de trabajo
y resultados



Escala 1:5,000
Marco de referencia: Sistema de coordenadas UTM Datum WGS 84 Zona 13 Norte


Nota: Los datos representados en el presente mapa son en base a capas cartográficas actuales. En caso de encontrar alguna inconsistencia favor de reportarla a la Subdirección de Catastro.

LEYENDA

-  ZONAS HOMOGENEAS
-  manzana



ZONA HOMOGENEA 06



Escala 1:4,000
 Marco de referencia: Sistema de Coordenadas UTM Datum WGS 84 Zona 13 Norte

Nota: Los datos representados en el presente mapa son en base a capas cartográficas actuales. En caso de encontrar alguna inconsistencia favor de reportarla a la Subdirección de Catastro.

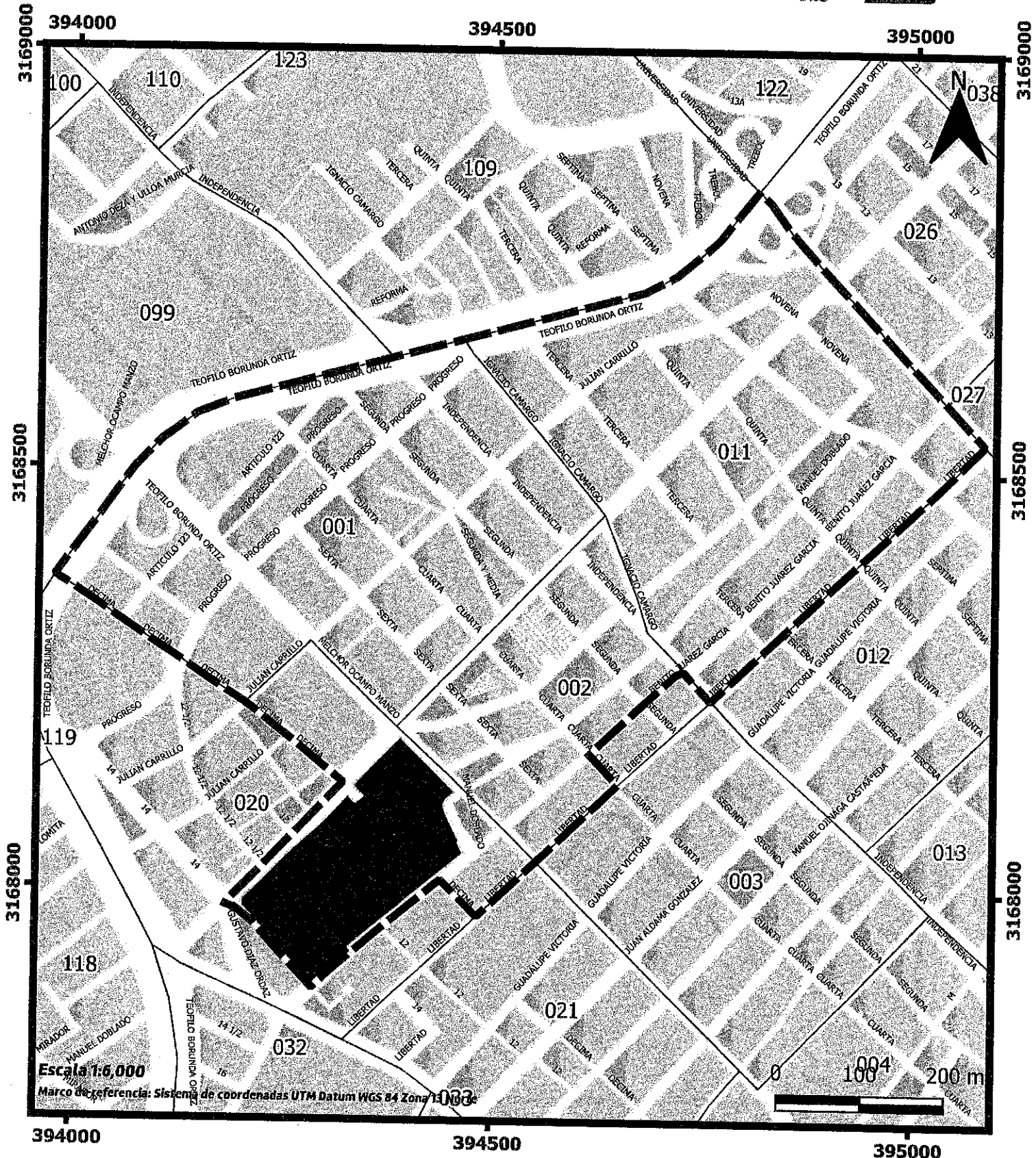
LEYENDA	
	ZONAS HOMOGENEAS
	manzana



ZONA HOMOGENEA 07



Chihuahua
capital de trabajo
y resultados



Escala 1:6,000

Marco de referencia: Sistema de coordenadas UTM Datum WGS 84 Zona 14N




Nota: Los datos representados en el presente mapa son en base a capas cartográficas actuales. En caso de encontrar alguna inconsistencia favor de reportarla a la Subdirección de Catastro.

LEYENDA	
	ZONAS HOMOGENEAS
	manzana

ZONA HOMOGENEA 08



Chihuahua
capital de trabajo
y resultados



Escala 1:4,000

Marco de referencia: Sistema de coordenadas UTM Datum WGS 84 Zona 13 Norte



Nota: Los datos representados en el presente mapa son en base a capas cartográficas actuales. En caso de encontrar alguna inconsistencia favor de reportarla a la Subdirección de Catastro.

LEYENDA

- ZONAS HOMOGENEAS
- manzana