

*Gobierno del Estado
Libre y Soberano de Chihuahua*



Registrado como
Artículo
de segunda Clase de
fecha 2 de Noviembre
de 1927

Todas las leyes y demás disposiciones supremas son obligatorias por el sólo hecho de publicarse en este Periódico.

Responsable: La Secretaría General de Gobierno. Se publica los Miércoles y Sábados.

Chihuahua, Chih., miércoles 20 de diciembre de 2023.

No. 101

Folleto Anexo

**TABLAS DE VALORES UNITARIOS DE
SUELO Y CONSTRUCCIONES PARA EL
EJERCICIO FISCAL 2024 DEL MUNICIPIO DE:**

AQUILES SERDÁN



CONGRESO DEL ESTADO
C H I H U A H U A

LA CIUDADANA LICENCIADA MARÍA EUGENIA CAMPOS GALVÁN, GOBERNADORA CONSTITUCIONAL DEL ESTADO LIBRE Y SOBERANO DE CHIHUAHUA, A SUS HABITANTES SABED:

QUE EL HONORABLE CONGRESO DEL ESTADO SE HA SERVIDO EXPEDIR EL SIGUIENTE:

DECRETO:

**DECRETO No.
LXVII/APTVV/0662/2023 I P.O.**

LA SEXAGÉSIMA SÉPTIMA LEGISLATURA DEL HONORABLE CONGRESO DEL ESTADO DE CHIHUAHUA, REUNIDA EN SU PRIMER PERÍODO ORDINARIO DE SESIONES, DENTRO DEL TERCER AÑO DE EJERCICIO CONSTITUCIONAL,

DECRETA

ARTÍCULO PRIMERO.- Se aprueban las Tablas de Valores Unitarios de Suelo y Construcción, propuestas por el H. Ayuntamiento del Municipio de **Aquiles Serdán**, mismas que servirán de base para la determinación del valor catastral y el cálculo de las contribuciones en materia de propiedad inmobiliaria, durante el Ejercicio Fiscal comprendido del 1º de enero al 31 de diciembre de 2024, las cuales se anexan al presente Decreto y pasan a formar parte del mismo.

ARTÍCULO SEGUNDO.- En su caso, aquellos Municipios que así lo hayan determinado y en los términos autorizados, se faculta, así mismo, para efecto del cálculo del Impuesto Predial para el Ejercicio Fiscal 2024, utilizar el mismo valor base que sirvió para el cálculo del citado impuesto al 31 de diciembre de 2023, según corresponda.

ARTÍCULO TERCERO.- De conformidad con el artículo 28, fracción I, de la Ley de Catastro del Estado de Chihuahua, a partir del 1º de enero del año

2024, deberá actualizarse el valor de cada una de las cuentas del padrón catastral con base en las Tablas autorizadas, sujetándose a las reglas establecidas en la referida Ley y este Decreto.

ARTÍCULO CUARTO.- Durante el Ejercicio Fiscal de 2024, no será aplicable lo dispuesto por el artículo 152 del Código Municipal para el Estado de Chihuahua.

ARTÍCULO QUINTO.- Para la determinación de la base del Impuesto sobre Traslación de Dominio de Bienes Inmuebles, a que se refiere el Libro II, Título III, Capítulo IV, del Código Municipal para el Estado de Chihuahua, durante el ejercicio fiscal 2024, se omitirá la aplicación de la fracción II del artículo 158 del referido ordenamiento jurídico.

TRANSITORIOS

ARTÍCULO PRIMERO.- El presente Decreto entrará en vigor el día primero de enero del año 2024.

ARTÍCULO SEGUNDO.- Los Municipios de la Entidad deberán actualizar, durante el año 2024, el padrón catastral y las Tablas de Valores Unitarios de Suelo y Construcción.

La actualización a los valores unitarios, en términos porcentuales, deberá ser proporcional y acorde a las características constructivas, geográficas, socioeconómicas y de valoración de la propiedad inmobiliaria existentes en cada Municipio.

ARTÍCULO TERCERO.- La Secretaría de Desarrollo Urbano y Ecología, a través de la Dirección de Catastro del Estado, informará de manera pormenorizada a este Poder Legislativo, del cumplimiento de los Municipios

del Estado, respecto al informe de resultados obtenidos del diagnóstico, realizado durante el año 2023, con la participación de peritos valuadores autorizados, sobre el estado que guardan los valores unitarios de suelo y construcción, en relación con el valor de mercado.

ARTÍCULO CUARTO.- Los peritos valuadores o especialistas en valuación debidamente acreditados y autorizados, deberán informar fehacientemente a la Autoridad Catastral Municipal, de los avalúos practicados durante el ejercicio fiscal 2023 y en lo subsecuente, con relación a la determinación de la base del Impuesto sobre Traslación de Dominio de Bienes Inmuebles, a que se refiere la fracción I, del artículo 158, del Código Municipal para el Estado de Chihuahua.

D A D O en el Salón de Sesiones del Poder Legislativo, en la ciudad de Chihuahua, Chih., a los siete días del mes de diciembre del año dos mil veintitrés.

PRESIDENTA. DIP. ADRIANA TERRAZAS PORRAS. Rúbrica. SECRETARIA. DIP. DIANA IVETTE PEREDA GUTIÉRREZ. Rúbrica. SECRETARIA. DIP. ANA GEORGINA ZAPATA LUCERO. Rúbrica.

Por tanto mando se imprima, publique, circule y se le dé el debido cumplimiento.

En la Ciudad de Chihuahua, Palacio de Gobierno del Estado, a los trece días del mes de diciembre del año dos mil veintitrés.

LA GOBERNADORA CONSTITUCIONAL DEL ESTADO. MTRA. MARÍA EUGENIA CAMPOS GALVÁN. Rúbrica. EL SECRETARIO GENERAL DE GOBIERNO. LIC. SANTIAGO DE LA PEÑA GRAJEDA. Rúbrica.

MUNICIPIO DE AQUILES SERDÁN		
TABLA DE VALORES PARA EL EJERCICIO FISCAL 2024		
ZONAS URBANAS HOMOGÉNEAS DE VALOR		
Sector	Nombre Colonia	Valor/m ²
1	Santa Eulalia	\$ 227.18
2		
3		
4		
900		
903		
5	Fraccionamiento Aquiles Serdán	\$ 499.80
6	San Guillermo y Santa Elena	\$ 420.29
900		
903		
61		
7	Avícola y Ganadera	\$ 295.33
9	Granjas La Pista	\$ 397.57
10	Granjas La Puerta	\$ 397.57
11	Fraccionamiento Bahías	\$ 397.57
12	Fraccionamiento los Mezquites	\$ 397.57
13	Fraccionamiento Punta Oriente I	\$ 683.59
14	Fraccionamiento Laderas de San Guillermo	\$ 567.95
15	Granjas Campestre Residencial	\$ 397.57
900		
16	Fraccionamiento Villas Rincón del Sol	\$ 454.36
17	La Casona Parcela 60	\$ 227.18
18	Fraccionamiento Las Lilas	\$ 397.57
19	Fraccionamiento Praderas de San Antonio	\$ 397.57
20	K.m 7.5 car. a Delicias	\$ 397.57
21	Francisco Portillo	\$ 227.18
900		
903		
23	Fraccionamiento Vistas de San Guillermo, Solar del Valle, Del Valle (en todas sus etapas)	\$ 726.98
24	Col. Diana Laura Riojas	\$ 227.18
25	Los Gavilanes	\$ 397.57

MUNICIPIO DE AQUILES SERDÁN		
TABLA DE VALORES PARA EL EJERCICIO FISCAL 2024		
ZONAS URBANAS HOMOGÉNEAS DE VALOR		
Sector	Nombre Colonia	Valor/m²
26	Fraccionamiento Los Correcaminos	\$ 397.57
27	Fraccionamiento Punta Oriente II	\$ 683.59
28	Fraccionamiento Punta Oriente III	\$ 683.59
29	Fraccionamiento Laderas de San Guillermo II	\$ 658.83
31		
30	Fraccionamiento San José	\$ 397.57
32	Portal del Valle	\$ 658.83
33	Santo Domingo	\$ 227.18
34	San Antonio	\$ 420.28
36	Reserva de Crecimiento	\$ 397.57
37	Col. Eduardo Salazar	\$ 227.18
38	Fraccionamiento La Mora	\$ 295.33
40	Col. Los Jardines	\$ 397.57
61	El Mezquital	\$ 397.57
62	Marín	\$ 420.28
900		
105	Fracc. Norte	\$ 227.18
900	Empleados IMMSA	\$ 227.18
41	Fraccinamiento Hacienda de la Plata	\$ 397.57

NOTA: EN CASO DE QUE DENTRO DEL TERRITORIO DEL MUNICIPIO, EXISTAN ZONAS EN LAS QUE NO SE HAYAN ASIGNADO VALORES DE SUELO Y CONSTRUCCIÓN, O EN LAS QUE HABIÉNDOSE ASIGNADO, CAMBIEN DE CARACTERÍSTICAS ESENCIALES EN EL PERIODO DE VIGENCIA, LAS AUTORIDADES CATASTRALES PODRÁN DETERMINAR, PROVISIONALMENTE, VALORES UNITARIOS CON BASE EN LOS ASIGNADOS PARA ZONAS SIMILIARES. LOS VALORES CATASTRALES PROVISIONALES QUE SE DETERMINEN PARA LOS PREDIOS CON BASE EN DICHOS VALORES UNITARIOS, ESTARÁN VIGENTES POR EL AÑO CALENDARIO CORRESPONDIENTE.

MUNICIPIO DE AQUILES SERDÁN		
TABLA DE VALORES PARA EL EJERCICIO FISCAL 2024		
CORREDOR COMERCIAL		
Sector	Nombre Colonia	Valor/m ²
22	SOBRE CARRETERA CHIHUAHUA A DELICIAS	\$ 420.29
105		
104		
PARA TODAS LAS RESERVAS HABITACIONALES, COMERCIALES O INDUSTRIALES UBICADAS EN ZONA URBANA, SUBURBANA O RURAL SIN DESARROLLO, EL VALOR POR METRO CUADRADO SERÁ DE: \$227.18		

MUNICIPIO DE AQUILES SERDÁN							
TABLAS DE VALORES PARA EL EJERCICIO FISCAL 2024							
CONSTANTE	USO	TIPOLOGÍA	CLASE	VALORES UNITARIOS DE REPOSICIÓN NUEVO PARA CONSTRUCCIÓN (\$/M2)			
CLAVE DE VALUACIÓN				TIPOLOGÍA	CLASE	NIVEL	VALOR UNITARIO
2	1	1	1	HABITACIONAL	POPULAR	" A "	\$ 2,253.31
2	1	1	2	HABITACIONAL	POPULAR	" B "	\$ 2,095.58
2	1	1	3	HABITACIONAL	POPULAR	" C "	\$ 1,937.84
2	1	1	1	HABITACIONAL	POPULAR	" A "	\$ 2,867.84
2	1	2	2	HABITACIONAL	ECONÓMICO	" B "	\$ 2,667.09
2	1	2	3	HABITACIONAL	ECONÓMICO	" C "	\$ 2,466.35
2	1	3	1	HABITACIONAL	MEDIO	" A "	\$ 4,036.67
2	1	3	2	HABITACIONAL	MEDIO	" B "	\$ 3,754.11
2	1	3	3	HABITACIONAL	MEDIO	" C "	\$ 3,471.54
2	1	4	1	HABITACIONAL	BUENO	" A "	\$ 5,735.70
2	1	4	2	HABITACIONAL	BUENO	" B "	\$ 5,334.20
2	1	4	3	HABITACIONAL	BUENO	" C "	\$ 4,932.71
2	1	5	1	HABITACIONAL	LUJO	" A "	\$ 7,820.31
2	1	5	2	HABITACIONAL	LUJO	" B "	\$ 7,272.88
2	1	5	3	HABITACIONAL	LUJO	" C "	\$ 6,725.47
2	2	1	1	COMERCIAL	ECONÓMICO	" A "	\$ 3,441.41
2	2	1	2	COMERCIAL	ECONÓMICO	" B "	\$ 3,200.41
2	2	1	3	COMERCIAL	ECONÓMICO	" C "	\$ 2,952.63
2	2	2	1	COMERCIAL	MEDIO	" A "	\$ 4,844.01
2	2	2	2	COMERCIAL	MEDIO	" B "	\$ 4,504.93
2	2	2	3	COMERCIAL	MEDIO	" C "	\$ 4,165.85
2	2	3	1	COMERCIAL	BUENO	" A "	\$ 6,882.84
2	2	3	2	COMERCIAL	BUENO	" B "	\$ 6,401.04
2	2	3	3	COMERCIAL	BUENO	" C "	\$ 5,919.24
2	2	4	1	COMERCIAL	LUJO	" A "	\$ 9,384.37
2	2	4	2	COMERCIAL	LUJO	" B "	\$ 8,727.46
2	2	4	3	COMERCIAL	LUJO	" C "	\$ 8,070.57

MUNICIPIO DE AQUILES SERDÁN							
TABLAS DE VALORES PARA EL EJERCICIO FISCAL 2024							
CONSTANTE	USO	TIPOLOGÍA	CLASE	VALORES UNITARIOS DE REPOSICIÓN NUEVO PARA CONSTRUCCIÓN (\$/M2)			
CLAVE DE VALUACIÓN				TIPOLOGÍA	CLASE	NIVEL	VALOR UNITARIO
2	2	5	1	SUPERMERCADOS	BUENO	" A "	\$ 6,326.13
2	2	5	2	SUPERMERCADOS	MEDIO	" B "	\$ 4,819.91
2	2	5	3	SUPERMERCADOS	ECONÓMICO	" C "	\$ 3,128.31
2	2	6	1	ESCUELA/GIMNASIO	UNIV. TEC. NORMALES	" A "	\$ 6,133.33
2	2	6	2	ESCUELA/GIMNASIO	MEDIA SUPERIOR	" B "	\$ 6,133.33
2	2	6	3	ESCUELA/GIMNASIO	ELEMENTAL	" C "	\$ 6,133.33
2	2	7	1	CINE/ TEATRO	BUENO	" A "	\$ 6,133.33
2	2	7	2	CINE/ TEATRO	BUENO	" B "	\$ 5,704.00
2	2	7	3	CINE/ TEATRO	BUENO	" C "	\$ 5,274.67
2	2	8	1	HOTEL	6 O MÁS ESTRELLAS	" A "	\$ 10,001.31
2	2	8	2	HOTEL	4 A 5 ESTRELLAS	" B "	\$ 8,579.45
2	2	8	3	HOTEL	1 A 3 ESTRELLAS	" C "	\$ 5,735.70
2	2	9	1	MOTEL	BUENO	" A "	\$ 8,171.42
2	2	9	2	MOTEL	MEDIO	" B "	\$ 6,506.88
2	2	9	3	MOTEL	ECONÓMICO	" C "	\$ 5,181.41
2	3	1	1	INDUSTRIAL	LIGERO	" A "	\$ 4,129.69
2	3	2	1	INDUSTRIAL	MEDIANO	" A "	\$ 5,812.81
2	3	5	1	CLÍNICA	BUENO	" A "	\$ 6,133.33
2	3	5	2	CLÍNICA	MEDIO	" B "	\$ 4,301.77
2	3	5	3	CLÍNICA	ECONÓMICO	" C "	\$ 3,373.93
2	3	6	1	HOSPITAL	BUENO	" A "	\$ 8,470.99
2	3	6	2	HOSPITAL	MEDIO	" B "	\$ 6,518.93
2	3	6	3	HOSPITAL	ECONÓMICO	" C "	\$ 4,566.86

MUNICIPIO DE AQUILES SERDÁN			
TABLA DE VALORES PARA EL EJERCICIO FISCAL 2024			
TABLA DE OBRAS EN PROCESO			
CONCEPTO	INICIO	TERMINADO	FACTOR DE DEMÉRITO
ZANJEO	1.00%	5.00%	0.05
CIMIENTOS	5.00%	15.00%	0.15
MUROS	15.10%	35.00%	0.35
CASTILLOS Y CERRAMIENTOS	35.10%	40.00%	0.4
LOSA O TECHUMBRE	40.10%	50.00%	0.5
IMPERMEABILIZACIÓN	50.10%	55.00%	0.55
PISO CERÁMICO	55.10%	60.00%	0.6
HERRERÍA	60.10%	65.00%	0.65
ENJARRE	65.10%	70.00%	0.7
YESO	70.10%	75.00%	0.75
LAMBRINES	75.10%	80.00%	0.8
FACHADA	80.10%	90.00%	0.9
PINTURA	90.10%	95.00%	0.95
PUERTAS, APARATOS Y LIMPIEZA FINAL	95.10%	100.00%	1
NOTA: El % de Avance de Obra en otros niveles, se tomará por separado con base en la tabla anterior.			

MUNICIPIO DE AQUILES SERDÁN				
TABLA DE VALORES PARA EL EJERCICIO FISCAL 2024				
FACTOR DE DEMÉRITO PARA TERRENOS CON SUPERFICIE QUE EXCEDE DEL LOTE TIPO				
FACTOR DE DEMÉRITO PARA TERRENOS INMERSOS EN LA MANCHA URBANA, CON SUPERFICIES MAYORES A LA DEL LOTE TIPO Y CON REFERENCIA DE VALOR AL DE LA ZONA CORRESPONDIENTE.				
SUPERFICIE DESDE (M2)	HASTA SUPERFICIE DE (M2)			FACTOR DE TERRENO
0	1,000.00			1
1,000.01	2,000.00			0.95
2,000.01	3,000.00			0.9
3,000.01	4,000.00			0.85
4,000.01	5,000.00			0.8
5,000.01	Y MAS			0.5
FACTOR DE DEMÉRITO PARA TERRENOS INMERSOS EN LA MANCHA URBANA, CON SUPERFICIES MAYORES A LA DEL LOTE TIPO Y CON REFERENCIA DE VALOR AL DE LA ZONA CORRESPONDIENTE, EN POBLACIONES CERCANAS Y DIFERENTES A LA CABECERA MUNICIPAL.				
SUPERFICIE DESDE (M2)	HASTA SUPERFICIE DE (M2)			FACTOR DE TERRENO
0	1,000.00			1
1,000.01	2,000.00			0.95
2,000.01	3,000.00			0.9
3,000.01	4,000.00			0.85
4,000.01	5,000.00			0.8
5,000.01	Y MAS			0.5
VALORES UNITARIOS DE TERRENOS PARA SUELO SUBURBANO				
CLASIFICACIÓN	CLASE	VALOR INICIAL	FACTOR	VALOR \$/M2
ZONA SUBURBANA	CARRETERA CHIHUAHUA- DELICIAS	\$420.28	1	\$ 420.28
ZONA SUBURBANA	No.1	\$34.07	1	\$ 34.07

MUNICIPIO DE AQUILES SERDÁN								
TABLA DE VALORES PARA EL EJERCICIO FISCAL 2024								
Clasificación	Tipo de propiedad	Calidad	Constante	VALORES UNITARIOS POR HECTÁREA PARA SUELO RÚSTICO (\$/HA)				
				Clave de Valuación	Clasificación	Tipo de Propiedad	Calidad	Factor
1	0	1	1	RIEGO POR GRAVEDAD	PRIVADA	1	1	\$ 90,024.67
1	0	2	1	RIEGO POR GRAVEDAD	PRIVADA	2	1	\$ 67,542.64
1	0	3	1	RIEGO POR GRAVEDAD	PRIVADA	3	1	\$ 35,704.58
1	0	4	1	RIEGO POR GRAVEDAD	PRIVADA	4	1	\$ 15,605.03
2	0	1	1	RIEGO POR BOMBEO	PRIVADA	1	1	\$ 63,016.83
2	0	2	1	RIEGO POR BOMBEO	PRIVADA	2	1	\$ 47,306.10
2	0	3	1	RIEGO POR BOMBEO	PRIVADA	3	1	\$ 10,926.14
2	0	4	1	RIEGO POR BOMBEO	PRIVADA	4	1	\$ 3,370.80
3	0	1	1	FRUTALES EN FORMACIÓN	PRIVADA	1	1	\$ 23,249.03
3	0	2	1	FRUTALES EN FORMACIÓN	PRIVADA	2	1	\$ 20,432.83
3	0	3	1	FRUTALES EN FORMACIÓN	PRIVADA	3	1	\$ 20,432.83
5	0	1	1	FRUTALES EN PRODUCCIÓN	PRIVADA	1	1	\$ 73,893.99
5	0	2	1	FRUTALES EN PRODUCCIÓN	PRIVADA	2	1	\$ 73,857.05
5	0	3	1	FRUTALES EN PRODUCCIÓN	PRIVADA	3	1	\$ 70,164.60
7	0	1	1	TEMPORAL	PRIVADA	1	1	\$ 12,485.39
7	0	2	1	TEMPORAL	PRIVADA	2	1	\$ 9,989.64
7	0	3	1	TEMPORAL	PRIVADA	3	1	\$ 7,992.88
7	0	4	1	TEMPORAL	PRIVADA	4	1	\$ 6,396.12
7	0	5	1	TEMPORAL	PRIVADA	5	1	\$ 6,352.27
8	0	1	1	PASTAL	PRIVADA	1	1	\$ 1,495.60
8	0	2	1	PASTAL	PRIVADA	2	1	\$ 1,284.14
8	0	3	1	PASTAL	PRIVADA	3	1	\$ 1,058.06
8	0	4	1	PASTAL	PRIVADA	4	1	\$ 381.85
8	0	5	1	PASTAL	PRIVADA	5	1	\$ 348.72
8	0	6	1	PASTAL	PRIVADA	6	1	\$ 333.97
8	0	7	1	PASTAL	PRIVADA	7	1	\$ 291.94
9	0	1	1	FORESTAL	PRIVADA	1	1	\$ 12,281.50
9	0	2	1	FORESTAL	PRIVADA	2	1	\$ 10,191.43
9	0	3	1	FORESTAL	PRIVADA	3	1	\$ 9,054.40
9	0	4	1	FORESTAL	PRIVADA	4	1	\$ 7,468.65

NOTA : EL FACTOR SE APLICA A CONSIDERACIÓN DE CADA MUNICIPIO, SI ES IGUAL, MAYOR O MENOR A LA UNIDAD DE ACUERDO A LAS CONDICIONES DEL MERCADO.
DE ACUERDO A LA CALIDAD DE CADA CLASIFICACIÓN DE TIERRA, PARA COMPLEMENTAR CADA CLAVE DE VALUACIÓN RÚSTICA, SE ASIGNAN LOS SIGUIENTES DÍGITOS: (0) PROPIEDAD PRIVADA , (1) PROPIEDAD EJIDAL Y (2) PROPIEDAD COMUNAL.
EJEMPLOS:
RIEGO POR GRAVEDAD PROPIEDAD DE PRIMERA CALIDAD 1011
RIEGO POR BOMBEO PROPIEDAD COMUNAL DE SEGUNDA CALIDAD 2221
PASTAL PROPIEDAD EJIDAL DE CUARTA CALIDAD 8141

MUNICIPIO DE AQUILES SERDÁN								
TABLA DE VALORES PARA EL EJERCICIO FISCAL 2024								
Clasificación	Tipo de propiedad	Calidad	Constante	VALORES UNITARIOS POR HECTÁREA PARA SUELO RÚSTICO (\$/HA)				
				Clave de Valuación	Clasificación	Tipo de Propiedad	Calidad	Factor
1	1	1	1	RIEGO POR GRAVEDAD	EJIDAL	1	1	\$ 90,020.12
1	1	2	1	RIEGO POR GRAVEDAD	EJIDAL	2	1	\$ 89,975.12
1	1	3	1	RIEGO POR GRAVEDAD	EJIDAL	3	1	\$ 89,930.13
1	1	4	1	RIEGO POR GRAVEDAD	EJIDAL	4	1	\$ 89,908.81
2	1	1	1	RIEGO POR BOMBEO	EJIDAL	1	1	\$ 62,501.64
2	1	2	1	RIEGO POR BOMBEO	EJIDAL	2	1	\$ 47,306.10
2	1	3	1	RIEGO POR BOMBEO	EJIDAL	3	1	\$ 10,926.14
2	1	4	1	RIEGO POR BOMBEO	EJIDAL	4	1	\$ 3,370.80
3	1	1	1	FRUTALES EN FORMACIÓN	EJIDAL	1	1	\$ 23,246.50
3	1	2	1	FRUTALES EN FORMACIÓN	EJIDAL	2	1	\$ 23,243.96
3	1	3	1	FRUTALES EN FORMACIÓN	EJIDAL	3	1	\$ 23,233.48
5	1	1	1	FRUTALES EN PRODUCCIÓN	EJIDAL	1	1	\$ 73,857.05
5	1	2	1	FRUTALES EN PRODUCCIÓN	EJIDAL	2	1	\$ 70,164.60
5	1	3	1	FRUTALES EN PRODUCCIÓN	EJIDAL	3	1	\$ 66,656.77
7	1	1	1	TEMPORAL	EJIDAL	1	1	\$ 11,351.19
7	1	2	1	TEMPORAL	EJIDAL	2	1	\$ 11,345.53
7	1	3	1	TEMPORAL	EJIDAL	3	1	\$ 11,339.84
7	1	4	1	TEMPORAL	EJIDAL	4	1	\$ 11,334.18
7	1	5	1	TEMPORAL	EJIDAL	5	1	\$ 11,328.48
8	1	1	1	PASTAL	EJIDAL	1	1	\$ 1,285.85
8	1	2	1	PASTAL	EJIDAL	2	1	\$ 1,285.22
8	1	3	1	PASTAL	EJIDAL	3	1	\$ 1,284.58
8	1	4	1	PASTAL	EJIDAL	4	1	\$ 1,283.94
8	1	5	1	PASTAL	EJIDAL	5	1	\$ 1,283.31
8	1	6	1	PASTAL	EJIDAL	6	1	\$ 1,282.67
8	1	7	1	PASTAL	EJIDAL	7	1	\$ 1,282.03
9	1	1	1	FORESTAL	EJIDAL	1	1	\$ 11,667.83
9	1	2	1	FORESTAL	EJIDAL	2	1	\$ 11,085.10
9	1	3	1	FORESTAL	EJIDAL	3	1	\$ 10,530.98
9	1	4	1	FORESTAL	EJIDAL	4	1	\$ 10,004.83

NOTA : EL FACTOR SE APLICA A CONSIDERACIÓN DE CADA MUNICIPIO SI ES IGUAL, MAYOR O MENOR A LA UNIDAD DE ACUERDO A LAS CONDICIONES DEL MERCADO.
 DE ACUERDO A LA CALIDAD DE CADA CLASIFICACIÓN DE TIERRA, PARA COMPLEMENTAR CADA CLAVE DE VALUACIÓN RÚSTICA, SE ASIGNAN LOS SIGUIENTES DÍGITOS: (0) PROPIEDAD PRIVADA , (1) PROPIEDAD EJIDAL Y (2) PROPIEDAD COMUNAL.
 EJEMPLOS:
 RIEGO POR GRAVEDAD PROPIEDAD DE PRIMERA CALIDAD 1011
 RIEGO POR BOMBEO PROPIEDAD COMUNAL DE SEGUNDA CALIDAD 2221
 PASTAL PROPIEDAD EJIDAL DE CUARTA CALIDAD 8141

MUNICIPIO DE AQUILES SERDÁN			
TABLA DE VALORES PARA EL EJERCICIO FISCAL 2024			
TABLA DE VALORES DE SUELO RELACIONADO CON ACTIVIDADES MINERAS			
ZONA	CLASIFICACIÓN	UNIDAD	VALOR
1	Suelo dentro de las áreas de influencia definidas como huellas de la exploración previa y explotación como: despalmes, desmontes, tajos, caminos, accesos, excavaciones, terraplenes, jales, presas y tepetates, en terrenos fuera de las poblaciones y zonas serranas montañosas.	Ha.	\$ 100,000.00
2	Suelo dentro de las áreas de influencia definidas como huellas de la exploración previa y explotación como: despalmes, desmontes, tajos, caminos, accesos, excavaciones, terraplenes, jales, presas y tepetates, colindantes a las poblaciones en zonas urbanas.	Ha.	\$ 140,000.00
3	Suelo dentro de las áreas de influencia definidas como huellas de la exploración previa y explotación como: despalmes, desmontes, tajos, caminos, accesos, excavaciones, terraplenes, jales, presas y tepetates, inmersas en las áreas urbanas de poblaciones	Ha.	\$ 140,000.00
4	Suelo ocupado por todo tipo de construcciones fuera del área principal de influencia de exploración y explotación, destinada al servicio directo de la minería.	M2	\$ 100.00
5	Suelo ocupado por todo tipo de construcciones colindante del área principal de influencia de exploración y explotación, destinada al servicio directo de la minería.	M2	\$ 100.00
6	Suelo rústico dentro del perímetro del denuncia minero	Ha.	\$ 1,316.62

MUNICIPIO DE AQUILES SERDÁN			
TABLA DE VALORES PARA EL EJERCICIO FISCAL 2024			
TABLA DE VALORES DE SUELO RELACIONADO CON FRUTALES PARA VIÑEDOS			
CLASIFICACIÓN	CALIDAD	UNIDAD	VALOR
FRUTALES EN FORMACIÓN	1	\$/HA	\$ 240,000.00
FRUTALES EN FORMACIÓN	2	\$/HA	\$ 220,000.00
FRUTALES EN FORMACIÓN	3	\$/HA	\$ 190,000.00
FRUTALES EN FORMACIÓN	4	\$/HA	\$ 170,000.00
FRUTALES EN FORMACIÓN (RIEGO POR BOMBEO)	1	\$/HA	\$ 310,000.00
FRUTALES EN FORMACIÓN (RIEGO POR BOMBEO)	2	\$/HA	\$ 280,000.00
FRUTALES EN FORMACIÓN (RIEGO POR BOMBEO)	3	\$/HA	\$ 260,000.00
FRUTALES EN FORMACIÓN (RIEGO POR BOMBEO)	4	\$/HA	\$ 240,000.00
FRUTALES EN PRODUCCIÓN	1	\$/HA	\$ 340,000.00
FRUTALES EN PRODUCCIÓN	2	\$/HA	\$ 310,000.00
FRUTALES EN PRODUCCIÓN	3	\$/HA	\$ 280,000.00
FRUTALES EN PRODUCCIÓN	4	\$/HA	\$ 260,000.00
FRUTALES EN PRODUCCIÓN (RIEGO POR BOMBEO)	1	\$/HA	\$ 390,000.00
FRUTALES EN PRODUCCIÓN (RIEGO POR BOMBEO)	2	\$/HA	\$ 350,000.00
FRUTALES EN PRODUCCIÓN (RIEGO POR BOMBEO)	3	\$/HA	\$ 310,000.00
FRUTALES EN PRODUCCIÓN (RIEGO POR BOMBEO)	4	\$/HA	\$ 270,000.00
EN TODOS LOS CASOS DE FRUTALES SE PODRÁ ESTAR SUJETO, INDEPENDIEMENTE DEL AVALÚO CATASTRAL, AL AVALÚO QUE PRESENTE EL CONTRIBUYENTE Y QUE SEA AUTORIZADO POR LA AUTORIDAD CATASTRAL MUNICIPAL.			











MUNICIPIO DE AQUILES SERDÁN				
TABLA DE VALORES PARA EL EJERCICIO FISCAL 2024				
TABLA DE INSTALACIONES ESPECIALES Y OBRAS COMPLEMENTARIAS				
	CONCEPTO	UNIDAD	VALOR	IMÁGENES ÚNICAMENTE DE REFERENCIA
1	ADOQUÍN	M2.	\$335.00	
2	AIRE ACONDICIONADO EVAPORATIVO	PZA.	NO APLICA	
3	ALBERCA COMERCIAL	M2.	\$3,100.00	
4	ALBERCA HABITACIONAL	M2.	\$2,100.00	
5	ALJIBE	PZA.	\$4,000.00 por cada 1,000 litros de capacidad	
6	ÁREAS TECHADAS	M2.	\$1,046.00	
7	ASFALTO	M2.	\$250.00	
8	BANDA TRANSPORTADORA DE MATERIALES	ML.	\$1,350.00	
9	BARANDAL/REJA COMERCIAL	M2.	NO APLICA	
10	BARANDAL/REJA HABITACIONAL	M2.	NO APLICA	
11	BARDA DE PIEDRA (ANCHO .20 MT HASTA 1 MT) ALTURA HASTA 3 MTS	M2.	\$800.00	
12	BARDA RODAPIÉ 0.2 MTS HASTA 1.5 MT DE ALTURA	M2.	\$560.00	





















TABLA DE INSTALACIONES ESPECIALES Y OBRAS COMPLEMENTARIAS				
	CONCEPTO	UNIDAD	VALOR	IMÁGENES ÚNICAMENTE DE REFERENCIA
13	BARDAS DE CONCRETO DE 1.5 MTS HASTA 3 MTS DE ALTURA	M2.	\$450.00	
14	BARDAS DE LADRILLO/BLOCK HASTA 3 MTS DE ALTURA	M2.	\$560.00	 
15	BÁSCULA CAMIONERA	PZA.	\$600,000.00	 
16	BÁSCULA PARA VEHÍCULOS DE CARGA LIGERA	PZA.	\$310,000.00	 
17	BÁSCULAS (COMERCIAL)	PZA.	\$590,000.00	 
18	BOILER SOLAR	POR TUBO	\$400.00	 
19	BOMBA DESPACHADORA DE GASOLINA/DIÉSEL CON INFRAESTRUCTURA	PZA.	\$75,500.00	 
20	BÓVEDAS DE SEGURIDAD PARA BANCOS	PZA.	\$100,000.00	 
21	CABALLERIZAS	M2.	\$1,500.00	 
22	CALDERAS (COMERCIAL)	PZA.	\$205,000.00	 
23	CALEFACCIÓN (COMERCIAL)	PZA.	\$150,000.00	
24	CALEFACCIÓN HABITACIONAL	PZA.	\$15,000.00	












TABLA DE INSTALACIONES ESPECIALES Y OBRAS COMPLEMENTARIAS				
	CONCEPTO	UNIDAD	VALOR	IMÁGENES ÚNICAMENTE DE REFERENCIA
25	CARPA LONA AHULADA CON ESTRUCTURA METÁLICA	M2.	\$550.00	
26	CELDAS SOLARES (EN GRANJA SOLAR) (granja solar con dimensiones de paneles individuales diversas)	PZA.	\$3.200.00 POR PANEL Y EL AVALÚO CATASTRAL PODRÁ ESTAR SUJETO AL AVALÚO QUE PRESENTE EL CONTRIBUYENTE Y LO AUTORICE LA AUTORIDAD CATASTRAL.	
27	CELDAS SOLARES (HABITACIONAL, COMERCIAL, INDUSTRIAL Y ESPECIAL) (paneles de diversas dimensiones)	M2.	\$5.950.00 POR M2. Y EL AVALÚO CATASTRAL PODRÁ ESTAR SUJETO AL AVALÚO QUE PRESENTE EL CONTRIBUYENTE Y LO AUTORICE LA AUTORIDAD CATASTRAL.	
28	CERCO POSTE CONCRETO/ METÁLICO	ML.	\$257.00	
29	CERCO POSTE MADERA	ML.	\$187.00	
30	CHILLER (SISTEMA DE ENFRIAMIENTO)	PZA.	\$120.000.00	
31	CHIMENEA	PZA.	NO APLICA	
32	CIRCUITO CERRADO (POR CÁMARA)	PZA.	\$9.200.00	
33	CISTERNA COMERCIAL (depósitos de agua de lluvia)	PZA.	\$2.650.00	
34	CISTERNA HABITACIONAL (depósitos de agua de lluvia)	PZA.	\$1.150.00	
35	CISTERNA INDUSTRIAL (depósitos de agua de lluvia)	PZA.	\$145.000.00	













TABLA DE INSTALACIONES ESPECIALES Y OBRAS COMPLEMENTARIAS				
	CONCEPTO	UNIDAD	VALOR	IMÁGENES ÚNICAMENTE DE REFERENCIA
36	COCINA INDUSTRIAL	ML.	\$4,400.00	
37	COCINA INTEGRAL	ML.	\$2,130.00	
38	COMPRESORES	PZA.	\$725,000.00	
39	CORTINA METÁLICA	M2.	\$1,430.00	
40	CREMATORIO	PZA.	\$160,000.00	
41	CUARTO DE TRATAMIENTO TÉRMICO	M2.	\$5,500.00	
42	CUARTOS DE PINTURA	M2.	\$5,500.00	
43	CUARTOS FRÍOS	PZA.	\$74,500.00	
44	DOSIFICADORES DE MATERIALES	M3.	\$3,100.00	
45	DUCTOS DE AIRE	ML.	\$315.00	
46	ELEVADOR CONDOMINIOS	PZA.	\$950,000.00	
47	ELEVADORES (hasta 10 pisos)	PZA.	\$1,760,000.00	













TABLA DE INSTALACIONES ESPECIALES Y OBRAS COMPLEMENTARIAS				
	CONCEPTO	UNIDAD	VALOR	IMÁGENES ÚNICAMENTE DE REFERENCIA
48	ENCEMENTADOS - PLANCHA DE CONCRETO HIDRÁULICO HASTA 10 CM DE ESPESOR	M2.	\$165.00	
49	ESCALERA ELÉCTRICA	ML.	\$225,000.00	
50	ESTACIONAMIENTOS (PAVIMENTO ASFALTO)	M2.	\$256.00	
51	ESTRUCTURA TIRO DE MINA	PZA.	\$3,000,000.00	
52	FUENTE PARA JARDÍN	PZA.	\$12,400.00	
53	FUENTE TIPO CORTINA	PZA.	\$17,000.00	
54	GALLINERO	M2.	\$107.00	
55	GÁRGOLAS	PZA.	\$1,378.00	
56	GENERADORES ELÉCTRICOS	PZA.	\$318,100.00	
57	GRADAS DE CONCRETO	M2.	\$1,500.00	
58	GRADAS DE MADERA	M2.	\$1,300.00	
59	GRADAS METÁLICAS	M2.	\$1,950.00	

TABLA DE INSTALACIONES ESPECIALES Y OBRAS COMPLEMENTARIAS				
	CONCEPTO	UNIDAD	VALOR	IMÁGENES ÚNICAMENTE DE REFERENCIA
60	GRÚA VIAJERA	PZA.	\$550.000.00	
61	GUARNICIONES (cordones de concreto)	ML.	\$145.00	
62	HIDRONEUMÁTICO	PZA.	NO APLICA	
63	HORNO DE SECADO	M2.	\$5.500.00	
64	INVERNADEROS	M2.	\$500.00	
65	JACUZZI	PZA.	\$25.000.00	
66	MALLA CICLÓNICA	ML.	\$475.00	
67	MALLA SOMBRA HABITACIONAL, COMERCIAL E INDUSTRIAL	M2.	\$900.00	
68	MEZANINE	M2.	\$1.146.00	
69	MINI SPLIT	PZA.	NO APLICA	
70	MUROS DE CONTENCIÓN	M2.	\$3.000.00	
71	MUROS DE CONTENCIÓN DE CONCRETO ARMADO HABITACIONAL, COMERCIAL E INDUSTRIAL	M2.	\$950.00	













TABLA DE INSTALACIONES ESPECIALES Y OBRAS COMPLEMENTARIAS				
	CONCEPTO	UNIDAD	VALOR	IMÁGENES ÚNICAMENTE DE REFERENCIA
72	MUROS DE CONTENCIÓN DE PIEDRA HABITACIONAL, COMERCIAL E INDUSTRIAL	M2.	\$450.00	
73	PASTO ARTIFICIAL	M2.	NO APLICA	
74	PÉRGOLAS	M2.	\$2,150.00	
75	PILA (BLOCK, ADOBÓN, HORMIGÓN)	M2.	\$740.00	
76	PLANCHA DE CONCRETO HIDRÁULICO 100 CMS DE ESPESOR	M2.	\$1,750.00	
77	PLANCHA DE CONCRETO HIDRÁULICO 15 CMS DE ESPESOR	M2.	\$250.00	
78	PLANCHA DE CONCRETO HIDRÁULICO 40 CMS DE ESPESOR	M2.	\$720.00	
79	PLANCHA DE CONCRETO HIDRÁULICO 60 CMS DE ESPESOR	M2.	\$1,050.00	
80	PLANCHA DE CONCRETO HIDRÁULICO 80 CMS DE ESPESOR	M2.	\$1,450.00	
81	PLANTA GENERADORA ELÉCTRICA DIÉSEL	PZA.	\$3,600,000.00	
82	PLANTA TRATADORA	PZA.	\$3,000,000.00	
83	PÓRTICO COMERCIAL	M2.	\$4,500.00	













TABLA DE INSTALACIONES ESPECIALES Y OBRAS COMPLEMENTARIAS				
	CONCEPTO	UNIDAD	VALOR	IMÁGENES ÚNICAMENTE DE REFERENCIA
84	PORTÓN ELÉCTRICO	M2.	\$2,000.00	
85	POSTES TRONCOCÓNICOS PARA CABLES DE ELECTRICIDAD	PZA.	\$175,000.00	
86	POZOS PARA EXTRACCIÓN DE AGUA	ML.	\$6,000.00 por ML. de profundidad	
87	PRESONES	M2.	\$700.00	
88	PUENTE COLGANTE	ML.	\$3,000.00	
89	QUEBRADORAS INDUSTRIALES CON ENTRADA DE MATERIALES DESDE 40 mm. Hasta 500 mm. Este valor de la pieza considera la obra civil para cimentación y descarga a la tolva.	Pza.	\$2,000,000.00	
90	RAMPAS	M2.	\$405.00	
91	SILO DE CONCRETO	M3.	\$5,300.00	
92	SILO METÁLICO	M3.	\$2,600.00	
93	SISTEMA CONTRA INCENDIO	PZA.	\$68,800.00	
94	SUBESTACIÓN ELÉCTRICA COMERCIAL	PZA.	\$83,000.00	
95	SUBESTACIÓN ELÉCTRICA INDUSTRIAL	PZA.	\$475,000.00	




























TABLA DE INSTALACIONES ESPECIALES Y OBRAS COMPLEMENTARIAS				
	CONCEPTO	UNIDAD	VALOR	IMÁGENES ÚNICAMENTE DE REFERENCIA
96	SUBESTACIÓN ELÉCTRICA HABITACIONAL	PZA.	\$21,500.00	
97	TANQUE ESTACIONARIO COMERCIAL	M3.	\$4,700.00	
98	TANQUE ESTACIONARIO HABITACIONAL	M3.	\$1,500.00	
99	TANQUES ACERO AL CARBÓN HASTA 100,000 LT	LT.	\$9.00	
100	TANQUES DE ALMACENAMIENTO	PZA.	\$4,840.00	
101	TEJABAN ACRÍLICO	M2.	\$400.00	
102	TINACO HABITACIONAL	PZA.	NO APLICA	
103	TIROLESA	ML.	\$4,500.00	
104	TOLVAS	PZA.	\$175,000.00	
105	TORRES PARA CABLES DE ELECTRICIDAD	PZA.	\$225,000.00	
106	TRANSFORMADOR DE 15 KVA.	PZA.	\$25,000.00	
107	TRANSFORMADOR DE 25 KVA.	PZA.	\$35,000.00	





TABLA DE INSTALACIONES ESPECIALES Y OBRAS COMPLEMENTARIAS				
	CONCEPTO	UNIDAD	VALOR	IMÁGENES ÚNICAMENTE DE REFERENCIA
108	TRANSFORMADOR DE 45 KVA.	PZA.	\$50,000.00	
109	TRANSFORMADOR DE 75 KVA.	PZA.	\$115,000.00	
110	UNIDAD PAQUETE CLIMA	PZA.	\$700,000.00	
111	UNIDADES ENFRIADORAS	PZA.	\$317,000.00	
112	VOLADOS DE CONCRETO ARMADO	M2.	SERÁ EL 10% SEGÚN LA TIPOLOGÍA CONSTRUCTIVA DEL CASO.	
113	VOLADOS DE MADERA, ACERO Y OTROS MATERIALES	M2.	SERÁ EL 10% SEGÚN LA PROPIA TIPOLOGÍA CONSTRUCTIVA DEL CASO.	
<p>EN TODOS LOS CASOS DE INSTALACIONES ESPECIALES SE PODRÁ ESTAR SUJETO, INDEPENDIEMENTE DEL AVALÚO CATASTRAL, AL AVALÚO QUE PRESENTE EL CONTRIBUYENTE Y QUE SEA AUTORIZADO POR LA AUTORIDAD CATASTRAL MUNICIPAL.</p>				





MUNICIPIO DE AQUILES SERDÁN						
TABLA DE VALORES PARA EL EJERCICIO FISCAL 2024						
TABLA DE INSTALACIONES ESPECIALES Y OBRAS COMPLEMENTARIAS						
CLASIFICACIÓN DE ESTRUCTURAS PARA COLOCACIÓN DE ANTENAS DE COMUNICACIÓN.						
ESTRUCTURA	CLAVE DE VALUACIÓN	TORRE AUTOSOPORTADA	TORRES ARRIOSTRADAS O ATIRANTADAS	MONOPOSTE O MONOPOLO	CARACTERÍSTICAS PARTICULARES	VALOR FÍSICO
	1916	<p>ESTRUCTURAS AUTOSOPORTADAS A BASE DE CIMENTACIÓN Y EL PROPIO DISEÑO DEL ELEMENTO. ESTRUCTURAS QUE SUELEN ESTAR COMPUESTAS POR PERFILES O ÁNGULOS DE ACERO UNIDOS POR TORNILLOS, PERNOS, REMACHES O SOLDADURA. LA ALTURA ES VARIABLE Y ESTÁ EN FUNCIÓN DEL SUMINISTRO DEL BUEN FUNCIONAMIENTO REQUERIDO. SE INSTALAN EN TERRENOS URBANOS, SUBURBANOS Y/O RÚSTICOS.</p>			<p>Altura (M.): hasta 20 M. y Sección variable de hasta 1.5 M. por lado</p> <p>Perfiles de acero utilizados y medidas: piramidales, cuadrangulares, triangulares</p> <p>Tipo de material de la estructura (metálico/pétreos)</p> <p>Tipo de unión: pernos, remaches, tornillos, soldadura, otro)</p> <p>Peso (Kg.): Hasta 10 Tons.</p>	<p>\$25,000.00 X ML. Y PUEDE ESTAR SUJETO AL AVALÚO DEL CONTRIBUYENTE APROBADO POR LA AUTORIDAD CATASTRAL MUNICIPAL.</p>
	1917		<p>ESTRUCTURAS ARRIOSTRADAS O ATIRANTADAS A BASE DE CABLES O VARILLAS. USUALMENTE SE INSTALAN EN CONSTRUCCIONES YA EXISTENTES. LO CUAL INDICA QUE NO TRANSMITE UNA CARGA MUY GRANDE, O BIEN, SE INSTALAN SOBRE EL SUELO. LA BASE DE LA ESTRUCTURA TRANSMITE ESFUERZOS DE COMPRESIÓN Y LOS ARRIOSTRES O TIRANTES TRANSMITEN ESFUERZOS DE TENSIÓN.</p>		<p>Altura (M.): hasta 20 M. y Sección variable de hasta 0.5 M. por lado</p> <p>Perfiles de acero utilizados y medidas: Piramidales, cuadrangulares, triangulares</p> <p>Tipo de material de la estructura (metálico/pétreos)</p> <p>Tipo de unión: pernos, remaches, tornillos, soldadura, otro)</p> <p>Peso (Kg.): Hasta 500 Kgs.</p>	<p>\$3,500.00 X ML. Y PUEDE ESTAR SUJETO AL AVALÚO DEL CONTRIBUYENTE APROBADO POR LA AUTORIDAD CATASTRAL MUNICIPAL.</p>

	<p>ESTRUCTURAS ESBELTAS Y ESTÉTICAS QUE ARMONIZAN CON EL ENTORNO URBANO. SE UBICAN SOBRE EL SUELO. OCUPAN POCO ESPACIO. USUALMENTE SE PINTAN O RECUBREN POR RAZONES ESTÉTICAS. SE AUTOSOPORTAN CON BASE EN UNA BUENA CIMENTACIÓN.</p>	<p>1918</p>	<p>Altura (M.): hasta 40 M. y Diámetro variable de hasta 0.8 M.</p> <p>Perfiles de acero utilizados y medidas</p> <p>Tipo de material de la estructura (metálico/pétreos)</p> <p>Tipo de unión: pernos, remaches, tornillos, soldadura, otro)</p> <p>Peso (Kg.): Hasta 2 Tons.</p>	<p>\$17.500.00 X ML. Y PUEDE ESTAR SUJETO AL AVALÚO DEL CONTRIBUYENTE APROBADO POR LA AUTORIDAD CATASTRAL MUNICIPAL.</p>	<p>VALUACIÓN POR PRECIOS UNITARIOS Y PUEDE ESTAR SUJETO AL AVALÚO DEL CONTRIBUYENTE APROBADO POR LA AUTORIDAD CATASTRAL MUNICIPAL.</p>
		<p>Altura (M.)</p> <p>Perfiles de acero utilizados y medidas</p> <p>Tipo de material de la estructura (metálico/pétreos)</p> <p>Tipo de unión: pernos, remaches, tornillos, soldadura, otro)</p> <p>Peso (Kg.)</p>	<p>1919</p>	<p>OTRAS CON CARACTERÍSTICAS ATÍPICAS</p>	

MUNICIPIO DE AQUILES SERDÁN														
TABLA DE VALORES PARA EL EJERCICIO FISCAL 2024														
TABLA DE INSTALACIONES ESPECIALES Y OBRAS COMPLEMENTARIAS														
CLASIFICACIÓN DE ESTRUCTURAS PARA COLOCACIÓN DE ANUNCIOS PUBLICITARIOS.														
ESTRUCTURA	CLAVE DE VALUACIÓN	TIPO DE ESTRUCTURA				POR EL LUGAR DE UBICACIÓN				POR LA FORMA DE INSTALACIÓN			CARACTERÍSTICAS PARTICULARES	VALOR FÍSICO
		PARA CARTEL	PARA ESPECTACULAR	PANTALLA ELECTRÓNICA	UNIPOLAR	TIPO MURETE	EN FACHADA	EN AZOTEA	AISLADA	ADOSADO	SALENTE O VOLADO	AUTOSOPORTADO		
	1901		X						X			X	Material de la estructura: Acero Superficie de la pantalla: hasta 80 M ² . en adelante Altura del pedestal: entre 4 M. y 18 M. Diámetro exterior del pedestal de 20" en adelante Profundidad de desplante: 1 M. en adelante	\$20,000.00 X M2. DE PANTALLA Y PUEDE ESTAR SUJETO AL AVALUO DEL CONTRIBUYENTE APROBADO POR LA AUTORIDAD CATASTRAL MUNICIPAL.
	1902		X						X			X	Material de la estructura: Acero Superficie de la pantalla: hasta 45 M ² . en adelante Altura de las columnas: entre 1 M. y 15 M. Perfil de los apoyos: Sección "L", "I", o "U" Método de anclaje: empotrado, atornillado, autosoportado, Etc.	\$2,250.00 X M2. DE PANTALLA Y PUEDE ESTAR SUJETO AL AVALUO DEL CONTRIBUYENTE APROBADO POR LA AUTORIDAD CATASTRAL MUNICIPAL.
	1903		X						X			X	Material de la estructura: Acero Superficie de la pantalla: hasta 50 M ² . en adelante Altura de las columna: entre 1 M. y 10 M. Perfil de los apoyos: Sección "L", "I", o "U" Método de anclaje: empotrado, atornillado, Etc.	\$2,000.00 X M2. DE PANTALLA Y PUEDE ESTAR SUJETO AL AVALUO DEL CONTRIBUYENTE APROBADO POR LA AUTORIDAD CATASTRAL MUNICIPAL.

	1904	X	X	X	X	X	<p>Material de la estructura: Acero</p> <p>Superficie de la pantalla: de 2 M². en adelante</p> <p>Altura del pedestal: de 3 M. en adelante</p> <p>Diámetro exterior del pedestal de 5" en adelante</p> <p>Método de anclaje: empotrado, atornillado, Etc.</p>	<p>\$4,500.00 X M2. DE PANTALLA Y PUEDE ESTAR SUJETO AL AVALÚO DEL CONTRIBUYENTE APROBADO POR LA AUTORIDAD CATASTRAL MUNICIPAL.</p>
	1905	X	X	X	X	X	<p>Material de la estructura: Acero</p> <p>Superficie de la pantalla: de 2 M². en adelante</p> <p>Altura del pedestal: de hasta 15 M.</p> <p>Diámetro exterior del pedestal de 5" en adelante</p> <p>Método de anclaje: empotrado, atornillado, Etc.</p>	<p>\$4,500.00 X M2. DE PANTALLA Y PUEDE ESTAR SUJETO AL AVALÚO DEL CONTRIBUYENTE APROBADO POR LA AUTORIDAD CATASTRAL MUNICIPAL.</p>
	1906	X	X	X	X	X	<p>Material de la estructura: Acero</p> <p>Superficie de la pantalla: de 1.5 M². en adelante</p> <p>Altura del pedestal: de 2 M. en adelante</p> <p>Diámetro exterior del pedestal de 5" en adelante</p> <p>Método de anclaje: empotrado, atornillado, Etc.</p>	<p>\$4,500.00 X M2. DE PANTALLA (se suman todas las pantallas) Y PUEDE ESTAR SUJETO AL AVALÚO DEL CONTRIBUYENTE APROBADO POR LA AUTORIDAD CATASTRAL MUNICIPAL.</p>
	1907	X	X	X	X	X	<p>Material de la estructura: Acero</p> <p>Superficie de la pantalla: de 2 M². en adelante</p> <p>Altura del pedestal: de 20 Cm. en adelante</p> <p>Diámetro exterior del pedestal de 5" en adelante</p> <p>Método de anclaje: empotrado, atornillado, Etc.</p>	<p>\$4,500.00 X M2. DE PANTALLA (se suman todas las pantallas) Y PUEDE ESTAR SUJETO AL AVALÚO DEL CONTRIBUYENTE APROBADO POR LA AUTORIDAD CATASTRAL MUNICIPAL.</p>

	1908	X								X		X							Material de la estructura: Acero u otro material Superficie de la pantalla: de 2 M ² . en adelante Método de anclaje: empotrado, atornillado, Etc. Perfil de los apoyos: Sección "L", "T", "U", o "U", Etc. Forma de unión de las estructuras: remachado, soldado, atornillado, Etc.	\$2,500.00 X M2. DE PANTALLA (se suman todas las pantallas) Y PUEDE ESTAR SUJETO AL AVALÚO DEL CONTRIBUYENTE APROBADO POR LA AUTORIDAD CATASTRAL MUNICIPAL.
	6061									X								Materiales constructivos: Acero, Pétreos o Mixto. Superficie de la pantalla: de 1 M ² . en adelante Altura: hasta 25 M. Superficie de la pantalla: hasta 250 M ² . Método de anclaje: empotrado, atornillado, Etc.	\$5,500.00 X M2. DE PANTALLA (se suman todas las pantallas) Y PUEDE ESTAR SUJETO AL AVALÚO DEL CONTRIBUYENTE APROBADO POR LA AUTORIDAD CATASTRAL MUNICIPAL.	
	1910									X								Materiales constructivos: Acero, Pétreos o Mixto. Superficie de la pantalla: de 1 M ² . en adelante Altura: hasta 25 M. Superficie de la pantalla: hasta 250 M ² . Método de anclaje: empotrado, atornillado, Etc.	\$6,500.00 X M2. DE PANTALLA (se suman todas las pantallas) Y PUEDE ESTAR SUJETO AL AVALÚO DEL CONTRIBUYENTE APROBADO POR LA AUTORIDAD CATASTRAL MUNICIPAL.	
	1911									X								Materiales constructivos: Acero, Pétreos o Mixto. Superficie de la pantalla: de 1 M ² . en adelante Altura: hasta 25 M. Superficie de la pantalla: hasta 250 M ² . Método de anclaje: empotrado, atornillado, Etc.	\$6,500.00 X M2. DE PANTALLA (se suman todas las pantallas) Y PUEDE ESTAR SUJETO AL AVALÚO DEL CONTRIBUYENTE APROBADO POR LA AUTORIDAD CATASTRAL MUNICIPAL.	

	1912	X	X	X	X	Materiales constructivos: Acero, Pétreos o Mixto. Superficie de la pantalla: de 1 M ² . en adelante Altura: hasta 25 M. Superficie de la pantalla: hasta 250 M ² . Método de anclaje: empotrado, atornillado, Etc.	\$8,500.00 X M2. DE PANTALLA (se suman todas las pantallas) Y PUEDE ESTAR SUJETO AL AVALÚO DEL CONTRIBUYENTE APROBADO POR LA AUTORIDAD CATASTRAL MUNICIPAL.
	1913	X	X	X	X	Material de la estructura: Acero y tabillitas electrónicas Superficie de la pantalla: de 1 M ² . en adelante Altura del pedestal: hasta 15 M. Diámetro exterior del pedestal: hasta 36" Profundidad de desplante: 1 M. en adelante	\$30,000.00 X M2. DE PANTALLA ELECTRÓNICA Y PUEDE ESTAR SUJETO AL AVALÚO DEL CONTRIBUYENTE APROBADO POR LA AUTORIDAD CATASTRAL MUNICIPAL.
	1914	X	X	X	X	Materiales constructivos: Acero, Pétreos o Mixto. Superficie de la pantalla: de 1 M ² . en adelante Altura: hasta 25 M. Superficie de la pantalla: hasta 250 M ² . Método de anclaje: empotrado, atornillado, Etc.	\$15,000.00 X M2. DEL MURETE (independientemente del número de anuncios) Y PUEDE ESTAR SUJETO AL AVALÚO DEL CONTRIBUYENTE APROBADO POR LA AUTORIDAD CATASTRAL MUNICIPAL.
OTRAS CON CARACTERÍSTICAS ATÍPICAS 	1915					Materiales constructivos: Acero, Madera, Pétreos o Mixto. Superficie de la pantalla: Altura: Superficie de la pantalla: Método de anclaje:	SUJETO A VALUACIÓN POR PRECIOS UNITARIOS Y PUEDE ESTAR SUJETO AL AVALÚO DEL CONTRIBUYENTE APROBADO POR LA AUTORIDAD CATASTRAL MUNICIPAL.

MUNICIPIO DE AQUILES SERDÁN				
TABLA DE VALORES PARA EL EJERCICIO FISCAL 2024				
TABLAS DE DEPRECIACIÓN MÉTODO DE ROSS				
Factor de Depreciación Método: ROSS				
EDAD	55	65	75	85
1	0.9922	0.9922	0.9932	0.9940
2	0.9841	0.9841	0.9863	0.9880
3	0.9759	0.9759	0.9792	0.9817
4	0.9673	0.9673	0.9719	0.9754
5	0.9586	0.9586	0.9644	0.9689
6	0.9496	0.9496	0.9568	0.9622
7	0.9404	0.9404	0.9490	0.9554
8	0.9309	0.9309	0.9410	0.9485
9	0.9212	0.9212	0.9328	0.9415
10	0.9112	0.9112	0.9244	0.9343
11	0.9011	0.9011	0.9159	0.9269
12	0.8907	0.8907	0.9072	0.9194
13	0.8800	0.8800	0.8983	0.9118
14	0.8691	0.8691	0.8892	0.9041
15	0.8580	0.8580	0.8800	0.8962
16	0.8466	0.8466	0.8706	0.8882
17	0.8350	0.8350	0.8610	0.8800
18	0.8232	0.8232	0.8512	0.8717
19	0.8111	0.8111	0.8412	0.8633
20	0.7988	0.7988	0.8311	0.8547
21	0.7863	0.7863	0.8208	0.8460
22	0.7735	0.7735	0.8103	0.8371
23	0.7605	0.7605	0.7996	0.8281
24	0.7472	0.7472	0.7888	0.8190
25	0.7337	0.7337	0.7778	0.8097
26	0.7200	0.7200	0.7666	0.8003
27	0.7060	0.7060	0.7552	0.7907
28	0.6918	0.6918	0.7436	0.7810
29	0.6774	0.6774	0.7319	0.7712
30	0.6627	0.6627	0.7200	0.7612
31	0.6478	0.6478	0.7079	0.7511
32	0.6327	0.6327	0.6956	0.7409
33	0.6173	0.6173	0.6832	0.7305
34	0.6017	0.6017	0.6706	0.7200
35	0.5858	0.5858	0.6578	0.7093
36	0.5697	0.5697	0.6448	0.6985
37	0.5534	0.5534	0.6316	0.6876
38	0.5368	0.5368	0.6183	0.6765
39	0.5200	0.5200	0.6048	0.6653
40	0.5030	0.5030	0.5911	0.6540
41	0.4857	0.4857	0.5772	0.6425
42	0.4682	0.4682	0.5632	0.6309

43	0.4504	0.4504	0.5490	0.6191
44	0.4324	0.4324	0.5346	0.6072
45	0.4142	0.4142	0.5200	0.5952
46	0.3957	0.3957	0.5052	0.5830
47	0.3770	0.3770	0.4903	0.5707
48	0.3581	0.3581	0.4752	0.5582
49	0.3389	0.3389	0.4599	0.5456
50	0.3195	0.3195	0.4444	0.5329
51	0.2999	0.2999	0.4288	0.5200
52	0.2800	0.2800	0.4130	0.5070
53	0.2599	0.2599	0.3970	0.4938
54	0.2395	0.2395	0.3808	0.4806
55	0.2189	0.2189	0.3644	0.4671
56		0.1981	0.3479	0.4536
57		0.1770	0.3312	0.4399
58		0.1557	0.3143	0.4260
59		0.1342	0.2972	0.4120
60		0.1124	0.2800	0.3979
61		0.0904	0.2626	0.3837
62		0.0682	0.2450	0.3693
63		0.0457	0.2272	0.3547
64		0.0230	0.2092	0.3401
65		0.0000	0.1911	0.3253
66			0.1718	0.3116
67			0.1543	0.2952
68			0.1356	0.2800
69			0.1168	0.2646
70			0.0978	0.2491
71			0.0786	0.2335
72			0.0592	0.2177
73			0.0396	0.2018
74			0.0199	0.1857
75			0.0000	0.1696
76				0.1532
77				0.1367
78				0.1201
79				0.1034
80				0.0865
81				0.0696
82				0.0523
83				0.0350
84				0.0176
85				0.0000

NOTA: En ningún caso, para la valuación catastral de terrenos, construcciones e instalaciones especiales, los factores de demérito serán mayores al 50%.

MUNICIPIO DE AQUILES SERDÁN											
TABLA DE VALORES PARA EL EJERCICIO FISCAL 2024											
Vida útil:	65										
ESTADO DE CONSERVACIÓN											
EDAD DEL INMUEBLE	Nuevo	Bueno	Regular	Regular medio	Rep. Sencillas	Rep. Medias	Rep. Importantes	Rep. Completas	En Desecho		
	1.0000	0.9968	0.9748	0.9191	0.8199	0.6680	0.4740	0.2480	0.1000		
0	1.00	0.990	0.975	0.920	0.820	0.660	0.470	0.250	0.135		
1	0.9971	0.9871	0.9722	0.9173	0.8176	0.6581	0.4686	0.2493	0.1346	1	65
2	0.9924	0.9824	0.9675	0.9130	0.8137	0.6550	0.4664	0.2481	0.1340	2	65
3	0.9865	0.9766	0.9619	0.9076	0.8089	0.6511	0.4637	0.2466	0.1332	3	65
4	0.9798	0.9700	0.9553	0.9014	0.8035	0.6467	0.4605	0.2450	0.1323	4	65
5	0.9724	0.9627	0.9481	0.8946	0.7974	0.6418	0.4570	0.2431	0.1313	5	65
6	0.9644	0.9548	0.9403	0.8873	0.7908	0.6365	0.4533	0.2411	0.1302	6	65
7	0.9558	0.9463	0.9319	0.8794	0.7838	0.6309	0.4492	0.2390	0.1290	7	65
8	0.9468	0.9373	0.9231	0.8710	0.7763	0.6249	0.4450	0.2367	0.1278	8	65
9	0.9372	0.9278	0.9138	0.8622	0.7685	0.6186	0.4405	0.2343	0.1265	9	65
10	0.9272	0.9180	0.9041	0.8531	0.7603	0.6120	0.4358	0.2318	0.1252	10	65
11	0.9168	0.9077	0.8939	0.8435	0.7518	0.6051	0.4309	0.2292	0.1238	11	65
12	0.9061	0.8970	0.8834	0.8336	0.7430	0.5980	0.4259	0.2265	0.1223	12	65
13	0.8949	0.8860	0.8726	0.8233	0.7338	0.5907	0.4206	0.2237	0.1208	13	65
14	0.8835	0.8746	0.8614	0.8128	0.7244	0.5831	0.4152	0.2209	0.1193	14	65
15	0.8716	0.8629	0.8498	0.8019	0.7147	0.5753	0.4097	0.2179	0.1177	15	65
16	0.8595	0.8509	0.8380	0.7907	0.7048	0.5673	0.4040	0.2149	0.1160	16	65
17	0.8470	0.8386	0.8259	0.7793	0.6946	0.5591	0.3981	0.2118	0.1144	17	65
18	0.8343	0.8260	0.8134	0.7676	0.6841	0.5506	0.3921	0.2086	0.1126	18	65
19	0.8213	0.8131	0.8007	0.7556	0.6734	0.5420	0.3860	0.2053	0.1109	19	65
20	0.8080	0.7999	0.7878	0.7433	0.6625	0.5333	0.3797	0.2020	0.1091	20	65
21	0.7944	0.7865	0.7745	0.7308	0.6514	0.5243	0.3734	0.1986	0.1072	21	65
22	0.7806	0.7728	0.7610	0.7181	0.6401	0.5152	0.3669	0.1951	0.1054	22	65
23	0.7665	0.7588	0.7473	0.7052	0.6285	0.5059	0.3602	0.1916	0.1035	23	65
24	0.7521	0.7446	0.7333	0.6920	0.6167	0.4964	0.3535	0.1880	0.1015	24	65
25	0.7376	0.7302	0.7191	0.6786	0.6048	0.4868	0.3467	0.1844	0.0996	25	65
26	0.7227	0.7155	0.7047	0.6649	0.5926	0.4770	0.3397	0.1807	0.0976	26	65
27	0.7077	0.7006	0.6900	0.6511	0.5803	0.4671	0.3326	0.1769	0.0955	27	65
28	0.6924	0.6855	0.6751	0.6370	0.5678	0.4570	0.3254	0.1731	0.0935	28	65
29	0.6769	0.6702	0.6600	0.6228	0.5551	0.4468	0.3182	0.1692	0.0914	29	65
30	0.6612	0.6546	0.6447	0.6083	0.5422	0.4364	0.3108	0.1653	0.0893	30	65
31	0.6453	0.6389	0.6292	0.5937	0.5292	0.4259	0.3033	0.1613	0.0871	31	65
32	0.6292	0.6229	0.6135	0.5789	0.5159	0.4153	0.2957	0.1573	0.0849	32	65
33	0.6129	0.6068	0.5976	0.5639	0.5026	0.4045	0.2881	0.1532	0.0827	33	65
34	0.5964	0.5904	0.5815	0.5487	0.4890	0.3936	0.2803	0.1491	0.0805	34	65
35	0.5796	0.5738	0.5652	0.5333	0.4753	0.3826	0.2724	0.1449	0.0783	35	65
36	0.5627	0.5571	0.5487	0.5177	0.4614	0.3714	0.2645	0.1407	0.0760	36	65
37	0.5456	0.5402	0.5320	0.5020	0.4474	0.3601	0.2564	0.1364	0.0737	37	65
38	0.5284	0.5231	0.5151	0.4861	0.4332	0.3487	0.2483	0.1321	0.0713	38	65
39	0.5109	0.5058	0.4981	0.4700	0.4189	0.3372	0.2401	0.1277	0.0690	39	65
40	0.4932	0.4883	0.4809	0.4538	0.4045	0.3255	0.2318	0.1233	0.0666	40	65
41	0.4754	0.4707	0.4635	0.4374	0.3898	0.3138	0.2234	0.1189	0.0642	41	65
42	0.4574	0.4528	0.4460	0.4208	0.3751	0.3019	0.2150	0.1144	0.0618	42	65
43	0.4392	0.4348	0.4283	0.4041	0.3602	0.2899	0.2064	0.1098	0.0593	43	65
44	0.4209	0.4167	0.4104	0.3872	0.3451	0.2778	0.1978	0.1052	0.0568	44	65
45	0.4024	0.3984	0.3923	0.3702	0.3300	0.2656	0.1891	0.1006	0.0543	45	65
46	0.3837	0.3799	0.3741	0.3530	0.3146	0.2533	0.1803	0.0959	0.0518	46	65
47	0.3649	0.3612	0.3558	0.3357	0.2992	0.2408	0.1715	0.0912	0.0493	47	65
48	0.3459	0.3424	0.3372	0.3182	0.2836	0.2283	0.1626	0.0865	0.0467	48	65
49	0.3267	0.3235	0.3186	0.3006	0.2679	0.2156	0.1536	0.0817	0.0441	49	65
50	0.3074	0.3043	0.2997	0.2828	0.2521	0.2029	0.1445	0.0769	0.0415	50	65

En ningún caso, para la valuación catastral de terrenos, construcciones e instalaciones especiales, los factores de demérito serán mayores al 50%.

SIN TEXTO

SIN TEXTO