



CONGRESO DEL ESTADO
C H I H U A H U A

DECRETO No.
LXV/APTVV/0480/2017 I P.O.

LA SEXAGÉSIMA QUINTA LEGISLATURA DEL HONORABLE CONGRESO DEL ESTADO DE CHIHUAHUA, REUNIDA EN SU PRIMER PERÍODO ORDINARIO DE SESIONES, DENTRO DEL SEGUNDO AÑO DE EJERCICIO CONSTITUCIONAL,

DECRETA

ARTÍCULO PRIMERO.- Se aprueban las Tablas de Valores Unitarios de Suelo y Construcción propuestas por el H. Ayuntamiento del Municipio de **Chihuahua**, mismas que servirán de base para la determinación del valor catastral y el cálculo de las contribuciones en materia de propiedad inmobiliaria, durante el ejercicio fiscal comprendido del 1º de enero al 31 de diciembre de 2018, las cuales se anexan al presente Decreto y pasan a formar parte del mismo.

ARTÍCULO SEGUNDO.- De conformidad con el artículo 28, fracción I, de la Ley de Catastro del Estado de Chihuahua, a partir del 1º de enero del año 2018, deberá actualizarse el valor de cada una de las cuentas del padrón catastral con base en las Tablas autorizadas, sujetándose a las reglas establecidas en la referida Ley y este Decreto.

ARTÍCULO TERCERO.- La autoridad catastral municipal deberá calcular el Impuesto Predial para el ejercicio del 2018, utilizando el mismo valor base que sirvió para el cálculo del citado Impuesto al 31 de diciembre de 2017.



CONGRESO DEL ESTADO
C H I H U A H U A

Tratándose de predios que estén en el supuesto de la fracción II del artículo 28 de la Ley de Catastro del Estado de Chihuahua, se aplicarán los valores actualizados si dichos predios fueron revaluados por haber tenido cambios físicos o de urbanización que afecten su valor, entendiéndose por cambio físico, la alteración de las características físicas de un predio como: construcciones, reconstrucciones, remodelaciones, ampliaciones, demoliciones parciales o totales, o cualquier otra que afecte el valor del predio; y por cambio de urbanización, la modificación de las obras y demás servicios públicos municipales que afectan el valor del predio.

ARTÍCULO CUARTO.- Para la determinación de la base del Impuesto sobre Traslación de Dominio de Bienes Inmuebles, a que se refiere el Libro II, Título III, Capítulo IV, del Código Municipal para el Estado de Chihuahua, durante el ejercicio fiscal 2018, se omitirá la aplicación de la fracción II del artículo 158 del referido ordenamiento jurídico.

TRANSITORIO

ARTÍCULO ÚNICO.- El presente Decreto entrará en vigor el día primero de enero del año 2018.

D A D O en el Salón de Sesiones del Poder Legislativo, en la ciudad de Chihuahua, Chih., a los siete días del mes de diciembre del año dos mil diecisiete.



CONGRESO DEL ESTADO
CHIHUAHUA

PRESIDENTA

DIP. DIANA KARINA VELAZQUEZ RAMÍREZ

SECRETARIA

**DIP. CARMEN ROCÍO GONZÁLEZ
ALONSO**

SECRETARIA

**DIP. MARÍA ANTONIETA MENDOZA
MENDOZA**

MUNICIPIO DE CHIHUAHUA
TABLAS DE VALORES PARA EL EJERCICIO FISCAL 2018

VALORES UNITARIOS PARA USO DE SUELO, COLONIA/FRACCIONAMIENTO, CORREDORES, CENTRO HISTÓRICO, FRANJAS, PLAZAS, COMPLEJO INDUSTRIAL Y MERCADOS 2018

Z.H	SECTOR	USO DE SUELO	HABITACIONAL(HAB) - COMERCIAL(COM) - INDUSTRIAL(IND)	2018 VALOR \$/M2
Z.C.	414	CORREDOR	CORREDOR DE LA AVENIDA BAHÍA DE SAN QUINTÍN TRAMO ENTRE CALLE UNIVERSIDAD DE PALERMO-CALLE MONTE MOHINORA MANZANAS(019,065,075,083,088,092,098)	\$ 1,415.00
Z.C.	414	CORREDOR	CORREDOR DE LA AVENIDA DE LA JUVENTUD-LUIS DONALDO COLOSIO MURRIETA (ACERA OESTE) TRAMO ENTRE CALLE JOSÉ MANZANO (CALLE 6 DE MAYO)-CALLE UNIVERSIDAD DE OXFORD MANZANAS(006,013,015,017)	\$ 2,350.00
Z.C.	414	CORREDOR	CORREDOR DE LA AVENIDA LIBERTADORES TRAMO ENTRE CALLE LOMAS DE SAN DIEGO-PROLONGACIÓN UNIDAD MANZANAS(030,031,033,035,037,039)	\$ 835.00
Z.C.	414	CORREDOR	CORREDOR DE LA AVENIDA LIBERTADORES TRAMO ENTRE CALLE BAHÍA DE SAN QUINTÍN-CALLE LOMAS DE SAN DIEGO MANZANAS(042,044,046,048,050,052,054,060,064-066,073,080,092,094,098)	\$ 1,305.00
Z.C.C.	414	PLAZA Y/O COMPLEJO	ALSUPER BAHÍAS MANZANA (019)	\$ 1,520.00
Z.H 37	415	COLONIA	17 DE JUNIO (030-033,035,036,038,039,046)	\$ 220.00
Z.H 26	415	COLONIA	LAS ADELITAS(001-004,015-021,023,024,026)	\$ 160.00
Z.H 65	415	FRACCIONAMIENTO	CUMBRES DEL SUR I,II (005-017,022,028,029)	\$ 441.00
Z.H 39	415	COLONIA	DORADOS DE VILLA (040-044)	\$ 250.00
Z.H 61	415	COLONIA	LÁZARO CÁRDENAS (001-004,015-023,026)	\$ 410.00
Z.H 50	415	COLONIA	LOMA ALTA (037,045)	\$ 330.00
Z.H 13	416	COLONIA	SIERRA AZUL (002-099)	\$ 110.00
Z.C.	416	CORREDOR	CORREDOR DEL PERIFÉRICO VICENTE LOMBARDO TOLEDANO TRAMO ENTRE BOULEVARD JUAN PABLO II-CALLE SIERRA MADRE ORIENTAL MANZANAS(002,013,014,024,034,043,051,058,064,097,098)	\$ 485.00
Z.C.	416	CORREDOR	CORREDOR DEL PERIFÉRICO VICENTE LOMBARDO TOLEDANO TRAMO ENTRE CALLE SIERRA MADRE ORIENTAL CARRETERA CHIHUAHUA DELICIAS MANZANAS(091-093)	\$ 240.00
Z.H 81	417	FRACCIONAMIENTO	EL MINERAL I (013,017,020,031-047)	\$ 584.00
Z.H 76	417	FRACCIONAMIENTO	REAL DE MINAS (001-030)	\$ 533.00
Z.C.	417	CORREDOR	CORREDOR DE LA VIALIDAD LOS NOGALES TRAMO ENTRE AVENIDA VENCEREMOS-VIALIDAD SACRAMENTO MANZANAS(020,021,023-025,027,028,031-034,047)	\$ 660.00
Z.P	417	PLAZA Y/O COMPLEJO	PLAZA(VIALIDAD LOS NOGALES)MANZANA(031-032)	\$ 790.00
Z.H 37	418	COLONIA	FELIPE ÁNGELES (RANCHERÍA JUÁREZ) (001,047,051-084)	\$ 220.00
Z.H 38	418	COLONIA	MIGUEL HIDALGO(004-006,012-014,019,021-023,031-033,040-043,048-050)	\$ 230.00
Z.H 38	418	COLONIA	PLAN DE AYALA (001-004,007-011,015-020,024-030,034-040,044,045)	\$ 230.00

MUNICIPIO DE CHIHUAHUA
TABLAS DE VALORES PARA EL EJERCICIO FISCAL 2018

VALORES UNITARIOS PARA USO DE SUELO, COLONIA/FRACCIONAMIENTO, CORREDORES, CENTRO HISTÓRICO, FRANJAS, PLAZAS, COMPLEJO INDUSTRIAL Y MERCADOS 2018

Z.H	SECTOR	USO DE SUELO	HABITACIONAL(HAB) - COMERCIAL(COM) - INDUSTRIAL(IND)	2018 VALOR \$/M2
Z.C.	418	CORREDOR	CORREDOR DEL PERIFÉRICO FRANCISCO REAL ALMADA TRAMO ENTRE CALLE 15 DE ENERO-BOULEVARD JOSÉ FUENTES MARES MANZANAS(001-009,015,024,034,035,044,057,084)	\$ 660.00
Z.C.	418	CORREDOR	CORREDOR DEL BOULEVARD JOSÉ FUENTES MARES TRAMO ENTRE CALLE VÍAS DEL FERROCARRIL-CALLE 16 DE SEPTIEMBRE MANZANAS(058,073-077,081-084)	\$ 585.00
Z.H 79	419	FRACCIONAMIENTO	JOSÉ MARÍA PONCE DE LEÓN (001-050,057,060,061,089)	\$ 564.00
Z.H 67	419	FRACCIONAMIENTO	SERGIO DE LA TORRE HERNÁNDEZ (051,054,055,058-077,084-088)	\$ 450.00
Z.C.	419	CORREDOR	CORREDOR DE LA AVENIDA DE LAS INDUSTRIAS TRAMO ENTRE CALLE GABRIEL GARCÍA MÁRQUEZ-VIALIDAD LOS NOGALES MANZANAS(045,046,050,081,089)	\$ 1,210.00
Z.C.	419	CORREDOR	CORREDOR DE LA AVENIDA FEDOR MIJAILOVICH DOSTOIEVSKI TRAMO ENTRE AVENIDA DE LAS INDUSTRIAS-AVENIDA VENCEREMOS MANZANAS(036,037,041,049-051,060,061,065-068,070)	\$ 770.00
Z.C.	419	CORREDOR	CORREDOR DE LA VIALIDAD LOS NOGALES TRAMO ENTRE AVENIDA DE LAS INDUSTRIAS-AVENIDA VENCEREMOS MANZANAS(051,052)	\$ 710.00
Z.C.C.	419	PLAZA Y/O COMPLEJO	SMART LOS NOGALES MANZANA (051)	\$ 1,415.00
Z.H 66	420	FRACCIONAMIENTO	INTEGRACIÓN(009-013,016-019,100)	\$ 445.00
Z.H 60	420	FRACCIONAMIENTO	LAS QUINTAS (075-080)	\$ 400.00
Z.H 36	420	COLONIA	NUEVO TRIUNFO (001-008,014,015,020-074,077,083-092,094,095,097-099)	\$ 210.00
Z.H 91	420	FRACCIONAMIENTO	QUINTAS CAROLINAS V (002,046)	\$ 707.00
Z.H 59	420	FRACCIONAMIENTO	SANTO TOMÁS (080-082)	\$ 390.00
Z.C.	420	CORREDOR	CORREDOR DE LA AVENIDA FEDOR MIJAILOVICH DOSTOIEVSKI TRAMO ENTRE AVENIDA VENCEREMOS-VIALIDAD SACRAMENTO MANZANAS(002-006)	\$ 945.00
Z.C.	420	CORREDOR	CORREDOR DE LA AVENIDA HOMERO TRAMO ENTRE CALLE SAN MIGUEL EL GRANDE MANZANAS(077-082,086,088,089)	\$ 965.00
Z.C.	420	CORREDOR	CORREDOR DE LA AVENIDA VENCEREMOS TRAMO ENTRE AVENIDA LOS NOGALES-AVENIDA HOMERO MANZANAS(006,007,014,020,023,030,035,047,054,062,070,071,089)	\$ 360.00
Z.H 36	421	COLONIA	NUEVO TRIUNFO(002-007,009-050,055,056,059,061,063,099)	\$ 210.00
Z.H 2	421	COLONIA	RAYMUNDO LÓPEZ(051,052,056,057,061)	\$ 55.00
Z.C.	421	CORREDOR	CORREDOR DE LA AVENIDA FEDOR MIJAILOVICH DOSTOIEVSKI TRAMO ENTRE CALLE 41 O AVENIDA VENCEREMOS-VIALIDAD SACRAMENTO MANZANAS (044,045,047-049)	\$ 945.00
Z.C.	421	CORREDOR	CORREDOR DE LA VIALIDAD LOS NOGALES TRAMO ENTRE CALLE 41 O AVENIDA VENCEREMOS-VIALIDAD SACRAMENTO MANZANAS (028,029,031-035,049)	\$ 660.00

MUNICIPIO DE CHIHUAHUA
TABLAS DE VALORES PARA EL EJERCICIO FISCAL 2018

VALORES UNITARIOS PARA USO DE SUELO, COLONIA/FRACCIONAMIENTO, CORREDORES, CENTRO HISTÓRICO, FRANJAS, PLAZAS, COMPLEJO INDUSTRIAL Y MERCADOS 2018

Z.H	SECTOR	USO DE SUELO	HABITACIONAL(HAB) - COMERCIAL(COM) - INDUSTRIAL(IND)	2018 VALOR \$/M2
Z.C.	421	CORREDOR	CORREDOR DE LA CALLE 41 O AVENIDA VENCEREMOS TRAMO ENTRE CALLE HACIENDA LA HACIENDITA-VIALIDAD LOS NOGALES MANZANAS (001,003,006,009,011,013,015,017,020,022,028)	\$ 300.00
Z.C.	421	CORREDOR	CORREDOR DE LA CALLE 41 O AVENIDA VENCEREMOS TRAMO ENTRE VIALIDAD LOS NOGALES-AVENIDA HOMERO MANZANAS (032,036)	\$ 360.00
Z.H 32	422	COLONIA	ATANACIO ORTEGA(096-105)	\$ 180.00
Z.H 33	422	COLONIA	INTI PEREDO(006,008,009,031-035,082,083,090,093,094)	\$ 190.00
Z.H 26	422	COLONIA	JOSÉ FRANCISCO RUIZ MASSIEU(001-005,009,015,019,022-030,071,088,091,092,094,099)	\$ 160.00
Z.H 26	422	COLONIA	PEDRO DOMÍNGUEZ(002-005,020-023,025-029,036-043,071,074,078,085-089,091-094,102)	\$ 160.00
Z.H 33	422	COLONIA	PROGRESO NACIONAL(012-019,044-046,090,082,100)	\$ 190.00
Z.H 16	422	COLONIA	RODOLFO FIERRO(047-052,054,056,058-070,072,073,075-081,093,096,098,106)	\$ 120.00
Z.H 13	422	COLONIA	LOS NOGALES(096-099,106)	\$ 110.00
Z.H 13	422	COLONIA	TARAHUMARA(010,011,014)	\$ 110.00
Z.C.	422	CORREDOR	CORREDOR DE LA CALLE ALFONSO SOSA VERA TRAMO ENTRE VIALIDAD LOS NOGALES-AVENIDA LOS PORTALES MANZANAS (058,060-062,105,106)	\$ 700.00
Z.C.	422	CORREDOR	CORREDOR DE LA AVENIDA DE LAS INDUSTRIAS TRAMO ENTRE VIALIDAD LOS NOGALES-AVENIDA FRENTE REVOLUCIONARIO MANZANAS (036,038,040,043,074,089,098,099)	\$ 740.00
Z.C.	422	CORREDOR	CORREDOR DE LA AVENIDA HIDROELÉCTRICA CHICOASÉN TRAMO ENTRE AVENIDA HOMERO-VIALIDAD LOS NOGALES MANZANAS (079-081)	\$ 710.00
Z.C.	422	CORREDOR	CORREDOR DE LA VIALIDAD LOS NOGALES TRAMO ENTRE AVENIDA CRISTÓBAL COLÓN FONTANARROSA-CALLE ALFONSO SOSA VERA MANZANAS (077,081,096,105)	\$ 855.00
Z.C.	422	CORREDOR	CORREDOR DE LA VIALIDAD LOS NOGALES TRAMO ENTRE CALLE ALFONSO SOSA VERA-AVENIDA DE LAS INDUSTRIAS MANZANAS (050,052,059,098,106)	\$ 945.00
Z.C.	422	CORREDOR	CORREDOR DE LA VIALIDAD LOS NOGALES TRAMO ENTRE AVENIDA DE LAS INDUSTRIAS-AVENIDA VENCEREMOS MANZANAS (099)	\$ 710.00
Z.P	422	PLAZA Y/O COMPLEJO	PLAZA LOS NOGALES (ÁREA COMÚN) MANZANA (105)	\$ 995.00
Z.H 73	423	FRACCIONAMIENTO	LOS ARCOS (046-050,061-092,094,096-103,112,113)	\$ 500.00
Z.H 79	423	FRACCIONAMIENTO	LOS PORTALES (001-045,104-108)	\$ 564.00
Z.H 32	423	COLONIA	MARÍA ELENA HERNÁNDEZ(051-060,095,109,110)	\$ 180.00
Z.C.	423	CORREDOR	CORREDOR DE LA CALLE COLONIAS POPULARES TRAMO ENTRE CALLE SOR JUANA INÉS DE LA CRUZ-AVENIDA HIDROELÉCTRICA CHICOASÉN MANZANAS (051-058)	\$ 945.00

MUNICIPIO DE CHIHUAHUA
TABLAS DE VALORES PARA EL EJERCICIO FISCAL 2018

VALORES UNITARIOS PARA USO DE SUELO, COLONIA/FRACCIONAMIENTO, CORREDORES, CENTRO HISTÓRICO, FRANJAS, PLAZAS, COMPLEJO INDUSTRIAL Y MERCADOS 2018

Z.H	SECTOR	USO DE SUELO	HABITACIONAL(HAB) - COMERCIAL(COM) - INDUSTRIAL(IND)	2018 VALOR \$/M2
Z.C.	423	CORREDOR	CORREDOR DE LA AVENIDA GUILLERMO PRIETO LUJÁN (ANTES AVENIDA FRENTE REVOLUCIONARIO) TRAMO ENTRE CALLE PUERTA LABRADA -AVENIDA ANTHONY QUINN (ANTES CALLE ARCOS DE LA ESTRELLA) MANZANAS (001,018,029,062,068,096,104,106,108)	\$ 835.00
Z.C.	423	CORREDOR	CORREDOR DE LA AVENIDA HIDROELÉCTRICA CHICOASÉN TRAMO ENTRE AVENIDA GUILLERMO PRIETO LUJAN (ANTES AVENIDA FRENTE REVOLUCIONARIO)- CALLE COLONIAS POPULARES MANZANAS (001-009,013,017,028,044,045,048,058-060,068,071,073,074,091-093,100,110)	\$ 835.00
Z.C.C.	423	PLAZA Y/O COMPLEJO	SORIANA LOS PORTALES MANZANA(093)	\$ 1,815.00
Z.H 10	424	COLONIA	ASAMBLEA POR UNA VIDA DIGNA(001-032)	\$ 100.00
Z.H 67	424	FRACCIONAMIENTO	LADERAS I Y VI (051-060)	\$ 450.00
Z.H 37	424	COLONIA	VILLAS DEL NORTE(022-029)	\$ 220.00
Z.C.	424	CORREDOR	CORREDOR DE LA CALLE COLONIAS POPULARES TRAMO ENTRE CALLE LEONA VICARIO-AVENIDA ANTHONY QUINN MANZANAS (014-016,018,020,022-029,051,059)	\$ 945.00
Z.C.	424	CORREDOR	CORREDOR DE LA AVENIDA HIDROELÉCTRICA CHICOASÉN TRAMO ENTRE CALLE ARCOS DEL CARRUSEL-AVENIDA HOMERO MANZANAS (001-003,008,013,014,022,051-053)	\$ 710.00
Z.H 76	425	FRACCIONAMIENTO	COLONIAL DE MINAS (066,067,070,090-094)	\$ 533.00
Z.H 91	425	FRACCIONAMIENTO	DUMAS I Y II (068,069,072-077,080,084,088,089)	\$ 707.00
Z.H 62	425	FRACCIONAMIENTO	POZOS DEL VALLE (001,023,058,064-066)	\$ 420.00
Z.H 67	425	FRACCIONAMIENTO	REAL DE SANTA EULALIA (065,066,090,094-099)	\$ 450.00
Z.H 91	425	FRACCIONAMIENTO	VILLA DEL REAL (001-040,042-062,078-082,084-086,088,089)	\$ 707.00
Z.C.	425	CORREDOR	CORREDOR DE LA AVENIDA DE LAS INDUSTRIAS TRAMO ENTRE DE LA VIALIDAD LOS NOGALES-AVENIDA FRENTE REVOLUCIONARIO MANZANAS (069,073,074,076,081,085)	\$ 740.00
Z.C.	425	CORREDOR	CORREDOR DE LA AVENIDA PASEO DEL REAL TRAMO ENTRE AVENIDA LOS ARCOS SUR-AVENIDA LOS PORTALES MANZANAS (001,003,008,009,012,013,016,017,020,021,028,032,034,036,039,040,042,047,048,051,052,055,056,060,061)	\$ 915.00
Z.P	425	PLAZA Y/O COMPLEJO	PLAZA DUMAS (ÁREA COMÚN) MANZANA(074)	\$ 885.00
Z.C.C.	425	PLAZA Y/O COMPLEJO	AURRERA INDUSTRIAS MANZANA(081)	\$ 895.00
Z.H 26	426	COLONIA	24 DE FEBRERO(054-057)	\$ 160.00
Z.H 69	426	FRACCIONAMIENTO	ANTIGUO LIENZO CHARRO (034,042,044-046,048-052,074)	\$ 461.00
Z.H 105	426	FRACCIONAMIENTO	CHARRERÍAS (070-074)	\$ 882.00
Z.H 69	426	FRACCIONAMIENTO	CONDOMINIO LIENZO CHARRO (046,078)	\$ 461.00
Z.H 15	426	COLONIA	LADRILLEROS(004,024-027,029-031,033,034,037-041,046,049,053,054,057-062,066-068,070,074)	\$ 115.00
Z.H 25	426	COLONIA	MANUEL BUENDÍA(004,054,055,060,061,066)	\$ 155.00

MUNICIPIO DE CHIHUAHUA
TABLAS DE VALORES PARA EL EJERCICIO FISCAL 2018

VALORES UNITARIOS PARA USO DE SUELO, COLONIA/FRACCIONAMIENTO, CORREDORES, CENTRO HISTÓRICO, FRANJAS, PLAZAS, COMPLEJO INDUSTRIAL Y MERCADOS 2018

Z.H	SECTOR	USO DE SUELO	HABITACIONAL(HAB) - COMERCIAL(COM) - INDUSTRIAL(IND)	2018 VALOR \$/M2
Z.H 67	426	FRACCIONAMIENTO	MELCHOR OCAMPO (001-007,009-017,019-021,023,024,052,054,059,065)	\$ 450.00
Z.H 56	427	COLONIA	IGNACIO RODRÍGUEZ(028)	\$ 375.00
Z.H 112	427	FRACCIONAMIENTO	LOMAS UNIVERSIDAD (013,021)	\$ 933.00
Z.H 105	427	FRACCIONAMIENTO	LOS ALAMOS (021-025)	\$ 882.00
Z.H 81	427	FRACCIONAMIENTO	NUEVO PARAISO (001-014)	\$ 584.00
Z.C.	427	CORREDOR	CORREDOR DE LA AVENIDA DE LA JUVENTUD-LUIS DONALDO COLOSIO MURRIETA (ACERA ESTE) TRAMO ENTRE AVENIDA JUAN ESCUTIA-CALLE NIRVANA MANZANAS (015)	\$ 2,350.00
Z.C.	427	CORREDOR	CORREDOR DE LA AVENIDA DE LA JUVENTUD-LUIS DONALDO COLOSIO MURRIETA (ACERA ESTE) TRAMO ENTRE CALLE NIRVANA-CALLE IGNACIO RODRÍGUEZ GALLARDO MANZANAS (013,021,028)	\$ 1,960.00
Z.C.	427	CORREDOR	CORREDOR DE LA AVENIDA JUAN ESCUTIA TRAMO ENTRE AVENIDA DE LA JUVENTUD-LUIS DONALDO COLOSIO MURRIETA-CALLE IGNACIO RODRÍGUEZ GALLARDO MANZANAS (015)	\$ 945.00
Z.P.I	427	PLAZA Y/O COMPLEJO	PARQUE INDUSTRIAL SAUCITO MANZANA (015)	\$ 545.00
Z.H 28	428	COLONIA	CERRO PRIETO(001-045,055,058,063,067,068)	\$ 165.00
Z.H 48	429	COLONIA	2 DE OCTUBRE(035-037,040,041,060,066-069,071-075,077,078,080-085,087-089)	\$ 310.00
Z.H 44	429	COLONIA	LEALTAD I(001-011,013-035,039,042,043-059,061-065,079,085,090-096,098-105)	\$ 290.00
Z.H 44	429	COLONIA	LEALTAD AMPLIACIÓN(011,047,048,059,079,099-105)	\$ 290.00
Z.C.	429	CORREDOR	CORREDOR DE LA AVENIDA CARLOS PACHECO VILLALOBOS TRAMO ENTRE CALLE SEXTA-CALLE ANTONIO PONCE DE LEÓN MANZANAS (001,013,023,033,039,040,041,049,063)	\$ 710.00
Z.H 135	430	COLONIA	RINCÓN DE LA MORA (160-164)	\$ 1,400.00
Z.H 136	430	FRACCIONAMIENTO	BAHÍA DE LOS ÁNGELES (003)	\$ 1,415.00
Z.H 138	430	COLONIA	BAHÍAS(001-003,007-012,018,031,032,056)	\$ 1,466.00
Z.H 105	430	FRACCIONAMIENTO	CUMBRES UNIVERSIDAD II (086-099)	\$ 882.00
Z.H 85	430	COLONIA	DESARROLLO EL SAUCITO (014)	\$ 646.00
Z.H 145	430	FRACCIONAMIENTO	HACIENDA DEL MORO (141-147)	\$ 1,702.00
Z.H 118	430	COLONIA	LOMAS UNIVERSIDAD I, II, III, IV (016-036,042-045,047-056,114-117,131-137)	\$ 1,056.00
Z.H 130	430	FRACCIONAMIENTO	RINCONADAS DE LA SIERRA I, II, III, IV, V, VI, VII, VIII (061-081,101-113,118-120)	\$ 1,292.00
Z.H 136	430	FRACCIONAMIENTO	RINCONES DEL PEDREGAL I, II (003,004,005,006,122,123,124)	\$ 1,415.00
Z.C.	430	CORREDOR	CORREDOR DE LA AVENIDA DE LA JUVENTUD-LUIS DONALDO COLOSIO MURRIETA (ACERA OESTE) TRAMO ENTRE CALLE JOSÉ MANZANO (CALLE 6 DE MAYO)-CALLE UNIVERSIDAD DE OXFORD MANZANAS(016)	\$ 2,350.00
Z.C.	430	CORREDOR	CORREDOR DE LA AVENIDA DE LA JUVENTUD-LUIS DONALDO COLOSIO MURRIETA (ACERA OESTE) TRAMO ENTRE CALLE UNIVERSIDAD DE OXFORD-CALLE BARRANCA DEL COBRE MANZANAS(001,002,017,018)	\$ 2,740.00

MUNICIPIO DE CHIHUAHUA
TABLAS DE VALORES PARA EL EJERCICIO FISCAL 2018

VALORES UNITARIOS PARA USO DE SUELO, COLONIA/FRACCIONAMIENTO, CORREDORES, CENTRO HISTÓRICO, FRANJAS, PLAZAS, COMPLEJO INDUSTRIAL Y MERCADOS 2018

Z.H	SECTOR	USO DE SUELO	HABITACIONAL(HAB) - COMERCIAL(COM) - INDUSTRIAL(IND)	2018 VALOR S/M2
Z.C.	430	CORREDOR	CORREDOR AVENIDA LIBERTADORES TRAMO ENTRE CALLE RINCONADA DE LA SIERRA DEL ROSARIO-CALLE BAHÍA DE SAN QUINTÍN MANZANAS(061,065,073,077,109-113,118-120)	\$ 1,655.00
Z.C.	430	CORREDOR	CORREDOR DE LA CALLE BAHÍA DE SAN QUINTÍN TRAMO ENTRE CALLE BAHIA DEL ROSARIO-CALLE NUEVA FE MANZANAS(032-036,042-045,048,049,053,054,056)	\$ 1,530.00
Z.C.	430	CORREDOR	CORREDOR DE LA CALLE BAHÍA DE SAN QUINTÍN TRAMO ENTRE CALLE UNIVERSIDAD DE PALERMO-CALLE MONTE MOHINORA MANZANAS (061,065,069,086,088,092,095,097,099)	\$ 1,415.00
Z.H 59	431	COLONIA	NOMBRE DE DIOS(112)	\$ 390.00
Z.H 81	431	FRACCIONAMIENTO	CONSTITUYENTES (042,051-055,057,059-061)	\$ 584.00
Z.H 69	431	FRACCIONAMIENTO	IGNACIO ALLENDE (001-007,009-036)	\$ 461.00
Z.H 87	431	FRACCIONAMIENTO	LOMA DORADA (038-049)	\$ 656.00
Z.H 81	431	FRACCIONAMIENTO	VILLA DORADA (009)	\$ 584.00
Z.C.	431	CORREDOR	CORREDOR DE LA AVENIDA DE LA JUVENTUD-LUIS DONALDO COLOSIO MURRIETA ACERA OESTE TRAMO ENTRE AVENIDA HOMERO -CALLE JOSÉ MANZANO MANZANAS(001,021,034,036,047)	\$ 2,215.00
Z.C.	431	CORREDOR	CORREDOR DE LA AVENIDA DE LA JUVENTUD-LUIS DONALDO COLOSIO MURRIETA ACERA OESTE TRAMO ENTRE CALLE JOSÉ MANZANO-CALLE UNIVERSIDAD DE OXFORD MANZANAS(049)	\$ 2,350.00
Z.C.	431	CORREDOR	CORREDOR DE LA AVENIDA LIBERTADORES TRAMO ENTRE PROLONGACIÓN CALLE UNIDAD-AVENIDA DE LA JUVENTUD-LUIS DONALDO COLOSIO MURRIETA MANZANAS(001-014,020,021)	\$ 835.00
Z.C.C.	431	PLAZA Y/O COMPLEJO	ALSUPER JUVENTUD MANZANA (047)	\$ 2,115.00
Z.H 48	432	COLONIA	ZOOTECNIA(001-031,033-054,056,0 58,060-080,082,085,090,099)	\$ 310.00
Z.H 11	432	COLONIA	VALOR DE SECTOR(*)	\$ 103.00
Z.C.	432	CORREDOR	CORREDOR PERIFÉRICO FRANCISCO REAL ALMADA TRAMO ENTRE VIALIDAD CHIHUAHUA PACÍFICO-AVENIDA MISIÓN DE SANTA BÁRBARA MANZANAS (001-004,039,045,049,050,052,062,063,080)	\$ 175.00
Z.H 56	433	COLONIA	INSURGENTES I Y II(024,027-033,035-045,047-085,087,088,090-099)	\$ 375.00
Z.H 76	433	COLONIA	FELIPE ÁNGELES(054,084)	\$ 533.00
Z.H 43	433	COLONIA	RENOVACIÓN SECTOR 81 (001-025)	\$ 280.00
Z.C.	433	CORREDOR	CORREDOR AVENIDA DE LA JUVENTUD-LUIS DONALDO COLOSIO MURRIETA ACERA ESTE TRAMO ENTRE CALLE IGNACIO RODRÍGUEZ-AVENIDA HOMERO MANZANAS (054,060,075,076,084,093,094)	\$ 1,960.00
Z.H 127	434	COLONIA	LAS AMÉRICAS(013,015-027)	\$ 1,210.00
Z.H 64	434	COLONIA	RECURSOS HIDRÁULICOS(001-005,008-011,014,028)	\$ 440.00
Z.C.	434	CORREDOR	CORREDOR AVENIDA GEORGE WASHINGTON TRAMO ENTRE AVENIDA DE LAS AMÉRICAS-AVENIDA MIRADOR MANZANAS (001,002,013,019,027)	\$ 1,980.00

MUNICIPIO DE CHIHUAHUA
TABLAS DE VALORES PARA EL EJERCICIO FISCAL 2018

VALORES UNITARIOS PARA USO DE SUELO, COLONIA/FRACCIONAMIENTO, CORREDORES, CENTRO HISTÓRICO, FRANJAS, PLAZAS, COMPLEJO INDUSTRIAL Y MERCADOS 2018

Z.H	SECTOR	USO DE SUELO	HABITACIONAL(HAB) - COMERCIAL(COM) - INDUSTRIAL(IND)	2018 VALOR \$/M2
Z.C.	434	CORREDOR	CORREDOR AVENIDA DE LA CANTERA TRAMO ENTRE AVENIDA DE LA JUVENTUD-LUIS DONALDO COLOSIO MURRIETA-AVENIDA GEORGE WASHINGTON MANZANAS (001-005,008-011,028)	\$ 710.00
Z.C.	434	CORREDOR	CORREDOR AVENIDA DE LA JUVENTUD-LUIS DONALDO COLOSIO MURRIETA ACERA ESTE TRAMO ENTRE AVENIDA GEORGE WASHINGTON- AVENIDA DE LA CANTERA MANZANAS (028)	\$ 4,410.00
Z.H 17	435	COLONIA	VALOR DE SECTOR(*)	\$ 123.00
Z.H 21	435	FRACCIONAMIENTO	CAMPESTRE LAS ALAMEDAS (001-008,010-013,016-026,028,029,035,036,044)	\$ 135.00
Z.C.	435	CORREDOR	CORREDOR AVENIDA TEÓFILO BORUNDA ORTIZ TRAMO ENTRE U.V.M - CARRETERA CHIHUAHUA-CUAUHTÉMOC MANZANAS (001,004,008,014-016,019,020,030-032,036-038,041,042,046,077,084,094)	\$ 770.00
Z.C.	435	CORREDOR	CORREDOR CARRETERA CHIHUAHUA-CUAUHTÉMOC TRAMO ENTRE CALLE 120-CALLE DE LOS SAUCES MANZANAS (013,019-024,026,045)	\$ 410.00
Z.H 19	436	COLONIA	CONSTITUYENTES(003,034,035,037-042,100)	\$ 130.00
Z.H 65	436	COLONIA	JOSÉ MENESES(020,026,031,033,104)	\$ 441.00
Z.H 61	436	FRACCIONAMIENTO	JOSEÉVASCONCELOS (012-015,017,018,021-033)	\$ 410.00
Z.H 37	436	COLONIA	JUAN GUERCA(049-098,102)	\$ 220.00
Z.H 26	436	COLONIA	LUIS FUENTES MARES(002,016,019,036)	\$ 160.00
Z.H 59	436	FRACCIONAMIENTO	MAGISTERIAL SOLIDARIDAD (001,003,004-011,103)	\$ 390.00
Z.H 49	436	COLONIA	NIÑOS HÉROES(043-048)	\$ 320.00
Z.C.	436	CORREDOR	CORREDOR AVENIDA CRISTÓBAL COLÓN FONTANARROSA TRAMO ENTRE VIALIDAD LOS NOGALES-AVENIDA TRANSFORMACIÓN MANZANAS (063,064)	\$ 1,070.00
Z.C.	436	CORREDOR	CORREDOR AVENIDA GUILLERMO PRIETO LUJÁN TRAMO ENTRE CRISTÓBAL COLÓN FONTANARROSA-CALLE PUERTA LABRADA MANZANAS (055-057,063,065,071,074,078,083-087,093)	\$ 835.00
Z.C.	436	CORREDOR	CORREDOR CALLE REVOLUCIÓN CUBANA TRAMO ENTRE CRISTÓBAL COLÓN FONTANARROSA-CALLE ACEROS DE CHIHUAHUA MANZANAS (020,026,031,033,064,103,104)	\$ 770.00
Z.H 21	437	COLONIA	ANTORCHA POPULAR(013-024,034)	\$ 135.00
Z.H 19	437	COLONIA	LUIS DONALDO COLOSIO NORTE(025-032)	\$ 130.00
Z.H 22	437	COLONIA	SANTA CECILIA(001-012,033)	\$ 140.00
Z.C.	437	CORREDOR	CORREDOR AVENIDA DE LAS INDUSTRIAS TRAMO ENTRE VIALIDAD LOS NOGALES-AVENIDA FRENTE REVOLUCIONARIO MANZANAS (001,002,031,032)	\$ 740.00
Z.H 8	438	COLONIA	EL PORVENIR I Y II EL(001-010,017-056,058-60,062-074,076-084,086-088,090,091)	\$ 90.00
Z.H 19	438	COLONIA	LUIS DONALDO COLOSIO NORTE(011-016)	\$ 130.00
Z.C.	438	CORREDOR	CORREDOR AVENIDA DE LAS INDUSTRIAS TRAMO ENTRE VIALIDAD LOS NOGALES-AVENIDA FRENTE REVOLUCIONARIO MANZANAS (013,014,024,033,041,058,069,070,076,081)	\$ 740.00

**MUNICIPIO DE CHIHUAHUA
TABLAS DE VALORES PARA EL EJERCICIO FISCAL 2018**

VALORES UNITARIOS PARA USO DE SUELO, COLONIA/FRACCIONAMIENTO, CORREDORES, CENTRO HISTÓRICO, FRANJAS, PLAZAS, COMPLEJO INDUSTRIAL Y MERCADOS 2018

Z.H	SECTOR	USO DE SUELO	HABITACIONAL(HAB) - COMERCIAL(COM) - INDUSTRIAL(IND)	2018 VALOR \$/M2
Z.C.	438	CORREDOR	CORREDOR AVENIDA GUILLERMO PRIETO LUJÁN TRAMO ENTRE AVENIDA DE LAS INDUSTRIAS-AVENIDA VENCEREMOS MANZANAS (054,080,081,091)	\$ 835.00
Z.H 83	439	FRACCIONAMIENTO	ATENAS I, II, III, IV, V Y VI (001-003,012,015-019,022,023,025-034,061-069,036-043,045,046-050,071,073-101)	\$ 600.00
Z.H 27	439	COLONIA	VALOR DE SECTOR(*)	\$ 164.00
Z.H 85	439	COLONIA	QUINTAS CAROLINAS III, IV Y V(001-021,024,028,052-055,057-060,070,076)	\$ 646.00
Z.C.	439	CORREDOR	CORREDOR VIALIDAD SACRAMENTO TRAMO ENTRE VIALIDAD LOS NOGALES-CALLE MONTE ESCANDINAVO MANZANAS (043-046,048-050,070,097,101)	\$ 1,090.00
Z.C.	439	CORREDOR	CORREDOR AVENIDA FEDOR MIJAILOVICH DOSTOIEVSKI TRAMO ENTRE AVENIDA VENCEREMOS-VIALIDAD SACRAMENTO MANZANAS (001,002,004-007,022-025,028,031,046-048,061,064,097)	\$ 945.00
Z.C.	439	CORREDOR	CORREDOR VIALIDAD LOS NOGALES TRAMO ENTRE AVENIDA VENCEREMOS-VIALIDAD SACRAMENTO MANZANAS (043,079,084,087,092,099)	\$ 660.00
Z.C.	439	CORREDOR	CORREDOR CALLE MONTE EVEREST TRAMO ENTRE CALLE MONTE ALBAN-AVENIDA LOS NOGALES MANZANAS (025-030,038,039-041,052,057,061,065,091,093,095-097,099,101)	\$ 935.00
Z.C.	440	CORREDOR	CORREDOR AVENIDA TRANSFORMACIÓN TRAMO ENTRE AVENIDA CRISTÓBAL COLÓN FONTANARROSA-LATERAL 42 MANZANAS (028-030,032)	\$ 300.00
Z.C.	440	CORREDOR	CORREDOR AVENIDA CRISTÓBAL COLÓN FONTANARROSA TRAMO ENTRE LATERAL MANZANAS (002,004,006,008,010,012)	\$ 595.00
Z.C.	440	CORREDOR	CORREDOR AVENIDA CRISTÓBAL COLÓN FONTANARROSA TRAMO ENTRE AVENIDA TRANSFORMACIÓN-KM 26+500 MANZANAS (001-038)	\$ 595.00
Z.C.	441	CORREDOR	CORREDOR DE LA AVENIDA CRISTÓBAL COLÓN FONTANARROSA TRAMO ENTRE AVENIDA TRANSFORMACIÓN-KM 26+500 MANZANAS(001-68)	\$ 585.00
Z.H 33	442	COLONIA	20 ANIVERSARIO(045,046,047,048,049,051,052,053,054,093,096)	\$ 190.00
Z.H 26	442	COLONIA	LUIS FUENTES MARES(072,073,074,075,076,077,078,079,080,081,082,085,086,088)	\$ 160.00
Z.H 26	442	COLONIA	SOLIDARIDAD POPULAR(001-020,022-029,045,056-058,087)	\$ 160.00
Z.H 26	442	COLONIA	VICENTE GUERECA(030-044,059-068,095)	\$ 160.00
Z.C.	442	CORREDOR	CORREDOR DE LA CALLE COLONIAS POPULARES TRAMO ENTRE AVENIDA INSTITUTO TECNOLÓGICO DE CHIHUAHUA-CALLE SOR JUANA INÉS DE LA CRUZ MANZANAS(001,003,005,007,009,011,013,015,017,019,022,024,026,028,029,030,032,037,040,041-044,056,057,059,060-064,066,068,095)	\$ 485.00

MUNICIPIO DE CHIHUAHUA
TABLAS DE VALORES PARA EL EJERCICIO FISCAL 2018

VALORES UNITARIOS PARA USO DE SUELO, COLONIA/FRACCIONAMIENTO, CORREDORES, CENTRO HISTÓRICO, FRANJAS, PLAZAS, COMPLEJO INDUSTRIAL Y MERCADOS 2018

Z.H	SECTOR	USO DE SUELO	HABITACIONAL(HAB) - COMERCIAL(COM) - INDUSTRIAL(IND)	2018 VALOR \$/M2
Z.C.	442	CORREDOR	CORREDOR DE LA AVENIDA CRISTÓBAL COLÓN FONTANARROSA TRAMO ENTRE VIALIDAD LOS NOGALES-AVENIDA TRANSFORMACIÓN MANZANAS(030,056,093)	\$ 1,070.00
Z.C.	442	CORREDOR	CORREDOR DE LA AVENIDA MIGUEL DE CERVANTES SAAVEDRA TRAMO ENTRE CARRETERA PANAMERICANA-CALLE 2 DE OCTUBRE MANZANAS(049,052,054,093,096)	\$ 660.00
Z.C.	442	CORREDOR	CORREDOR DE LA AVENIDA REVOLUCIÓN CUBANA (LOURDES ROBLES) (LOS ARCOS AV.) TRAMO ENTRE CRISTÓBAL COLÓN FONTANARROSA-CALLE ACEROS DE CHIHUAHUA MANZANAS(030,031,033,035,038,039,073)	\$ 770.00
Z.H 17	443	COLONIA	VALOR DE SECTOR	\$ 123.00
Z.H 13	443	FRACCIONAMIENTO	UNIVERSITARIO (001-101,109,115,103,111,112)	\$ 110.00
Z.C.	443	CORREDOR	CORREDOR DEL PERIFÉRICO FRANCISCO REAL ALMADA TRAMO ENTRE VIALIDAD CHIHUAHUA PACÍFICO-AVENIDA MISIÓN DE SANTA BÁRBARA MANZANAS(007,008)	\$ 175.00
Z.H 103	444	FRACCIONAMIENTO	RINCÓN DE LOS OLIVOS (041-079)	\$ 850.00
Z.H 103	444	FRACCIONAMIENTO	LOS OLIVOS I, II, III, IV, (001-038)	\$ 850.00
Z.C.	444	CORREDOR	CORREDOR DE LA AVENIDA GUILLERMO PRIETO LUJÁN (ANTES FRENTE REVOLUCIONARIO AV.) TRAMO ENTRE CALLE OLIVAR DE OSTIA-AVENIDA HIDROELÉCTRICA CHICOASÉN MANZANAS(033,038)	\$ 835.00
Z.C.	444	CORREDOR	CORREDOR DE LA AVENIDA HIDROELÉCTRICA CHICOASÉN TRAMO ENTRE AVENIDA IMPERIO-AVENIDA GUILLERMO PRIETO LUJÁN MANZANAS(004,005,008,009,012,014,038)	\$ 835.00
Z.H 177	445	FRACCIONAMIENTO	BOSQUES DE SAN FRANCISCO I (ÁREA COMÚN)(070,071,072,073,074,075,076,077,078,079)	\$ 2,800.00
Z.H 177	445	FRACCIONAMIENTO	BOSQUES DE SAN FRANCISCO II (ÁREA COMÚN)(073,075,080,081)	\$ 2,800.00
Z.H 177	445	FRACCIONAMIENTO	BOSQUES DE SAN FRANCISCO III (ÁREA COMÚN)(074,082,083,084,085,086,087)	\$ 2,800.00
Z.H 177	445	FRACCIONAMIENTO	BOSQUES DE SAN FRANCISCO IV (ÁREA COMÚN)(068,069,070,073,088)	\$ 2,800.00
Z.H 177	445	FRACCIONAMIENTO	CONDOMINIOS BOSQUES DE SAN FRANCISCO II (075)	\$ 2,800.00
Z.H 164	445	FRACCIONAMIENTO	JARDINES DE SAN FRANCISCO I Y II (001,002,003,004,005,006,007,008,009,010,011,013,022,060,062)	\$ 2,112.00
Z.H 157	445	FRACCIONAMIENTO	RINCONES DE SAN FRANCISCO (010,013,055,061,062,063,064,065,066,067)	\$ 1,999.00
Z.H 178	445	COLONIA	TORRE CENIT (ÁREA COMÚN)(006)	\$ 3,000.00
Z.H 177	445	FRACCIONAMIENTO	SAN FRANCISCO (CONDOMINIOS) (ÁREA COMÚN) I, II, III, IV, V Y VI(022,023,026)	\$ 2,800.00
Z.H 172	445	FRACCIONAMIENTO	VALLE DEL ÁNGEL I Y II (031,032,033,034,035,036,037,038,041,042,043,044,046,050)	\$ 2,500.00

MUNICIPIO DE CHIHUAHUA
TABLAS DE VALORES PARA EL EJERCICIO FISCAL 2018

VALORES UNITARIOS PARA USO DE SUELO, COLONIA/FRACCIONAMIENTO, CORREDORES, CENTRO HISTÓRICO, FRANJAS, PLAZAS, COMPLEJO INDUSTRIAL Y MERCADOS 2018

Z.H	SECTOR	USO DE SUELO	HABITACIONAL(HAB) - COMERCIAL(COM) - INDUSTRIAL(IND)	2018 VALOR \$/M2
Z.C.	445	CORREDOR	CORREDOR DEL PERIFÉRICO DE LA JUVENTUD ACERA OESTE (LUIS DONALDO COLOSIO) TRAMO ENTRE CALLE BARRANCA DEL COBRE-AVENIDA FRANCISCO VILLA MANZANAS(003,001)	\$ 2,985.00
Z.C.	445	CORREDOR	CORREDOR DEL PERIFÉRICO DE LA JUVENTUD ACERA OESTE (LUIS DONALDO COLOSIO) TRAMO ENTRE AVENIDA FRANCISCO VILLA-AVENIDA DE LA CANTERA MANZANAS(013,021,022,042)	\$ 3,335.00
Z.C.	445	CORREDOR	CORREDOR DE LA AVENIDA FRANCISCO VILLA TRAMO ENTRE PERIFÉRICO DE LA JUVENTUD (LUIS DONALDO COLOSIO) -CALLE OCOTILLOS MANZANAS(001)	\$ 2,535.00
Z.T.C	445	PLAZA Y/O COMPLEJO	STAR MEDICA MANZANA(022)	\$ 5,435.00
Z.T.O	445	PLAZA Y/O COMPLEJO	PUNTO ALTO I,II,III,IV (ÁREA COMÚN) MANZANA (029,030,039)	\$ 5,535.00
Z.C.C.	445	PLAZA Y/O COMPLEJO	WALMART SAN FRANCISCO MANZANA(001)	\$ 4,715.00
Z.H 33	446	COLONIA	20 ANIVERSARIO(001-054,057,078-079,081-083,086-089,091,092,094,095,097-101)	\$ 190.00
Z.H 26	446	COLONIA	MIGUEL SIGALA(055-056,058-077,090)	\$ 160.00
Z.C.	446	CORREDOR	CORREDOR DE LA CALLE COLONIAS POPULARES TRAMO ENTRE CALLE NUEVO TRIUNFO-CALLE LEONA VICARIO MANZANAS(076,077,078,079)	\$ 485.00
Z.C.	446	CORREDOR	CORREDOR DE LA AVENIDA CRISTÓBAL COLÓN FONTANARROSA TRAMO ENTRE VIALIDAD LOS NOGALES-AVENIDA TRANSFORMACIÓN MANZANAS(100,024)	\$ 1,070.00
Z.C.	446	CORREDOR	CORREDOR DE LA AVENIDA HIDROELÉCTRICA CHICOASÉN TRAMO ENTRE HIDROELÉCTRICA AGUA MILPA-VIALIDAD LOS NOGALES MANZANAS(052,053,054,101)	\$ 710.00
Z.C.	446	CORREDOR	CORREDOR DE LA VIALIDAD LOS NOGALES TRAMO ENTRE AVENIDA CRISTÓBAL COLÓN FONTANARROSA-CALLE ALFONSO SOSA VERA MANZANAS(044,054,088,089,091,092,094,095,097,098,100)	\$ 855.00
Z.C.	446	CORREDOR	CORREDOR DE LA AVENIDA MIGUEL DE CERVANTES SAAVEDRA TRAMO ENTRE CARRETERA PANAMERICANA-CALLE 2 DE OCTUBRE MANZANAS(021,022,023,024,025,026,033,034,035,036,037,055,056,090)	\$ 660.00
Z.P	446	PLAZA Y/O COMPLEJO	PLAZA(VIALIDAD NOGALES #FR1,R9 MANZANA(446-089)	\$ 1,020.00
Z.H 158	447	FRACCIONAMIENTO	ALBATERRA (176-181)	\$ 2,000.00
Z.H 158	447	FRACCIONAMIENTO	ALBATERRA II (211-216)	\$ 2,000.00
Z.H 158	447	FRACCIONAMIENTO	ALBATERRA III (261-265)	\$ 2,000.00
Z.H 158	447	FRACCIONAMIENTO	BOSQUES DEL VALLE (ÁREA COMÚN) I Y II (155-157,160,161,182-185)	\$ 2,000.00
Z.H 158	447	FRACCIONAMIENTO	BOSQUES DEL VALLE III Y IV (241-252,291-297)	\$ 2,000.00
Z.H 158	447	FRACCIONAMIENTO	BOSQUES DEL VALLE V (322-329)	\$ 2,000.00
Z.H 172	447	FRACCIONAMIENTO	CERRADA DE LA CANTERA (001,005,080)	\$ 2,500.00

MUNICIPIO DE CHIHUAHUA
TABLAS DE VALORES PARA EL EJERCICIO FISCAL 2018

VALORES UNITARIOS PARA USO DE SUELO, COLONIA/FRACCIONAMIENTO, CORREDORES, CENTRO HISTÓRICO, FRANJAS, PLAZAS, COMPLEJO INDUSTRIAL Y MERCADOS 2018

Z.H	SECTOR	USO DE SUELO	HABITACIONAL(HAB) - COMERCIAL(COM) - INDUSTRIAL(IND)	2018 VALOR \$/M2
Z.H 155	447	FRACCIONAMIENTO	CUMBRES IV (003)	\$ 1,937.00
Z.H 158	447	FRACCIONAMIENTO	LAS MISIONES I, II, III Y IV (001,004-007,049,051-066)	\$ 2,000.00
Z.H 143	447	FRACCIONAMIENTO	CAMINOS DEL VALLE I, II (165-172,186-191)	\$ 1,640.00
Z.H 143	447	FRACCIONAMIENTO	CAMINOS DEL VALLE III (221-234)	\$ 1,640.00
Z.H 143	447	FRACCIONAMIENTO	CAMINOS DEL VALLE IV (271-279)	\$ 1,640.00
Z.H 149	447	FRACCIONAMIENTO	ENCORDADA DEL VALLE (ÁREA COMÚN) (192-206)	\$ 1,800.00
Z.H 158	447	FRACCIONAMIENTO	MISIÓN DEL BOSQUE FRACCIONAMIENTO (001,071-078)	\$ 2,000.00
Z.H 76	447	COLONIA	VALOR DE SECTOR(*)	\$ 533.00
Z.H 158	447	FRACCIONAMIENTO	MISIÓN DEL VALLE (ÁREA COMÚN) (090,101-110,127,146-151)	\$ 2,000.00
Z.H 59	447	COLONIA	NOMBRE DE DIOS (121-126,-134,143-145)	\$ 390.00
Z.H 158	447	FRACCIONAMIENTO	RINCONADAS DEL VALLE I, II, III, IV ,V Y VI(ÁREA COMÚN) (135-138, 142,152-154, 173,174,280-286,311-321)	\$ 2,000.00
Z.H 152	447	FRACCIONAMIENTO	VALDIVIA FRACCIONAMIENTO (301-307)	\$ 1,886.00
Z.H 86	447	FRACCIONAMIENTO	LOMAS DEL SOL FRACCIONAMIENTO (050)	\$ 650.00
Z.C.	447	CORREDOR	CORREDOR DE LA AVENIDA DE LA CANTERA TRAMO ENTRE PERIFÉRICO DE LA JUVENTUD-LUIS DONALDO COLOSIO MURRIETA-INSTITUTO AMÉRICA MANZANAS(003,007,049,051,057,063,064,066,071)	\$ 2,485.00
Z.C.	447	CORREDOR	CORREDOR DEL PERIFÉRICO DE LA JUVENTUD ACERA OESTE (LUIS DONALDO COLOSIO) TRAMO ENTRE AVENIDA FRANCISCO VILLA-AVENIDA DE LA CANTERA MANZANAS(005-007,050)	\$ 3,335.00
Z.C.	447	CORREDOR	CORREDOR DEL PERIFÉRICO DE LA JUVENTUD ACERA OESTE (LUIS DONALDO COLOSIO) TRAMO ENTRE AVENIDA DE LA CANTERA-AVENIDA HACIENDAS DEL VALLE MANZANAS(003)	\$ 3,980.00
Z.P	447	PLAZA Y/O COMPLEJO	PLAZA ALBERO MANZANA (057)	\$ 2,870.00
Z.P	447	PLAZA Y/O COMPLEJO	PLAZA ARCÁNGELES MANZANA(063)	\$ 2,870.00
Z.P	447	PLAZA Y/O COMPLEJO	PLAZA CANTABRIA MANZANA (057)	\$ 2,870.00
Z.P	447	PLAZA Y/O COMPLEJO	PLAZA CANTERA MANZANA(057,063)	\$ 2,870.00
Z.P	447	PLAZA Y/O COMPLEJO	PLAZA (#8937)	\$ 2,870.00
Z.P	447	PLAZA Y/O COMPLEJO	PLAZA MARACO MANZANA(063)	\$ 2,870.00
Z.P	447	PLAZA Y/O COMPLEJO	PLAZA MISIONES MANZANA (063)	\$ 2,870.00
Z.P	447	PLAZA Y/O COMPLEJO	PLAZA TORRE VIEJA MANZANA (063)	\$ 2,870.00
Z.P	447	PLAZA Y/O COMPLEJO	PLAZA ONZE/09 MANZANA (057)	\$ 2,870.00
Z.P	447	PLAZA Y/O COMPLEJO	PLAZA PLATINUM M/614 MANANA(063)	\$ 2,870.00
Z.P	447	PLAZA Y/O COMPLEJO	PLAZA AVENIDA CANTERA MANZANAS(#FR10,#FR11,#FR12)	\$ 2,870.00

MUNICIPIO DE CHIHUAHUA
TABLAS DE VALORES PARA EL EJERCICIO FISCAL 2018

VALORES UNITARIOS PARA USO DE SUELO, COLONIA/FRACCIONAMIENTO, CORREDORES, CENTRO HISTÓRICO, FRANJAS, PLAZAS, COMPLEJO INDUSTRIAL Y MERCADOS 2018

Z.H	SECTOR	USO DE SUELO	HABITACIONAL(HAB) - COMERCIAL(COM) - INDUSTRIAL(IND)	2018 VALOR \$/M2
Z.P	447	PLAZA Y/O COMPLEJO	PLAZA VALLE ESCONDIDO MANZANA(126)	\$ 2,460.00
Z.P	447	PLAZA Y/O COMPLEJO	PLAZA LAS CANTERAS (ÁREA COMÚN) MANZANA(081-086)	\$ 4,235.00
Z.H 112	448	FRACCIONAMIENTO	JARDINES UNIVERSIDAD I Y II (011,012,014-019,021)	\$ 933.00
Z.H 97	448	COLONIA	NUEVO CHIHUAHUA MANZANAS (010,020,035-042,045,046,050,055-062,065-067,091-093,103,104)	\$ 759.00
Z.H 81	448	COLONIA	VILLA DORADA MANZANAS (001-009)	\$ 584.00
Z.C.	448	CORREDOR	CORREDOR DE LA AVENIDA LIBERTADORES TRAMO ENTRE CALLE LOMAS DE SAN DIEGO-PROLONGACIÓN UNIDAD MANZANAS(004,009,050,093)	\$ 835.00
Z.H 105	449	FRACCIONAMIENTO	CAMPO BELLO I, II, III, IV, V, VI (001-024,032,044-069,081-088,099,120)	\$ 882.00
Z.H 59	449	COLONIA	NOMBRE DE DIOS (112,145,133)	\$ 390.00
Z.H 132	449	FRACCIONAMIENTO	PUERTA DEL VALLE (121-132, 136-139)	\$ 1,300.00
Z.H 89	449	FRACCIONAMIENTO	QUINTAS CHIHUAHUA (091-093)	\$ 687.00
Z.H 105	449	FRACCIONAMIENTO	RINCONADA UNIVERSIDAD I Y II (025-031,033-036)	\$ 882.00
Z.H 105	449	FRACCIONAMIENTO	RISCOS DEL SOL (100-102,106-109)	\$ 882.00
Z.H 100	449	FRACCIONAMIENTO	VILLAS DEL SOL I, II, III (037-043,061,071-074)	\$ 830.00
Z.C.	449	CORREDOR	CORREDOR DE LA AVENIDA ABOLICIÓN DE LA ESCLAVITUD TRAMO ENTRE CALLE VILLA DE ANTARES- CALLE CAMINO DEL SOL MANZANAS(001,007,008,011,037,038,040,044-046,050,052,053,056,057,081,112)	\$ 945.00
Z.C.	449	CORREDOR	CORREDOR DE LA CALLE BAHÍA DE SAN QUINTÍN TRAMO ENTRE CALLE NUEVA FE-PROLONGACIÓN AVENIDA HOMERO MANZANAS(062,069)	\$ 1,415.00
Z.C.	449	CORREDOR	CORREDOR DE LA AVENIDA CAMPO DEL NORTE TRAMO ENTRE CALLE NUEVA FE-CIRCUITO UNIVERSITARIO MANZANAS(001,012,019,032,034,037,042,043,050,052,071)	\$ 945.00
Z.C.	449	CORREDOR	CORREDOR DE LA AVENIDA CAMPO DEL NORTE TRAMO ENTRE CALLE CORDILLERA ANDINA-VERTICE SUR MANZANAS(030,034,072,091)	\$ 1,655.00
Z.H 112	450	FRACCIONAMIENTO	JARDINES UNIVERSIDAD II (001-019)	\$ 933.00
Z.H 72	451	COLONIA	NOMBRE DE DIOS (PARCELAS)(090)	\$ 492.00
Z.H 65	451	FRACCIONAMIENTO	POZOS DEL VALLE (001,002,040-043)	\$ 441.00
Z.H 91	451	FRACCIONAMIENTO	VILLA DEL REAL (002,004-012,014-019)	\$ 707.00
Z.H 91	451	FRACCIONAMIENTO	VILLA DEL REAL (ÁREA COMÚN) (020-031,060)	\$ 707.00
Z.C.	451	CORREDOR	CORREDOR AVENIDA DE LA ANTHONY QUINN TRAMO ENTRE CALLE DESIERTO DE MOJAVE-AVENIDA LOS ARCOS MANZANA (090)	\$ 520.00
Z.C.	451	CORREDOR	CORREDOR AVENIDA PASEO DEL REAL TRAMO ENTRE CALLE DESIERTO DE MOJAVE-AVENIDA LOS ARCOS SUR MANZANAS (006-008,010,016,018,019,025,028,029,031)	\$ 915.00
Z.C.C.	451	PLAZA Y/O COMPLEJO	SMART LOS ARCOS MANZANAS(003)	\$ 1,500.00

MUNICIPIO DE CHIHUAHUA
TABLAS DE VALORES PARA EL EJERCICIO FISCAL 2018

VALORES UNITARIOS PARA USO DE SUELO, COLONIA/FRACCIONAMIENTO, CORREDORES, CENTRO HISTÓRICO, FRANJAS, PLAZAS, COMPLEJO INDUSTRIAL Y MERCADOS 2018

Z.H	SECTOR	USO DE SUELO	HABITACIONAL(HAB) - COMERCIAL(COM) - INDUSTRIAL(IND)	2018 VALOR \$/M2
Z.H 46	452	FRACCIONAMIENTO	SAHUAROS I, II, III (001-004,006,007,009-013,015-037)	\$ 300.00
Z.C.	452	CORREDOR	CORREDOR AVENIDA PASEO DEL REAL TRAMO ENTRE AVENIDA GUILLERMO PRIETO LUJÁN-CALLE DESIERTO DE MOJAVE MANZANAS (001-003,007,010,013)	\$ 915.00
Z.C.	452	CORREDOR	CORREDOR AVENIDA GUILLERMO PRIETO LUJÁN (ANTES AVENIDA FRENTE REVOLUCIONARIO) TRAMO ENTRE AVENIDA ANTHONY QUINN-AVENIDA DE LAS INDUSTRIAS MANZANAS (001,002,004,006,015,018,025,029,030,034,037)	\$ 835.00
Z.C.	452	CORREDOR	CORREDOR AVENIDA DE LAS INDUSTRIAS TRAMO ENTRE AVENIDA LOS NOGALES- AVENIDA GUILLERMO PRIETO LUJÁN (ANTES AVENIDA FRENTE REVOLUCIONARIO) MANZANAS (034,036,037)	\$ 740.00
Z.C.C.	452	PLAZA Y/O COMPLEJO	ALSUPER ANTHONY QUINN MANZANA (004)	\$ 935.00
Z.H 20	454	COLONIA	VALOR DE SECTOR *	\$ 133.00
Z.C.	454	CORREDOR	CORREDOR CARRETERA CHIHUAHUA-CUAUHTÉMOC (AVENIDA SILVESTRE TERRAZAS) TRAMO ENTRE CALLE 120-CALLE DE LOS SAUCES MANZANAS (003,004,008,010,011,015,018,020,022,024,028,030,033,035,037,040-043,058,059,061,063,067,069,071,073,079,081)	\$ 410.00
Z.H 89	455	FRACCIONAMIENTO	JARDINES DEL SOL (101-145,150-152)	\$ 687.00
Z.H 97	455	FRACCIONAMIENTO	VILLA DEL REY I, II, III, IV, V (001-059,090)	\$ 759.00
Z.C.	455	CORREDOR	CORREDOR AVENIDA DESARROLLO (AVENIDA JARDINES DEL SOL) TRAMO ENTRE CALLE REY FERNANDO V-CALLE DE LA REALEZA MANZANAS (101-103,105,106,115,116,120,121,130,131,132,138-142)	\$ 1,100.00
Z.C.	455	CORREDOR	CORREDOR AVENIDA PASEO DEL REAL TRAMO ENTRE AVENIDA IMPERIO-AVENIDA JARDINES DEL SOL MANZANAS (115,118,119,121-127,143,144)	\$ 915.00
Z.C.	455	CORREDOR	CORREDOR AVENIDA PASEO DEL REAL TRAMO ENTRE AVENIDA IMPERIO-AVENIDA GUILLERMO PRIETO LUJÁN (ANTES AVENIDA FRENTE REVOLUCIONARIO) MANZANAS (011-014,032,034-042)	\$ 915.00
Z.C.	455	CORREDOR	CORREDOR AVENIDA GUILLERMO PRIETO LUJÁN (ANTES AVENIDA FRENTE REVOLUCIONARIO) TRAMO ENTRE AVENIDA DE LAS INDUSTRIAS-AVENIDA ANTHONY QUINN MANZANAS (002,004,005,007,009,011,014,040,045,057,058)	\$ 835.00
Z.C.	455	CORREDOR	CORREDOR AVENIDA IMPERIO TRAMO ENTRE AVENIDA PASEO DEL REAL-AVENIDA HIDROELÉCTRICA CHICOASÉN MANZANAS (019,021,025,032,107-111,118,143,145)	\$ 925.00
Z.H 130	456	FRACCIONAMIENTO	MISIÓN UNIVERSIDAD I (003-017,019-021)	\$ 1,292.00
Z.H 59	456	COLONIA	NOMBRE DE DIOS (PARCELAS) (044,118)	\$ 390.00
Z.H 130	456	FRACCIONAMIENTO	PASEO DE LAS MISIONES (101-117)	\$ 1,292.00
Z.H 128	456	FRACCIONAMIENTO	QUINTA SEBASTIAN (038,040,042,043-059,061-064)	\$ 1,230.00

**MUNICIPIO DE CHIHUAHUA
TABLAS DE VALORES PARA EL EJERCICIO FISCAL 2018**

VALORES UNITARIOS PARA USO DE SUELO, COLONIA/FRACCIONAMIENTO, CORREDORES, CENTRO HISTÓRICO, FRANJAS, PLAZAS, COMPLEJO INDUSTRIAL Y MERCADOS 2018

Z.H	SECTOR	USO DE SUELO	HABITACIONAL(HAB) - COMERCIAL(COM) - INDUSTRIAL(IND)	2018 VALOR \$/M2
Z.C.	456	CORREDOR	CORREDOR AVENIDA SAN MIGUEL EL GRANDE TRAMO ENTRE CALLE EUGENIO DANERI-CALLE COLEGIO DE MIRAFLORES MANZANAS (003-005,007,009,011,013,040,042,049-054)	\$ 1,655.00
Z.C.	456	CORREDOR	CORREDOR CALLE ABOLICION DE LA ESCLAVITUD TRAMO ENTRE CALLE ARROYO EL PICACHO-CALLE COLEGIO DE MIRAFLORES MANZANAS (038,052,055,062,101,107,117,140,220)	\$ 1,415.00
Z.C.	456	CORREDOR	CORREDOR CIRCUITO UNIVERSITARIO TRAMO ENTRE AVENIDA CAFETALES-CALLE COLEGIO SAN IDELFONSO MANZANAS (043,044)	\$ 1,510.00
Z.C.C.	456	PLAZA Y/O COMPLEJO	ALSUPER CAMPUS MANZANA (044)	\$ 1,415.00
Z.H 4	457	COLONIA	QUINTAS CAROLINA PREDIO (190)	\$ 62.00
Z.H 67	457	FRACCIONAMIENTO	RIBERAS DEL SACRAMENTO (001-072,80-132, 133-196,200-266)	\$ 450.00
Z.H 67	457	FRACCIONAMIENTO	VISTAS DEL NORTE (270-333, 401-501)	\$ 450.00
Z.C.	457	CORREDOR	CORREDOR CALLE RÍO DANUBIO TRAMO ENTRE AVENIDA CRISTÓBAL COLÓN FONTANARROSA-CALLE RÍO NILO MANZANAS (002.003.017-020,038-040,065,067,070,071,207-213,222,223,244,265,266,294-297,316-318,329,331,437,438,443,468,471,475,478,499,501)	\$ 630.00
Z.H 139	458	FRACCIONAMIENTO	CORDILLERAS II Y III (001-045,088-093,101-108)	\$ 1,500.00
Z.H 100	458	COLONIA	LOS CLAUSTROS UNIVERSIDAD (064-071)	\$ 830.00
Z.H 57	458	COLONIA	VALOR DE SECTOR *	\$ 379.00
Z.H 130	458	FRACCIONAMIENTO	MISIÓN UNIVERSIDAD II (050-060,081-086)	\$ 1,292.00
Z.H 59	458	COLONIA	NOMBRE DE DIOS(123)	\$ 390.00
Z.H 140	458	FRACCIONAMIENTO	RINCONES DEL PICACHO (110-122)	\$ 1,517.00
Z.H 112	458	FRACCIONAMIENTO	RISCOS DEL ÁNGEL (111,112,128-131)	\$ 933.00
Z.C.	458	CORREDOR	CORREDOR AVENIDA SAN MIGUEL EL GRANDE TRAMO ENTRE CALLE COLEGIO DE MIRAFLORES-CALLE CORDILLERA ANDINA MANZANAS (001.003.006,009,014,053,059,071,091,092)	\$ 1,655.00
Z.C.	458	CORREDOR	CORREDOR CALLE ABOLICION DE LA ESCLAVITUD TRAMO ENTRE CALLE COLEGIO DE MIRAFLORES-CALLE VILLA DE ANTARES MANZANAS (030,065,081,087,101,107,108)	\$ 1,415.00
Z.C.	458	CORREDOR	CORREDOR CALLE CORDILLERA BLANCA TRAMO ENTRE CALLE SAN MIGUEL EL GRANDE - CALLE ABOLICIÓN DE LA ESCLAVITUD MANZANAS (008,014,025,030,087,089-092,099)	\$ 1,415.00
Z.C.	458	CORREDOR	CORREDOR CALLE CORDILLERA NEGRA TRAMO ENTRE CALLE SAN MIGUEL EL GRANDE - CALLE ABOLICIÓN DE LA ESCLAVITUD MANZANAS (059,060,081,083,084,086,087,089-092,097,101,105,106,107)	\$ 1,415.00
Z.P	458	PLAZA Y/O COMPLEJO	PLAZA CORDILLERAS (ÁREA COMÚN) MANZANA (014)	\$ 2,175.00
Z.P	458	PLAZA Y/O COMPLEJO	PLAZA COMERCIAL CORDILLERAS MANZANA (093)	\$ 1,695.00

MUNICIPIO DE CHIHUAHUA
TABLAS DE VALORES PARA EL EJERCICIO FISCAL 2018

VALORES UNITARIOS PARA USO DE SUELO, COLONIA/FRACCIONAMIENTO, CORREDORES, CENTRO HISTÓRICO, FRANJAS, PLAZAS, COMPLEJO INDUSTRIAL Y MERCADOS 2018

Z.H	SECTOR	USO DE SUELO	HABITACIONAL(HAB) - COMERCIAL(COM) - INDUSTRIAL(IND)	2018 VALOR \$/M2
Z.H 100	459	FRACCIONAMIENTO	REAL CAROLINAS I, II, III Y IV (001-047)	\$ 830.00
Z.C.	459	CORREDOR	CORREDOR AVENIDA GUILLERMO PRIETO LUJAN (ANTES AVENIDA FRENTE REVOLUCIONARIO) TRAMO ENTRE AVENIDA HIDROELÉCTRICA CHICOASÉN-AVENIDA ANTHONY QUINN MANZANAS (001,002,009,012,017,018)	\$ 895.00
Z.C.	459	CORREDOR	CORREDOR AVENIDA HIDROELÉCTRICA CHICOASÉN TRAMO ENTRE AVENIDA IMPERIO-AVENIDA GUILLERMO PRIETO LUJÁN (ANTES AVENIDA FRENTE REVOLUCIONARIO) MANZANAS (001,004-007,043-047)	\$ 895.00
Z.H 17	460	COLONIA	VALOR DE SECTOR *	\$ 123.00
Z.H 37	460	COLONIA	LA CANTERA PREDIO(001-011,013-017)	\$ 220.00
Z.C.	460	CORREDOR	CORREDOR AVENIDA DE LA CANTERA TRAMO ENTRE AVENIDA DE LA JUVENTUD-LUIS DONALDO COLOSIO MURRIETA -INSTITUTO AMÉRICA MANZANAS (005,050)	\$ 2,485.00
Z.C.	460	CORREDOR	CORREDOR AVENIDA DE LA CANTERA TRAMO ENTRE INSTITUTO AMÉRICA-UNIVERSIDAD REGIONAL DEL NORTE MANZANAS (0)	\$ 565.00
Z.H 130	461	FRACCIONAMIENTO	LAS ALDABAS I, II (014-045,047-050,071,080-083)	\$ 1,292.00
Z.H 122	461	FRACCIONAMIENTO	MOLINO DE AGUA	\$ 1,100.00
Z.H 59	461	COLONIA	NOMBRE DE DIOS (PARCELA)(001-007)	\$ 390.00
Z.H 123	461	FRACCIONAMIENTO	PALMA REAL I, II, III, IV, V, VI, VII, (006,008,009-013,051-057,061-063,64,66-70,72-79)	\$ 1,117.00
Z.H 125	461	FRACCIONAMIENTO	PALMA REAL X (091-100)	\$ 1,169.00
Z.H 58	461	COLONIA	VALOR DE SECTOR	\$ 380.00
Z.H 120	461	FRACCIONAMIENTO	QUINTA SAN CARLOS (101-122)	\$ 1,066.00
Z.C.	461	CORREDOR	CORREDOR DE LA AVENIDA CRISTOBAL COLÓN FONTANARROSA TRAMO ENTRE AVENIDA TRANSFORMACIÓN-KM 26+500 MANZANAS(002,004,006,007,085)	\$ 585.00
Z.H 136	462	FRACCIONAMIENTO	HACIENDA DE SANTA CLARA (101-109)	\$ 1,415.00
Z.H 63	462	COLONIA	VALOR DE SECTOR	\$ 425.00
Z.H 136	462	FRACCIONAMIENTO	PROVINCIA DE SANTA CLARA I, II, III, IV, V, VI, VII VIII, IX, X, XI, XII, XIII, XIV, XV (001-009,012-019,021-024,030-036,041-057,061,063-068,071-092,095-100)	\$ 1,415.00
Z.H 134	462	FRACCIONAMIENTO	PUERTA RIVERA REAL (111-122)	\$ 1,363.00
Z.C.	462	CORREDOR	CORREDOR DE LA AVENIDA LOS NOGALES TRAMO ENTRE CIRCUITO UNIVERSITARIO-HASTA FRACCIONAMIENTO PROVINCIA DE SANTA CLARA MANZANAS(001,006,041,057,061,081,085,087,096,099)	\$ 1,765.00
Z.H 129	463	FRACCIONAMIENTO	PUENTE DE PIEDRA (010-032)	\$ 1,250.00
Z.H 61	463	COLONIA	VALOR DE SECTOR	\$ 410.00
Z.H 143	463	FRACCIONAMIENTO	VILLA TOSCANA (001-010)	\$ 1,640.00
Z.C.	463	CORREDOR	CORREDOR DE LA AVENIDA DE LA CANTERA TRAMO ENTRE AVENIDA DE LA JUVENTUD LUIS DONALDO COLOSIO MURRIETA-INSTITUTO AMÉRICA MANZANAS(001,003,004,006-010,028,030-034)	\$ 1,970.00
Z.C.	463	CORREDOR	CORREDOR DE LA AVENIDA DE LA CANTERA TRAMO ENTRE INSTITUTO AMÉRICA-UNIVERSIDAD REGIONAL DEL NORTE MANZANAS(*)	\$ 565.00

MUNICIPIO DE CHIHUAHUA
TABLAS DE VALORES PARA EL EJERCICIO FISCAL 2018

VALORES UNITARIOS PARA USO DE SUELO, COLONIA/FRACCIONAMIENTO, CORREDORES, CENTRO HISTÓRICO, FRANJAS, PLAZAS, COMPLEJO INDUSTRIAL Y MERCADOS 2018

Z.H	SECTOR	USO DE SUELO	HABITACIONAL(HAB) - COMERCIAL(COM) - INDUSTRIAL(IND)	2018 VALOR \$/M2
Z.C.	463	CORREDOR	CORREDOR DE LA AVENIDA TOSCANA TRAMO ENTRE AVENIDA DE LA CANTERA-CALLE FLORENCIA MANZANAS(001,003,004,006-010,028,030-033,040)	\$ 1,970.00
Z.P.	463	PLAZA Y/O COMPLEJO	CANTERA CINCO MANZANA (040)	\$ 4,920.00
Z.P.	463	PLAZA Y/O COMPLEJO	PLAZA[CALLE VILLA TOSCANA ESQUINA MONTES AMERICANOS]MANZANA(040)	\$ 4,920.00
Z.P.	463	PLAZA Y/O COMPLEJO	PLAZA CALABRIA (ÁREA COMÚN)MANZANA (050)	\$ 2,460.00
Z.H 126	464	FRACCIONAMIENTO	MONTICELLO (051-060)	\$ 1,200.00
Z.H 129	464	FRACCIONAMIENTO	PUENTE DE CANTERA (001-025)	\$ 1,250.00
Z.H 57	465	FRACCIONAMIENTO	VALLE DEL SAUCO	\$ 379.00
Z.H 57	465	COLONIA	VALOR SECTOR(*)	\$ 379.00
Z.H 35	470	COLONIA	VALOR SECTOR(*)	\$ 205.00
Z.H 11	500	COLONIA	VALOR SECTOR(*)	\$ 103.00
Z.H 8	500	COLONIA	LA PISTA(001,002,004-007,009-013)	\$ 90.00
Z.H 7	500	COLONIA	RANCHO GUADALUPE(010)	\$ 80.00
Z.H 76	500	FRACCIONAMIENTO	RIBERAS DEL VALLE (010,016-025)	\$ 533.00
Z.H 8	500	COLONIA	VALLE DE CHIHUAHUA(004,006,010,011,014)	\$ 90.00
Z.C.	500	CORREDOR	CORREDOR DE LA CARRETERA CHIHUAHUA-ALDAMA TRAMO ENTRE PERIFÉRICO LOMBARDO TOLEDANO-LÍMITE DEL MUNICIPIO (KM17) MANZANAS (001,004,005,007,009-012,017)	\$ 390.00
Z.C.	500	CORREDOR	CORREDOR AVENIDA FUERZA AÉREA TRAMO ENTRE BOULEVAR JUAN PABLO II-CARRETERA CHIHUAHUA ALDAMA MANZANAS (013,016,017)	\$ 575.00
Z.H 11	501	COLONIA	VALOR SECTOR(*)	\$ 103.00
Z.H 8	501	COLONIA	LA PISTA(001-008,010,012-014)	\$ 90.00
Z.H 8	501	COLONIA	VALLE DE CHIHUAHUA(009,011-013)	\$ 90.00
Z.C.	501	CORREDOR	CORREDOR DE LA CARRETERA CHIHUAHUA-ALDAMA TRAMO ENTRE PERIFÉRICO LOMBARDO TOLEDANO-LÍMITE DEL MUNICIPIO (KM17) MANZANAS (001,004,005,008,009,012,013)	\$ 390.00
Z.H 11	502	COLONIA	VALOR SECTOR(*)	\$ 103.00
Z.H 7	502	COLONIA	RANCHO GUADALUPE(002,003,005,007,010,024)	\$ 80.00
Z.H 8	502	COLONIA	VALLE DE CHIHUAHUA(001-006,009-011,022,027)	\$ 90.00
Z.C.	502	CORREDOR	CORREDOR DE LA CARRETERA CHIHUAHUA-ALDAMA TRAMO ENTRE PERIFÉRICO LOMBARDO TOLEDANO-LÍMITE DEL MUNICIPIO (KM17) MANZANAS (001,002,004,005,009,010,022,027)	\$ 390.00
Z.C.	502	CORREDOR	CORREDOR AVENIDA FUERZA AÉREA TRAMO ENTRE BOULEVAR JUAN PABLO II-CARRETERA CHIHUAHUA ALDAMA MANZANAS (027)	\$ 575.00
Z.H 11	503	COLONIA	VALOR SECTOR(*)	\$ 103.00
Z.H 8	503	COLONIA	LA PISTA(001-015,017-020,023-026,099)	\$ 90.00
Z.C.	503	CORREDOR	CORREDOR DE LA CARRETERA CHIHUAHUA-ALDAMA TRAMO ENTRE PERIFÉRICO LOMBARDO TOLEDANO-LÍMITE DEL MUNICIPIO (KM17) MANZANAS (001,003-009,011,014,015,018,019,023,026)	\$ 390.00
Z.H 8	504	COLONIA	VALLE DE CHIHUAHUA(001-006,008,010-023,029,030)	\$ 90.00

MUNICIPIO DE CHIHUAHUA
TABLAS DE VALORES PARA EL EJERCICIO FISCAL 2018

VALORES UNITARIOS PARA USO DE SUELO, COLONIA/FRACCIONAMIENTO, CORREDORES, CENTRO HISTÓRICO, FRANJAS, PLAZAS, COMPLEJO INDUSTRIAL Y MERCADOS 2018

Z.H	SECTOR	USO DE SUELO	HABITACIONAL(HAB) - COMERCIAL(COM) - INDUSTRIAL(IND)	2018 VALOR \$/M2
Z.C.	504	CORREDOR	CORREDOR DE LA CARRETERA CHIHUAHUA-ALDAMA TRAMO ENTRE PERIFÉRICO LOMBARDO TOLEDANO-LÍMITE DEL MUNICIPIO (KM17) MANZANAS (012-014,022,023)	\$ 390.00
Z.H 11	505	COLONIA	VALOR SECTOR(*)	\$ 103.00
Z.H 8	505	COLONIA	LA PISTA(001-020)	\$ 90.00
Z.C.	505	CORREDOR	CORREDOR DE LA CARRETERA CHIHUAHUA-ALDAMA TRAMO ENTRE PERIFÉRICO LOMBARDO TOLEDANO-LÍMITE DEL MUNICIPIO (KM17) MANZANAS (001,004,005,008,009,012,013,016,017,020)	\$ 390.00
Z.H 8	506	COLONIA	VALLE DE CHIHUAHUA(001-005,007-017,019-025,027-029)	\$ 90.00
Z.C.	506	CORREDOR	CORREDOR DE LA CARRETERA CHIHUAHUA-ALDAMA TRAMO ENTRE PERIFÉRICO LOMBARDO TOLEDANO-LÍMITE DEL MUNICIPIO (KM17) MANZANAS (022-024,027,028)	\$ 390.00
Z.H 8	507	COLONIA	LA PISTA(003-010,013)	\$ 90.00
Z.C.	507	CORREDOR	CORREDOR DE LA CARRETERA CHIHUAHUA-ALDAMA TRAMO ENTRE PERIFÉRICO LOMBARDO TOLEDANO-LÍMITE DEL MUNICIPIO (KM17) MANZANAS (003-010)	\$ 390.00
Z.H 8	508	COLONIA	VALLE DE CHIHUAHUA(001-030)	\$ 90.00
Z.C.	508	CORREDOR	CORREDOR DE LA CARRETERA CHIHUAHUA-ALDAMA TRAMO ENTRE PERIFÉRICO LOMBARDO TOLEDANO-LÍMITE DEL MUNICIPIO (KM17) MANZANAS (004,005,012,013,023)	\$ 390.00
Z.H 8	509	COLONIA	LA FLORIDA(009-015)	\$ 90.00
Z.H 8	509	COLONIA	LINDAVISTA(001-008)	\$ 90.00
Z.C.	509	CORREDOR	CORREDOR DE LA CARRETERA CHIHUAHUA-ALDAMA TRAMO ENTRE PERIFÉRICO LOMBARDO TOLEDANO-LÍMITE DEL MUNICIPIO (KM17) MANZANAS (001-010,013,015)	\$ 390.00
Z.H 8	510	COLONIA	VALLE DE CHIHUAHUA(001-015,017,020)	\$ 90.00
Z.H 8	511	COLONIA	VALLE DE CHIHUAHUA(001-014, 016-018, 020-026, 028-030)	\$ 90.00
Z.C.	511	CORREDOR	CORREDOR CARRETERA CHIHUAHUA-ALDAMA TRAMO ENTRE VICENTE LOMBARDO TOLEDANO-LÍMITE DEL MUNICIPIO (KM-17) MANZANAS (006,009,010,025,026)	\$ 390.00
Z.H 8	512	COLONIA	VALLE DE CHIHUAHUA(001-017, 019-030)	\$ 90.00
Z.H 8	513	COLONIA	VALLE DE CHIHUAHUA(001-017)	\$ 90.00
Z.C.	513	CORREDOR	CORREDOR CARRETERA CHIHUAHUA-ALDAMA TRAMO ENTRE VICENTE LOMBARDO TOLEDANO-LÍMITE DEL MUNICIPIO (KM-17) MANZANAS (016)	\$ 390.00
Z.H 8	514	COLONIA	VALLE DE CHIHUAHUA(001-004,006-022)	\$ 90.00
Z.H 8	515	COLONIA	VALLE DE CHIHUAHUA(001-006,008-031,033-035, 037,039-048,050-053)	\$ 90.00
Z.H 8	516	COLONIA	VALLE DE CHIHUAHUA(001-015,017-025,027)	\$ 90.00
Z.H 8	517	COLONIA	VALLE DE CHIHUAHUA(001-050,053)	\$ 90.00
Z.H 8	518	COLONIA	VALLE DE CHIHUAHUA(001-006,008-014,016-020, 022-032,035,036,038-042,044-046,051,059-061, 064-066,070,071,086,090,091)	\$ 90.00

MUNICIPIO DE CHIHUAHUA
TABLAS DE VALORES PARA EL EJERCICIO FISCAL 2018

VALORES UNITARIOS PARA USO DE SUELO, COLONIA/FRACCIONAMIENTO, CORREDORES, CENTRO HISTÓRICO, FRANJAS, PLAZAS, COMPLEJO INDUSTRIAL Y MERCADOS 2018

Z.H	SECTOR	USO DE SUELO	HABITACIONAL(HAB) - COMERCIAL(COM) - INDUSTRIAL(IND)	2018 VALOR \$/M2
Z.H 8	519	COLONIA	VALLE DE CHIHUAHUA(002,004,005,007-013,015-045.055.056)	\$ 90.00
Z.H 8	521	COLONIA	VALLE DE CHIHUAHUA(001,003-013,015-029,031-037,041-070)	\$ 90.00
Z.H 8	522	COLONIA	VALLE DE CHIHUAHUA(001-010,012-024)	\$ 90.00
Z.H 8	523	COLONIA	VALLE DE CHIHUAHUA(001-039,041-075)	\$ 90.00
Z.H 8	524	COLONIA	VALLE DE CHIHUAHUA(001-038)	\$ 90.00
Z.H 8	525	COLONIA	VALLE DE CHIHUAHUA(001-023)	\$ 90.00
Z.H 8	526	COLONIA	LA PISTA(058)	\$ 90.00
Z.H 8	526	COLONIA	VALLE DE CHIHUAHUA(001-092)	\$ 90.00
Z.H 8	527	COLONIA	VALLE DE CHIHUAHUA(001-034)	\$ 90.00
Z.H 8	528	COLONIA	TABALAOPA(001)	\$ 90.00
Z.H 8	528	COLONIA	VALLE DE CHIHUAHUA(001)	\$ 90.00
Z.H 8	529	COLONIA	VALLE DE CHIHUAHUA(001-020)	\$ 90.00
Z.H 8	530	COLONIA	VALLE DE CHIHUAHUA(001-027)	\$ 90.00
Z.H 8	531	COLONIA	VALLE DE CHIHUAHUA(001-026)	\$ 90.00
Z.H 8	532	COLONIA	VALLE DE CHIHUAHUA(001-014,016-025)	\$ 90.00
Z.H 8	533	COLONIA	VALLE DE CHIHUAHUA(001-028)	\$ 90.00
Z.H 8	534	COLONIA	VALLE DE CHIHUAHUA(001-039)	\$ 90.00
Z.H 8	535	COLONIA	VALLE DE CHIHUAHUA(001-030)	\$ 90.00
Z.H 8	536	COLONIA	VALLE DE CHIHUAHUA(001-030)	\$ 90.00
Z.H 8	537	COLONIA	VALLE DE CHIHUAHUA(001-027)	\$ 90.00
Z.H 8	539	COLONIA	VALLE DE CHIHUAHUA(001-033)	\$ 90.00
Z.H 8	541	COLONIA	VALLE DE CHIHUAHUA (001-004,006-056,058,059)	\$ 90.00
Z.H 6	543	COLONIA	VALOR DE SECTOR (*)	\$ 70.00
Z.H 8	543	COLONIA	VALLE DE CHIHUAHUA (001-006), (009-024)	\$ 90.00
Z.H 3	545	COLONIA	VALOR DE SECTOR (*)	\$ 60.00
Z.H 8	545	COLONIA	VALLE DE CHIHUAHUA (001-007), (009-041), (043-061),(067-078)	\$ 90.00
Z.H 8	547	COLONIA	VALLE DE CHIHUAHUA (001-032)	\$ 90.00
Z.H 8	549	COLONIA	VALLE DE CHIHUAHUA (001-029)	\$ 90.00
Z.H 8	551	COLONIA	VALLE DE CHIHUAHUA(001-024)	\$ 90.00
Z.H 8	553	COLONIA	VALLE DE CHIHUAHUA(001-028)	\$ 90.00
Z.H 8	555	COLONIA	VALLE DE CHIHUAHUA(001-036)	\$ 90.00
Z.H 11	557	COLONIA	VALOR SECTOR(*)	\$ 103.00
Z.H 3	557	COLONIA	EL MEZQUITAL (001-032,035,036,039-048,51,53,54,56-60)	\$ 60.00
Z.H 11	559	COLONIA	VALOR SECTOR(*)	\$ 103.00
Z.H 8	559	COLONIA	VALLE DE CHIHUAHUA(001-033)	\$ 90.00
Z.H 3	559	COLONIA	EL MEZQUITAL(034,035)	\$ 60.00
Z.H 16	610	COLONIA	EJIDO ROBINSON RUSTICO(088,089,090)	\$ 120.00
Z.H 41	610	COLONIA	VALOR DE SECTOR(*)	\$ 267.00
Z.H 112	610	FRACCIONAMIENTO	PASEO DE LOS LEONES (200-243,254,263-289,291-298)	\$ 933.00
Z.H 102	610	FRACCIONAMIENTO	RESIDENCIAL EL LEÓN (001-087)	\$ 841.00
Z.H 99	610	FRACCIONAMIENTO	ROMANCE (100-193)	\$ 800.00
Z.H 99	610	FRACCIONAMIENTO	ROMANCE II (301-315)	\$ 800.00
Z.H 100	610	FRACCIONAMIENTO	COLINAS DEL LEÓN (091-096)	\$ 830.00
Z.C.	610	CORREDOR	CORREDOR CARRETERA CHIHUAHUA-ALDAMA TRAMO ENTRE PERIFÉRICO VICENTE LOMBARDO TOLEDANO-LÍMITE DEL MUNICIPIO (KM-17) MANZANAS (086,089,088,090)	\$ 390.00

MUNICIPIO DE CHIHUAHUA
 TABLA DE VALORES PARA EL EJERCICIO FISCAL 2018

VALORES UNITARIOS PARA PREDIOS SUBURBANO Y RÚSTICO

SECTOR	NOMBRE DEL PREDIO, EJIDO, RANCHO, COLONIA	HUERTOS M2			RIEGO M2				TEMPORAL M2	FORESTAL M2	ERIAZO M2	PASTAL M2 (AGOSTADERO)	SOLAR M2			
		DESARROLLO	PRODUCCIÓN	DECADENCIA	BOMBEO	GRAVEDAD	ASPERSIÓN	MECANIZADO	RIEGO DE PRECIPITACIÓN PLUVIAL	TERRENOS CON BOSQUE	TERRENO NO APTO PARA EL CULTIVO	ÁREA CERRIL SIN PRODUCCIÓN PASTORAL ACCESIBLE PARA EL GANADO	HABITACIONAL O GRANJA	SIN USO DEFINIDO	PREDIO DE USO AGRÍCOLA	COMERCIAL
700	RANCHO DE EN MEDIO, CARRETERA CHIHUAHUA-ALDAMA	\$ 9.00	\$ 16.00	\$ 9.00	\$ 9.00	\$ 7.00	\$ 17.00	\$ 20.00	\$ 3.00	\$ 3.00	\$ 3.00	\$ 2.00	\$ 95.00	\$ 5.00	\$ 9.00	\$ 380.00
700	NOMBRE DE DIOS (JUNTO A RÍO SACRAMENTO)	\$ 9.00	\$ 16.00	\$ 9.00	\$ 9.00	\$ 7.00	\$ 17.00	\$ 20.00	\$ 3.00	\$ 3.00	\$ 3.00	\$ 2.00	\$ 95.00	\$ 5.00	\$ 9.00	\$ 380.00
700	RANCHO EN MEDIO ÁREA CERRIL	\$ 9.00	\$ 16.00	\$ 9.00	\$ 9.00	\$ 7.00	\$ 17.00	\$ 20.00	\$ 3.00	\$ 3.00	\$ 3.00	\$ 2.00	\$ 50.00	\$ 3.00	\$ 9.00	\$ 360.00
700	EJIDO TABALAOPA	\$ 9.00	\$ 16.00	\$ 9.00	\$ 9.00	\$ 7.00	\$ 17.00	\$ 20.00	\$ 3.00	\$ 3.00	\$ 3.00	\$ 2.00	\$ 120.00	\$ 10.00	\$ 20.00	\$ 380.00
700	VALOR DE SECTOR (PARCELA)	\$ 9.00	\$ 16.00	\$ 9.00	\$ 9.00	\$ 7.00	\$ 17.00	\$ 20.00	\$ 3.00	\$ 3.00	\$ 3.00	\$ 2.00	\$ 50.00	\$ 3.00	\$ 9.00	\$ 380.00
700	CORREDOR CARRETERA CHIHUAHUA-ALDAMA TRAMO ENTRE PERIFÉRICO VICENTE LOMBARDO TOLEDANO-AVENIDA FUERZA AÉREA	\$ 9.00	\$ 16.00	\$ 9.00	\$ 9.00	\$ 7.00	\$ 17.00	\$ 20.00	\$ 3.00	\$ 3.00	\$ 3.00	\$ 2.00	\$ 250.00	\$ 300.00	\$ 250.00	\$ 380.00
700	CORREDOR CARRETERA CHIHUAHUA-ALDAMA TRAMO ENTRE AVENIDA FUERZA AÉREA-LÍMITE DEL MUNICIPIO DE CHIHUAHUA	\$ 9.00	\$ 16.00	\$ 9.00	\$ 9.00	\$ 7.00	\$ 17.00	\$ 20.00	\$ 3.00	\$ 3.00	\$ 3.00	\$ 2.00	\$ 350.00	\$ 400.00	\$ 350.00	\$ 450.00
705	RANCHO DE EN MEDIO, CARRETERA CHIHUAHUA-ALDAMA	\$ 9.00	\$ 16.00	\$ 9.00	\$ 9.00	\$ 7.00	\$ 17.00	\$ 20.00	\$ 3.00	\$ 3.00	\$ 3.00	\$ 2.00	\$ 200.00	\$ 250.00	\$ 200.00	\$ 300.00
705	RANCHO EN MEDIO, (COLINDANTE CON EJIDO LA CONCORDIA Y AEROPUERTO)	\$ 9.00	\$ 16.00	\$ 9.00	\$ 9.00	\$ 7.00	\$ 17.00	\$ 20.00	\$ 3.00	\$ 3.00	\$ 3.00	\$ 2.00	\$ 95.00	\$ 5.00	\$ 9.00	\$ 100.00
705	EJIDO TABALAOPA	\$ 9.00	\$ 16.00	\$ 9.00	\$ 9.00	\$ 7.00	\$ 17.00	\$ 20.00	\$ 3.00	\$ 3.00	\$ 3.00	\$ 2.00	\$ 120.00	\$ 10.00	\$ 20.00	\$ 130.00
705	EJIDO LA CONCORDIA	\$ 9.00	\$ 16.00	\$ 9.00	\$ 9.00	\$ 7.00	\$ 17.00	\$ 20.00	\$ 3.00	\$ 3.00	\$ 3.00	\$ 2.00	\$ 140.00	\$ 10.00	\$ 20.00	\$ 150.00
705	RANCHO DE GUADALUPE	\$ 9.00	\$ 16.00	\$ 9.00	\$ 9.00	\$ 7.00	\$ 17.00	\$ 20.00	\$ 3.00	\$ 3.00	\$ 3.00	\$ 2.00	\$ 120.00	\$ 10.00	\$ 20.00	\$ 150.00
705	AEROPUERTO	\$ 9.00	\$ 16.00	\$ 9.00	\$ 9.00	\$ 7.00	\$ 17.00	\$ 20.00	\$ 3.00	\$ 3.00	\$ 3.00	\$ 2.00	\$ 180.00	\$ 15.00	\$ 30.00	\$ 150.00

MUNICIPIO DE CHIHUAHUA
 TABLA DE VALORES PARA EL EJERCICIO FISCAL 2018

VALORES UNITARIOS PARA PREDIOS SUBURBANO Y RÚSTICO

SECTOR	NOMBRE DEL PREDIO, EJIDO, RANCHO, COLONIA	HUERTOS M2			RIEGO M2				TEMPORAL M2	FORESTAL M2	ERIAZO M2	PASTAL M2 (AGOSTADERO)	SOLAR M2			
		DESARROLLO	PRODUCCIÓN	DECADENCIA	BOMBEO	GRAVEDAD	ASPERSIÓN	MECANIZADO	RIEGO DE PRECIPITACIÓN PLUVIAL	TERRENOS CON BOSQUE	TERRENO NO APTO PARA EL CULTIVO	ÁREA CERIBL SIN PRODUCCIÓN PASTIZAL ACCESIBLE PARA EL GANADO	HABITACIONAL O GRANJA	SIN USO DEFINIDO	PREDIO DE USO AGRÍCOLA	COMERCIAL
705	CORREDOR CARRETERA CHIHUAHUA-ALDAMA TRAMO ENTRE PERIFÉRICO VICENTE LOMBARDO TOLEDANO-AVENIDA FUERZA AÉREA	\$ 9.00	\$ 16.00	\$ 9.00	\$ 9.00	\$ 7.00	\$ 17.00	\$ 20.00	\$ 3.00	\$ 3.00	\$ 3.00	\$ 2.00	\$ 250.00	\$ 300.00	\$ 250.00	\$ 380.00
705	CORREDOR CARRETERA CHIHUAHUA-ALDAMA TRAMO ENTRE AVENIDA FUERZA AÉREA-LÍMITE DEL MUNICIPIO DE CHIHUAHUA	\$ 9.00	\$ 16.00	\$ 9.00	\$ 9.00	\$ 7.00	\$ 17.00	\$ 20.00	\$ 3.00	\$ 3.00	\$ 3.00	\$ 2.00	\$ 350.00	\$ 400.00	\$ 350.00	\$ 380.00
705	CORREDOR AVENIDA FUERZA AÉREA TRAMO ENTRE CARRETERA CHIHUAHUA-ALDAMA-BOULEVARD JUAN PABLO II	\$ 9.00	\$ 16.00	\$ 9.00	\$ 9.00	\$ 7.00	\$ 17.00	\$ 20.00	\$ 3.00	\$ 3.00	\$ 3.00	\$ 2.00	\$ 350.00	\$ 400.00	\$ 300.00	\$ 570.00
705	CORREDOR BOULEVARD JUAN PABLO II TRAMO ENTRE PERIFÉRICO VICENTE LOMBARDO TOLEDANO-AVENIDA FUERZA AÉREA	\$ 9.00	\$ 16.00	\$ 9.00	\$ 9.00	\$ 7.00	\$ 17.00	\$ 20.00	\$ 3.00	\$ 3.00	\$ 3.00	\$ 2.00	\$ 500.00	\$ 550.00	\$ 480.00	\$ 710.00
705	CORREDOR BOULEVARD JUAN PABLO II TRAMO ENTRE AVENIDA FUERZA AÉREA-AEROPUERTO	\$ 9.00	\$ 16.00	\$ 9.00	\$ 9.00	\$ 7.00	\$ 17.00	\$ 20.00	\$ 3.00	\$ 3.00	\$ 3.00	\$ 2.00	\$ 250.00	\$ 260.00	\$ 200.00	\$ 280.00
705	CORREDOR AVENIDA EQUUS TRAMO ENTRE AVENIDA QUINTA REAL-LIBRAMIENTO ORIENTE	\$ 9.00	\$ 16.00	\$ 10.00	\$ 10.00	\$ 10.00	\$ 20.00	\$ 25.00	\$ 5.00	\$ 5.00	\$ 3.00	\$ 2.50	\$ 700.00	\$ 800.00	\$ 450.00	\$ 850.00
705	VALOR DE SECTOR (PARCELA)	\$ 9.00	\$ 16.00	\$ 10.00	\$ 10.00	\$ 10.00	\$ 20.00	\$ 25.00	\$ 5.00	\$ 5.00	\$ 3.00	\$ 2.50	\$ 100.00	\$ 10.00	\$ 20.00	\$ 380.00

MUNICIPIO DE CHIHUAHUA
 TABLA DE VALORES PARA EL EJERCICIO FISCAL 2018

VALORES UNITARIOS PARA PREDIOS SUBURBANO Y RÚSTICO

SECTOR	NOMBRE DEL PREDIO, EJIDO, RANCHO, COLONIA	HUERTOS M2			RIEGO M2				TEMPORAL M2	FORESTAL M2	ERIAZO M2	PASTAL M2 (AGOSTADERO)	SOLAR M2			
		DESARROLLO	PRODUCCIÓN	DECADENCIA	BOMBEO	GRAVEDAD	ASPERSIÓN	MECANIZADO	REGO DE PRECIPITACIÓN PLUVIAL	TERRENOS CON BOSQUE	TERRENO NO APTO PARA EL CULTIVO	ÁREA CERIL SIN PRODUCCIÓN PASTORAL ACCESIBLE PARA EL GANADO	HABITACIONAL O GRANJA	SIN USO DEFINIDO	PREDIO DE USO AGRÍCOLA	COMERCIAL
706	LAS MARGARITAS	\$ 9.00	\$ 16.00	\$ 10.00	\$10.00	\$10.00	\$ 20.00	\$ 25.00	\$ 5.00	\$ 5.00	\$ 3.00	\$ 2.50	\$ 70.00	\$ 70.00	\$ 70.00	
706	FUNDADORES	\$ 9.00	\$ 16.00	\$ 10.00	\$10.00	\$10.00	\$ 20.00	\$ 25.00	\$ 5.00	\$ 5.00	\$ 3.00	\$ 2.50	\$ 125.00	\$ 125.00	\$ 125.00	
706	EJIDO ROBINSON	\$ 12.00	\$ 20.00	\$ 12.00	\$12.00	\$10.00	\$ 25.00	\$ 30.00	\$ 5.00	\$ 5.00	\$ 3.00	\$ 2.50	\$ 170.00	\$ 170.00	\$ 30.00	\$ 30.00
706	ÁVALOS	\$ 12.00	\$ 20.00	\$ 12.00	\$12.00	\$10.00	\$ 25.00	\$ 30.00	\$ 5.00	\$ 5.00	\$ 3.00	\$ 3.00	\$ 150.00	\$ 150.00	\$ 25.00	\$ 25.00
706	VALOR DE SECTOR (PARCELA)	\$ 12.00	\$ 20.00	\$ 12.00	\$12.00	\$10.00	\$ 25.00	\$ 30.00	\$ 5.00	\$ 5.00	\$ 3.00	\$ 3.00	\$ 50.00	\$ 50.00	\$ 30.00	\$ 60.00
706	CORREDOR PERIFÉRICO VICENTE LOMBARDO TOLEDANO TRAMO ENTRE ARROYO LOS NOGALES-DISTRIBUIDOR VIAL CARRETERA CHIHUAHUA-DELICIAS	\$ 12.00	\$ 20.00	\$ 12.00	\$12.00	\$10.00	\$ 25.00	\$ 30.00	\$ 5.00	\$ 5.00	\$ 3.00	\$ 3.00	\$ 250.00	\$ 250.00	\$ 30.00	\$ 280.00
706	CORREDOR CARRETERA CHIHUAHUA-DELICIAS TRAMO ENTRE DISTRIBUIDOR VIAL-LIBRAMIENTO ORIENTE	\$ 12.00	\$ 20.00	\$ 12.00	\$12.00	\$10.00	\$ 25.00	\$ 30.00	\$ 5.00	\$ 5.00	\$ 3.00	\$ 3.00	\$ 400.00	\$ 400.00	\$ 30.00	\$ 470.00
706	CORREDOR CARRETERA CHIHUAHUA-DELICIAS TRAMO ENTRE LIBRAMIENTO ORIENTE-LÍMITE DEL MUNICIPIO	\$ 12.00	\$ 20.00	\$ 12.00	\$12.00	\$10.00	\$ 25.00	\$ 30.00	\$ 5.00	\$ 5.00	\$ 3.00	\$ 3.00	\$ 50.00	\$ 50.00	\$ 30.00	\$ 60.00
706	CORREDOR BOULEVARD JOSÉ FUENTES MARES TRAMO ENTRE PERIFÉRICO R. ALMADA-DISTRIBUIDOR VIAL CARRETERA CHIHUAHUA-DELICIAS	\$ 12.00	\$ 20.00	\$ 12.00	\$12.00	\$10.00	\$ 25.00	\$ 30.00	\$ 5.00	\$ 5.00	\$ 3.00	\$ 3.00	\$ 350.00	\$ 350.00	\$ 30.00	\$ 360.00
710	EJIDO RANCHERÍA JUÁREZ	\$ 12.00	\$ 20.00	\$ 12.00	\$12.00	\$10.00	\$ 25.00	\$ 30.00	\$ 5.00	\$ 5.00	\$ 3.00	\$ 3.00	\$ 70.00	\$ 50.00	\$ 30.00	\$ 150.00
710	EJIDO CARRIZALILLO	\$ 9.00	\$ 16.00	\$ 9.00	\$ 9.00	\$ 7.00	\$ 17.00	\$ 20.00	\$ 3.00	\$ 3.00	\$ 3.00	\$ 2.00	\$ 70.00	\$ 50.00	\$ 50.00	\$ 150.00
710	EJIDO LABOR DE TERRAZAS (poblado) (AL SUR DE LA AVENIDA SILVESTRE TERRAZAS)	\$ 9.00	\$ 16.00	\$ 9.00	\$ 9.00	\$ 7.00	\$ 17.00	\$ 20.00	\$ 3.00	\$ 3.00	\$ 3.00	\$ 2.00	\$ 140.00	\$ 50.00	\$ 50.00	\$ 150.00

MUNICIPIO DE CHIHUAHUA
 TABLA DE VALORES PARA EL EJERCICIO FISCAL 2018

VALORES UNITARIOS PARA PREDIOS SUBURBANO Y RÚSTICO

SECTOR	NOMBRE DEL PREDIO, EJIDO, RANCHO, COLONIA	HUERTOS M2			RIEGO M2				TEMPORAL M2	FORESTAL M2	ERIAZO M2	PASTAL M2 (AGOSTADERO)	SOLAR M2			
		DESARROLLO	PRODUCCIÓN	DECADENCIA	BOMBEO	GRAVEDAD	ASPERSIÓN	MECANIZADO	RIEGO DE PRECIPITACIÓN PLUVIAL	TERRENOS CON BOSQUE	TERRENO NO APTO PARA EL CULTIVO	ÁREA CERRIL SIN PRODUCCIÓN PASTIZAL ACCESIBLE PARA EL GANADO	HABITACIONAL O GRANJA	SIN USO DEFINIDO	PREDIO DE USO AGRÍCOLA	COMERCIAL
710	EJIDO EL FRESNO	\$ 9.00	\$ 16.00	\$ 9.00	\$ 9.00	\$ 7.00	\$ 17.00	\$ 30.00	\$ 3.00	\$ 3.00	\$ 3.00	\$ 2.00	\$ 140.00	\$ 50.00	\$ 50.00	\$ 150.00
710	LAS ÁNIMAS	\$ 9.00	\$ 16.00	\$ 9.00	\$ 9.00	\$ 7.00	\$ 17.00	\$ 20.00	\$ 3.00	\$ 3.00	\$ 3.00	\$ 2.00	\$ 140.00	\$ 50.00	\$ 50.00	\$ 150.00
710	PREDIO LAS ESCOBAS	\$ 9.00	\$ 16.00	\$ 9.00	\$ 9.00	\$ 7.00	\$ 17.00	\$ 20.00	\$ 3.00	\$ 3.00	\$ 3.00	\$ 2.00	\$ 140.00	\$ 50.00	\$ 50.00	\$ 150.00
710	RANCHO EL TRILLO	\$ 9.00	\$ 16.00	\$ 9.00	\$ 9.00	\$ 7.00	\$ 17.00	\$ 20.00	\$ 3.00	\$ 3.00	\$ 3.00	\$ 2.00	\$ 140.00	\$ 50.00	\$ 50.00	\$ 150.00
710	RANCHO LA CAÑADA	\$ 9.00	\$ 16.00	\$ 9.00	\$ 9.00	\$ 7.00	\$ 17.00	\$ 20.00	\$ 3.00	\$ 3.00	\$ 3.00	\$ 2.00	\$ 140.00	\$ 50.00	\$ 50.00	\$ 150.00
710	BALDÍO JUAN TERRAZAS	\$ 9.00	\$ 16.00	\$ 9.00	\$ 9.00	\$ 7.00	\$ 17.00	\$ 20.00	\$ 3.00	\$ 3.00	\$ 3.00	\$ 2.00	\$ 140.00	\$ 50.00	\$ 50.00	\$ 150.00
710	VALOR SECTOR (PARCELA)	\$ 9.00	\$ 16.00	\$ 9.00	\$ 9.00	\$ 7.00	\$ 17.00	\$ 20.00	\$ 3.00	\$ 3.00	\$ 3.00	\$ 2.00	\$ 70.00	\$ 50.00	\$ 30.00	\$ 150.00
710	CORREDOR PERIFÉRICO R. ALMADA TRAMO ENTRE BOULEVARD FUENTES MARES-AVENIDA SILVESTRE TERRAZAS	\$ 9.00	\$ 16.00	\$ 9.00	\$ 9.00	\$ 7.00	\$ 17.00	\$ 20.00	\$ 3.00	\$ 3.00	\$ 3.00	\$ 2.00	\$ 200.00	\$ 200.00	\$ 200.00	\$ 250.00
710	CORREDOR AVENIDA SILVESTRE TERRAZAS TRAMO ENTRE PERIFÉRICO R. ALMADA-CALLE LOS SAUCES(ENTRADA A LA PRESA CHIHUAHUA)	\$ 9.00	\$ 16.00	\$ 9.00	\$ 9.00	\$ 7.00	\$ 17.00	\$ 20.00	\$ 3.00	\$ 3.00	\$ 3.00	\$ 2.00	\$ 250.00	\$ 250.00	\$ 250.00	\$ 300.00
710	CORREDOR CARRETERA CHIHUAHUA-CUAUHTÉMOC TRAMO ENTRE CALLE LOS SAUCES-LIMITE DEL MUNICIPIO DE CHIHUAHUA	\$ 9.00	\$ 16.00	\$ 9.00	\$ 9.00	\$ 7.00	\$ 17.00	\$ 20.00	\$ 3.00	\$ 3.00	\$ 3.00	\$ 2.00	\$ 50.00	\$ 50.00	\$ 50.00	\$ 100.00
714	LABOR DE TERRAZAS (AVENIDA SILVESTRE TERRAZAS -RÍO CHUVÍSCAR)	\$ 12.00	\$ 20.00	\$ 12.00	\$ 12.00	\$ 10.00	\$ 25.00	\$ 30.00	\$ 5.00	\$ 5.00	\$ 3.00	\$ 3.00	\$ 300.00	\$ 300.00	\$ 30.00	\$ 350.00
714	GRANJAS AGROPECUARIAS	\$ 9.00	\$ 16.00	\$ 9.00	\$ 9.00	\$ 7.00	\$ 17.00	\$ 20.00	\$ 3.00	\$ 3.00	\$ 3.00	\$ 2.00	\$ 80.00	\$ 70.00	\$ 80.00	\$ 400.00

MUNICIPIO DE CHIHUAHUA
 TABLA DE VALORES PARA EL EJERCICIO FISCAL 2018

VALORES UNITARIOS PARA PREDIOS SUBURBANO Y RÚSTICO

SECTOR	NOMBRE DEL PREDIO, EJIDO, RANCHO, COLONIA	HUERTOS M2			RIEGO M2				TEMPORAL M2	FORESTAL M2	ERIAZO M2	PASTAL M2 (AGOSTADERO)	SOLAR M2			
		DESARROLLO	PRODUCCIÓN	DECADENCIA	BOMBEO	GRAVEDAD	ASPERSIÓN	MECANIZADO	RIEGO DE PRECIPITACIÓN PLUVIAL	TERRENOS CON BOSQUE	TERRENO NO APTO PARA EL CULTIVO	ÁREA CERRIL SIN PRODUCCIÓN PASTIZAL ACCESIBLE PARA EL GANADO...	HABITACIONAL O GRANJA	SIN USO DEFINIDO	PREDIO DE USO AGRÍCOLA	COMERCIAL
714	CORREDOR AVENIDA SILVESTRE TERRAZAS O CARRETERA CHIHUAHUA-CUAUHTÉMOC TRAMO ENTRE PERIFÉRICO R. ALMADA-CALLE LOS SAUCES (ENTRADA A LA PRESA CHIHUAHUA)	\$ 12.00	\$ 20.00	\$ 12.00	\$12.00	\$10.00	\$25.00	\$ 30.00	\$ 5.00	\$ 5.00	\$ 3.00	\$ 3.00	\$ 300.00	\$ 250.00	\$ 80.00	\$ 500.00
715	EJIDO LABOR DE DOLORES	\$ 9.00	\$ 16.00	\$ 9.00	\$ 9.00	\$ 7.00	\$ 17.00	\$ 30.00	\$ 3.00	\$ 3.00	\$ 3.00	\$ 2.00	\$ 200.00	\$ 480.00	\$ 480.00	\$ 900.00
715	LA HACIENDITA	\$ 9.00	\$ 16.00	\$ 9.00	\$ 9.00	\$ 7.00	\$ 17.00	\$ 20.00	\$ 3.00	\$ 3.00	\$ 3.00	\$ 2.00	\$ 200.00	\$ 480.00	\$ 480.00	\$ 500.00
715	EJIDO LABOR DE TERRAZAS (JUNTO A CARRETERA CHIHUAHUA-CUAUHTÉMOC)	\$ 12.00	\$ 20.00	\$ 12.00	\$12.00	\$10.00	\$25.00	\$ 30.00	\$ 5.00	\$ 5.00	\$ 3.00	\$ 3.00	\$ 200.00	\$ 480.00	\$ 480.00	\$ 500.00
715	EJIDO EL FRESNO	\$ 9.00	\$ 16.00	\$ 9.00	\$ 9.00	\$ 7.00	\$ 17.00	\$ 30.00	\$ 3.00	\$ 3.00	\$ 3.00	\$ 2.00	\$ 160.00	\$ 200.00	\$ 160.00	\$ 500.00
715	EJIDO CHUVÍSCAR	\$ 9.00	\$ 16.00	\$ 9.00	\$ 9.00	\$ 7.00	\$ 17.00	\$ 20.00	\$ 3.00	\$ 3.00	\$ 3.00	\$ 2.00	\$ 150.00	\$ 200.00	\$ 150.00	\$ 500.00
715	RANCHO DE SUÁREZ	\$ 9.00	\$ 16.00	\$ 9.00	\$ 9.00	\$ 7.00	\$ 17.00	\$ 20.00	\$ 3.00	\$ 3.00	\$ 3.00	\$ 2.00	\$ 200.00	\$ 300.00	\$ 195.00	\$ 500.00
715	VALOR DE SECTOR (PARCELA)	\$ 9.00	\$ 16.00	\$ 9.00	\$ 9.00	\$ 7.00	\$ 17.00	\$ 20.00	\$ 3.00	\$ 3.00	\$ 3.00	\$ 2.00	\$ 150.00	\$ 200.00	\$ 150.00	\$ 200.00
715	CORREDOR PROLONGACIÓN TEÓFILO BORUNDA TRAMO ENTRE AVENIDA PEDRO ZULOAGA-ENTRADA DEL FRACCIONAMIENTO RESERVA DEL PARQUE	\$ 12.00	\$ 20.00	\$ 12.00	\$12.00	\$10.00	\$25.00	\$ 30.00	\$ 5.00	\$ 5.00	\$ 3.00	\$ 3.00	\$ 1,000.00	\$ 1,250.00	\$ 950.00	\$ 1,300.00
715	CORREDOR PROLONGACIÓN TEÓFILO BORUNDA TRAMO ENTRE ENTRADA DEL FRACCIONAMIENTO RESERVA DEL PARQUE- UNIVERSIDAD DEL VALLE DE MÉXICO	\$ 12.00	\$ 20.00	\$ 12.00	\$12.00	\$10.00	\$25.00	\$ 30.00	\$ 5.00	\$ 5.00	\$ 3.00	\$ 3.00	\$ 1,000.00	\$ 1,250.00	\$ 950.00	\$ 1,300.00
715	CORREDOR AVENIDA LA CANTERA TRAMO ENTRE AVENIDA MISIÓN DEL BOSQUE- INSTITUTO AMÉRICA	\$ 12.00	\$ 20.00	\$ 12.00	\$12.00	\$10.00	\$25.00	\$ 30.00	\$ 5.00	\$ 5.00	\$ 3.00	\$ 3.00	\$ 450.00	\$ 600.00	\$ 400.00	\$ 2,500.00

MUNICIPIO DE CHIHUAHUA
 TABLA DE VALORES PARA EL EJERCICIO FISCAL 2018

VALORES UNITARIOS PARA PREDIOS SUBURBANO Y RÚSTICO

SECTOR	NOMBRE DEL PREDIO, EJIDO, RANCHO, COLONIA	HUERTOS M2			RIEGO M2				TEMPORAL M2	FORESTAL M2	ERIAZO M2	PASTAL M2 (AGOSTADERO)	SOLAR M2			
		DESARROLLO	PRODUCCIÓN	DECADENCIA	BOMBEO	GRAVEDAD	ASPERSIÓN	MECANIZADO	REGO DE PRECIPITACIÓN PLUVIAL	TERRENOS CON BOSQUE	TERRENO NO APTO PARA EL CULTIVO	ÁREA CERRE SIN PRODUCCIÓN PASTORAL ACCESIBLE PARA EL GANADO	HABITACIONAL O GRANJA	SIN USO DEFINIDO	PREDIO DE USO AGRÍCOLA	COMERCIAL
715	CORREDOR AVENIDA LA CANTERA TRAMO ENTRE INSTITUTO AMÉRICA-UNIVERSIDAD REGIONAL DEL NORTE	\$ 12.00	\$ 20.00	\$ 12.00	\$12.00	\$10.00	\$ 25.00	\$ 30.00	\$ 5.00	\$ 5.00	\$ 3.00	\$ 3.00	\$ 450.00	\$ 600.00	\$ 400.00	\$ 690.00
715	VALOR DE SECTOR (PARCELA)	\$ 9.00	\$ 16.00	\$ 9.00	\$ 9.00	\$ 7.00	\$ 17.00	\$ 20.00	\$ 3.00	\$ 3.00	\$ 3.00	\$ 2.00	\$ 150.00	\$ 200.00	\$ 150.00	\$ 200.00
720	LA HACIENDITA (LA CANTERA)	\$ 12.00	\$ 20.00	\$ 12.00	\$12.00	\$10.00	\$ 25.00	\$ 30.00	\$ 5.00	\$ 5.00	\$ 3.00	\$ 3.00	\$ 200.00	\$ 300.00	\$ 300.00	\$ 500.00
720	EJIDO NOMBRE DE DIOS POR LA HACIENDITA	\$ 12.00	\$ 20.00	\$ 12.00	\$12.00	\$10.00	\$ 25.00	\$ 30.00	\$ 5.00	\$ 5.00	\$ 3.00	\$ 3.00	\$ 200.00	\$ 300.00	\$ 300.00	\$ 500.00
720	CORREDOR AVENIDA LA CANTERA TRAMO ENTRE AVENIDA MISIÓN DEL BOSQUE- INSTITUTO AMÉRICA	\$ 12.00	\$ 20.00	\$ 12.00	\$12.00	\$10.00	\$ 25.00	\$ 30.00	\$ 5.00	\$ 5.00	\$ 3.00	\$ 3.00	\$ 1,500.00	\$ 2,300.00	\$ 1,500.00	\$ 2,500.00
720	CORREDOR AVENIDA LA CANTERA TRAMO ENTRE INSTITUTO AMÉRICA-UNIVERSIDAD REGIONAL DEL NORTE	\$ 12.00	\$ 20.00	\$ 12.00	\$12.00	\$10.00	\$ 25.00	\$ 30.00	\$ 5.00	\$ 5.00	\$ 3.00	\$ 3.00	\$ 450.00	\$ 600.00	\$ 400.00	\$ 690.00
721	GRANJAS EL VALLE <1200 M2	\$ 12.00	\$ 20.00	\$ 12.00	\$12.00	\$10.00	\$ 25.00	\$ 30.00	\$ 5.00	\$ 5.00	\$ 3.00	\$ 3.00	\$ 140.00	\$ 140.00	\$ 140.00	\$ 150.00
721	GRANJAS EL VALLE >1200 M2	\$ 12.00	\$ 20.00	\$ 12.00	\$12.00	\$10.00	\$ 25.00	\$ 30.00	\$ 5.00	\$ 5.00	\$ 3.00	\$ 3.00	\$ 80.00	\$ 80.00	\$ 80.00	\$ 150.00
721	VALOR DE SECTOR (PARCELA)	\$ 12.00	\$ 20.00	\$ 12.00	\$12.00	\$10.00	\$ 25.00	\$ 30.00	\$ 5.00	\$ 5.00	\$ 3.00	\$ 3.00	\$ 80.00	\$ 80.00	\$ 80.00	\$ 150.00
721	COLONIA MÉXICO	\$ 9.00	\$ 16.00	\$ 9.00	\$ 9.00	\$ 7.00	\$ 17.00	\$ 20.00	\$ 3.00	\$ 3.00	\$ 3.00	\$ 2.00	\$ 120.00	\$ 120.00	\$ 120.00	\$ 150.00
721	CORREDOR CARRETERA CHIHUAHUA-JUÁREZ O CRISTÓBAL COLÓN TRAMO ENTRE AVENIDA TRANSFORMACIÓN-ENTRONQUE A LA CARRETERA LIBRE A JUÁREZ	\$ 12.00	\$ 20.00	\$ 12.00	\$12.00	\$10.00	\$ 25.00	\$ 30.00	\$ 5.00	\$ 5.00	\$ 3.00	\$ 3.00	\$ 400.00	\$ 525.00	\$ 400.00	\$ 585.00

MUNICIPIO DE CHIHUAHUA
 TABLA DE VALORES PARA EL EJERCICIO FISCAL 2018

VALORES UNITARIOS PARA PREDIOS SUBURBANO Y RÚSTICO

SECTOR	NOMBRE DEL PREDIO, EJIDO, RANCHO, COLONIA	HUERTOS M2			RIEGO M2				TEMPORAL M2	FORESTAL M2	ERIAZO M2	PASTAL M2 (AGOSTADERO)	SOLAR M2			
		DESARROLLO	PRODUCCIÓN	DECADENCIA	BOMBEO	GRAVEDAD	ASPERSIÓN	MECANIZADO	REGIO DE PRECIPITACIÓN PLUVIAL	TERRENOS CON BOSQUE	TERRENO NO APTO PARA EL CULTIVO	ÁREA CERRE SIN PRODUCCIÓN PASTIZAL ACCESIBLE PARA EL GANADO	HABITACIONAL O GRANJA	SIN USO DEFINIDO	PREDIO DE USO AGRÍCOLA	COMERCIAL
721	CORREDOR AVENIDA TRANSFORMACIÓN TRAMO ENTRE CARRETERA CHIHUAHUA JUÁREZ- AVENIDA PASEO DEL REAL	\$ 12.00	\$ 20.00	\$ 12.00	\$ 12.00	\$ 10.00	\$ 25.00	\$ 30.00	\$ 5.00	\$ 5.00	\$ 3.00	\$ 3.00	\$ 200.00	\$ 400.00	\$ 200.00	\$ 450.00
722	PREDIO QUINTAS CAROLINAS	\$ 12.00	\$ 20.00	\$ 12.00	\$ 12.00	\$ 10.00	\$ 25.00	\$ 30.00	\$ 5.00	\$ 5.00	\$ 3.00	\$ 3.00	\$ 70.00	\$ 80.00	\$ 30.00	\$ 150.00
722	EJIDO NOMBRE DE DIOS, ZONA RIO SACRAMENTO	\$ 12.00	\$ 20.00	\$ 12.00	\$ 12.00	\$ 10.00	\$ 25.00	\$ 30.00	\$ 5.00	\$ 5.00	\$ 3.00	\$ 3.00	\$ 50.00	\$ 65.00	\$ 30.00	\$ 150.00
722	AGRÍCOLA FRANCISCO VILLA	\$ 12.00	\$ 20.00	\$ 12.00	\$ 12.00	\$ 10.00	\$ 25.00	\$ 30.00	\$ 5.00	\$ 5.00	\$ 3.00	\$ 3.00	\$ 90.00	\$ 140.00	\$ 30.00	\$ 150.00
722	VALOR DE SECTOR (PARCELA)	\$ 12.00	\$ 20.00	\$ 12.00	\$ 12.00	\$ 10.00	\$ 25.00	\$ 30.00	\$ 5.00	\$ 5.00	\$ 3.00	\$ 3.00	\$ 50.00	\$ 65.00	\$ 30.00	\$ 150.00
722	CORREDOR CARRETERA CHIHUAHUA-JUÁREZ O AVENIDA CRISTÓBAL COLON TRAMO ENTRE ENTRONQUE DE LA CARRETERA LIBRE JUÁREZ-ENTRONQUE LIBRAMIENTO ORIENTE	\$ 12.00	\$ 20.00	\$ 12.00	\$ 12.00	\$ 10.00	\$ 25.00	\$ 30.00	\$ 5.00	\$ 5.00	\$ 3.00	\$ 3.00	\$ 200.00	\$ 300.00	\$ 30.00	\$ 350.00
723	PREDIO QUINTAS CAROLINAS	\$ 12.00	\$ 20.00	\$ 12.00	\$ 12.00	\$ 10.00	\$ 25.00	\$ 30.00	\$ 5.00	\$ 5.00	\$ 3.00	\$ 3.00	\$ 80.00	\$ 80.00	\$ 30.00	\$ 300.00
723	CORREDOR CARRETERA CHIHUAHUA-JUÁREZ O AVENIDA CRISTÓBAL COLÓN TRAMO ENTRE ENTRONQUE LIBRAMIENTO ORIENTE-KM 23	\$ 12.00	\$ 20.00	\$ 12.00	\$ 12.00	\$ 10.00	\$ 25.00	\$ 30.00	\$ 5.00	\$ 5.00	\$ 3.00	\$ 3.00	\$ 150.00	\$ 250.00	\$ 30.00	\$ 300.00
723	QUINTAS CAROLINAS I ETAPA	\$ 8.00	\$ 12.00	\$ 6.00	\$ 3.00	\$ 4.00	\$ 5.00	\$ 7.00	\$ 0.90	\$ 1.20	\$ 0.30	\$ 0.20	\$ 60.00	\$ 80.00	\$ 35.00	\$ 100.00
723	QUINTAS CAROLINAS II ETAPA	\$ 8.00	\$ 12.00	\$ 6.00	\$ 3.00	\$ 4.00	\$ 5.00	\$ 7.00	\$ 0.90	\$ 1.20	\$ 0.30	\$ 0.20	\$ 60.00	\$ 80.00	\$ 35.00	\$ 100.00
723	QUINTAS CAROLINAS III ETAPA	\$ 8.00	\$ 12.00	\$ 6.00	\$ 3.00	\$ 4.00	\$ 5.00	\$ 7.00	\$ 0.90	\$ 1.20	\$ 0.30	\$ 0.20	\$ 60.00	\$ 80.00	\$ 35.00	\$ 100.00
723	QUINTAS CAROLINAS IV ETAPA	\$ 8.00	\$ 12.00	\$ 6.00	\$ 3.00	\$ 4.00	\$ 5.00	\$ 7.00	\$ 0.90	\$ 1.20	\$ 0.30	\$ 0.20	\$ 60.00	\$ 80.00	\$ 35.00	\$ 100.00

MUNICIPIO DE CHIHUAHUA
 TABLA DE VALORES PARA EL EJERCICIO FISCAL 2018

VALORES UNITARIOS PARA PREDIOS SUBURBANO Y RÚSTICO

SECTOR	NOMBRE DEL PREDIO, EJIDO, RANCHO, COLONIA	HUERTOS M2			RIEGO M2				TEMPORAL M2	FORESTAL M2	ERIAZO M2	PASTAL M2 (AGOSTADERO)	SOLAR M2			
		DESARROLLO	PRODUCCIÓN	DECADENCIA	BOMBEO	GRAVEDAD	ASPERSIÓN	MECANIZADO	RIEGO DE PRECIPITACIÓN PLUVIAL	TERRENOS CON BOSQUE	TERRENO NO APTO PARA EL CULTIVO	ÁREA CERRIL SIN PRODUCCIÓN PASTIZAL ACCESIBLE PARA EL GANADO	HABITACIONAL O GRANJA	SIN USO DEFINIDO	PREDIO DE USO AGRÍCOLA	COMERCIAL
723	QUINTAS CAROLINAS V ETAPA SOBRE CARRETERA	\$ 8.00	\$ 12.00	\$6.00	\$ 3.00	\$ 4.00	\$5.00	\$7.00	\$0.90	\$1.20	\$0.30	\$0.20	\$40.00	\$80.00	\$ 35.00	\$ 100.00
723	VALOR DE SECTOR (PARCELA)	\$ 12.00	\$ 20.00	\$ 12.00	\$12.00	\$10.00	\$25.00	\$ 30.00	\$ 5.00	\$ 5.00	\$ 3.00	\$ 3.00	\$ 60.00	\$ 70.00	\$ 30.00	\$ 100.00
724	EJIDO SACRAMENTO	\$ 12.00	\$ 20.00	\$ 12.00	\$12.00	\$10.00	\$25.00	\$ 30.00	\$ 5.00	\$ 5.00	\$ 3.00	\$ 3.00	\$ 60.00	\$ 80.00	\$ 30.00	\$ 100.00
724	CORREDOR CARRETERA CHIHUAHUA-JUÁREZ TRAMO ENTRE ENTRONQUE LIBRAMIENTO ORIENTE-KM 23	\$ 12.00	\$ 20.00	\$ 12.00	\$12.00	\$10.00	\$25.00	\$ 30.00	\$ 5.00	\$ 5.00	\$ 3.00	\$ 3.00	\$ 130.00	\$ 230.00	\$ 30.00	\$ 300.00
724	VALOR DE SECTOR (PARCELA)	\$ 12.00	\$ 20.00	\$ 12.00	\$12.00	\$10.00	\$25.00	\$ 30.00	\$ 5.00	\$ 5.00	\$ 3.00	\$ 3.00	\$ 60.00	\$ 75.00	\$ 30.00	\$ 100.00
725	PREDIO QUINTAS CAROLINAS	\$ 12.00	\$ 20.00	\$ 12.00	\$12.00	\$10.00	\$25.00	\$ 30.00	\$ 5.00	\$ 5.00	\$ 3.00	\$ 3.00	\$ 50.00	\$ 65.00	\$ 30.00	\$ 100.00
725	COLONIA SACRAMENTO	\$ 12.00	\$ 20.00	\$ 12.00	\$12.00	\$10.00	\$25.00	\$ 30.00	\$ 5.00	\$ 5.00	\$ 3.00	\$ 3.00	\$ 50.00	\$ 65.00	\$ 30.00	\$ 100.00
725	NOMBRE DE DIOS	\$ 12.00	\$ 20.00	\$ 12.00	\$12.00	\$10.00	\$25.00	\$ 30.00	\$ 5.00	\$ 5.00	\$ 3.00	\$ 3.00	\$ 50.00	\$ 65.00	\$ 30.00	\$ 100.00
725	VALOR DE SECTOR (PARCELA)	\$ 12.00	\$ 20.00	\$ 12.00	\$12.00	\$10.00	\$25.00	\$ 30.00	\$ 5.00	\$ 5.00	\$ 3.00	\$ 3.00	\$ 50.00	\$ 65.00	\$ 30.00	\$ 100.00
725	CORREDOR CARRETERA CHIHUAHUA-JUÁREZ TRAMO ENTRE MONUMENTO ÁRBOL DE LA VIDA-KM 23	\$ 12.00	\$ 20.00	\$ 12.00	\$12.00	\$10.00	\$25.00	\$ 30.00	\$ 5.00	\$ 5.00	\$ 3.00	\$ 3.00	\$ 200.00	\$ 300.00	\$ 30.00	\$ 450.00
781	CUMBRES DE MAJALCA	\$ 4.00	\$ 4.00	\$ 4.00	\$ 4.00	\$ 4.00	\$ 4.00	\$ 4.00	\$ 4.00	\$ 4.00	\$ 4.00	\$ 4.00	\$250.00	\$250.00	\$ 250.00	\$ 300.00

MUNICIPIO DE CHIHUAHUA
TABLAS DE VALORES PARA EL EJERCICIO FISCAL 2018

VALORES UNITARIOS PARA PREDIOS SUBURBANO Y RÚSTICO																
RÚSTICO																
SECTOR	NOMBRE DEL PREDIO	HUERTOS M2			RIEGO M2				TEMPOR AL M2	FOREST AL M2	ERIAZO M2	PASTAL M2 (AGOSTADERO)	SOLAR M2			
		DESARROLLO	PRODUCCIÓN	DECADENCIA	BOMBEO	GRAVEDAD	ASPERSIÓN	MECANIZADO	RIEGO DE PRECIPITACIÓN PLUVIAL	TERRENOS CON BOSQUE	TERRENO NO APTO PARA EL CULTIVO	ÁREA CERRIL SIN PRODUCCIÓN	HABITACIONAL O GRANJA	SIN USO DEFINIDO	PREDIO DE USO AGRÍCOLA	COMERCIAL
916	ACEBUCHES	\$ 8.00	\$12.00	\$6.00	\$ 6.00	\$ 4.00	\$7.00	\$8.00	\$ 0.90	\$1.20	\$ 0.16	\$ 0.25	\$25.00	\$30.00	\$ 15.00	\$ 35.00
	EL ÁGATE	\$ 8.00	\$12.00	\$6.00	\$ 3.00	\$ 4.00	\$7.00	\$8.00	\$ 0.90	\$1.20	\$ 0.16	\$ 0.25	\$25.00	\$30.00	\$ 15.00	\$ 35.00
	EL HUÉRFANO	\$ 8.00	\$12.00	\$6.00	\$ 3.00	\$ 4.00	\$7.00	\$8.00	\$ 0.90	\$1.20	\$ 0.16	\$ 0.25	\$25.00	\$30.00	\$ 15.00	\$ 35.00
	EL TULE	\$ 8.00	\$12.00	\$6.00	\$ 3.00	\$ 4.00	\$7.00	\$8.00	\$ 0.90	\$1.20	\$ 0.16	\$ 0.25	\$25.00	\$30.00	\$ 15.00	\$ 35.00
	LA ESTRELLA	\$ 8.00	\$12.00	\$6.00	\$ 3.00	\$ 4.00	\$7.00	\$8.00	\$ 0.90	\$1.20	\$ 0.16	\$ 0.25	\$25.00	\$30.00	\$ 15.00	\$ 35.00
	LAS TARAVILLAS	\$ 8.00	\$12.00	\$6.00	\$ 3.00	\$ 4.00	\$7.00	\$8.00	\$ 0.90	\$1.20	\$ 0.16	\$ 0.25	\$25.00	\$30.00	\$ 15.00	\$ 35.00
	RANCHO EL CARRIZO	\$ 8.00	\$12.00	\$6.00	\$ 3.00	\$ 4.00	\$7.00	\$8.00	\$ 0.90	\$1.20	\$ 0.16	\$ 0.25	\$25.00	\$30.00	\$ 15.00	\$ 35.00
	EL HUÉRFANO	\$ 8.00	\$12.00	\$6.00	\$ 3.00	\$ 4.00	\$7.00	\$8.00	\$ 0.90	\$1.20	\$ 0.16	\$ 0.25	\$25.00	\$30.00	\$ 15.00	\$ 35.00
	RANCHO EL CHACATE	\$ 8.00	\$12.00	\$6.00	\$ 3.00	\$ 4.00	\$7.00	\$8.00	\$ 0.90	\$1.20	\$ 0.16	\$ 0.25	\$25.00	\$30.00	\$ 15.00	\$ 35.00
	RANCHO EL MIMBRE	\$ 8.00	\$12.00	\$6.00	\$ 3.00	\$ 4.00	\$7.00	\$8.00	\$ 0.90	\$1.20	\$ 0.16	\$ 0.25	\$25.00	\$30.00	\$ 15.00	\$ 35.00
	RANCHO NUEVO MUNDO	\$ 8.00	\$12.00	\$6.00	\$ 3.00	\$ 4.00	\$7.00	\$8.00	\$ 0.90	\$1.20	\$ 0.16	\$ 0.25	\$25.00	\$30.00	\$ 15.00	\$ 35.00
	VALOR DE SECTOR (PARCELA)	\$ 8.00	\$12.00	\$6.00	\$ 3.00	\$ 4.00	\$7.00	\$8.00	\$ 0.90	\$1.20	\$ 0.16	\$ 0.25	\$25.00	\$30.00	\$ 15.00	\$ 35.00
925	HACIENDA DE ENCINILLAS	\$ 8.00	\$12.00	\$6.00	\$ 6.00	\$ 4.00	\$7.00	\$8.00	\$ 0.90	\$1.20	\$ 0.16	\$ 0.25	\$25.00	\$30.00	\$ 15.00	\$ 35.00
	EL ÁLAMO	\$ 8.00	\$12.00	\$6.00	\$ 3.00	\$ 4.00	\$7.00	\$8.00	\$ 0.90	\$1.20	\$ 0.16	\$ 0.25	\$25.00	\$30.00	\$ 15.00	\$ 35.00
	EL NIDO	\$ 8.00	\$12.00	\$6.00	\$ 3.00	\$ 4.00	\$7.00	\$8.00	\$ 0.90	\$1.20	\$ 0.16	\$ 0.25	\$25.00	\$30.00	\$ 15.00	\$ 35.00
	EL PASTOR (EJIDO EL COYAMITO)	\$ 8.00	\$12.00	\$6.00	\$ 6.00	\$ 4.00	\$7.00	\$8.00	\$ 0.90	\$1.20	\$ 0.16	\$ 0.16	\$25.00	\$30.00	\$ 15.00	\$ 35.00
	EL TORO	\$ 8.00	\$12.00	\$6.00	\$ 3.00	\$ 4.00	\$7.00	\$8.00	\$ 0.90	\$1.20	\$ 0.16	\$ 0.25	\$25.00	\$30.00	\$ 15.00	\$ 35.00
	LA LECHONA	\$ 8.00	\$12.00	\$6.00	\$ 3.00	\$ 4.00	\$7.00	\$8.00	\$ 0.90	\$1.20	\$ 0.16	\$ 0.25	\$25.00	\$30.00	\$ 15.00	\$ 35.00
	LA TINAJA LISA	\$ 8.00	\$12.00	\$6.00	\$ 3.00	\$ 4.00	\$7.00	\$8.00	\$ 0.90	\$1.20	\$ 0.16	\$ 0.25	\$25.00	\$30.00	\$ 15.00	\$ 35.00
	LA VÍBORA	\$ 8.00	\$12.00	\$6.00	\$ 3.00	\$ 4.00	\$7.00	\$8.00	\$ 0.90	\$1.20	\$ 0.16	\$ 0.25	\$25.00	\$30.00	\$ 15.00	\$ 35.00
	LAS PARRITAS	\$ 8.00	\$12.00	\$6.00	\$ 3.00	\$ 4.00	\$7.00	\$8.00	\$ 0.90	\$1.20	\$ 0.16	\$ 0.25	\$25.00	\$30.00	\$ 15.00	\$ 35.00
	LOS TERREROS	\$ 8.00	\$12.00	\$6.00	\$ 3.00	\$ 4.00	\$7.00	\$8.00	\$ 0.90	\$1.20	\$ 0.16	\$ 0.25	\$25.00	\$30.00	\$ 15.00	\$ 35.00
PIÉLAGOS	\$ 8.00	\$12.00	\$6.00	\$ 3.00	\$ 4.00	\$7.00	\$8.00	\$ 0.90	\$1.20	\$ 0.16	\$ 0.25	\$25.00	\$30.00	\$ 15.00	\$ 35.00	

MUNICIPIO DE CHIHUAHUA
TABLAS DE VALORES PARA EL EJERCICIO FISCAL 2018

VALORES UNITARIOS PARA PREDIOS SUBURBANO Y RÚSTICO																
RÚSTICO																
SECTOR	NOMBRE DEL PREDIO	HUERTOS M2			RIEGO M2				TEMPORAL M2	FORESTAL M2	ERIAZO M2	PASTAL M2 (AGOSTADERO)	SOLAR M2			
		DESARROLLO	PRODUCCIÓN	DECADENCIA	BOMBEO	GRAVEDAD	ASPERSIÓN	MECANIZADO	RIEGO DE PRECIPITACIÓN PLUVIAL	TERRENOS CON BOSQUE	TERRENO NO APTO PARA EL CULTIVO	ÁREA CERRIL SIN PRODUCCIÓN	HABITACIONAL O GRANJA	SIN USO DEFINIDO	PREDIO DE USO AGRÍCOLA	COMERCIAL
925	POTRERO DE LA VÍBORA	\$ 8.00	\$12.00	\$6.00	\$ 3.00	\$ 4.00	\$7.00	\$8.00	\$0.90	\$1.20	\$0.16	\$0.25	\$25.00	\$30.00	\$ 15.00	\$ 35.00
	PROVIDENCIA	\$ 8.00	\$12.00	\$6.00	\$ 3.00	\$ 4.00	\$7.00	\$8.00	\$0.90	\$1.20	\$0.16	\$0.25	\$25.00	\$30.00	\$ 15.00	\$ 35.00
	RANCHO EL 2	\$ 8.00	\$12.00	\$6.00	\$ 3.00	\$ 4.00	\$7.00	\$8.00	\$0.90	\$1.20	\$0.16	\$0.25	\$25.00	\$30.00	\$ 15.00	\$ 35.00
	RANCHO LA GREGORIA	\$ 8.00	\$12.00	\$6.00	\$ 3.00	\$ 4.00	\$7.00	\$8.00	\$0.90	\$1.20	\$0.16	\$0.25	\$25.00	\$30.00	\$ 15.00	\$ 35.00
	RANCHO LAS COCINAS	\$ 8.00	\$12.00	\$6.00	\$ 3.00	\$ 4.00	\$7.00	\$8.00	\$0.90	\$1.20	\$0.16	\$0.25	\$25.00	\$30.00	\$ 15.00	\$ 35.00
	VALOR DE SECTOR (PARCELA)	\$ 8.00	\$12.00	\$6.00	\$ 3.00	\$ 4.00	\$7.00	\$8.00	\$0.90	\$1.20	\$0.16	\$0.25	\$25.00	\$30.00	\$ 15.00	\$ 35.00
926	HACIENDA DE ENCINILLAS	\$ 8.00	\$12.00	\$6.00	\$ 3.00	\$ 4.00	\$7.00	\$8.00	\$0.90	\$1.20	\$0.16	\$0.25	\$25.00	\$30.00	\$ 15.00	\$ 35.00
	LOS CARNEROS	\$ 8.00	\$12.00	\$6.00	\$ 3.00	\$ 4.00	\$7.00	\$8.00	\$0.90	\$1.20	\$0.16	\$0.25	\$25.00	\$30.00	\$ 15.00	\$ 35.00
	HACIENDA AGUA NUEVA	\$ 8.00	\$12.00	\$6.00	\$ 3.00	\$ 4.00	\$7.00	\$8.00	\$0.90	\$1.20	\$0.16	\$0.25	\$25.00	\$30.00	\$ 15.00	\$ 35.00
	ACEBUCHES	\$ 8.00	\$12.00	\$6.00	\$ 3.00	\$ 4.00	\$7.00	\$8.00	\$0.90	\$1.20	\$0.16	\$0.25	\$25.00	\$30.00	\$ 15.00	\$ 35.00
	EJIDO LA ESPERANZA	\$ 8.00	\$12.00	\$6.00	\$ 3.00	\$ 4.00	\$7.00	\$8.00	\$0.90	\$1.20	\$0.16	\$0.25	\$25.00	\$30.00	\$ 15.00	\$ 35.00
	EL CABALLO	\$ 8.00	\$12.00	\$6.00	\$ 3.00	\$ 4.00	\$7.00	\$8.00	\$0.90	\$1.20	\$0.16	\$0.25	\$25.00	\$30.00	\$ 15.00	\$ 35.00
	EL COYAMITO	\$ 8.00	\$12.00	\$6.00	\$ 3.00	\$ 4.00	\$7.00	\$8.00	\$0.90	\$1.20	\$0.16	\$0.25	\$25.00	\$30.00	\$ 15.00	\$ 35.00
	EL MILAGRO	\$ 8.00	\$12.00	\$6.00	\$ 3.00	\$ 4.00	\$7.00	\$8.00	\$0.90	\$1.20	\$0.16	\$0.25	\$25.00	\$30.00	\$ 15.00	\$ 35.00
	EL PALOMINO	\$ 8.00	\$12.00	\$6.00	\$ 3.00	\$ 4.00	\$7.00	\$8.00	\$0.90	\$1.20	\$0.16	\$0.25	\$25.00	\$30.00	\$ 15.00	\$ 35.00
	EL PAPALOTITO	\$ 8.00	\$12.00	\$6.00	\$ 3.00	\$ 4.00	\$7.00	\$8.00	\$0.90	\$1.20	\$0.16	\$0.25	\$25.00	\$30.00	\$ 15.00	\$ 35.00
	EL TERRACEÑO	\$ 8.00	\$12.00	\$6.00	\$ 3.00	\$ 4.00	\$7.00	\$8.00	\$0.90	\$1.20	\$0.16	\$0.25	\$25.00	\$30.00	\$ 15.00	\$ 35.00
	HACIENDA LA GREGORIA	\$ 8.00	\$12.00	\$6.00	\$ 3.00	\$ 4.00	\$7.00	\$8.00	\$0.90	\$1.20	\$0.16	\$0.25	\$25.00	\$30.00	\$ 15.00	\$ 35.00

MUNICIPIO DE CHIHUAHUA
TABLAS DE VALORES PARA EL EJERCICIO FISCAL 2018

VALORES UNITARIOS PARA PREDIOS SUBURBANO Y RÚSTICO																
RÚSTICO																
SECTOR	NOMBRE DEL PREDIO	HUERTOS M2			RIEGO M2				TEMPOR AL M2	FOREST AL M2	ERIAZO M2	PASTAL M2 (AGOST ADERO)	SOLAR M2			
		DESARROLLO	PRODUCCIÓN	DECADENCIA	BOMBEO	GRAVEDAD	ASPERSIÓN	MECANIZADO	RIEGO DE PRECIPITACIÓN PLUVIAL	TERRENOS CON BOSQUE	TERRENO NO APTO PARA EL CULTIVO	ÁREA CERRIL SIN PRODUCCIÓN	HABITACIONAL O GRANJA	SIN USO DEFINIDO	PREDIO DE USO AGRÍCOLA	COMERCIAL
926	LA TINAJITA	\$ 8.00	\$12.00	\$6.00	\$ 3.00	\$ 4.00	\$7.00	\$8.00	\$0.90	\$1.20	\$0.16	\$0.25	\$25.00	\$30.00	\$ 15.00	\$ 35.00
	LOS OJITOS	\$ 8.00	\$12.00	\$6.00	\$ 3.00	\$ 4.00	\$7.00	\$8.00	\$0.90	\$1.20	\$0.16	\$0.25	\$25.00	\$30.00	\$ 15.00	\$ 35.00
	LOS VECINOS	\$ 8.00	\$12.00	\$6.00	\$ 3.00	\$ 4.00	\$7.00	\$8.00	\$0.90	\$1.20	\$0.16	\$0.25	\$25.00	\$30.00	\$ 15.00	\$ 35.00
	MANCHA BLANCA	\$ 8.00	\$12.00	\$6.00	\$ 3.00	\$ 4.00	\$7.00	\$8.00	\$0.90	\$1.20	\$0.16	\$0.25	\$25.00	\$30.00	\$ 15.00	\$ 35.00
	RANCHO LOS NOGALES	\$ 8.00	\$12.00	\$6.00	\$ 3.00	\$ 4.00	\$7.00	\$8.00	\$0.90	\$1.20	\$0.16	\$0.25	\$25.00	\$30.00	\$ 15.00	\$ 35.00
	RANCHO LOS REYES	\$ 8.00	\$12.00	\$6.00	\$ 3.00	\$ 4.00	\$7.00	\$8.00	\$0.90	\$1.20	\$0.16	\$0.25	\$25.00	\$30.00	\$ 15.00	\$ 35.00
	RANCHO SAN MARTÍN	\$ 8.00	\$12.00	\$6.00	\$ 3.00	\$ 4.00	\$7.00	\$8.00	\$0.90	\$1.20	\$0.16	\$0.25	\$25.00	\$30.00	\$ 15.00	\$ 35.00
	VALOR DE SECTOR (PARCELA)	\$ 8.00	\$12.00	\$7.00	\$ 3.00	\$ 4.00	\$7.00	\$8.00	\$0.90	\$1.20	\$0.16	\$0.25	\$25.00	\$30.00	\$ 15.00	\$ 35.00
935	HACIENDA DE ENCINILLAS	\$ 8.00	\$12.00	\$6.00	\$ 6.00	\$ 4.00	\$7.00	\$8.00	\$0.90	\$1.20	\$0.16	\$0.30	\$25.00	\$30.00	\$ 15.00	\$ 35.00
	EJIDO ESTACIÓN OJO LAGUNA	\$ 8.00	\$12.00	\$6.00	\$ 3.00	\$ 4.00	\$7.00	\$8.00	\$0.90	\$1.20	\$0.16	\$0.30	\$25.00	\$30.00	\$ 15.00	\$ 35.00
	ARCO IRIS	\$ 8.00	\$12.00	\$6.00	\$ 3.00	\$ 4.00	\$7.00	\$8.00	\$0.90	\$1.20	\$0.16	\$0.30	\$25.00	\$30.00	\$ 15.00	\$ 35.00
	HACIENDA EL OJO	\$ 8.00	\$12.00	\$6.00	\$ 3.00	\$ 4.00	\$7.00	\$8.00	\$0.90	\$1.20	\$0.16	\$0.30	\$25.00	\$30.00	\$ 15.00	\$ 35.00
	COLONIA NUEVA UNIÓN	\$ 8.00	\$12.00	\$6.00	\$ 3.00	\$ 4.00	\$7.00	\$8.00	\$0.90	\$1.20	\$0.16	\$0.30	\$25.00	\$30.00	\$ 15.00	\$ 35.00
	EJIDO EL FARO	\$ 8.00	\$12.00	\$6.00	\$ 3.00	\$ 4.00	\$7.00	\$8.00	\$0.90	\$1.20	\$0.16	\$0.30	\$25.00	\$30.00	\$ 15.00	\$ 35.00
	EJIDO LAS VARAS	\$ 8.00	\$12.00	\$6.00	\$ 6.00	\$ 4.00	\$7.00	\$8.00	\$0.90	\$1.20	\$0.30	\$0.30	\$25.00	\$30.00	\$ 15.00	\$ 35.00
	EJIDO LOS SAUCES	\$ 8.00	\$12.00	\$6.00	\$ 3.00	\$ 4.00	\$7.00	\$8.00	\$0.90	\$1.20	\$0.30	\$0.30	\$25.00	\$30.00	\$ 15.00	\$ 35.00
	EJIDO PLAN DE AYALA	\$ 8.00	\$12.00	\$6.00	\$ 3.00	\$ 4.00	\$7.00	\$8.00	\$0.90	\$1.20	\$0.30	\$0.30	\$25.00	\$30.00	\$ 15.00	\$ 35.00
	EJIDO RANCHO OJO LAGUNA	\$ 8.00	\$12.00	\$6.00	\$ 3.00	\$ 4.00	\$7.00	\$8.00	\$0.90	\$1.20	\$0.30	\$0.30	\$25.00	\$30.00	\$ 15.00	\$ 35.00
MANTA NEGRA	\$ 8.00	\$12.00	\$6.00	\$ 3.00	\$ 4.00	\$7.00	\$8.00	\$0.90	\$1.20	\$0.30	\$0.30	\$25.00	\$30.00	\$ 15.00	\$ 35.00	

MUNICIPIO DE CHIHUAHUA
TABLAS DE VALORES PARA EL EJERCICIO FISCAL 2018

VALORES UNITARIOS PARA PREDIOS SUBURBANO Y RÚSTICO																
RÚSTICO																
SECTOR	NOMBRE DEL PREDIO	HUERTOS M2			RIEGO M2				TEMPORAL M2	FORESTAL M2	ERIAZO M2	PASTAL M2 (AGOSTADERO)	SOLAR M2			
		DESARROLLO	PRODUCCIÓN	DECADENCIA	BOMBEO	GRAVEDAD	ASPERSIÓN	MECANIZADO	RIEGO DE PRECIPITACIÓN PLUVIAL	TERRENOS CON BOSQUE	TERRENO NO APTO PARA EL CULTIVO	ÁREA CERRIL SIN PRODUCCIÓN	HABITACIONAL O GRANJA	SIN USO DEFINIDO	PREDIO DE USO AGRÍCOLA	COMERCIAL
935	RANCHO NUEVA UNIÓN	\$ 8.00	\$12.00	\$6.00	\$ 3.00	\$ 4.00	\$7.00	\$8.00	\$0.90	\$1.20	\$0.30	\$0.30	\$25.00	\$30.00	\$ 15.00	\$ 35.00
	RANCHO 3 HERMANOS	\$ 8.00	\$12.00	\$6.00	\$ 3.00	\$ 4.00	\$7.00	\$8.00	\$0.90	\$1.20	\$0.30	\$0.30	\$25.00	\$30.00	\$ 15.00	\$ 35.00
	VALOR DE SECTOR (PARCELA)	\$ 8.00	\$12.00	\$6.00	\$ 3.00	\$ 4.00	\$7.00	\$8.00	\$0.90	\$1.20	\$0.30	\$0.30	\$25.00	\$30.00	\$ 15.00	\$ 35.00
936	HACIENDA DE ENCINILLAS	\$ 8.00	\$12.00	\$6.00	\$ 6.00	\$ 4.00	\$7.00	\$8.00	\$0.90	\$1.20	\$0.30	\$0.20	\$25.00	\$30.00	\$ 15.00	\$ 35.00
	EJIDO ESTACIÓN OJO LAGUNA	\$ 8.00	\$12.00	\$6.00	\$ 3.00	\$ 4.00	\$7.00	\$8.00	\$0.90	\$1.20	\$0.30	\$0.20	\$25.00	\$30.00	\$ 15.00	\$ 35.00
	LOS CARNEROS	\$ 8.00	\$12.00	\$6.00	\$ 3.00	\$ 4.00	\$7.00	\$8.00	\$0.90	\$1.20	\$0.30	\$0.20	\$25.00	\$30.00	\$ 15.00	\$ 35.00
	OJO DEL VENADO	\$ 8.00	\$12.00	\$6.00	\$ 3.00	\$ 4.00	\$7.00	\$8.00	\$0.90	\$1.20	\$0.30	\$0.20	\$25.00	\$30.00	\$ 15.00	\$ 35.00
	RANCHO EL 45	\$ 8.00	\$12.00	\$6.00	\$ 3.00	\$ 4.00	\$7.00	\$8.00	\$0.90	\$1.20	\$0.30	\$0.20	\$25.00	\$30.00	\$ 15.00	\$ 35.00
	RANCHO EL RITO	\$ 8.00	\$12.00	\$6.00	\$ 3.00	\$ 4.00	\$7.00	\$8.00	\$0.90	\$1.20	\$0.30	\$0.20	\$25.00	\$30.00	\$ 15.00	\$ 35.00
	COLONIA SANTA CRUZ DEL PEÑOL	\$ 8.00	\$12.00	\$6.00	\$ 3.00	\$ 4.00	\$7.00	\$8.00	\$0.90	\$1.20	\$0.30	\$0.20	\$25.00	\$30.00	\$ 15.00	\$ 35.00
	RANCHO LAS COLORADAS	\$ 8.00	\$12.00	\$6.00	\$ 3.00	\$ 4.00	\$7.00	\$8.00	\$0.90	\$1.20	\$0.30	\$0.20	\$25.00	\$30.00	\$ 15.00	\$ 35.00
	RANCHO LOS CUATES	\$ 8.00	\$12.00	\$6.00	\$ 3.00	\$ 4.00	\$7.00	\$8.00	\$0.90	\$1.20	\$0.30	\$0.20	\$25.00	\$30.00	\$ 15.00	\$ 35.00
	RANCHO PALOMAS	\$ 8.00	\$12.00	\$6.00	\$ 3.00	\$ 4.00	\$7.00	\$8.00	\$0.90	\$1.20	\$0.30	\$0.20	\$25.00	\$30.00	\$ 15.00	\$ 35.00
	RANCHO PARRITAS	\$ 8.00	\$12.00	\$6.00	\$ 3.00	\$ 4.00	\$7.00	\$8.00	\$0.90	\$1.20	\$0.30	\$0.20	\$25.00	\$30.00	\$ 15.00	\$ 35.00
	VALOR DE SECTOR (PARCELA)	\$ 8.00	\$12.00	\$6.00	\$ 3.00	\$ 4.00	\$7.00	\$8.00	\$0.90	\$1.20	\$0.30	\$0.20	\$25.00	\$30.00	\$ 15.00	\$ 35.00
937	EJIDO ENCINILLAS	\$ 8.00	\$12.00	\$6.00	\$ 6.00	\$ 4.00	\$7.00	\$8.00	\$0.90	\$1.20	\$0.30	\$0.25	\$30.00	\$25.00	\$ 15.00	\$ 35.00
945	COLONIA NUEVO DELICIAS	\$ 8.00	\$12.00	\$6.00	\$ 6.00	\$ 4.00	\$7.00	\$8.00	\$0.90	\$1.20	\$0.30	\$0.25	\$60.00	\$60.00	\$ 20.00	\$ 70.00
	COLONIA CERES	\$ 8.00	\$12.00	\$6.00	\$ 6.00	\$ 4.00	\$7.00	\$8.00	\$0.90	\$1.20	\$0.30	\$0.25	\$30.00	\$25.00	\$ 15.00	\$ 35.00

MUNICIPIO DE CHIHUAHUA
TABLAS DE VALORES PARA EL EJERCICIO FISCAL 2018

VALORES UNITARIOS PARA PREDIOS SUBURBANO Y RÚSTICO																
RÚSTICO																
SECTOR	NOMBRE DEL PREDIO	HUERTOS M2			RIEGO M2				TEMPOR AL M2	FOREST AL M2	ERIAZO M2	PASTAL M2 (AGOSTADERO)	SOLAR M2			
		DESARROLLO	PRODUCCIÓN	DECADENCIA	BOMBEO	GRAVEDAD	ASPERSIÓN	MECANIZADO	RIEGO DE PRECIPITACIÓN PLUVIAL	TERRENOS CON BOSQUE	TERRENO NO APTO PARA EL CULTIVO	ÁREA CERRIL SIN PRODUCCIÓN	HABITACIONAL O GRANJA	SIN USO DEFINIDO	PREDIO DE USO AGRÍCOLA	COMERCIAL
945	SAN SILVESTRE	\$ 8.00	\$12.00	\$6.00	\$ 3.00	\$ 4.00	\$7.00	\$8.00	\$0.90	\$1.20	\$0.30	\$0.25	\$30.00	\$25.00	\$ 15.00	\$ 35.00
	RANCHO DE SOTO	\$ 8.00	\$12.00	\$6.00	\$ 3.00	\$ 4.00	\$7.00	\$8.00	\$0.90	\$1.20	\$0.30	\$0.25	\$30.00	\$25.00	\$ 15.00	\$ 35.00
	SAN PATRICIO	\$ 8.00	\$12.00	\$6.00	\$ 3.00	\$ 4.00	\$7.00	\$8.00	\$0.90	\$1.20	\$0.30	\$0.25	\$30.00	\$25.00	\$ 15.00	\$ 35.00
	LOS TEJOCOTES	\$ 8.00	\$12.00	\$6.00	\$ 3.00	\$ 4.00	\$7.00	\$8.00	\$0.90	\$1.20	\$0.30	\$0.25	\$30.00	\$25.00	\$ 15.00	\$ 35.00
	VALLINA	\$ 8.00	\$12.00	\$6.00	\$ 3.00	\$ 4.00	\$7.00	\$8.00	\$0.90	\$1.20	\$0.30	\$0.25	\$30.00	\$25.00	\$ 15.00	\$ 35.00
	RANCHO LA CAMPANA	\$ 8.00	\$12.00	\$6.00	\$ 3.00	\$ 4.00	\$7.00	\$8.00	\$0.90	\$1.20	\$0.30	\$0.25	\$30.00	\$25.00	\$ 15.00	\$ 35.00
	EL COMITECO	\$ 8.00	\$12.00	\$6.00	\$ 3.00	\$ 4.00	\$7.00	\$8.00	\$0.90	\$1.20	\$0.30	\$0.25	\$30.00	\$25.00	\$ 15.00	\$ 35.00
	LOS ENCINOS	\$ 8.00	\$12.00	\$6.00	\$ 3.00	\$ 4.00	\$7.00	\$8.00	\$0.90	\$1.20	\$0.30	\$0.25	\$30.00	\$25.00	\$ 15.00	\$ 35.00
	EJIDO BELLAVISTA	\$ 8.00	\$12.00	\$6.00	\$ 3.00	\$ 4.00	\$7.00	\$8.00	\$0.90	\$1.20	\$0.30	\$0.25	\$30.00	\$25.00	\$ 15.00	\$ 35.00
	EL DIAMANTE	\$ 8.00	\$12.00	\$6.00	\$ 3.00	\$ 4.00	\$7.00	\$8.00	\$0.90	\$1.20	\$0.30	\$0.25	\$30.00	\$25.00	\$ 15.00	\$ 35.00
	AGUACALIENTE	\$ 8.00	\$12.00	\$6.00	\$ 3.00	\$ 4.00	\$7.00	\$8.00	\$0.90	\$1.20	\$0.30	\$0.25	\$30.00	\$25.00	\$ 15.00	\$ 35.00
	RANCHO GARITO	\$ 8.00	\$12.00	\$6.00	\$ 3.00	\$ 4.00	\$7.00	\$8.00	\$0.90	\$1.20	\$0.30	\$0.25	\$30.00	\$25.00	\$ 15.00	\$ 35.00
	PREDIO EL INDIO	\$ 8.00	\$12.00	\$6.00	\$ 3.00	\$ 4.00	\$7.00	\$8.00	\$0.90	\$1.20	\$0.30	\$0.25	\$30.00	\$25.00	\$ 15.00	\$ 35.00
	EJIDO NUEVO DELICIAS	\$ 6.00	\$12.00	\$6.00	\$ 6.00	\$ 4.00	\$7.00	\$8.00	\$0.90	\$1.20	\$0.30	\$0.25	\$60.00	\$60.00	\$ 20.00	\$ 70.00
	BOQUILLA DE FERNÁNDEZ	\$ 8.00	\$12.00	\$6.00	\$ 6.00	\$ 4.00	\$7.00	\$8.00	\$0.90	\$1.20	\$0.30	\$0.25	\$30.00	\$25.00	\$ 15.00	\$ 35.00
	EJIDO BELLAVISTA	\$ 8.00	\$12.00	\$6.00	\$ 6.00	\$ 4.00	\$7.00	\$8.00	\$0.90	\$1.20	\$0.30	\$0.25	\$30.00	\$25.00	\$ 15.00	\$ 35.00
	EXHACIENDA DE ENCINILLAS	\$ 8.00	\$12.00	\$6.00	\$ 3.00	\$ 4.00	\$7.00	\$8.00	\$0.90	\$1.20	\$0.30	\$0.25	\$30.00	\$25.00	\$ 15.00	\$ 35.00
	RANCHO LOS OJOS	\$ 8.00	\$12.00	\$6.00	\$ 3.00	\$ 4.00	\$7.00	\$8.00	\$0.90	\$1.20	\$0.30	\$0.25	\$30.00	\$25.00	\$ 15.00	\$ 35.00
	VALOR DE SECTOR (PARCELA)	\$ 8.00	\$12.00	\$7.00	\$ 3.00	\$ 4.00	\$7.00	\$8.00	\$0.90	\$1.20	\$0.30	\$0.25	\$30.00	\$25.00	\$ 15.00	\$ 35.00
	COLONIA NUEVO DELICIAS	\$ 8.00	\$12.00	\$6.00	\$ 6.00	\$ 4.00	\$7.00	\$8.00	\$0.90	\$1.20	\$0.30	\$0.25	\$60.00	\$60.00	\$ 20.00	\$ 70.00

MUNICIPIO DE CHIHUAHUA
TABLAS DE VALORES PARA EL EJERCICIO FISCAL 2018

VALORES UNITARIOS PARA PREDIOS SUBURBANO Y RÚSTICO																
RÚSTICO																
SECTOR	NOMBRE DEL PREDIO	HUERTOS M2			RIEGO M2				TEMPORAL M2	FORESTAL M2	ERIAZO M2	PASTAL M2 (AGOSTADERO)	SOLAR M2			
		DESARROLLO	PRODUCCIÓN	DECADENCIA	BOMBEO	GRAVEDAD	ASPERSIÓN	MECANIZADO	RIEGO DE PRECIPITACIÓN PLUVIAL	TERRENOS CON BOSQUE	TERRENO NO APTO PARA EL CULTIVO	ÁREA CERRIL SIN PRODUCCIÓN	HABITACIONAL O GRANJA	SIN USO DEFINIDO	PREDIO DE USO AGRÍCOLA	COMERCIAL
946	PREDIO EL INDIO	\$ 8.00	\$12.00	\$6.00	\$ 6.00	\$ 4.00	\$7.00	\$8.00	\$0.90	\$1.20	\$0.30	\$0.25	\$30.00	\$25.00	\$ 15.00	\$ 35.00
	EJIDO NUEVO DELICIAS	\$ 8.00	\$12.00	\$6.00	\$ 6.00	\$ 4.00	\$7.00	\$8.00	\$0.90	\$1.20	\$0.30	\$0.25	\$60.00	\$60.00	\$ 20.00	\$ 70.00
	RANCHO SAN NICOLÁS	\$ 8.00	\$12.00	\$6.00	\$ 6.00	\$ 4.00	\$7.00	\$8.00	\$0.90	\$1.20	\$0.30	\$0.25	\$30.00	\$25.00	\$ 15.00	\$ 35.00
	CAMPESTRE NUEVO AMANECER	\$ 8.00	\$12.00	\$6.00	\$ 6.00	\$ 4.00	\$7.00	\$8.00	\$0.90	\$1.20	\$0.30	\$0.25	\$30.00	\$25.00	\$ 15.00	\$ 35.00
	COLONIA EL SAUZ	\$ 8.00	\$12.00	\$6.00	\$ 6.00	\$ 4.00	\$7.00	\$8.00	\$0.90	\$1.20	\$0.30	\$0.25	\$60.00	\$60.00	\$ 20.00	\$ 70.00
	COLONIA FERROVIARIOS DEL NORTE	\$ 8.00	\$12.00	\$6.00	\$ 6.00	\$ 4.00	\$7.00	\$8.00	\$0.90	\$1.20	\$0.30	\$0.25	\$60.00	\$60.00	\$ 20.00	\$ 70.00
	COLONIA SANTA CRUZ DEL PEÑOL	\$ 8.00	\$12.00	\$6.00	\$ 6.00	\$ 4.00	\$7.00	\$8.00	\$0.90	\$1.20	\$0.30	\$0.25	\$40.00	\$40.00	\$ 20.00	\$ 50.00
	EJIDO TEÓFILO BORUNDA	\$ 8.00	\$12.00	\$6.00	\$ 3.00	\$ 4.00	\$7.00	\$8.00	\$0.90	\$1.20	\$0.30	\$0.25	\$40.00	\$40.00	\$ 20.00	\$ 50.00
	VALOR DE SECTOR (PARCELA)	\$ 8.00	\$12.00	\$7.00	\$ 3.00	\$ 4.00	\$7.00	\$8.00	\$0.90	\$1.20	\$0.30	\$0.25	\$40.00	\$40.00	\$ 20.00	\$ 50.00
947	DIVISIÓN DEL NORTE	\$ 8.00	\$12.00	\$6.00	\$ 6.00	\$ 4.00	\$7.00	\$8.00	\$0.90	\$1.20	\$0.30	\$0.25	\$50.00	\$50.00	\$ 20.00	\$ 60.00
948	EL SAUZ	\$ 8.00	\$12.00	\$6.00	\$ 6.00	\$ 4.00	\$7.00	\$8.00	\$0.90	\$1.20	\$0.30	\$0.25	\$60.00	\$60.00	\$ 20.00	\$ 70.00
949	NUEVO DELICIAS	\$ 8.00	\$12.00	\$6.00	\$ 6.00	\$ 4.00	\$7.00	\$8.00	\$0.90	\$1.20	\$0.30	\$0.25	\$60.00	\$60.00	\$ 20.00	\$ 70.00
955	SECTOR VICTORINO	\$ 8.00	\$12.00	\$6.00	\$ 6.00	\$ 4.00	\$7.00	\$8.00	\$0.90	\$1.20	\$0.30	\$0.25	\$35.00	\$35.00	\$ 20.00	\$ 40.00
	GRANJAS LOS TRIGALES	\$ 8.00	\$12.00	\$6.00	\$ 3.00	\$ 4.00	\$5.00	\$7.00	\$0.90	\$1.20	\$0.30	\$0.20	\$50.00	\$50.00	\$ 25.00	\$ 60.00
	COLONIA HIDALGO	\$ 8.00	\$12.00	\$6.00	\$ 3.00	\$ 4.00	\$5.00	\$7.00	\$0.90	\$1.20	\$0.30	\$0.20	\$35.00	\$35.00	\$ 25.00	\$ 40.00
	BOQUILLA DE VILLA	\$ 8.00	\$12.00	\$6.00	\$ 3.00	\$ 4.00	\$5.00	\$7.00	\$0.90	\$1.20	\$0.30	\$0.20	\$35.00	\$35.00	\$ 25.00	\$ 40.00
	COLONIA CHAHUÉMOC	\$ 8.00	\$12.00	\$6.00	\$ 3.00	\$ 4.00	\$5.00	\$7.00	\$0.90	\$1.20	\$0.30	\$0.20	\$40.00	\$40.00	\$ 25.00	\$ 50.00
	COLONIA OCAMPO	\$ 8.00	\$12.00	\$6.00	\$ 3.00	\$ 4.00	\$5.00	\$7.00	\$0.90	\$1.20	\$0.30	\$0.20	\$40.00	\$40.00	\$ 26.00	\$ 50.00
	EJIDO COLONIA CHAHUÉMOC	\$ 8.00	\$12.00	\$6.00	\$ 3.00	\$ 4.00	\$5.00	\$7.00	\$0.90	\$1.20	\$0.30	\$0.20	\$40.00	\$40.00	\$ 27.00	\$ 50.00

MUNICIPIO DE CHIHUAHUA
TABLAS DE VALORES PARA EL EJERCICIO FISCAL 2018

VALORES UNITARIOS PARA PREDIOS SUBURBANO Y RÚSTICO																
RÚSTICO																
SECTOR	NOMBRE DEL PREDIO	HUERTOS M2			RIEGO M2				TEMPORAL M2	FORESTAL M2	ERIAZO M2	PASTAL M2 (AGOSTADERO)	SOLAR M2			
		DESARROLLO	PRODUCCIÓN	DECADENCIA	BOMBEO	GRAVEDAD	ASPERSIÓN	MECANIZADO	RIEGO DE PRECIPITACIÓN PLUVIAL	TERRENOS CON BOSQUE	TERRENO NO APTO PARA EL CULTIVO	ÁREA CERRIL SIN PRODUCCIÓN	HABITACIONAL O GRANJA	SIN USO DEFINIDO	PREDIO DE USO AGRÍCOLA	COMERCIAL
955	EJIDO COLONIA OCAMPO	\$ 8.00	\$12.00	\$6.00	\$ 3.00	\$ 4.00	\$5.00	\$7.00	\$0.90	\$1.20	\$0.30	\$0.20	\$40.00	\$40.00	\$ 25.00	\$ 50.00
	EJIDO EL SANDILLAL DE SAN MARCOS	\$ 8.00	\$12.00	\$6.00	\$ 3.00	\$ 4.00	\$5.00	\$7.00	\$0.90	\$1.20	\$0.30	\$0.20	\$35.00	\$35.00	\$ 25.00	\$ 40.00
	EJIDO SOLEDAD DE MAJALCA	\$ 8.00	\$12.00	\$6.00	\$ 3.00	\$ 4.00	\$5.00	\$7.00	\$0.90	\$1.20	\$0.30	\$0.20	\$200.00	\$200.00	\$200.00	\$250.00
	GRANJAS LOS NOGALES	\$ 8.00	\$12.00	\$6.00	\$ 3.00	\$ 4.00	\$5.00	\$7.00	\$0.90	\$1.20	\$0.30	\$0.20	\$35.00	\$35.00	\$ 25.00	\$ 40.00
	HACIENDA TORREÓN Y ENCINILLAS	\$ 8.00	\$12.00	\$6.00	\$ 3.00	\$ 4.00	\$5.00	\$7.00	\$0.90	\$1.20	\$0.30	\$0.20	\$40.00	\$40.00	\$ 25.00	\$ 50.00
955	LOS LIRIOS DE MAJALCA	\$ 8.00	\$12.00	\$6.00	\$ 3.00	\$ 4.00	\$5.00	\$7.00	\$0.90	\$1.20	\$0.30	\$0.20	\$80.00	\$80.00	\$ 80.00	\$ 90.00
	MIL CASTILLOS	\$ 8.00	\$12.00	\$6.00	\$ 3.00	\$ 4.00	\$5.00	\$7.00	\$0.90	\$1.20	\$0.30	\$0.20	\$40.00	\$40.00	\$ 25.00	\$ 50.00
	RANCHO LOMA BONITA	\$ 8.00	\$12.00	\$6.00	\$ 3.00	\$ 4.00	\$5.00	\$7.00	\$0.90	\$1.20	\$0.30	\$0.20	\$50.00	\$50.00	\$ 25.00	\$ 60.00
	SANTA INÉS DE HUÉRACHI	\$ 8.00	\$12.00	\$6.00	\$ 3.00	\$ 4.00	\$5.00	\$7.00	\$0.90	\$1.20	\$0.30	\$0.20	\$30.00	\$30.00	\$ 20.00	\$ 35.00
	COLONIA PÉREZ VARGAS	\$ 8.00	\$12.00	\$6.00	\$ 3.00	\$ 4.00	\$5.00	\$7.00	\$0.90	\$1.20	\$0.30	\$0.20	\$30.00	\$30.00	\$ 20.00	\$ 35.00
	PEÑA AZULES	\$ 8.00	\$12.00	\$6.00	\$ 3.00	\$ 4.00	\$5.00	\$7.00	\$0.90	\$1.20	\$0.30	\$0.20	\$35.00	\$35.00	\$ 20.00	\$ 40.00
	CUMBRES DE MAJALCA	\$ 8.00	\$12.00	\$6.00	\$ 3.00	\$ 4.00	\$5.00	\$7.00	\$0.90	\$1.20	\$0.30	\$0.20	\$250.00	\$250.00	\$ 250.00	\$ 300.00
955	LAS PRESITAS	\$ 8.00	\$12.00	\$6.00	\$ 3.00	\$ 4.00	\$5.00	\$7.00	\$0.90	\$1.20	\$0.30	\$0.20	\$30.00	\$30.00	\$ 20.00	\$ 35.00
	VALLE DE LOS LIRIOS	\$ 8.00	\$12.00	\$6.00	\$ 3.00	\$ 4.00	\$5.00	\$7.00	\$0.90	\$1.20	\$0.30	\$0.20	\$35.00	\$35.00	\$ 20.00	\$ 40.00
	VALOR DE SECTOR (PARCELA)	\$ 8.00	\$12.00	\$6.00	\$ 3.00	\$ 4.00	\$5.00	\$7.00	\$0.90	\$1.20	\$0.30	\$0.20	\$35.00	\$35.00	\$ 20.00	\$ 40.00

MUNICIPIO DE CHIHUAHUA
TABLAS DE VALORES PARA EL EJERCICIO FISCAL 2018

VALORES UNITARIOS PARA PREDIOS SUBURBANO Y RÚSTICO																
RÚSTICO																
SECTOR	NOMBRE DEL PREDIO	HUERTOS M2			RIEGO M2				TEMPORAL M2	FORESTAL M2	ERIAZO M2	PASTAL M2 (AGOSTADERO)	SOLAR M2			
		DESARROLLO	PRODUCCIÓN	DECADENCIA	BOMBEO	GRAVEDAD	ASPERSIÓN	MECANIZADO	RIEGO DE PRECIPITACIÓN PLUVIAL	TERRENOS CON BOSQUE	TERRENO NO APTO PARA EL CULTIVO	ÁREA CERRIL SIN PRODUCCIÓN	HABITACIONAL O GRANJA	SIN USO DEFINIDO	PREDIO DE USO AGRÍCOLA	COMERCIAL
956	FRACCIONAMIENTO LOS TRIGALES	\$ 8.00	\$12.00	\$6.00	\$ 3.00	\$ 4.00	\$5.00	\$7.00	\$0.90	\$1.20	\$0.30	\$0.20	\$50.00	\$50.00	\$ 35.00	\$ 60.00
	ANEXO 2 QUINTAS CAROLINAS	\$ 8.00	\$12.00	\$6.00	\$ 3.00	\$ 4.00	\$5.00	\$7.00	\$0.90	\$1.20	\$0.30	\$0.20	\$50.00	\$50.00	\$ 35.00	\$ 60.00
	COLONIA AGRÍCOLA FRANCISCO VILLA (PREDIO QUINTAS CAROLINAS)	\$ 8.00	\$12.00	\$6.00	\$ 3.00	\$ 4.00	\$5.00	\$7.00	\$0.90	\$1.20	\$0.30	\$0.20	\$60.00	\$60.00	\$ 35.00	\$ 70.00
	COLONIA SACRAMENTO	\$ 8.00	\$12.00	\$6.00	\$ 3.00	\$ 4.00	\$5.00	\$7.00	\$0.90	\$1.20	\$0.30	\$0.20	\$60.00	\$60.00	\$ 35.00	\$ 70.00
	COLONIA SACRAMENTO COLINDANTE A ZONA URBANA	\$ 8.00	\$12.00	\$6.00	\$ 3.00	\$ 4.00	\$5.00	\$7.00	\$0.90	\$1.20	\$0.30	\$0.20	\$60.00	\$60.00	\$ 35.00	\$ 70.00
	COLONIA SACRAMENTO ZONA URBANA	\$ 8.00	\$12.00	\$6.00	\$ 3.00	\$ 4.00	\$5.00	\$7.00	\$0.90	\$1.20	\$0.30	\$0.20	\$60.00	\$60.00	\$ 35.00	\$ 70.00
	EJIDO ESTACIÓN TERRAZAS Y MINAS DEL COBRE	\$ 8.00	\$12.00	\$6.00	\$ 3.00	\$ 4.00	\$5.00	\$7.00	\$0.90	\$1.20	\$0.30	\$0.20	\$35.00	\$35.00	\$ 20.00	\$ 40.00
	EJIDO FRANCISCO I. MADERO	\$ 8.00	\$12.00	\$6.00	\$ 3.00	\$ 4.00	\$5.00	\$7.00	\$0.90	\$1.20	\$0.30	\$0.20	\$25.00	\$25.00	\$ 20.00	\$ 30.00
	EJIDO LIBERTAD	\$ 8.00	\$12.00	\$6.00	\$ 3.00	\$ 4.00	\$5.00	\$7.00	\$0.90	\$1.20	\$0.30	\$0.20	\$25.00	\$25.00	\$ 20.00	\$ 30.00
	GRANJAS BARRÓN	\$ 8.00	\$12.00	\$6.00	\$ 3.00	\$ 4.00	\$5.00	\$7.00	\$0.90	\$1.20	\$0.30	\$0.20	\$60.00	\$60.00	\$ 35.00	\$ 70.00
	GRANJAS EL MILAGRO	\$ 8.00	\$12.00	\$6.00	\$ 3.00	\$ 4.00	\$5.00	\$7.00	\$0.90	\$1.20	\$0.30	\$0.20	\$60.00	\$60.00	\$ 35.00	\$ 70.00
GRANJAS LA BOTITA	\$ 8.00	\$12.00	\$6.00	\$ 3.00	\$ 4.00	\$5.00	\$7.00	\$0.90	\$1.20	\$0.30	\$0.20	\$60.00	\$60.00	\$ 35.00	\$ 70.00	
GRANJAS LA LAGUNITA	\$ 8.00	\$12.00	\$6.00	\$ 3.00	\$ 4.00	\$5.00	\$7.00	\$0.90	\$1.20	\$0.30	\$0.20	\$60.00	\$60.00	\$ 35.00	\$ 70.00	
GRANJAS LA MESITA	\$ 8.00	\$12.00	\$6.00	\$ 3.00	\$ 4.00	\$5.00	\$7.00	\$0.90	\$1.20	\$0.30	\$0.20	\$60.00	\$60.00	\$ 35.00	\$ 70.00	

MUNICIPIO DE CHIHUAHUA
TABLAS DE VALORES PARA EL EJERCICIO FISCAL 2018

VALORES UNITARIOS PARA PREDIOS SUBURBANO Y RÚSTICO																
RÚSTICO																
SECTOR	NOMBRE DEL PREDIO	HUERTOS M2			RIEGO M2				TEMPOR AL M2	FOREST AL M2	ERIAZO M2	PASTAL M2 (AGOST ADERO)	SOLAR M2			
		DESARROLLO	PRODUCCIÓN	DECADENCIA	BOMBEO	GRAVEDAD	ASPERSIÓN	MECANIZADO	RIEGO DE PRECIPITACIÓN PLUVIAL	TERRENOS CON BOSQUE	TERRENO NO APTO PARA EL CULTIVO	ÁREA CERRIL SIN PRODUCCIÓN	HABITACIONAL O GRANJA	SIN USO DEFINIDO	PREDIO DE USO AGRÍCOLA	COMERCIAL
956	GRANJAS LOS GIRASOLES	\$ 8.00	\$12.00	\$6.00	\$ 3.00	\$ 4.00	\$5.00	\$7.00	\$ 0.90	\$1.20	\$0.30	\$0.20	\$60.00	\$60.00	\$ 35.00	\$ 70.00
	GRANJAS RIVERAS DE SACRAMENTO	\$ 8.00	\$12.00	\$6.00	\$ 3.00	\$ 4.00	\$5.00	\$7.00	\$ 0.90	\$1.20	\$0.30	\$0.20	\$60.00	\$60.00	\$ 35.00	\$ 70.00
	HUERTAS DE SACRAMENTO	\$ 8.00	\$12.00	\$6.00	\$ 3.00	\$ 4.00	\$5.00	\$7.00	\$ 0.90	\$1.20	\$0.30	\$0.20	\$60.00	\$60.00	\$ 30.00	\$ 70.00
	HUERTAS SANTA MÓNICA	\$ 8.00	\$12.00	\$6.00	\$ 3.00	\$ 4.00	\$5.00	\$7.00	\$ 0.90	\$1.20	\$0.30	\$0.20	\$45.00	\$45.00	\$ 25.00	\$ 50.00
	HUERTOS LOS PINOS	\$ 8.00	\$12.00	\$6.00	\$ 3.00	\$ 4.00	\$5.00	\$7.00	\$ 0.90	\$1.20	\$0.30	\$0.20	\$45.00	\$45.00	\$ 25.00	\$ 50.00
	LA MESA GRANJAS	\$ 8.00	\$12.00	\$6.00	\$ 3.00	\$ 4.00	\$5.00	\$7.00	\$ 0.90	\$1.20	\$0.30	\$0.20	\$55.00	\$55.00	\$ 35.00	\$ 60.00
	LOMAS VISTA SOL	\$ 8.00	\$12.00	\$6.00	\$ 3.00	\$ 4.00	\$5.00	\$7.00	\$ 0.90	\$1.20	\$0.30	\$0.20	\$55.00	\$55.00	\$ 35.00	\$ 60.00
957	GRANJAS DIVERSIÓN	\$ 8.00	\$12.00	\$6.00	\$ 3.00	\$ 4.00	\$5.00	\$7.00	\$ 0.90	\$1.20	\$0.30	\$0.20	\$190.00	\$150.00	\$ 150.00	\$ 200.00
958	RANCHO GRANDE	\$ 8.00	\$12.00	\$6.00	\$ 3.00	\$ 4.00	\$5.00	\$7.00	\$ 0.90	\$1.20	\$0.30	\$0.20	\$100.00	\$100.00	\$ 100.00	\$ 120.00
966	COLONIA GANADERA EL DURAZNO	\$ 8.00	\$12.00	\$6.00	\$ 3.00	\$ 4.00	\$5.00	\$7.00	\$ 0.90	\$1.20	\$0.30	\$0.20	\$40.00	\$40.00	\$ 30.00	\$ 50.00
	EJIDO ÁVALOS	\$ 8.00	\$12.00	\$6.00	\$ 3.00	\$ 4.00	\$5.00	\$7.00	\$ 0.90	\$1.20	\$0.30	\$0.20	\$100.00	\$100.00	\$ 30.00	\$ 120.00
	EJIDO CARRIZALILLO	\$ 8.00	\$12.00	\$6.00	\$ 3.00	\$ 4.00	\$5.00	\$7.00	\$ 0.90	\$1.20	\$0.30	\$0.20	\$60.00	\$60.00	\$ 30.00	\$ 70.00
	EJIDO CHUVÍSCAR	\$ 8.00	\$12.00	\$6.00	\$ 3.00	\$ 4.00	\$5.00	\$7.00	\$ 0.90	\$1.20	\$0.30	\$0.20	\$40.00	\$40.00	\$ 20.00	\$ 50.00
	EJIDO EL FRESNO	\$ 8.00	\$12.00	\$6.00	\$ 3.00	\$ 4.00	\$5.00	\$7.00	\$ 0.90	\$1.20	\$0.30	\$0.20	\$55.00	\$55.00	\$ 30.00	\$ 60.00
	EJIDO EL JARDÍN	\$ 8.00	\$12.00	\$6.00	\$ 3.00	\$ 4.00	\$5.00	\$7.00	\$ 0.90	\$1.20	\$0.30	\$0.20	\$35.00	\$35.00	\$ 20.00	\$ 40.00
	EJIDO NOMBRE DE DIOS URBANIZABLE SUB-GRANJA	\$ 8.00	\$12.00	\$6.00	\$ 3.00	\$ 4.00	\$5.00	\$7.00	\$ 0.90	\$1.20	\$0.30	\$0.20	\$60.00	\$60.00	\$ 20.00	\$ 70.00
	EJIDO NOMBRE DE DIOS CERRIL	\$ 8.00	\$12.00	\$6.00	\$ 3.00	\$ 4.00	\$5.00	\$7.00	\$ 0.90	\$1.20	\$0.30	\$0.20	\$25.00	\$25.00	\$ 15.00	\$ 30.00

MUNICIPIO DE CHIHUAHUA
TABLAS DE VALORES PARA EL EJERCICIO FISCAL 2018

VALORES UNITARIOS PARA PREDIOS SUBURBANO Y RÚSTICO																
RÚSTICO																
SECTOR	NOMBRE DEL PREDIO	HUERTOS M2			RIEGO M2				TEMPORAL M2	FORESTAL M2	ERIAZO M2	PASTAL M2 (AGOSTADERO)	SOLAR M2			
		DESARROLLO	PRODUCCIÓN	DECADENCIA	BOMBEO	GRAVEDAD	ASPERSIÓN	MECANIZADO	RIEGO DE PRECIPITACIÓN PLUVIAL	TERRENOS CON BOSQUE	TERRENO NO APTO PARA EL CULTIVO	ÁREA CERRIL SIN PRODUCCIÓN	HABITACIONAL O GRANJA	SIN USO DEFINIDO	PREDIO DE USO AGRÍCOLA	COMERCIAL
966	EJIDO RANCHERÍA JUÁREZ CARRETERA A DELICIAS	\$ 8.00	\$12.00	\$6.00	\$ 3.00	\$ 4.00	\$5.00	\$7.00	\$0.90	\$1.20	\$0.30	\$0.20	\$150.00	\$150.00	\$ 35.00	\$ 200.00
	EJIDO RANCHERÍA JUÁREZ	\$ 8.00	\$12.00	\$6.00	\$ 3.00	\$ 4.00	\$5.00	\$7.00	\$0.90	\$1.20	\$0.30	\$0.20	\$150.00	\$150.00	\$ 35.00	\$ 200.00
	EJIDO RANCHO DE EN MEDIO CON FRENTE A CARRETERA A ALDAMA	\$ 8.00	\$12.00	\$6.00	\$ 3.00	\$ 4.00	\$5.00	\$7.00	\$0.90	\$1.20	\$0.30	\$0.20	\$95.00	\$95.00	\$ 35.00	\$ 200.00
	EJIDO RANCHO DE EN MEDIO ZONA COLINDANTE AL AEROPUERTO	\$ 8.00	\$12.00	\$6.00	\$ 3.00	\$ 4.00	\$5.00	\$7.00	\$0.90	\$1.20	\$0.30	\$0.20	\$95.00	\$95.00	\$ 35.00	\$ 100.00

MUNICIPIO DE CHIHUAHUA
TABLAS DE VALORES PARA EL EJERCICIO FISCAL 2018

VALORES UNITARIOS PARA PREDIOS SUBURBANO Y RÚSTICO																
RÚSTICO																
SECTOR	NOMBRE DEL PREDIO	HUERTOS M2			RIEGO M2				TEMPORAL M2	FORESTAL M2	ERIAZO M2	PASTAL M2 (AGOSTADERO)	SOLAR M2			
		DESARROLLO	PRODUCCIÓN	DECADENCIA	BOMBEO	GRAVEDAD	ASPERSIÓN	MECANIZADO	RIEGO DE PRECIPITACIÓN PLUVIAL	TERRENOS CON BOSQUE	TERRENO NO APTO PARA EL CULTIVO	ÁREA CERRIL SIN PRODUCCIÓN	HABITACIONAL O GRANJA	SIN USO DEFINIDO	PREDIO DE USO AGRÍCOLA	COMERCIAL
966	EJIDO RANCHO DE EN MEDIO CERRIL USO COMÚN	\$ 8.00	\$12.00	\$6.00	\$ 3.00	\$ 4.00	\$5.00	\$7.00	\$ 0.90	\$1.20	\$0.30	\$0.20	\$95.00	\$95.00	\$ 35.00	\$ 100.00
	EJIDO ROBINSON CERRIL	\$ 8.00	\$12.00	\$6.00	\$ 3.00	\$ 4.00	\$5.00	\$7.00	\$ 0.90	\$1.20	\$0.30	\$0.20	\$95.00	\$95.00	\$ 35.00	\$ 100.00
	EJIDO ROBINSON	\$ 8.00	\$12.00	\$6.00	\$ 3.00	\$ 4.00	\$5.00	\$7.00	\$ 0.90	\$1.20	\$0.30	\$0.20	\$95.00	\$95.00	\$ 35.00	\$ 100.00
	EJIDO SIERRA AZUL	\$ 8.00	\$12.00	\$6.00	\$ 3.00	\$ 4.00	\$5.00	\$7.00	\$ 0.90	\$1.20	\$0.30	\$0.20	\$25.00	\$25.00	\$ 15.00	\$ 30.00
	EL ASTILLERO	\$ 8.00	\$12.00	\$6.00	\$ 3.00	\$ 4.00	\$5.00	\$7.00	\$ 0.90	\$1.20	\$0.30	\$0.20	\$90.00	\$90.00	\$ 35.00	\$ 100.00
	EL CLAVO	\$ 8.00	\$12.00	\$6.00	\$ 3.00	\$ 4.00	\$5.00	\$7.00	\$ 0.90	\$1.20	\$0.30	\$0.20	\$90.00	\$90.00	\$ 35.00	\$ 100.00
	EL VERGELITO	\$ 8.00	\$12.00	\$6.00	\$ 3.00	\$ 4.00	\$5.00	\$7.00	\$ 0.90	\$1.20	\$0.30	\$0.20	\$45.00	\$45.00	\$ 30.00	\$ 50.00
	EL YESO	\$ 8.00	\$12.00	\$6.00	\$ 3.00	\$ 4.00	\$5.00	\$7.00	\$ 0.90	\$1.20	\$0.30	\$0.20	\$45.00	\$45.00	\$ 30.00	\$ 50.00
	EXLABOR DE TERRAZAS	\$ 8.00	\$12.00	\$6.00	\$ 3.00	\$ 4.00	\$5.00	\$7.00	\$ 0.90	\$1.20	\$0.30	\$0.20	\$200.00	\$480.00	\$480.00	\$ 500.00
	LA AVISPA	\$ 8.00	\$12.00	\$6.00	\$ 3.00	\$ 4.00	\$5.00	\$7.00	\$ 0.90	\$1.20	\$0.30	\$0.20	\$45.00	\$45.00	\$ 30.00	\$ 50.00
	LA ESPERANZA	\$ 8.00	\$12.00	\$6.00	\$ 3.00	\$ 4.00	\$5.00	\$7.00	\$ 0.90	\$1.20	\$0.30	\$0.20	\$65.00	\$65.00	\$ 35.00	\$ 70.00
	LAS HUERTAS	\$ 8.00	\$12.00	\$6.00	\$ 3.00	\$ 4.00	\$5.00	\$7.00	\$ 0.90	\$1.20	\$0.30	\$0.20	\$45.00	\$45.00	\$ 30.00	\$ 50.00
	RANCHO 4 HERMANOS	\$ 8.00	\$12.00	\$6.00	\$ 3.00	\$ 4.00	\$5.00	\$7.00	\$ 0.90	\$1.20	\$0.30	\$0.20	\$45.00	\$45.00	\$ 30.00	\$ 50.00
	RANCHO DE LOS DOLORES	\$ 8.00	\$12.00	\$6.00	\$ 3.00	\$ 4.00	\$5.00	\$7.00	\$ 0.90	\$1.20	\$0.30	\$0.20	\$45.00	\$45.00	\$ 30.00	\$ 50.00
	RANCHO EL APACHE	\$ 8.00	\$12.00	\$6.00	\$ 3.00	\$ 4.00	\$5.00	\$7.00	\$ 0.90	\$1.20	\$0.30	\$0.20	\$45.00	\$45.00	\$ 30.00	\$ 50.00
	RANCHO EL EDÉN	\$ 8.00	\$12.00	\$6.00	\$ 3.00	\$ 4.00	\$5.00	\$7.00	\$ 0.90	\$1.20	\$0.30	\$0.20	\$45.00	\$45.00	\$ 30.00	\$ 50.00
	RANCHO EL SAUCITO	\$ 8.00	\$12.00	\$6.00	\$ 3.00	\$ 4.00	\$5.00	\$7.00	\$ 0.90	\$1.20	\$0.30	\$0.20	\$45.00	\$50.00	\$ 30.00	\$ 60.00
	RANCHO LA CAÑADA	\$ 8.00	\$12.00	\$6.00	\$ 3.00	\$ 4.00	\$5.00	\$7.00	\$ 0.90	\$1.20	\$0.30	\$0.20	\$45.00	\$45.00	\$ 30.00	\$ 50.00
	RANCHO LAS NORIAS	\$ 8.00	\$12.00	\$6.00	\$ 3.00	\$ 4.00	\$5.00	\$7.00	\$ 0.90	\$1.20	\$0.30	\$0.20	\$25.00	\$25.00	\$ 15.00	\$ 30.00

MUNICIPIO DE CHIHUAHUA
TABLAS DE VALORES PARA EL EJERCICIO FISCAL 2018

VALORES UNITARIOS PARA PREDIOS SUBURBANO Y RÚSTICO																
RÚSTICO																
SECTOR	NOMBRE DEL PREDIO	HUERTOS M2			RIEGO M2				TEMPORAL M2	FORESTAL M2	ERIAZO M2	PASTAL M2 (AGOSTADERO)	SOLAR M2			
		DESARROLLO	PRODUCCIÓN	DECADENCIA	BOMBEO	GRAVEDAD	ASPERSIÓN	MECANIZADO	RIEGO DE PRECIPITACIÓN PLUVIAL	TERRENOS CON BOSQUE	TERRENO NO APTO PARA EL CULTIVO	ÁREA CERRIL SIN PRODUCCIÓN	HABITACIONAL O GRANJA	SIN USO DEFINIDO	PREDIO DE USO AGRÍCOLA	COMERCIAL
966	RANCHO 3 VENADOS	\$ 8.00	\$12.00	\$6.00	\$ 3.00	\$ 4.00	\$5.00	\$7.00	\$0.90	\$1.20	\$0.30	\$0.20	\$45.00	\$45.00	\$ 30.00	\$ 50.00
	RODOLFO AGUILAR	\$ 8.00	\$12.00	\$6.00	\$ 3.00	\$ 4.00	\$5.00	\$7.00	\$0.90	\$1.20	\$0.30	\$0.20	\$45.00	\$45.00	\$ 30.00	\$ 50.00
	SAN PEDRO Y CARBONEROS	\$ 8.00	\$12.00	\$6.00	\$ 3.00	\$ 4.00	\$5.00	\$7.00	\$0.90	\$1.20	\$0.30	\$0.20	\$45.00	\$45.00	\$ 30.00	\$ 50.00
	SECCIÓN CHUVÍSCAR	\$ 8.00	\$12.00	\$6.00	\$ 3.00	\$ 4.00	\$5.00	\$7.00	\$0.90	\$1.20	\$0.30	\$0.20	\$45.00	\$45.00	\$ 30.00	\$ 50.00
	TRES CASTILLOS	\$ 8.00	\$12.00	\$6.00	\$ 3.00	\$ 4.00	\$5.00	\$7.00	\$0.90	\$1.20	\$0.30	\$0.20	\$45.00	\$45.00	\$ 30.00	\$ 50.00
	PREDIO EL DURAZNO	\$ 8.00	\$12.00	\$6.00	\$ 3.00	\$ 4.00	\$5.00	\$7.00	\$0.90	\$1.20	\$0.30	\$0.20	\$40.00	\$40.00	\$ 20.00	\$ 50.00
	RANCHO MENA	\$ 8.00	\$12.00	\$6.00	\$ 3.00	\$ 4.00	\$5.00	\$7.00	\$0.90	\$1.20	\$0.30	\$0.20	\$35.00	\$35.00	\$ 20.00	\$ 40.00
	EL ENCINO	\$ 8.00	\$12.00	\$6.00	\$ 3.00	\$ 4.00	\$5.00	\$7.00	\$0.90	\$1.20	\$0.30	\$0.20	\$35.00	\$35.00	\$ 20.00	\$ 40.00
	LA ESPERANZA	\$ 8.00	\$12.00	\$6.00	\$ 3.00	\$ 4.00	\$5.00	\$7.00	\$0.90	\$1.20	\$0.30	\$0.20	\$60.00	\$60.00	\$ 35.00	\$ 70.00
	EJIDO EL JARDÍN	\$ 8.00	\$12.00	\$6.00	\$ 3.00	\$ 4.00	\$5.00	\$7.00	\$0.90	\$1.20	\$0.30	\$0.20	\$35.00	\$35.00	\$ 20.00	\$ 40.00
	RANCHO LA CRUZ	\$ 8.00	\$12.00	\$6.00	\$ 3.00	\$ 4.00	\$5.00	\$7.00	\$0.90	\$1.20	\$0.30	\$0.20	\$35.00	\$35.00	\$ 20.00	\$ 40.00
	RANCHO 3 VENADOS	\$ 8.00	\$12.00	\$6.00	\$ 3.00	\$ 4.00	\$5.00	\$7.00	\$0.90	\$1.20	\$0.30	\$0.20	\$45.00	\$45.00	\$ 30.00	\$ 50.00

MUNICIPIO DE CHIHUAHUA
TABLAS DE VALORES PARA EL EJERCICIO FISCAL 2018

VALORES UNITARIOS PARA PREDIOS SUBURBANO Y RÚSTICO																
RÚSTICO																
SECTOR	NOMBRE DEL PREDIO	HUERTOS M2			RIEGO M2				TEMPOR AL M2	FOREST AL M2	ERIAZO M2	PASTAL M2 (AGOST ADERO)	SOLAR M2			
		DESARROLLO	PRODUCCIÓN	DECADENCIA	BOMBEO	GRAVEDAD	ASPERSIÓN	MECANIZADO	RIEGO DE PRECIPITACIÓN PLUVIAL	TERRENOS CON BOSQUE	TERRENO NO APTO PARA EL CULTIVO	ÁREA CERRIL SIN PRODUCCIÓN	HABITACIONAL O GRANJA	SIN USO DEFINIDO	PREDIO DE USO AGRÍCOLA	COMERCIAL
976	COLONIA EL CHARCO	\$ 8.00	\$12.00	\$6.00	\$ 3.00	\$ 4.00	\$5.00	\$7.00	\$0.90	\$1.20	\$0.30	\$0.20	\$45.00	\$45.00	\$ 30.00	\$ 50.00
	COLONIA SOTO	\$ 8.00	\$12.00	\$6.00	\$ 3.00	\$ 4.00	\$5.00	\$7.00	\$0.90	\$1.20	\$0.30	\$0.20	\$35.00	\$35.00	\$ 25.00	\$ 40.00
	EJIDO EL ALAMILLO	\$ 8.00	\$12.00	\$6.00	\$ 3.00	\$ 4.00	\$5.00	\$7.00	\$0.90	\$1.20	\$0.30	\$0.20	\$35.00	\$35.00	\$ 20.00	\$ 40.00
	EJIDO EL CHARCO	\$ 8.00	\$12.00	\$6.00	\$ 3.00	\$ 4.00	\$5.00	\$7.00	\$0.90	\$1.20	\$0.30	\$0.20	\$45.00	\$45.00	\$ 30.00	\$ 50.00
	EJIDO EL VALLECILLO	\$ 8.00	\$12.00	\$6.00	\$ 3.00	\$ 4.00	\$5.00	\$7.00	\$0.90	\$1.20	\$0.30	\$0.20	\$45.00	\$45.00	\$ 30.00	\$ 50.00
	LA TRAMPA	\$ 8.00	\$12.00	\$6.00	\$ 3.00	\$ 4.00	\$5.00	\$7.00	\$0.90	\$1.20	\$0.30	\$0.20	\$30.00	\$30.00	\$ 20.00	\$ 40.00
	BOQUILLITAS	\$ 8.00	\$12.00	\$6.00	\$ 3.00	\$ 4.00	\$5.00	\$7.00	\$0.90	\$1.20	\$0.30	\$0.20	\$30.00	\$30.00	\$ 20.00	\$ 40.00
	EX HACIENDA DE MAPULA	\$ 8.00	\$12.00	\$6.00	\$ 3.00	\$ 4.00	\$5.00	\$7.00	\$0.90	\$1.20	\$0.30	\$0.20	\$30.00	\$30.00	\$ 20.00	\$ 40.00
	EJIDO GRAL. ALONSO AGUIRRE RAMOS	\$ 6.00	\$12.00	\$6.00	\$ 3.00	\$ 4.00	\$5.00	\$7.00	\$0.90	\$1.20	\$0.30	\$0.20	\$30.00	\$30.00	\$ 20.00	\$ 40.00
	SAN MARTÍN	\$ 8.00	\$12.00	\$6.00	\$ 3.00	\$ 4.00	\$5.00	\$7.00	\$0.90	\$1.20	\$0.30	\$0.20	\$30.00	\$30.00	\$ 20.00	\$ 40.00
	SANTA GERTRUDIS	\$ 8.00	\$12.00	\$6.00	\$ 3.00	\$ 4.00	\$5.00	\$7.00	\$0.90	\$1.20	\$0.30	\$0.20	\$30.00	\$30.00	\$ 20.00	\$ 40.00
	RANCHO ROSBALT	\$ 8.00	\$12.00	\$6.00	\$ 3.00	\$ 4.00	\$5.00	\$7.00	\$0.90	\$1.20	\$0.30	\$0.20	\$30.00	\$30.00	\$ 20.00	\$ 40.00
	RANCHO DE PRIETO	\$ 8.00	\$12.00	\$6.00	\$ 3.00	\$ 4.00	\$5.00	\$7.00	\$0.90	\$1.20	\$0.30	\$0.20	\$30.00	\$30.00	\$ 20.00	\$ 40.00
	RANCHO LOS AMORES	\$ 8.00	\$12.00	\$6.00	\$ 3.00	\$ 4.00	\$5.00	\$7.00	\$0.90	\$1.20	\$0.30	\$0.20	\$30.00	\$30.00	\$ 20.00	\$ 40.00
	LA GALLINA	\$ 8.00	\$12.00	\$6.00	\$ 3.00	\$ 4.00	\$5.00	\$7.00	\$0.90	\$1.20	\$0.30	\$0.20	\$30.00	\$30.00	\$ 20.00	\$ 40.00
	EJIDO RANCHO DE SOTO	\$ 8.00	\$12.00	\$6.00	\$ 3.00	\$ 4.00	\$5.00	\$7.00	\$0.90	\$1.20	\$0.30	\$0.20	\$30.00	\$30.00	\$ 20.00	\$ 40.00
	MANZANILLAZO	\$ 8.00	\$12.00	\$6.00	\$ 3.00	\$ 4.00	\$5.00	\$7.00	\$0.90	\$1.20	\$0.30	\$0.20	\$30.00	\$30.00	\$ 20.00	\$ 40.00
	EJIDO RANCHO DE SOTO	\$ 8.00	\$12.00	\$6.00	\$ 3.00	\$ 4.00	\$5.00	\$7.00	\$0.90	\$1.20	\$0.30	\$0.20	\$30.00	\$30.00	\$ 20.00	\$ 40.00
EJIDO SAN ISIDRO	\$ 8.00	\$12.00	\$6.00	\$ 3.00	\$ 4.00	\$5.00	\$7.00	\$0.90	\$1.20	\$0.30	\$0.20	\$25.00	\$25.00	\$ 20.00	\$ 30.00	

MUNICIPIO DE CHIHUAHUA
TABLAS DE VALORES PARA EL EJERCICIO FISCAL 2018

VALORES UNITARIOS PARA PREDIOS SUBURBANO Y RÚSTICO																
RÚSTICO																
SECTOR	NOMBRE DEL PREDIO	HUERTOS M2			RIEGO M2				TEMPORAL M2	FORESTAL M2	ERIAZO M2	PASTAL M2 (AGOSTADERO)	SOLAR M2			
		DESARROLLO	PRODUCCIÓN	DECADENCIA	BOMBEO	GRAVEDAD	ASPERSIÓN	MECANIZADO	RIEGO DE PRECIPITACIÓN PLUVIAL	TERRENOS CON BOSQUE	TERRENO NO APTO PARA EL CULTIVO	ÁREA CERRIL SIN PRODUCCIÓN	HABITACIONAL O GRANJA	SIN USO DEFINIDO	PREDIO DE USO AGRÍCOLA	COMERCIAL
976	EJIDO SAN JUAN	\$ 8.00	\$12.00	\$6.00	\$ 3.00	\$ 4.00	\$5.00	\$7.00	\$0.90	\$1.20	\$0.30	\$0.20	\$45.00	\$45.00	\$ 25.00	\$ 50.00
	EL ENCINO	\$ 8.00	\$12.00	\$6.00	\$ 3.00	\$ 4.00	\$5.00	\$7.00	\$0.90	\$1.20	\$0.30	\$0.20	\$25.00	\$25.00	\$ 15.00	\$ 30.00
	EL FRESNO Y BOSQUE COLORADO	\$ 8.00	\$12.00	\$6.00	\$ 3.00	\$ 4.00	\$5.00	\$7.00	\$0.90	\$1.20	\$0.30	\$0.20	\$25.00	\$25.00	\$ 15.00	\$ 30.00
	EL PAJARITO	\$ 8.00	\$12.00	\$6.00	\$ 3.00	\$ 4.00	\$5.00	\$7.00	\$0.90	\$1.20	\$0.30	\$0.20	\$25.00	\$25.00	\$ 15.00	\$ 30.00
	RANCHO EL MASTRANZO	\$ 8.00	\$12.00	\$6.00	\$ 3.00	\$ 4.00	\$5.00	\$7.00	\$0.90	\$1.20	\$0.30	\$0.20	\$25.00	\$25.00	\$ 15.00	\$ 30.00
977	COLONIA ABRAHAM GONZÁLEZ	\$ 8.00	\$12.00	\$6.00	\$ 3.00	\$ 4.00	\$5.00	\$7.00	\$0.90	\$1.20	\$0.30	\$0.20	\$25.00	\$25.00	\$ 15.00	\$ 30.00
	EJIDO CIÉNEGA DE LOS PADRES	\$ 8.00	\$12.00	\$6.00	\$ 3.00	\$ 4.00	\$5.00	\$7.00	\$0.90	\$1.20	\$0.30	\$0.20	\$25.00	\$25.00	\$ 15.00	\$ 30.00
	EJIDO CORRAL DE PIEDRA	\$ 8.00	\$12.00	\$6.00	\$ 3.00	\$ 4.00	\$5.00	\$7.00	\$0.90	\$1.20	\$0.30	\$0.20	\$25.00	\$25.00	\$ 15.00	\$ 30.00
	NUEVO MAPULA	\$ 8.00	\$12.00	\$6.00	\$ 3.00	\$ 4.00	\$5.00	\$7.00	\$0.90	\$1.20	\$0.30	\$0.20	\$25.00	\$25.00	\$ 15.00	\$ 30.00
	DOS HERMANOS	\$ 8.00	\$12.00	\$6.00	\$ 3.00	\$ 4.00	\$5.00	\$7.00	\$0.90	\$1.20	\$0.30	\$0.20	\$25.00	\$25.00	\$ 15.00	\$ 30.00
	COLONIA MORITOS	\$ 8.00	\$12.00	\$6.00	\$ 3.00	\$ 4.00	\$5.00	\$7.00	\$0.90	\$1.20	\$0.30	\$0.20	\$25.00	\$25.00	\$ 15.00	\$ 30.00
	RANCHO EL ÁGUILA	\$ 8.00	\$12.00	\$6.00	\$ 3.00	\$ 4.00	\$5.00	\$7.00	\$0.90	\$1.20	\$0.30	\$0.20	\$25.00	\$25.00	\$ 15.00	\$ 30.00
	LA LABORCITA	\$ 8.00	\$12.00	\$6.00	\$ 3.00	\$ 4.00	\$5.00	\$7.00	\$0.90	\$1.20	\$0.30	\$0.20	\$25.00	\$25.00	\$ 15.00	\$ 30.00
	EJIDO EL POTRERO DE MÁPULA	\$ 8.00	\$12.00	\$6.00	\$ 3.00	\$ 4.00	\$5.00	\$7.00	\$0.90	\$1.20	\$0.30	\$0.20	\$25.00	\$25.00	\$ 15.00	\$ 30.00
	EL OJITO	\$ 8.00	\$12.00	\$6.00	\$ 3.00	\$ 4.00	\$5.00	\$7.00	\$0.90	\$1.20	\$0.30	\$0.20	\$25.00	\$25.00	\$ 15.00	\$ 30.00
	EL SILENCIO	\$ 8.00	\$12.00	\$6.00	\$ 3.00	\$ 4.00	\$5.00	\$7.00	\$0.90	\$1.20	\$0.30	\$0.20	\$25.00	\$25.00	\$ 15.00	\$ 30.00
	EXHACIENDA DE MÁPULA	\$ 8.00	\$12.00	\$6.00	\$ 3.00	\$ 4.00	\$5.00	\$7.00	\$0.90	\$1.20	\$0.30	\$0.20	\$25.00	\$25.00	\$ 15.00	\$ 30.00
POTRERO DE MÁPULA	\$ 8.00	\$12.00	\$6.00	\$ 3.00	\$ 4.00	\$5.00	\$7.00	\$0.90	\$1.20	\$0.30	\$0.20	\$25.00	\$25.00	\$ 15.00	\$ 30.00	

MUNICIPIO DE CHIHUAHUA
TABLAS DE VALORES PARA EL EJERCICIO FISCAL 2018

VALORES UNITARIOS PARA PREDIOS SUBURBANO Y RÚSTICO																
RÚSTICO																
SECTOR	NOMBRE DEL PREDIO	HUERTOS M2			RIEGO M2				TEMPORAL M2	FORESTAL M2	ERIAZO M2	PASTAL M2 (AGOSTADERO)	SOLAR M2			
		DESARROLLO	PRODUCCIÓN	DECADENCIA	BOMBEO	GRAVEDAD	ASPERSIÓN	MECANIZADO	RIEGO DE PRECIPITACIÓN PLUVIAL	TERRENOS CON BOSQUE	TERRENO NO APTO PARA EL CULTIVO	ÁREA CERRIL SIN PRODUCCIÓN	HABITACIONAL O GRANJA	SIN USO DEFINIDO	PREDIO DE USO AGRÍCOLA	COMERCIAL
977	SAN ANTONIO	\$ 8.00	\$12.00	\$6.00	\$ 3.00	\$ 4.00	\$5.00	\$7.00	\$0.90	\$1.20	\$0.30	\$0.20	\$15.00	\$15.00	\$ 10.00	\$ 20.00
	SAN JOSÉ 3	\$ 8.00	\$12.00	\$6.00	\$ 3.00	\$ 4.00	\$5.00	\$7.00	\$0.90	\$1.20	\$0.30	\$0.20	\$25.00	\$25.00	\$ 15.00	\$ 30.00
	VALOR DE SECTOR (PARCELA)	\$ 8.00	\$12.00	\$6.00	\$ 3.00	\$ 4.00	\$5.00	\$7.00	\$0.90	\$1.20	\$0.30	\$0.20	\$25.00	\$25.00	\$ 10.00	\$ 30.00
986	AGUA PUERCA	\$ 8.00	\$12.00	\$6.00	\$ 3.00	\$ 4.00	\$5.00	\$7.00	\$0.90	\$1.20	\$0.30	\$0.20	\$25.00	\$25.00	\$ 10.00	\$ 30.00
	EJIDO CIÉNEGA DE ORTIZ	\$ 8.00	\$12.00	\$6.00	\$ 3.00	\$ 4.00	\$5.00	\$7.00	\$0.90	\$1.20	\$0.30	\$0.20	\$25.00	\$25.00	\$ 10.00	\$ 30.00
	EL TERRACEÑO SECTOR 986	\$ 8.00	\$12.00	\$6.00	\$ 3.00	\$ 4.00	\$5.00	\$7.00	\$0.90	\$1.20	\$0.30	\$0.20	\$25.00	\$25.00	\$ 10.00	\$ 30.00
	LA CONCEPCIÓN	\$ 8.00	\$12.00	\$6.00	\$ 3.00	\$ 4.00	\$5.00	\$7.00	\$0.90	\$1.20	\$0.30	\$0.20	\$25.00	\$25.00	\$ 10.00	\$ 30.00
	LAS VARAS	\$ 8.00	\$12.00	\$6.00	\$ 3.00	\$ 4.00	\$5.00	\$7.00	\$0.90	\$1.20	\$0.30	\$0.20	\$25.00	\$25.00	\$ 10.00	\$ 30.00
	PUEBLO DE GUADALUPE	\$ 8.00	\$12.00	\$6.00	\$ 3.00	\$ 4.00	\$5.00	\$7.00	\$0.90	\$1.20	\$0.30	\$0.20	\$25.00	\$25.00	\$ 10.00	\$ 30.00
	RANCHO LA CONCEPCIÓN	\$ 8.00	\$12.00	\$6.00	\$ 3.00	\$ 4.00	\$5.00	\$7.00	\$0.90	\$1.20	\$0.30	\$0.20	\$25.00	\$25.00	\$ 10.00	\$ 30.00
	EJIDO GUADALUPE	\$ 8.00	\$12.00	\$6.00	\$ 3.00	\$ 4.00	\$5.00	\$7.00	\$0.90	\$1.20	\$0.30	\$0.20	\$25.00	\$25.00	\$ 11.00	\$ 30.00
	LA AVISPA	\$ 8.00	\$12.00	\$6.00	\$ 3.00	\$ 4.00	\$5.00	\$7.00	\$0.90	\$1.20	\$0.30	\$0.20	\$25.00	\$25.00	\$ 12.00	\$ 30.00
	RANCHO DE COBOS	\$ 8.00	\$12.00	\$6.00	\$ 3.00	\$ 4.00	\$5.00	\$7.00	\$0.90	\$1.20	\$0.30	\$0.20	\$25.00	\$25.00	\$ 13.00	\$ 30.00
VALOR SECTOR (PARCELA)	\$ 8.00	\$12.00	\$6.00	\$ 3.00	\$ 4.00	\$5.00	\$7.00	\$0.90	\$1.20	\$0.30	\$0.20	\$25.00	\$25.00	\$ 10.00	\$ 30.00	

MUNICIPIO DE CHIHUAHUA
TABLAS DE VALORES PARA EL EJERCICIO FISCAL 2018

VALORES UNITARIOS PARA CONSTRUCCIONES				
CLAVE		CALIDAD	DESCRIPCIÓN	2018 VALOR \$ UNIDAD M ²
1161	H A B I T A C I O N A L H O R I Z O N T A L	SUPER LUJO A-1	HABITACIONAL	\$ 9,050.00
1164			COCHERA/PORCHE/TERRAZA	\$ 4,520.00
1165			TEJABÁN	\$ 2,000.00
1166			VOLADOS> 50 CM	\$ 850.00
1151		LUJO A-1	HABITACIONAL	\$ 7,070.00
1154			COCHERA/PORCHE/TERRAZA	\$ 3,535.00
1155			TEJABÁN	\$ 1,800.00
1156			VOLADOS> 50 CM	\$ 850.00
1141		BUENO A-1	HABITACIONAL	\$ 5,050.00
1144			COCHERA/PORCHE/TERRAZA	\$ 2,525.00
1145			TEJABÁN	\$ 1,400.00
1146			VOLADOS	\$ 850.00
1142		BUENO A-2 INTERÉS SOCIAL	HABITACIONAL	\$ 4,760.00
1144			COCHERA/PORCHE/TERRAZA	\$ 2,380.00
1145			TEJABÁN	\$ 1,200.00
1146			VOLADOS	\$ 850.00
1131		MEDIO A-1	HABITACIONAL	\$ 3,950.00
1134			COCHERA/PORCHE/TERRAZA	\$ 1,970.00
1135			TEJABÁN	\$ 1,000.00
1136			VOLADOS	\$ 600.00
1132		MEDIO A-2 INTERÉS SOCIAL	HABITACIONAL	\$ 3,100.00
1134			COCHERA/PORCHE/TERRAZA	\$ 1,550.00
1135			TEJABÁN	\$ 800.00
1136			VOLADOS	\$ 600.00
1121	ECONÓMICO A-1	HABITACIONAL	\$ 2,750.00	
1124		COCHERA/PORCHE/TERRAZA	\$ 1,370.00	
1125		TEJABÁN	\$ 600.00	
1126		VOLADOS	\$ 400.00	
1122	ECONÓMICO A-2 INTERÉS SOCIAL	HABITACIONAL	\$ 2,400.00	
1124		COCHERA/PORCHE/TERRAZA	\$ 1,200.00	
1125		TEJABÁN	\$ 400.00	
1126		VOLADOS	\$ 300.00	
1111	POPULAR A-1	HABITACIONAL	\$ 2,000.00	
1114		COCHERA/PORCHE/TERRAZA	\$ 1,000.00	
1115		TEJABÁN	\$ 400.00	
1116		VOLADOS	\$ 300.00	

MUNICIPIO DE CHIHUAHUA
TABLAS DE VALORES PARA EL EJERCICIO FISCAL 2018

VALORES UNITARIOS PARA CONSTRUCCIONES				
CLAVE		CALIDAD	DESCRIPCIÓN	2018 VALOR \$ UNIDAD M ²
1161	H A B I T A C I O N A L V E R T I C A L	SUPER LUJO A-3	HABITACIONAL	\$ 10,500.00
1162			CONSTRUCCIÓN ÁREA COMÚN	\$ 9,800.00
1164			PORCHE/TERRAZA	\$ 5,250.00
1165			TEJABÁN	\$ 2,000.00
1166			VOLADOS>50 CM	\$ 1,000.00
1457			ESTACIONAMIENTOS TECHADO LOS O METSALOSA/ UNO O MÁS NIVELES	\$ 3,500.00
1151			LUJO A-3	HABITACIONAL
1152		CONSTRUCCIÓN ÁREA COMÚN		\$ 7,500.00
1154		PORCHE/TERRAZA		\$ 4,500.00
1155		TEJABÁN		\$ 1,800.00
1156		VOLADOS>50CM		\$ 1,000.00
1457		ESTACIONAMIENTOS TECHADO LOS O METSALOSA/ UNO O MÁS NIVELES		\$ 3,500.00
1141		BUENO A-3		HABITACIONAL
1142			CONSTRUCCIÓN ÁREA COMÚN	\$ 5,200.00
1144			PORCHE/TERRAZA	\$ 3,840.00
1145			TEJABÁN	\$ 1,200.00
1146			VOLADOS>50 CM	\$ 1,000.00
1457			ESTACIONAMIENTOS TECHADO LOS O METSALOSA/ UNO O MÁS NIVELES	\$ 3,500.00
1131			MEDIO A-3	HABITACIONAL
1132		CONSTRUCCIÓN ÁREA COMÚN		\$ 2,450.00
1134		PORCHE/TERRAZA		\$ 1,670.00
1135	TEJABÁN	\$ 700.00		
1136	VOLADOS> 50 CM	\$ 600.00		

MUNICIPIO DE CHIHUAHUA
TABLAS DE VALORES PARA EL EJERCICIO FISCAL 2018

VALORES UNITARIOS PARA CONSTRUCCIONES				
COMERCIAL SERVICIOS Y PRODUCTOS				
CLAVE		CALIDAD	DESCRIPCIÓN	2018 VALOR \$ UNIDAD M²
1261	O F I C I N A S	SUPER LUJO	OFICINAS	\$ 9,100.00
1262		OFICINAS	CONSTRUCCIÓN ÁREA COMÚN	\$ 7,200.00
1264		B-1 PUBLICA	PORCHE/PASILLO/ TERRAZA/MEZZANINE	\$ 4,550.00
1265		B-2 PRIVADA	TEJABÁN	\$ 1,900.00
1266			VOLADOS>50 CM	\$ 850.00
1251		LUJO	OFICINAS	\$ 7,500.00
1252		OFICINAS	CONSTRUCCIÓN ÁREA COMÚN	\$ 6,000.00
1254		B-1 PUBLICA	PORCHE/PASILLO/ TERRAZA/MEZZANINE	\$ 3,750.00
1255		B-2 PRIVADA	TEJABÁN	\$ 1,600.00
1256			VOLADOS>50 CM	\$ 850.00
1241		BUENO	OFICINAS	\$ 6,170.00
1242		OFICINAS	CONSTRUCCIÓN ÁREA COMÚN	\$ 4,700.00
1244		B-1 PUBLICA	PORCHE/PASILLO/ TERRAZA/MEZZANINE	\$ 4,790.00
1245		B-2 PRIVADA	TEJABÁN	\$ 1,400.00
1246			VOLADOS>50 CM	\$ 850.00
1231		MEDIO	CONSTRUCCIÓN	\$ 4,790.00
1232		OFICINAS	CONSTRUCCIÓN ÁREA COMÚN	\$ 3,700.00
1234		B-1 PUBLICA	PORCHE/PASILLO/ TERRAZA/MEZZANINE	\$ 2,390.00
1235		B-2 PRIVADA	TEJABÁN	\$ 1,100.00
1236		B-2 PRIVADA	VOLADOS>50 CM	\$ 850.00
1221	ECONÓMICO	OFICINAS	\$ 3,850.00	
1224	OFICINAS	PORCHE/PASILLO/ TERRAZA/MEZZANINE	\$ 1,920.00	
1245	B-1 PUBLICA	TEJABÁN	\$ 700.00	
1226	B-2 PRIVADA	VOLADOS> 50 CM	\$ 500.00	

MUNICIPIO DE CHIHUAHUA
TABLAS DE VALORES PARA EL EJERCICIO FISCAL 2018

VALORES UNITARIOS PARA CONSTRUCCIONES					
1241	S U P E R M E R C A D O S	BUENO C-2 TIENDAS DE BÁSICOS TIENDAS DE AUTOSERVICIO	SUPERMERCADO	\$ 5,460.00	
1244			PORCHE/PASILLO/ TERRAZA/MEZZANINE	\$ 2,720.00	
1245			TEJABÁN	\$ 1,600.00	
1246			VOLADOS>50CM	\$ 850.00	
1231		MEDIO C-2 TIENDAS DE BÁSICOS TIENDAS DE AUTOSERVICIO SUPERMERCADOS	SUPERMERCADO	\$ 4,160.00	
1234			PORCHE/PASILLO/ TERRAZA/MEZZANINE	\$ 2,080.00	
1235			TEJABÁN	\$ 1,200.00	
1236			VOLADOS>50 CM	\$ 850.00	
1221		ECONÓMICO C-2 TIENDAS DE BÁSICOS TIENDAS DE AUTOSERVICIO	SUPERMERCADO	\$ 2,700.00	
1224			PORCHE/PASILLO/ TERRAZA/MEZZANINE	\$ 1,350.00	
1225			TEJABÁN	\$ 800.00	
1226			VOLADOS>50 CM	\$ 600.00	
1241		B O D E G A S	BUENO C-1 BODEGAS	BODEGA	\$ 3,920.00
1244				MEZZANINE	\$ 1,960.00
1245				TEJABÁN	\$ 1,600.00
1246				VOLADOS>50CM	\$ 850.00
1249	OFICINAS			\$ 4,500.00	
1231	MEDIO C-1 BODEGAS		BODEGA	\$ 3,200.00	
1234			MEZZANINE	\$ 1,600.00	
1235			TEJABÁN	\$ 1,400.00	
1236			VOLADOS>50CM	\$ 850.00	
1239			OFICINAS	\$ 3,500.00	
1221	ECONÓMICO C-1 BODEGAS		BODEGA	\$ 2,700.00	
1224			MEZZANINE	\$ 1,350.00	
1225			TEJABÁN	\$ 800.00	
1226			VOLADOS>50CM	\$ 600.00	
1229			OFICINAS	\$ 3,200.00	

MUNICIPIO DE CHIHUAHUA
TABLAS DE VALORES PARA EL EJERCICIO FISCAL 2018

VALORES UNITARIOS PARA CONSTRUCCIONES				
1251	F I E S T A S A L O N E S / C L U B E S / C E N T R O	LUJO 1-4 SALONES DE FIESTA 1-3 CLUBES Y CENTROS RECREATIVOS	SALONES/CLUB/CENTROS	\$ 8,570.00
1254			PORCHE/PASILLO/ TERRAZA/MEZZANINE	\$ 4,280.00
1255			TEJABÁN	\$ 2,000.00
1256			VOLADOS	\$ 850.00
1241		BUENO 1-4 SALONES DE FIESTA 1-3 CLUBES Y CENTROS RECREATIVOS	SALONES/CLUB/CENTROS	\$ 7,850.00
1244			PORCHE/PASILLO/ TERRAZA/MEZZANINE	\$ 3,920.00
1245			TEJABÁN	\$ 1,800.00
1246			VOLADOS	\$ 850.00
1231		MEDIO 1-4 SALONES DE FIESTA 1-3 CLUBES Y CENTROS RECREATIVOS	SALONES/CLUB/CENTROS	\$ 6,750.00
1234			PORCHE/PASILLO	\$ 3,370.00
1235			TEJABÁN	\$ 1,600.00
1236			VOLADOS	\$ 850.00
1221		ECONÓMICO 1-4 SALONES DE FIESTA 1-3 CLUBES Y CENTROS RECREATIVOS	SALONES/CLUB/CENTROS	\$ 5,450.00
1224			PORCHE/PASILLO	\$ 2,720.00
1225			TEJABÁN	\$ 1,100.00
1226			VOLADOS	\$ 850.00
1261	H O T E L E S	HOTEL K-1 MÁS DE 5 ESTRELLAS	HOTEL	\$ 10,660.00
1264			PORCHE/PASILLO/ TERRAZA/MEZZANINE	\$ 5,330.00
1265			TEJABÁN/DOMO	\$ 2,000.00
1266			VOLADOS> 50 CM	\$ 850.00
1251		HOTEL K-1 5 ESTRELLAS	HOTEL	\$ 8,600.00
1254			PORCHE/PASILLO/ TERRAZA/MEZZANINE	\$ 4,300.00
1255			TEJABÁN/DOMO	\$ 1,800.00
1256			VOLADOS> 50 CM	\$ 850.00
1241		HOTEL K-1 4 ESTRELLAS	HOTEL	\$ 7,700.00
1244			PORCHE/PASILLO/ TERRAZA/MEZZANINE	\$ 3,850.00
1245			TEJABÁN/DOMO	\$ 1,600.00
1246			VOLADOS> 50 CM	\$ 850.00
1231		HOTEL K-1 3 ESTRELLAS	HOTEL	\$ 4,950.00
1234			PORCHE/PASILLO/ TERRAZA/MEZZANINE	\$ 2,470.00
1235			TEJABÁN/DOMO	\$ 1,100.00
1236			VOLADOS> 50 CM	\$ 850.00
1221		HOTEL K-1 A 2 ESTRELLAS	HOTEL	\$ 3,800.00
1224			PORCHE/PASILLO/ TERRAZA/MEZZANINE	\$ 1,900.00
1225			TEJABÁN/DOMO	\$ 700.00
1226			VOLADOS> 50 CM	\$ 600.00

MUNICIPIO DE CHIHUAHUA
TABLAS DE VALORES PARA EL EJERCICIO FISCAL 2018

VALORES UNITARIOS PARA CONSTRUCCIONES				
1241	M O T E L E S	BUENO K-2 MOTELES	MOTEL	\$ 7,030.00
1244			PORCHE/PASILLO /TERRAZA/MEZZANINE	\$ 3,510.00
1245			TEJABÁN	\$ 1,800.00
1246			VOLADOS>50CM	\$ 850.00
1249			OFICINAS	\$ 6,500.00
1231		MEDIO K-2 MOTELES	MOTEL	\$ 5,800.00
1234			PORCHE/PASILLO /TERRAZA/MEZZANINE	\$ 2,900.00
1235			TEJABÁN	\$ 1,600.00
1236			VOLADOS>50CM	\$ 850.00
1239			OFICINAS	\$ 4,500.00
1221		ECONÓMICO K-2 MOTELES	MOTEL	\$ 4,700.00
1224			PORCHE/PASILLO /TERRAZA/MEZZANINE	\$ 2,350.00
1225			TEJABÁN	\$ 850.00
1226			VOLADOS>50	\$ 650.00
1229			OFICINAS	\$ 3,700.00
1251	A G E N C I A M E F U N E R I A R I A /	LUJO M-1 AGENCIAS FUNERARIAS	AGENCIA FUNERARIA/CEMENTERIO	\$ 7,500.00
1254			PORCHE/PASILLO/ TERRAZA/MEZZANINE	\$ 3,750.00
1255		M-2 CEMENTERIOS	TEJABÁN	\$ 1,900.00
1256			VOLADOS>50 CM	\$ 850.00
1241		BUENO M-1 AGENCIAS FUNERARIAS M-2 CEMENTERIOS	AGENCIA FUNERARIA/CEMENTERIO	\$ 6,400.00
1244			PORCHE/PASILLO/ TERRAZA/MEZZANINE	\$ 3,200.00
1245			TEJABÁN	\$ 1,600.00
1246			VOLADOS>50CM	\$ 850.00
1231		MEDIO M-1 AGENCIAS FUNERARIAS M-2 CEMENTERIOS	AGENCIA FUNERARIA/CEMENTERIO	\$ 5,200.00
1234			PORCHE/PASILLO/ TERRAZA/MEZZANINE	\$ 2,600.00
1235			TEJABÁN	\$ 1,100.00
1236			VOLADOS>50 CM	\$ 850.00
1221		ECONÓMICO M-1 AGENCIAS FUNERARIAS M-2 CEMENTERIOS	AGENCIA FUNERARIA/CEMENTERIO	\$ 3,900.00
1224			PORCHE/PASILLO/ TERRAZA/MEZZANINE	\$ 1,950.00
1225			TEJABÁN	\$ 700.00
1226			VOLADOS>50 CM	\$ 600.00

MUNICIPIO DE CHIHUAHUA
TABLAS DE VALORES PARA EL EJERCICIO FISCAL 2018

VALORES UNITARIOS PARA CONSTRUCCIONES				
1251	T E R M I N A L D E T R A N S P O R T E	LUJO	TERMINALES DE TRASPORTE	\$ 7,800.00
1254		N-1 TERMINAL AUTOTRANSPORTE TERMINALES DE CARGA	PORCHE/PASILLO/ TERRAZA/MEZZANINE	\$ 3,900.00
1255		TERMINALES FERROVIARIAS TERMINALES AÉREAS	TEJABÁN	\$ 2,600.00
1256		CENTRALES DE CORREOS TELÉGRAFOS	VOLADOS>50 CM	\$ 850.00
1241		BUENO	TERMINALES DE TRASPORTE	\$ 6,400.00
1244		N-1 TERMINAL AUTOTRANSPORTE TERMINALES DE CARGA	PORCHE/PASILLO/ TERRAZA/MEZZANINE	\$ 3,200.00
1245		TERMINALES FERROVIARIAS TERMINALES AÉREAS	TEJABÁN	\$ 2,000.00
1246		CENTRALES DE CORREOS TELÉGRAFOS	VOLADOS>50CM	\$ 850.00
1231		MEDIO	TERMINALES DE TRASPORTE	\$ 4,950.00
1234		N-1 TERMINAL AUTOTRANSPORTE	PORCHE/PASILLO/ TERRAZA/MEZZANINE	\$ 2,470.00
1235		TERMINALES FERROVIARIAS TERMINALES AÉREAS	TEJABÁN	\$ 1,800.00
1236		CENTRALES DE CORREOS TELÉGRAFOS	VOLADOS>50 CM	\$ 850.00
1221		ECONÓMICO	TERMINALES DE TRASPORTE	\$ 3,800.00
1224		N-1 TERMINAL AUTOTRANSPORTE TERMINALES DE CARGA	PORCHE/PASILLO/ TERRAZA/MEZZANINE	\$ 1,900.00
1225		TERMINALES FERROVIARIAS TERMINALES AÉREAS	TEJABÁN	\$ 1,200.00
1226		CENTRALES DE CORREOS TELÉGRAFOS	VOLADOS>50 CM	\$ 600.00

MUNICIPIO DE CHIHUAHUA
TABLAS DE VALORES PARA EL EJERCICIO FISCAL 2018

VALORES UNITARIOS PARA CONSTRUCCIONES				
1251	M A Q U I N A R I A S / C E N T R O S / L I B R E R Í A S / D E P A R T A M E N T A L E S / N O C T U R N O S / R E S T A U R A N T E S / C O M E R C I O S / V E H Í C U L O S / D I V E R S O S / Y	LUJO	CONSTRUCCIÓN	\$ 8,530.00
1254		C-3 LOCALES COMERCIALES C-4 TIENDAS DEPARTAMENTALES	PORCHE/PASILLO/ TERRAZA/MEZZANINE	\$ 4,260.00
1255		C-9 LIBRERÍAS	TEJABÁN	\$ 2,000.00
1256		C-10 RESTAURANTES, CENTROS NOCTURNOS	VOLADOS	\$ 850.00
1241		BUENO	CONSTRUCCIÓN	\$ 6,900.00
1244		C-3 LOCALES COMERCIALES C-4 TIENDAS DEPARTAMENTALES	PORCHE/PASILLO/ TERRAZA/MEZZANINE	\$ 3,450.00
1245		C-8 VEHÍCULOS Y MAQUINARIA (VENTAS) C-9 LIBRERÍAS	TEJABÁN	\$ 1,800.00
1246		C-10 RESTAURANTES CENTROS NOCTURNOS	VOLADOS > 50 CM	\$ 850.00
1231		MEDIO	CONSTRUCCIÓN	\$ 4,800.00
1234		C-3 LOCALES COMERCIALES, C-7 MATERIALES DE CONSTRUCCIÓN	PORCHE/PASILLO/ TERRAZA/MEZZANINE	\$ 2,630.00
1235		C-8 VEHÍCULOS Y MAQUINARIAS C-9 LIBRERÍAS	TEJABÁN	\$ 1,600.00
1236		C-10 RESTAURANTES CENTROS NOCTURNOS	VOLADOS > 50 CM	\$ 850.00
1221		ECONÓMICO	CONSTRUCCIÓN	\$ 3,200.00
1224		COMERCIOS DIVERSOS (DENTRO DE COLONIAS)	PORCHE/PASILLO/ TERRAZA/MEZZANINE	\$ 1,350.00
1225		D-1 SALAS DE BELLEZA, TALLERES, FERRETERÍAS, PALETERÍAS,	TEJABÁN	\$ 1,100.00
1226		D-1 MERCERÍAS, PAPELERÍAS, ETC.	VOLADOS > 50 CM	\$ 850.00

MUNICIPIO DE CHIHUAHUA
TABLAS DE VALORES PARA EL EJERCICIO FISCAL 2018

VALORES UNITARIOS PARA CONSTRUCCIONES				
1457	E S T A C I O N A M I E N T O	ESTACIONAMIENTOS	TECHADO (LOSA O METALOSA DE UNO O MAS NIVELES)	\$ 3,500.00
1597		DE USOS PARA COMERCIOS Y SERVICIOS	CON ALUMBRADO CONCRETO/ASFALTO	\$ 450.00
1598		DE USOS PARA COMERCIOS Y SERVICIOS	CONCRETO/ASFALTO	\$ 250.00
COMERCIAL SERVICIOS Y PRODUCTOS ESTACIONAMIENTO Y GASOLINERAS				
1241	E S T A C I O N A M I E N T O P U B L I C O	BUENO L-5 ESTACIONAMIENTO PUBLICO	OFICINAS/LOCALES/CASETA	\$ 2,800.00
1245			TEJABÁN	\$ 2,000.00
1227			ESTACIONAMIENTO TECHADO LOSA O METALOSA UNO O MAS NIVELES	\$ 4,500.00
1231		MEDIO L-5 ESTACIONAMIENTO PUBLICO	OFICINAS/LOCALES/CASETA	\$ 2,100.00
1235			TEJABÁN	\$ 1,600.00
1599			ESTACIONAMIENTO CONCRETO/ASFALTO	\$ 900.00
1221		ECONÓMICO L-5 ESTACIONAMIENTO PUBLICO	OFICINAS/LOCALES/CASETA	\$ 1,850.00
1225			TEJABÁN	\$ 1,200.00
1598			ESTACIONAMIENTO	\$ 250.00
1261	G A S O L I N E R A S	D-1 GASOLINERA	OFICINAS	\$ 4,160.00
1264			PORCHE/PASILLO/ TERRAZA/MEZZANINE	\$ 2,080.00
1265			TEJABÁN	\$ 1,600.00
1266			VOLADOS>50CM	\$ 850.00
1267			ESTACIÓN DE SERVICIO	\$ 3,640.00
1599			ESTACIONAMIENTO CONCRETO/ASFALTO	\$ 900.00

MUNICIPIO DE CHIHUAHUA
TABLAS DE VALORES PARA EL EJERCICIO FISCAL 2018

VALORES UNITARIOS PARA CONSTRUCCIONES				
INDUSTRIAL				
1341	L I G E R A S / T R E D I A L A N A	BUENO O-1 LIGERA/MEDIANA	CONSTRUCCIÓN	\$ 3,800.00
1344			PORCHE/PASILLO/ TERRAZA/MEZZANINE	\$ 1,900.00
1345			TEJABÁN	\$ 1,400.00
1346			VOLADOS> 50 CM	\$ 850.00
1331	M E D I O L I G E R A S / T R E D I A L A N A	MEDIO O-1 LIGERA/MEDIANA	CONSTRUCCIÓN	\$ 2,850.00
1334			PORCHE/PASILLO/ TERRAZA/MEZZANINE	\$ 1,420.00
1335			TEJABÁN	\$ 1,200.00
1336			VOLADOS> 50 CM	\$ 800.00
1341	I N D E S T R A L	BUENO O-2 PESADA	CONSTRUCCIÓN	\$ 6,700.00
1344			PORCHE/PASILLO/ TERRAZA/MEZZANINE	\$ 3,350.00
1345			TEJABÁN	\$ 2,000.00
1346			VOLADOS> 50 CM	\$ 850.00
1331	I N D E S T R A L	MEDIO O-2 PESADA	CONSTRUCCIÓN	\$ 5,400.00
1334			PORCHE/PASILLO/ TERRAZA/MEZZANINE	\$ 2,700.00
1335			TEJABÁN	\$ 1,800.00
1336			VOLADOS	\$ 850.00
1597		ESTACIONAMIENTOS	CON ALUMBRADO	\$ 450.00
1598		CONCRETO/ASFALTO	SIN ALUMBRADO	\$ 250.00

MUNICIPIO DE CHIHUAHUA
TABLAS DE VALORES PARA EL EJERCICIO FISCAL 2018

VALORES UNITARIOS PARA CONSTRUCCIONES				
ESPECIALES SECTOR SALUD				
1451	H O S P I T A L E S	LUJO E-1 HOSPITAL	HOSPITAL	\$ 11,020.00
1454			PORCHE/PASILLO/ TERRAZA/MEZZANINE	\$ 5,510.00
1455			TEJABÁN	\$ 2,000.00
1456			VOLADOS> 50 CM	\$ 850.00
1441		BUENO E-1 HOSPITAL	HOSPITAL	\$ 8,500.00
1444			PORCHE/PASILLO/ TERRAZA/MEZZANINE	\$ 4,250.00
1445			TEJABÁN	\$ 1,800.00
1446			VOLADOS> 50 CM	\$ 850.00
1431		MEDIO E-1 HOSPITAL	HOSPITAL	\$ 6,400.00
1434			PORCHE/PASILLO/ TERRAZA/MEZZANINE	\$ 3,200.00
1435			TEJABÁN	\$ 1,600.00
1436			VOLADOS> 50 CM	\$ 850.00
1421		ECONÓMICO E-1 HOSPITAL	HOSPITAL	\$ 5,250.00
1424			PORCHE/PASILLO/ TERRAZA/MEZZANINE	\$ 2,620.00
1425			TEJABÁN	\$ 1,100.00
1426			VOLADOS> 50 CM	\$ 850.00

MUNICIPIO DE CHIHUAHUA
TABLAS DE VALORES PARA EL EJERCICIO FISCAL 2018

VALORES UNITARIOS PARA CONSTRUCCIONES				
1451	C L Í N I C A	LUJO E-2 CLÍNICA	CLÍNICA	\$ 6,890.00
1454			PORCHE/PASILLO/ TERRAZA/MEZZANINE	\$ 3,440.00
1455			TEJABÁN	\$ 2,000.00
1456			VOLADOS> 50 CM	\$ 850.00
1441		BUENO E-2 CLÍNICA	CLÍNICA	\$ 5,400.00
1444			PORCHE/PASILLO/ TERRAZA/MEZZANINE	\$ 2,700.00
1445			TEJABÁN	\$ 1,600.00
1446			VOLADOS> 50 CM	\$ 850.00
1431		MEDIO E-2 CLÍNICA	CLÍNICA	\$ 4,200.00
1434			PORCHE/PASILLO/ TERRAZA/MEZZANINE	\$ 2,100.00
1435			TEJABÁN	\$ 1,200.00
1436			VOLADOS> 50 CM	\$ 850.00
1421		ECONÓMICO E-2 CLÍNICA	CLÍNICAS	\$ 3,200.00
1424			PORCHE/PASILLO/ TERRAZA/MEZZANINE	\$ 1,600.00
1425			TEJABÁN	\$ 900.00
1426			VOLADOS> 50 CM	\$ 600.00
1457		ESTACIONAMIENTOS	TECHADO (LOSA O METALOSA DE UNO O MAS NIVELES)	\$ 3,500.00
1597			CON ALUMBRADO CONCRETO/ASFALTO	\$ 450.00
1598			CONCRETO/ASFALTO	\$ 250.00

MUNICIPIO DE CHIHUAHUA
TABLAS DE VALORES PARA EL EJERCICIO FISCAL 2018

VALORES UNITARIOS PARA CONSTRUCCIONES				
ESPECIALES (EDUCACIÓN)				
1251	E D U C A C I Ó N	LUJO F-1 ELEMENTAL F-2 MEDIA F-3 MEDIA SUPERIOR F-4 SUPERIOR Y POSGRADO F-3 MEDIA SUPERIOR F-4 SUPERIOR Y POSGRADO	CONSTRUCCIÓN(AULA, BIBLIOTECA)	\$ 6,990.00
1252			AUDIO VISUAL	\$ 7,500.00
1253			CAFETERÍA	\$ 5,350.00
1254			PORCHE/PASILLO /TERRAZA /MEZZANINE	\$ 1,490.00
1255			TEJABÁN/DOMO	\$ 2,000.00
1256			VOLADOS>50 CM	\$ 850.00
1258			GIMNASIO	\$ 9,500.00
1560			CANCHAS	\$ 1,560.00
1241		BUENO F-1 ELEMENTAL F-2 MEDIA F-3 MEDIA SUPERIOR F-4 SUPERIOR Y POSGRADO	CONSTRUCCIÓN(AULA, BIBLIOTECA)	\$ 5,350.00
1242			AUDIO VISUAL	\$ 6,500.00
1243			CAFETERÍA	\$ 4,460.00
1244			PORCHE/PASILLO/TERRAZA/MEZZANINE	\$ 2,670.00
1245			TEJABÁN/DOMO	\$ 1,600.00
1246			VOLADOS>50CM	\$ 850.00
1248			GIMNASIO	\$ 8,500.00
1560			CANCHAS	\$ 1,560.00
1231	MEDIO F-1 ELEMENTAL F-2 MEDIA F-3 MEDIA SUPERIOR F-4 SUPERIOR Y POSGRADO	CONSTRUCCIÓN(AULA, BIBLIOTECA)	\$ 4,460.00	
1232		AUDIO VISUAL	\$ 5,500.00	
1233		CAFETERÍA	\$ 3,640.00	
1234		PORCHE/PASILLO /TERRAZA/MEZZANINE	\$ 2,230.00	
1235		TEJABÁN/DOMO	\$ 1,400.00	
1236		VOLADOS>50CM	\$ 850.00	
1238		GIMNASIO	\$ 7,500.00	
1560		CANCHAS	\$ 1,560.00	
1221	ECONÓMICO F-1 ELEMENTAL F-2 MEDIA F-3 MEDIA SUPERIOR F-4 SUPERIOR Y POSGRADO	CONSTRUCCIÓN(AULA, BIBLIOTECA)	\$ 3,640.00	
1223		CAFETERÍA	\$ 3,050.00	
1224		PORCHE/PASILLO /TERRAZA/MEZZANINE	\$ 1,820.00	
1225		TEJABÁN/DOMO	\$ 1,200.00	
1226		VOLADOS>50CM	\$ 850.00	
1211	POPULAR F-1 ELEMENTAL F-2 MEDIA F-3 MEDIA SUPERIOR F-4 SUPERIOR Y POSGRADO	CONSTRUCCIÓN(AULA, BIBLIOTECA)	\$ 3,050.00	
1213		CAFETERÍA	\$ 2,400.00	
1214		PORCHE/PASILLO /TERRAZA/MEZZANINE	\$ 1,520.00	
1215		TEJABÁN/DOMO	\$ 900.00	
1216		VOLADOS>50CM	\$ 600.00	
1597		ESTACIONAMIENTOS	CON ALUMBRADO	\$ 450.00
1598	CONCRETO/ASFALTO	SIN ALUMBRADO	\$ 250.00	

MUNICIPIO DE CHIHUAHUA
TABLAS DE VALORES PARA EL EJERCICIO FISCAL 2018

VALORES UNITARIOS PARA CONSTRUCCIONES				
ESPECIALES DEPORTES (GIMNASIOS, CLUB DEPORTIVO, ESTADIOS, LIENZOS CHARROS, ARENAS, VELÓDROMOS, ETC.)				
1251	D E P O R T E S	LUJO J-1	CONSTRUCCIÓN	\$ 6,700.00
1253			CAFETERÍA	\$ 5,350.00
1254			PORCHE/PASILLO/TERRAZA /MEZZANINE	\$ 3,350.00
1255			TEJABÁN/DOMO	\$ 2,000.00
1256			VOLADOS>50 CM	\$ 850.00
1258			GIMNASIO	\$ 9,500.00
1553			ALBERCA	\$ 3,120.00
1560			CANCHAS	\$ 2,400.00
1241		BUENO J-1	CONSTRUCCIÓN	\$ 5,850.00
1243			CAFETERÍA	\$ 4,500.00
1244			PORCHE/PASILLO /TERRAZA/MEZZANINE	\$ 2,900.00
1245			TEJABÁN/DOMO	\$ 1,600.00
1246			VOLADOS>50 CM	\$ 850.00
1248			GIMNASIO	\$ 8,500.00
1553			ALBERCA	\$ 3,120.00
1560			CANCHAS	\$ 2,400.00
1231		MEDIO J-1	CONSTRUCCIÓN	\$ 4,200.00
1233			CAFETERÍA	\$ 3,950.00
1234			PORCHE/PASILLO /TERRAZA/MEZZANINE	\$ 2,100.00
1235			TEJABÁN/DOMO	\$ 1,400.00
1236	VOLADOS>50 CM		\$ 850.00	
1238	GIMNASIO		\$ 7,500.00	
1553	ALBERCA		\$ 3,120.00	
1560	CANCHAS		\$ 2,400.00	
1221	ECONÓMICO J-1	CONSTRUCCIÓN	\$ 3,150.00	
1224		PORCHE/PASILLO /TERRAZA/MEZZANINE	\$ 1,570.00	
1225		TEJABÁN/DOMO	\$ 1,100.00	
1226		VOLADOS>50CM	\$ 850.00	
1553		ALBERCA	\$ 3,120.00	
1560		CANCHAS	\$ 2,400.00	
1211	POPULAR J-1	CONSTRUCCIÓN	\$ 2,850.00	
1214		PORCHE/PASILLO /TERRAZA/MEZZANINE	\$ 2,400.00	
1215		TEJABÁN/DOMO	\$ 900.00	
1216		VOLADOS>50CM	\$ 600.00	
1553		ALBERCA	\$ 3,120.00	
1560		CANCHAS	\$ 2,400.00	
1597		ESTACIONAMIENTOS CONCRETO/ASFALTO	CON ALUMBRADO	\$ 450.00
1598			SIN ALUMBRADO	\$ 250.00

MUNICIPIO DE CHIHUAHUA
TABLAS DE VALORES PARA EL EJERCICIO FISCAL 2018

VALORES UNITARIOS PARA CONSTRUCCIONES				
		ESPECIAL	CENTROS DE REUNIÓN	
1251	T E A T R O C I N E S	LUJO I-1 TEATRO I-2 CINES AUDITORIOS	TEATRO/CINES/AUDITORIOS	\$ 7,850.00
1254			PORCHE/PASILLO/ TERRAZA/MEZZANINE	\$ 3,920.00
1255			TEJABÁN	\$ 2,000.00
1256			VOLADOS	\$ 850.00
1241		BUENO I-1 TEATRO I-2 CINES AUDITORIOS	TEATRO/CINES/AUDITORIOS	\$ 6,750.00
1244			PORCHE/PASILLO/ TERRAZA/MEZZANINE	\$ 3,370.00
1245			TEJABÁN	\$ 1,800.00
1246			VOLADOS	\$ 850.00
1231		MEDIO I-1 TEATRO I-2 CINES AUDITORIOS	TEATRO/CINES/AUDITORIOS	\$ 5,450.00
1234			PORCHE/PASILLO	\$ 2,720.00
1235			TEJABÁN	\$ 1,600.00
1236			VOLADOS	\$ 850.00
1221		ECONÓMICO I-1 TEATRO I-2 CINES AUDITORIOS	TEATRO/CINES/AUDITORIOS	\$ 4,250.00
1224			PORCHE/PASILLO	\$ 2,120.00
1225			TEJABÁN	\$ 1,100.00
1226			VOLADOS	\$ 850.00
1597		ESTACIONAMIENTOS	CON ALUMBRADO	\$ 450.00
1598		CONCRETO/ASFALTO	SIN ALUMBRADO	\$ 250.00
		ESPECIAL	RELIGIÓN	
1251	R E L I G I Ó N	LUJO H-1 TEMPLOS Y CAPILLAS H-2 SALONES DE CULTO	CONSTRUCCIÓN	\$ 6,500.00
1254			PORCHE/PASILLO/ TERRAZA/MEZZANINE	\$ 3,250.00
1255			TEJABÁN	\$ 2,000.00
1256			VOLADOS	\$ 850.00
1241		BUENO H-1 TEMPLOS Y CAPILLAS H-2 SALONES DE CULTO	CONSTRUCCIÓN	\$ 5,500.00
1244			PORCHE/PASILLO/ TERRAZA/MEZZANINE	\$ 2,750.00
1245			TEJABÁN	\$ 1,800.00
1246			VOLADOS	\$ 850.00
1231		MEDIO H-1 TEMPLOS Y CAPILLAS H-2 SALONES DE CULTO	CONSTRUCCIÓN	\$ 4,500.00
1234			PORCHE/PASILLO	\$ 2,250.00
1235			TEJABÁN	\$ 1,600.00
1236			VOLADOS	\$ 850.00
1221		ECONÓMICO H-1 TEMPLOS Y CAPILLAS H-2 SALONES DE CULTO	CONSTRUCCIÓN	\$ 3,500.00
1224			PORCHE/PASILLO	\$ 1,970.00
1225			TEJABÁN	\$ 1,100.00
1226			VOLADOS	\$ 850.00
1597		ESTACIONAMIENTOS	CON ALUMBRADO	\$ 450.00
1598		CONCRETO/ASFALTO	SIN ALUMBRADO	\$ 250.00

MUNICIPIO DE CHIHUAHUA
TABLAS DE VALORES PARA EL EJERCICIO FISCAL 2018

VALORES UNITARIOS PARA CONSTRUCCIONES				
ESPECIAL CULTURA				
1251	C U L T U R A	LUJO G-1 CENTROS DE EXPOSICIONES GALERÍAS G-2 BIBLIOTECAS HEMEROTECAS	CONSTRUCCIÓN	\$ 7,850.00
1254			PORCHE/PASILLO/ TERRAZA/MEZZANINE	\$ 3,920.00
1255			TEJABÁN	\$ 2,000.00
1256			VOLADOS	\$ 850.00
1241		BUENO G-1 CENTROS DE EXPOSICIONES GALERÍAS G-2 BIBLIOTECAS HEMEROTECAS	CONSTRUCCIÓN	\$ 6,750.00
1244			PORCHE/PASILLO/ TERRAZA/MEZZANINE	\$ 3,370.00
1245			TEJABÁN	\$ 1,800.00
1246			VOLADOS	\$ 850.00
1231		MEDIO G-1 CENTROS DE EXPOSICIONES GALERÍAS G-2 BIBLIOTECAS HEMEROTECAS	CONSTRUCCIÓN	\$ 5,450.00
1234			PORCHE/PASILLO	\$ 2,720.00
1235			TEJABÁN	\$ 1,400.00
1236			VOLADOS	\$ 850.00
1597		ESTACIONAMIENTOS	CON ALUMBRADO	\$ 450.00
1598		CONCRETO/ASFALTO	SIN ALUMBRADO	\$ 250.00
ESPECIAL SEGURIDAD PÚBLICA (POLICÍA, BOMBEROS, PUESTOS DE SOCORRO)				
1231	S E P U B L I D C A A D	MEDIO L-1 SEGURIDAD	CONSTRUCCIÓN	\$ 4,950.00
1234			PORCHE/PASILLO	\$ 2,470.00
1235			TEJABÁN	\$ 1,400.00
1236			VOLADOS	\$ 850.00
1221		ECONÓMICO L-1 SEGURIDAD	CONSTRUCCIÓN	\$ 3,710.00
1224			PORCHE/PASILLO	\$ 1,850.00
1225			TEJABÁN	\$ 1,100.00
1226			VOLADOS	\$ 850.00
1597		ESTACIONAMIENTOS	CON ALUMBRADO	\$ 450.00
1598		CONCRETO/ASFALTO	SIN ALUMBRADO	\$ 250.00

MUNICIPIO DE CHIHUAHUA
 TABLAS DE VALORES PARA EL EJERCICIO FISCAL 2018

VALORES UNITARIOS PARA INSTALACIONES ESPECIALES				
CLAVE	CONSTRUCCIÓN	TIPO	UNID.	2018 VALOR \$
1502	HABITACIONAL	BARANDAL/REJA	M ²	\$ 950.00
1508		ENCEMENTADOS	M ²	\$ 170.00
1513		PORTÓN ELÉCTRICO	ML	\$ 2,980.00
1537		MALLA CICLÓNICA	ML	\$ 460.00
1505		COCINA INTEGRAL	ML	\$ 2,140.00
1501		ALJIBE	PZA.	\$ 2,860.00
1547		MALLA SOMBRA	M ²	\$ 710.00
1512		JACUZZI	PZA.	\$ 14,320.00
1546		CHIMENEA	PZA.	\$ 13,770.00
1523		CISTERNA	PZA.	\$ 2,700.00
1500		ALBERCA	M ²	\$ 2,140.00
1539		BARDA DE PIEDRA (ANCHO .20MT HASTA 1MT) ALTURA HASTA 3MTS	M ²	\$ 810.00
1540		BARDA RODAPIÉ 0.2MTS HASTA 1.5MT DE ALTURA	M ²	\$ 570.00
1503		BARDAS DE CONCRETO DE 1.5MTS HASTA 3MTS DE ALTURA	M ²	\$ 460.00
1538		BARDAS DE LADRILLO/BLOCK HASTA 3MTS DE ALTURA	M ²	\$ 570.00
1567		MUROS DE CONTENCIÓN DE CONCRETO ARMADO	M ²	\$ 480.00
1568		MUROS DE CONTENCIÓN DE PIEDRA	M ²	\$ 460.00
1518		TANQUE ESTACIONARIO	M ²	\$ 1,530.00
1585		PÉRGOLAS	PZA.	\$ 2,200.00

MUNICIPIO DE CHIHUAHUA
TABLAS DE VALORES PARA EL EJERCICIO FISCAL 2018

VALORES UNITARIOS PARA INSTALACIONES ESPECIALES				
CLAVE	CONSTRUCCIÓN	TIPO	UNID.	2018 VALOR \$
1531	COMERCIAL	ESCALERA ELÉCTRICA	ML	\$ 229,500.00
1344		MALLA SOMBRA	M ²	\$ 1,190.00
1523		CISTERNA	PZA.	\$ 1,190.00
1566		SUBESTACIÓN ELÉCTRICA	PZA.	\$ 2,430.00
1556		SISTEMA CONTRA INCENDIO	PZA.	\$ 68,870.00
1593		PLANTA DE ENERGÍA	PZA.	\$ 183,600.00
1579		PÓRTICO COMERCIAL	M ²	\$ 4,590.00
1582		TRANSFORMADOR COMERCIAL CHICO	PZA.	\$ 17,210.00
1514		RAMPAS	M ²	\$ 420.00
1567		MUROS DE CONTENCIÓN DE CONCRETO ARMADO	M ²	\$ 960.00
1568		MUROS DE CONTENCIÓN DE PIEDRA	M ²	\$ 920.00
1598		ASFALTO	M ²	\$ 260.00
1599		CONCRETO	M ²	\$ 260.00
1548		ADOQUÍN	M ²	\$ 340.00
1346		MALLA SOMBRA	M ²	\$ 1,590.00
1347		MALLA CICLÓNICA	ML	\$ 530.00
1521		CARPA LONA AHULADA CON ESTRUCTURA METÁLICA	M ²	\$ 570.00
1506		CORTINA METÁLICA	ML	\$ 1,430.00
1581		CHILLER(SISTEMA DE ENFRIAMIENTO)	PZA.	\$ 252,420.00
1576		FUENTE TIPO CORTINA	PZA.	\$ 17,210.00
1542		PLANCHA DE CONCRETO HIDRÁULICO DE 21 CM HASTA 40CM DE ESPESOR	M ²	\$ 730.00
1543		PLANCHA DE CONCRETO HIDRÁULICO DE 41 CM HASTA 60CM DE ESPESOR	M ²	\$ 1,100.00
1544		PLANCHA DE CONCRETO HIDRÁULICO DE 61 CM HASTA 80CM DE ESPESOR	M ²	\$ 1,470.00
1545		PLANCHA DE CONCRETO HIDRÁULICO DE 81 CM HASTA 100CM DE ESPESOR	M ²	\$ 1,830.00
1541		PLANCHA DE CONCRETO HIDRÁULICO HASTA 20CM DE ESPESOR	M ²	\$ 370.00
1518		TANQUE ESTACIONARIO	M ³	\$ 4,770.00
1511		HIDRONEUMÁTICO	PZA.	\$ 6,920.00
1582		TRANSFORMADOR COMERCIAL CHICO	PZA.	\$ 17,210.00
1573		GUARNICIONES	ML	\$ 150.00
1553		ALBERCA COMERCIAL	M ²	\$ 3,320.00
1,512		JACUZZI	PZA.	\$ 19,620.00

MUNICIPIO DE CHIHUAHUA
TABLAS DE VALORES PARA EL EJERCICIO FISCAL 2018

VALORES UNITARIOS PARA INSTALACIONES ESPECIALES					
CLAVE	CONSTRUCCIÓN	TIPO	UNID.	2018 VALOR \$	
1505	INDUSTRIAL	SUBESTACIONES ELÉCTRICAS	ML	\$ 2,140.00	
1522		GENERADORES ELÉCTRICOS	PZA.	\$ 318,240.00	
1501		ALJIBE	PZA.	\$ 2,860.00	
1536		CUARTO DE TRATAMIENTO TÉRMICO	M2	\$ 5,560.00	
1565		CUARTO DE SECADO	M2	\$ 5,560.00	
1577		CUARTOS DE PINTURA	M2	\$ 5,560.00	
1578		CUADRO RECOLECTOR DE BASURA	M2	\$ 5,560.00	
1579		CUARTOS DE TEMPERATURA CONTROLADA	M2	\$ 5,560.00	
1551		ELEVADORES	PZA.	\$ 159,120.00	
1594		DUCTOS DE AIRE	ML	\$ 320.00	
1595		UNIDADES ENFRIADORAS	PZA.	\$ 318,240.00	
1596		CALEFACCIÓN	PZA.	\$ 243,980.00	
1581		CHILLER(SISTEMA DE ENFRIAMIENTO)	PZA.	\$ 252,420.00	
1568		MUROS DE CONTENCIÓN DE PIEDRA	M ²	\$ 960.00	
1518		TANQUE ESTACIONARIO	M ²	\$ 4,770.00	
1506		CORTINA METÁLICA	ML	\$ 1,430.00	
1582		TRANSFORMADOR COMERCIAL CHICO	PZA.	\$ 17,210.00	
1592		SUBURBANO	INVERNADEROS	ML	\$ 610.00
1519			PILA	M ²	\$ 950.00
1525			POZOS	PZA.	\$ 131,580.00
1526	CABALLERIZAS		M ²	\$ 1,540.00	
1591	CERCO POSTE CONCRETO/ METÁLICO		ML	\$ 110.00	
1590	CERCO POSTE MADERA		ML	\$ 90.00	
1584	TANQUES ELEVADOS PARA ALMACENAMIENTO DE AGUA		PZA.	\$ 1,760.00	
1589	CORRALES PARA GANADO		M ²	\$ 110.00	
1588	RÚSTICO	GALLINERO	M ²	\$ 110.00	
1592		INVERNADEROS	ML	\$ 1,190.00	
1519		PILA	M ²	\$ 950.00	
1525		POZOS	PZA.	\$ 131,260.00	
1527		PRESONES	M ²	\$ 710.00	
1520		SILO CONCRETO	M ³	\$ 5,380.00	
1524		SILO METÁLICO	M ³	\$ 2,680.00	
1526		CABALLERIZAS	M ²	\$ 1,540.00	
1590		CERCO POSTE MADERA	ML	\$ 90.00	
1584		TANQUES ELEVADOS PARA ALMACENAMIENTO DE AGUA	PZA.	\$ 1,760.00	
1591		CERCO POSTE CONCRETO/ METÁLICO	ML	\$ 110.00	

VALORES UNITARIOS PARA LAS ESTRUCTURAS PARA ANUNCIOS PUBLICITARIOS Y PARA ESTRUCTURAS DE ANTENAS DE COMUNICACIÓN

					VALOR \$
16	IMAGEN "1"	ESTRUCTURAS AUTOSOPORTADAS A BASE DE CIMENTACIÓN Y EL PROPIO DISEÑO DEL ELEMENTO. ESTRUCTURAS QUE SUELEN ESTAR COMPUESTAS POR PERFILES O ANGULOS DE ACERO UNIDOS POR TORNILLOS, PERNOS, REMACHES O SOLDADURA. LA ALTURA ES VARIABLE Y ESTA EN FUNCIÓN DEL SUMINISTRO DEL BUEN FUNCIONAMIENTO REQUERIDO. SE INSTALAN EN TERRENOS URBANOS, SUBURBANOS Y/O RÚSTICOS.	ESTRUCTURAS LIGERAS ARRIOSTRADAS O ATIRANTADAS A BASE DE CABLES O VARILLAS. USUALMENTE SE INSTALAN EN CONSTRUCCIONES YA EXISTENTES, LO CUAL INDICA QUE NO TRANSMITE UNA CARGA MUY GRANDE. O BIEN, SE INSTALAN SOBRE EL SUELO. LA BASE DE LA ESTRUCTURA TRANSMITE ESFUERZOS DE COMPRESIÓN Y LOS ARRIOSTRES O TIRANTES TRANSMIEN ESFUERZOS DE TENSIÓN.	Altura (M.): hasta 20 M.	\$3,120.00 a \$31,200.00
				Perfiles de acero utilizados y medidas	
17	IMAGEN "2"			Altura (M.): hasta 20 M.	\$5,200.00 a \$156,000.00
				Perfiles de acero utilizados y medidas	
				Tipo de material de la estructura (metálico/pétreo)	
				Tipo de unión: pernos, remaches, tornillos, soldadura, otra)	
				Peso (Kg.)	

VALORES UNITARIOS PARA LAS ESTRUCTURAS PARA ANUNCIOS PUBLICITARIOS Y PARA ESTRUCTURAS DE ANTENAS DE COMUNICACIÓN

16	IMAGEN "3"	1918	<p>ESTRUCTURAS ESBELTAS Y ESTÉTICAS QUE ARMONIZAN CON EL ENTORNO URBANO, SE UBICAN SOBRE EL SUELO, OCUPAN POCO ESPACIO, USUALMENTE SE PINTAN O RECUBREN POR RAZONES ESTÉTICAS, SE AUTOSOPORTAN EN BASE A UNA BUENA CIMENTACIÓN.</p>	<p>Altura (M.): hasta 20 M.</p> <p>Perfiles de acero utilizados y medidas</p> <p>Tipo de material de la estructura (metálico/plástico)</p> <p>Tipo de unión: pernos, remaches, tornillos, soldadura, otra</p> <p>Peso (Kg.)</p>	<p>\$26,000.00 a \$468,000.00</p>
19	OTRAS CON CARACTERÍSTICAS ATÍPICAS	1919	<p>ESTRUCTURAS ESBELTAS Y ESTÉTICAS QUE ARMONIZAN CON EL ENTORNO URBANO, SE UBICAN SOBRE EL SUELO, OCUPAN POCO ESPACIO, USUALMENTE SE PINTAN O RECUBREN POR RAZONES ESTÉTICAS, SE AUTOSOPORTAN EN BASE A UNA BUENA CIMENTACIÓN.</p>	<p>Altura (M.)</p> <p>Perfiles de acero utilizados y medidas</p> <p>Tipo de material de la estructura (metálico/plástico)</p> <p>Tipo de unión: pernos, remaches, tornillos, soldadura, otra</p> <p>Peso (Kg.)</p>	<p>Sujeto a valuación por precios unitarios</p>

MUNICIPIO DE CHIHUAHUA
 TABLAS DE VALORES PARA EL EJERCICIO FISCAL 2018

CLASIFICACIÓN DE ESTRUCTURAS PARA COLOCACIÓN DE ANUNCIOS PUBLICITARIOS.										2018 VALOR \$	
VALORES UNITARIOS PARA LAS ESTRUCTURAS PARA ANUNCIOS PUBLICITARIOS Y PARA ESTRUCTURAS DE ANTENAS DE COMUNICACIÓN											
3	IMAGEN "3"	1903	X						X	Material de la estructura: Acero	\$3,120.00 a \$104,000.00
										Superficie de la pantalla: de 5 M ² . en adelante	
										Altura de las columnas: entre 1 M. y 10 M.	
										Perfil de los apoyos: Sección "L", "T", o "U"	
										Método de anclaje: empotrado, atornillado, Etc.	
4	IMAGEN "4"	1904						X	Material de la estructura: Acero	\$5,200.00 a \$130,000.00	
									Superficie de la pantalla: de 3 M ² . en adelante		
									Altura del pedestal: de 3 M. en adelante		
									Diámetro exterior del pedestal de 5" en adelante		
									Método de anclaje: empotrado, atornillado, Etc.		

MUNICIPIO DE CHIHUAHUA
 TABLAS DE VALORES PARA EL EJERCICIO FISCAL 2018

CLASIFICACIÓN DE ESTRUCTURAS PARA COLOCACIÓN DE ANUNCIOS PUBLICITARIOS.											2018 VALOR \$	
VALORES UNITARIOS PARA LAS ESTRUCTURAS PARA ANUNCIOS PUBLICITARIOS Y PARA ESTRUCTURAS DE ANTENAS DE COMUNICACIÓN												
5	IMAGEN "5"	1905	X	X	X	X	X	X	X	X	Material de la estructura: Acero	\$5,200.00 a \$145,600.00
											Superficie de la pantalla: de 2 M ² . en adelante	
											Altura del pedestal: de 3 M. en adelante	
											Diámetro exterior del pedestal de 5" en adelante Método de anclaje: empotrado, atornillado, Etc.	
6	IMAGEN "6"	1906	X	X	X	X	X	X	X	X	Material de la estructura: Acero	\$5,200.00 a \$187,200.00
											Superficie de la pantalla: de 1.5 M ² . en adelante	
											Altura del pedestal: de 3 M. en adelante	
											Diámetro exterior del pedestal de 5" en adelante Método de anclaje: empotrado, atornillado, Etc.	
7	IMAGEN "7"	1907	X	X	X	X	X	X	X	X	Material de la estructura: Acero	\$2,600.00 a \$78,000.00
											Superficie de la pantalla: de 2 M ² . en adelante	
											Altura del pedestal: de 20 Cm. en adelante	
											Diámetro exterior del pedestal de 5" en adelante Método de anclaje: empotrado, atornillado, Etc.	

MUNICIPIO DE CHIHUAHUA
 TABLAS DE VALORES PARA EL EJERCICIO FISCAL 2018

CLASIFICACIÓN DE ESTRUCTURAS PARA COLOCACIÓN DE ANUNCIOS PUBLICITARIOS.											2018 VALOR \$		
VALORES UNITARIOS PARA LAS ESTRUCTURAS PARA ANUNCIOS PUBLICITARIOS Y PARA ESTRUCTURAS DE ANTENAS DE COMUNICACIÓN													
8	IMAGEN "8"	1908	X							Material de la estructura: Acero			
												Superficie de la pantalla: de 10 M ² . en adelante	\$26,000.00 a
												Método de anclaje: empotrado, atornillado, Etc.	\$364,000.00
												Perfil de los apoyos: Sección "L", "T", o "U", Etc.	
												Forma de unión de las estructuras: remachado, soldado, atornillado, Etc.	
9	IMAGEN "9"	1909	X							Materiales constructivos: Acero, Pétreos o Mixto.			
												Superficie de la pantalla: de 3 M ² . en adelante	\$10,400.00 a
												Altura: hasta 15 M.	\$432,000.00
												Superficie de la pantalla: hasta 90 M ² .	
												Método de anclaje: empotrado, atornillado, Etc.	

MUNICIPIO DE CHIHUAHUA
 TABLAS DE VALORES PARA EL EJERCICIO FISCAL 2018

CLASIFICACIÓN DE ESTRUCTURAS PARA COLOCACIÓN DE ANUNCIOS PUBLICITARIOS.											2018 VALOR \$																	
VALORES UNITARIOS PARA LAS ESTRUCTURAS PARA ANUNCIOS PUBLICITARIOS Y PARA ESTRUCTURAS DE ANTENAS DE COMUNICACIÓN																												
10	IMAGEN "10"	1910	X	X	X	X	X	X	X	Materiales constructivos: Acero, Pétreos o Mixto. Superficie de la pantalla: de 2 M ² . en adelante Altura: hasta 15 M. Superficie de la pantalla: hasta 90 M ² . Método de anclaje: empotrado, atornillado, Etc. Materiales constructivos: Acero, Pétreos o Mixto. Superficie de la pantalla: de 3 M ² . en adelante Altura: hasta 15 M. Superficie de la pantalla: hasta 90 M ² . Método de anclaje: empotrado, atornillado, Etc.	\$10,400.00 a \$312,000.00																	
											11	IMAGEN "11"	1911	X	X	X	X	X	Materiales constructivos: Acero, Pétreos o Mixto. Superficie de la pantalla: de 3 M ² . en adelante Altura: hasta 15 M. Superficie de la pantalla: hasta 90 M ² . Método de anclaje: empotrado, atornillado, Etc.	\$3,120.00 a \$88,400.00								
																				12	IMAGEN "12"	1912	X	X	X	X	Materiales constructivos: Acero, Pétreos o Mixto. Altura: hasta 15 M. Superficie de la pantalla: hasta 90 M ² . Método de anclaje: empotrado, atornillado, Etc.	\$10,400.00 a \$416,000.00

MUNICIPIO DE CHIHUAHUA
 TABLAS DE VALORES PARA EL EJERCICIO FISCAL 2018

CLASIFICACIÓN DE ESTRUCTURAS PARA COLOCACIÓN DE ANUNCIOS PUBLICITARIOS.											2018 VALOR \$
VALORES UNITARIOS PARA LAS ESTRUCTURAS PARA ANUNCIOS PUBLICITARIOS Y PARA ESTRUCTURAS DE ANTENAS DE COMUNICACIÓN											
13	IMAGEN "13"	1913	X						X	Material de la estructura: Acero.	\$260,000.00 a \$780,000.00
										Superficie de la pantalla: de 5 M ² , en adelante	
										Altura del pedestal: hasta 15 M.	
										Diámetro exterior del pedestal: hasta 36"	
										Profundidad de desplante: 1 M. en adelante	
14	IMAGEN "14"	1914							X	Materiales constructivos: Acero, Pétreos o Mixto.	\$10,400.00 a \$416,000.00
										Superficie de la pantalla: de 3 M ² , en adelante	
										Altura: hasta 15 M.	
										Superficie de la pantalla: hasta 90 M ² .	
										Método de anclaje: empotrado, atornillado, Etc.	
15	OTRAS CARACTERÍSTICAS ATÍPICAS	1915							X	Materiales constructivos: Acero, Pétreos o Mixto.	Sujeto a valuación por precios unitarios y/o a un avalúo colegiado
										Superficie de la pantalla: de 1 M ² , en adelante	
										Altura: hasta 40 M.	
										Superficie de la pantalla: hasta 90 M ² .	
										Método de anclaje: empotrado, atornillado, Etc.	

MUNICIPIO DE CHIHUAHUA
TABLAS DE VALORES PARA EL EJERCICIO FISCAL 2018
Zonas homogéneas de valores unitarios de suelo

Zona Homogénea (art.3 fracción XXIV Ley de Catastro)	Valor unitario del terreno por m2	Zona Homogénea (art.3 fracción XXIV Ley de Catastro)	Valor unitario del terreno por m2	Zona Homogénea (art.3 fracción XXIV Ley de Catastro)	Valor unitario del terreno por m2	Zona Homogénea (art.3 fracción XXIV Ley de Catastro)	Valor unitario del terreno por m2	Zona Homogénea (art.3 fracción XXIV Ley de Catastro)	Valor unitario del terreno por m2	Zona Homogénea (art.3 fracción XXIV Ley de Catastro)	Valor unitario del terreno por m2
Z.H.1	\$ 45.00	Z.H.31	\$ 175.00	Z.H.61	\$ 410.00	Z.H.91	\$ 707.00	Z.H.121	\$ 1,076.00	Z.H.151	\$ 1,866.00
Z.H.2	\$ 55.00	Z.H.32	\$ 180.00	Z.H.62	\$ 420.00	Z.H.92	\$ 710.00	Z.H.122	\$ 1,100.00	Z.H.152	\$ 1,886.00
Z.H.3	\$ 60.00	Z.H.33	\$ 190.00	Z.H.63	\$ 425.00	Z.H.93	\$ 720.00	Z.H.123	\$ 1,117.00	Z.H.153	\$ 1,900.00
Z.H.4	\$ 62.00	Z.H.34	\$ 195.00	Z.H.64	\$ 440.00	Z.H.94	\$ 728.00	Z.H.124	\$ 1,158.00	Z.H.154	\$ 1,927.00
Z.H.5	\$ 65.00	Z.H.35	\$ 205.00	Z.H.65	\$ 441.00	Z.H.95	\$ 738.00	Z.H.125	\$ 1,169.00	Z.H.155	\$ 1,937.00
Z.H.6	\$ 70.00	Z.H.36	\$ 210.00	Z.H.66	\$ 445.00	Z.H.96	\$ 758.00	Z.H.126	\$ 1,200.00	Z.H.156	\$ 1,948.00
Z.H.7	\$ 80.00	Z.H.37	\$ 220.00	Z.H.67	\$ 450.00	Z.H.97	\$ 759.00	Z.H.127	\$ 1,210.00	Z.H.157	\$ 1,999.00
Z.H.8	\$ 90.00	Z.H.38	\$ 230.00	Z.H.68	\$ 456.00	Z.H.98	\$ 760.00	Z.H.128	\$ 1,230.00	Z.H.158	\$ 2,000.00
Z.H.9	\$ 95.00	Z.H.39	\$ 250.00	Z.H.69	\$ 461.00	Z.H.99	\$ 800.00	Z.H.129	\$ 1,250.00	Z.H.159	\$ 2,009.00
Z.H.10	\$ 100.00	Z.H.40	\$ 260.00	Z.H.70	\$ 472.00	Z.H.100	\$ 830.00	Z.H.130	\$ 1,292.00	Z.H.160	\$ 2,030.00
Z.H.11	\$ 103.00	Z.H.41	\$ 267.00	Z.H.71	\$ 480.00	Z.H.101	\$ 835.00	Z.H.131	\$ 1,295.00	Z.H.161	\$ 2,050.00
Z.H.12	\$ 105.00	Z.H.42	\$ 270.00	Z.H.72	\$ 492.00	Z.H.102	\$ 841.00	Z.H.132	\$ 1,300.00	Z.H.162	\$ 2,070.00
Z.H.13	\$ 110.00	Z.H.43	\$ 280.00	Z.H.73	\$ 500.00	Z.H.103	\$ 850.00	Z.H.133	\$ 1,333.00	Z.H.163	\$ 2,071.00
Z.H.14	\$ 113.00	Z.H.44	\$ 290.00	Z.H.74	\$ 520.00	Z.H.104	\$ 851.00	Z.H.134	\$ 1,363.00	Z.H.164	\$ 2,112.00
Z.H.15	\$ 115.00	Z.H.45	\$ 297.00	Z.H.75	\$ 530.00	Z.H.105	\$ 882.00	Z.H.135	\$ 1,400.00	Z.H.165	\$ 2,200.00
Z.H.16	\$ 120.00	Z.H.46	\$ 300.00	Z.H.76	\$ 533.00	Z.H.106	\$ 897.00	Z.H.136	\$ 1,415.00	Z.H.166	\$ 2,224.00
Z.H.17	\$ 123.00	Z.H.47	\$ 308.00	Z.H.77	\$ 540.00	Z.H.107	\$ 900.00	Z.H.137	\$ 1,435.00	Z.H.167	\$ 2,255.00
Z.H.18	\$ 125.00	Z.H.48	\$ 310.00	Z.H.78	\$ 550.00	Z.H.108	\$ 912.00	Z.H.138	\$ 1,466.00	Z.H.168	\$ 2,296.00
Z.H.19	\$ 130.00	Z.H.49	\$ 320.00	Z.H.79	\$ 564.00	Z.H.109	\$ 915.00	Z.H.139	\$ 1,500.00	Z.H.169	\$ 2,300.00
Z.H.20	\$ 133.00	Z.H.50	\$ 330.00	Z.H.80	\$ 580.00	Z.H.110	\$ 917.00	Z.H.140	\$ 1,517.00	Z.H.170	\$ 2,317.00
Z.H.21	\$ 135.00	Z.H.51	\$ 335.00	Z.H.81	\$ 584.00	Z.H.111	\$ 923.00	Z.H.141	\$ 1,538.00	Z.H.171	\$ 2,347.00
Z.H.22	\$ 140.00	Z.H.52	\$ 349.00	Z.H.82	\$ 585.00	Z.H.112	\$ 933.00	Z.H.142	\$ 1,589.00	Z.H.172	\$ 2,500.00
Z.H.23	\$ 144.00	Z.H.53	\$ 350.00	Z.H.83	\$ 600.00	Z.H.113	\$ 946.00	Z.H.143	\$ 1,640.00	Z.H.173	\$ 2,522.00
Z.H.24	\$ 150.00	Z.H.54	\$ 360.00	Z.H.84	\$ 630.00	Z.H.114	\$ 973.00	Z.H.144	\$ 1,691.00	Z.H.174	\$ 2,600.00
Z.H.25	\$ 155.00	Z.H.55	\$ 370.00	Z.H.85	\$ 646.00	Z.H.115	\$ 994.00	Z.H.145	\$ 1,702.00	Z.H.175	\$ 2,614.00
Z.H.26	\$ 160.00	Z.H.56	\$ 375.00	Z.H.86	\$ 650.00	Z.H.116	\$ 1,000.00	Z.H.146	\$ 1,712.00	Z.H.176	\$ 2,700.00
Z.H.27	\$ 164.00	Z.H.57	\$ 379.00	Z.H.87	\$ 656.00	Z.H.117	\$ 1,015.00	Z.H.147	\$ 1,763.00	Z.H.177	\$ 2,800.00
Z.H.28	\$ 165.00	Z.H.58	\$ 380.00	Z.H.88	\$ 670.00	Z.H.118	\$ 1,056.00	Z.H.148	\$ 1,784.00	Z.H.178	\$ 3,000.00
Z.H.29	\$ 170.00	Z.H.59	\$ 390.00	Z.H.89	\$ 687.00	Z.H.119	\$ 1,060.00	Z.H.149	\$ 1,800.00	Z.H.179	\$ 3,588.00
Z.H.30	\$ 174.00	Z.H.60	\$ 400.00	Z.H.90	\$ 690.00	Z.H.120	\$ 1,066.00	Z.H.150	\$ 1,814.00	Z.H.180	\$ 3,659.00

MUNICIPIO DE CHIHUAHUA
TABLAS DE VALORES PARA EL EJERCICIO FISCAL 2018
Zonas homogéneas de valores unitarios de suelo

Simbología de Zonas Homogéneas

Abreviatura	Tipología
Z.H-(1 AL 180)	Zona Habitacional
Z.C	Zona Corredores
Z.C.H	Zona Centro Histórico
Z.F	Zona Franjas
Z.P	Zona Plazas
Z.M	Zona Mercados
Z.P.I	Zona Parque Industrial
Z.C.C	Zona Centros Comerciales
Z.T.C	Zona Torres Consultorios
Z.A.I	Zona Almacenes Industriales
Z.C.A	Zona Central de Abastos
Z.T.O	Zona Oficinas

MUNICIPIO DE CHIHUAHUA
TABLAS DE VALORES PARA EL EJERCICIO FISCAL 2018
Méritos, Deméritos y Criterios Especiales para la valuación de suelo y construcción

Para la aplicación de los valores establecidos en la Tabla correspondiente se deberá considerar el terreno, el lote tipo, lote regular e irregular y los deméritos e incrementos que le correspondan.

LOTE TIPO.-Cuando las medidas de los lotes proyectados correspondan a las características de la zona en la que el fraccionamiento, colonia, o desarrollo en que se ubique.	<u>LOTE REGULAR</u> Son aquellos lotes semejantes a los lotes tipos.
	<u>LOTES IRREGULARES</u> Son aquellos que no se asemejan al lote tipo.

El valor para los terrenos, se determinará multiplicando la superficie por el valor unitario. En caso de presentarse factores físicos particulares del lote de terreno, el resultado anterior se afectará multiplicando un factor resultante (FR) como se indica a continuación:

FACTOR RESULTANTE DE TIERRA:

El número de variables o factores que pueden incidir de forma directa en el valor de un terreno es ilimitado; sin embargo, bajo el criterio de buscar una aceptable homogeneidad; a continuación se enuncian los factores de ajuste que serán utilizados en la valuación.

Nota: Si las características particulares de un lote lo hiciera quedar fuera de los factores que a continuación se enlistan; el lote será igual a 1.

1. Factor de topografía (Ft)
2. Factor de ubicación (Fu)
3. Factor de forma (Ff)
4. Factor de superficie (Fs)
5. Factor de residual (Fr)
6. Factor de giro (Fg)

FACTORES DE MÉRITO Y DEMÉRITO:

MÉRITO: Característica que posee un predio, que le proporciona un valor adicional, respecto al resto de la manzana.

DEMÉRITO: Característica que posee un predio, que le disminuye su valor, respecto al resto de la manzana.

PREDIOS URBANOS:

De acuerdo a la Ley de Catastro del Estado de Chihuahua, Artículo 3 Inciso XVI, son predios urbanos:

a) El que se encuentre ubicado dentro de los límites de algún centro de población; y

b) Los que encontrándose fuera de los límites de algún centro de población, por su uso de suelo y que cuente con más de dos servicios. **[Fracción reformada mediante Decreto No. 406-08 I P.O. publicada en el P.O.E. No. 102 del 20 de diciembre de 2008]**

MUNICIPIO DE CHIHUAHUA
TABLAS DE VALORES PARA EL EJERCICIO FISCAL 2018
 Méritos, Deméritos y Criterios Especiales para la valuación de suelo y construcción

1.- Por su topografía (Ft)

Se puede dividir la topografía del predio en dos factores determinantes; pendiente y elevación o hundimiento del predio.

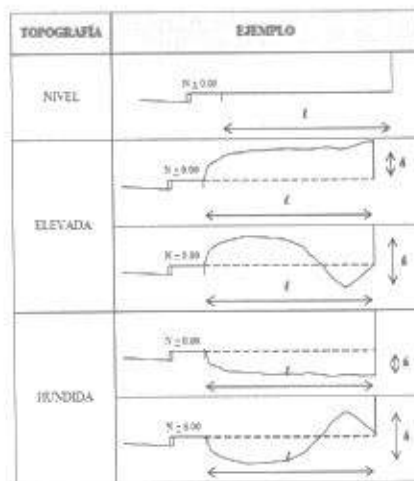
La pendiente es la inclinación media respecto de la calle expresada en porciento, originada por su topografía pendiente ascendente o descendente, la cual será el resultado de dividir la altura "h" del desnivel entre la longitud de la profundidad del predio "l":

Fórmula

Donde

$$p = \frac{h}{l}$$

$p =$ pendiente $h =$ desnivel promedio $l =$ longitud



Este ajuste se realiza cuando existe una diferencia en el nivel del terreno con relación al nivel de banqueteta (N±0.00). La pendiente será el resultado de dividir el desnivel promedio del terreno entre la longitud promedio del mismo y de acuerdo a la tabla, se aplicará el demérito correspondiente.

Fórmula

Donde

$$p = \frac{h}{l}$$

$p =$ pendiente $h =$ desnivel promedio $l =$ longitud

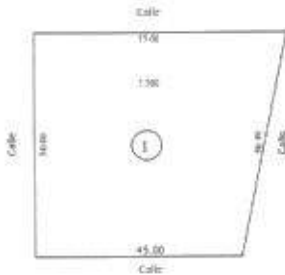
TABLA PARA APLICAR EL DEMERITO POR TOPOGRAFIA (Ft)									
Referencia	Condiciones Topográficas	Relieve	1-3%	5.1-10%	10.1-20%	20.1-30%	30.1-40%	40.1-50%	Mas del 50.1%
1	Hundido		1.00	0.95	0.90	0.85	0.80	0.70	0.65
2	Elevado		1.00	1.00	0.95	0.90	0.85	0.80	0.75

MUNICIPIO DE CHIHUAHUA
TABLAS DE VALORES PARA EL EJERCICIO FISCAL 2018
 Méritos, Deméritos y Criterios Especiales para la valuación de suelo y construcción

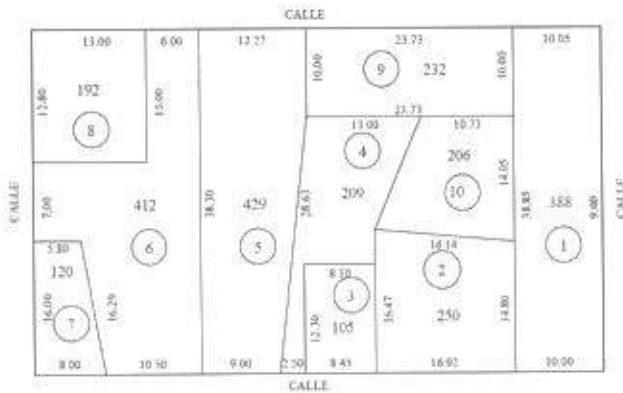
2.- POR SU UBICACIÓN DENTRO DE LA MANZANA (Fu)

Esta definición califica la posición del predio dentro de la manzana.

- Integrada por un predio: se denomina manzanero.



Por más de un predio: puede llegar a tener 10 tipos diferentes



Esquina

Los predios que cuentan con dos frentes a diferentes calles y se intersecan entre sí, presentan más de un acceso, lo cual brinda plusvalía al predio. Con base en ello, al practicar la valuación se considera un incremento y estará en función de la zona y tendrá las siguientes consideraciones:

- No se asignará este incremento a aquellos predios cuyas esquinas formen esquinas de ángulos 45° o mayores a 135° .

Factor por Esquina	
ZONA	FACTOR DE MÉRITO
HABITACIONAL	1.05
COMERCIAL	1.15
INDUSTRIAL	1.10
RÚSTICO O SUBURBANO	1

MUNICIPIO DE CHIHUAHUA
TABLAS DE VALORES PARA EL EJERCICIO FISCAL 2018
MÉRITOS, DEMÉRITOS Y CRITERIOS ESPECIALES PARA LA VALUACIÓN DE SUELO Y CONSTRUCCIÓN

Factores de mérito o demérito por su **ubicación dentro de la manzana** Dependiendo de su ubicación, el predio podrá ser mérito o demérito de acuerdo a las siguientes características:

LOTE	TIPO DE PREDIO	VALOR UNITARIO DE TERRENO	FACTOR DE MÉRITO O DEMÉRITO
1	Cabecera de manzana	Promedio de los valores unitarios de los 4 frentes del predio	1.25
2-3-9	Intermedio irregular	Valor unitario de acuerdo a su acceso	1
4	Interior con acceso propio	Valor unitario de acuerdo a su acceso	0.70
5	Intermedio con 2 frentes a distintas calles	Valor promedio de los dos frentes de colonia o corredor	1.15
6	Intermedio con 3 frentes a distintas calles	Valor promedio de los tres frentes de colonia o corredor	1.15
7	En esquina irregular	Valor unitario de acuerdo al valor de colonia o corredor, franja	Ver tabla anexa (factor de esquina)
8	En esquina regular	Valor unitario de acuerdo al valor de colonia o corredor, franja	Ver tabla anexa (factor de esquina)
10	Interior sin acceso propio	Valor unitario de acuerdo a su acceso	0.50
	Área Común	Valor unitario de acuerdo a su fraccionamiento o plaza	0.50 (valor privativo)
	Finca habitacional frente a corredor o en franja	Valor unitario de acuerdo a su colonia, ANEXAR USO DE SUELO	(Valor de colonia)
	Frente a puente	Valor unitario de corredor o franja	0.85
	Frente a Estación Transporte Colectivo o ruta troncal (sin estacionamiento propio)	Valor unitario de corredor o franja	0.80

MUNICIPIO DE CHIHUAHUA
TABLAS DE VALORES PARA EL EJERCICIO FISCAL 2018
Méritos, Deméritos y Criterios Especiales para la valuación de suelo y construcción

3.- Por su forma (Ff)

Exceso de fondo

Aplicable solo para lotes intermedios en **corredor comercial** sin considerar el factor de profundidad-frente. Si el predio excede del fondo del lote tipo para manzana, colonia o desarrollo; este se dividirá en rectas paralelas al frente y a distancias iguales al fondo del lote tipo, el factor será 1 para la primera fracción; de 0.80 para la segunda; de 0.80 x 0.80 para la tercera, y así sucesivamente, hasta cubrir la máxima profundidad del terreno en estudio o según sea el caso hasta llegar al valor de colonia.

Fórmula:

$$F_{fondo} = \frac{f}{.8}$$

Ff = factor de fondo

factor aplicable de acuerdo a la superficie calculada

Primera franja	1 x valor de corredor
Segunda franja	.8 x valor de corredor
Tercera franja	.64 x valor de corredor
Cuarta franja	.512 x valor de corredor
Así sucesivamente hasta llegar al valor de colonia	Valor de colonia

Ejemplo:



• **Frente**

Cuando el frente de un predio tenga una longitud menor de 6.00 Mts. el valor del terreno sufrirá un demérito, el cual será proporcional a la longitud del frente con respecto al frente mínimo de 6.00 Mts. En ningún caso se considerará un frente menor de 1.50 Mts. de longitud. El demérito no aplicará en aquellos predios **ubicados en colonias o fraccionamientos** donde más del 90% de los predios están diseñados a partir de frentes menores a 6.00 metros, como es el caso de fraccionamientos o unidades de interés social, situación que obliga a que dicho ajuste ya esté considerado en el análisis del valor catastral unitario de suelo urbano publicado. En estos casos y en el de los predios mayores de 6.00 Mts., el factor será igual a 1.

MUNICIPIO DE CHIHUAHUA
TABLAS DE VALORES PARA EL EJERCICIO FISCAL 2018
Méritos, Deméritos y Criterios Especiales para la valuación de suelo y construcción

Fórmula:

$$F_{frente} = \sqrt{\frac{f}{k}}$$

Donde:

f = frente

k = coeficiente igual a 6

$$F_{frente} = \sqrt{\frac{5}{6}} = .9128$$

$$F_f = .9128$$

factor aplicable a toda la superficie del terreno

Ejemplo:



- **EXCESO DE FONDO**

Se entiende por exceso de fondo, la superficie excedente que resulte después de descontar la superficie del lote tipo. **Solo a la superficie excedente al lote tipo, se demeritará en función del porcentaje que esa ascendencia** exceda la superficie del lote tipo, de acuerdo con la siguiente:

**MUNICIPIO DE CHIHUAHUA
TABLAS DE VALORES PARA EL EJERCICIO FISCAL 2018**

Méritos, Deméritos y Criterios Especiales para la valuación de suelo y construcción

Fórmula:

$$S_{excedente} = (S_{total\ terreno} - S_{total\ tipo})$$

$$F_{fondo} = \frac{S_{excedente}}{S_{total\ terreno}} \times 100$$

$$S_{excedente} = (307 - 215) = 92 \quad F_{fondo} = \frac{92}{307} \times 100 = 29.96\%$$

el demérito que le corresponde por exceso de fondo es demérito solo aplicable a la superficie de exceso de fo

TABLA

Exceso de fondo	Superficie	Factor
De 1 % al 25 %	Excedente	.95
De 26 % al 49 %	Excedente	.90
De 50 % o más	Excedente	.85

Ejemplo:



MUNICIPIO DE CHIHUAHUA
TABLAS DE VALORES PARA EL EJERCICIO FISCAL 2018
 Méritos, Deméritos y Criterios Especiales para la valuación de suelo y construcción

• **Factor de forma**

Se demeritará por forma a la superficie resultante de Inscribir un rectángulo en el predio irregular, teniendo por lado menor parte o todo el frente del lote, tenga a su vez la máxima superficie posible. Calcule la **Superficie Rectángulo** y réstese a la **Superficie del Lote** y esa será el **Área Restante** a la cual se le aplique el demérito de acuerdo a la siguiente tabla para la aplicación del demérito.

Fórmula: Donde:

$$A_{\text{restante}} = (S_{\text{lote}} - S_{\text{rectangulo inscrito}})$$

$$F_{\text{forma}} = \frac{A_{\text{restante}}}{S_{\text{lote}}} \times 100$$

EJEMPLOS

De acuerdo a la figura mostrada

$$A_{\text{restante}} = (S_{\text{lote}} - S_{\text{rectangulo inscrito}})$$

$$F_{\text{forma}} = \frac{A_{\text{restante}}}{S_{\text{lote}}} \times 100$$

$$A_{\text{restante}} = (545 - 288) = 257$$

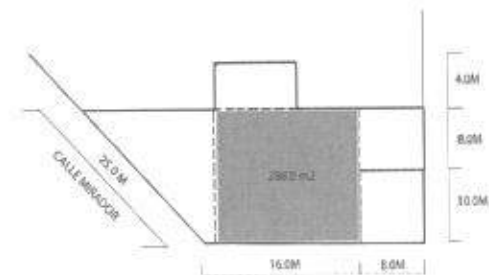
$$F_{\text{forma}} = \frac{257}{545} \times 100 = 47.15\%$$

el demérito que le corresponde por excedente es a demérito solo aplicable al excedente de superficie

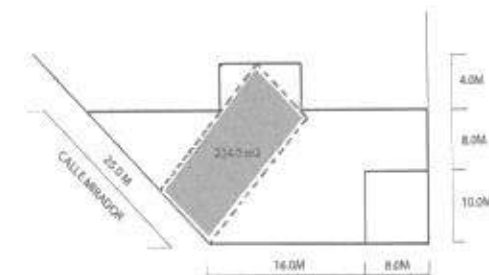
Tablas

Exceso de fondo	Superficie	Factor
De 1 % al 25 %	Excedente	.95
De 26 % al 49 %	Excedente	.90
De 50 % o más	Excedente	.85

Ejemplo:



■Area Regular 288.0 m2



■Area Regular 234.0 m2

MUNICIPIO DE CHIHUAHUA
TABLAS DE VALORES PARA EL EJERCICIO FISCAL 2018
 Méritos, Deméritos y Criterios Especiales para la valuación de suelo y construcción

4.- FACTOR DE SUPERFICIE (Fs)

Para aplicar este factor deberá utilizarse la superficie del lote tipo (de la manzana, de la colonia o del uso de suelo que tenga el predio a valorar) o definirla. Predios menores a 5,000.00 M².

$F_{superficie} = .75 + \frac{0.4 \times \text{área de lote tipo}}{\text{área de lote valuado}}$	Predios mayores a 5000 m ² <table border="1" style="width: 100%; border-collapse: collapse; margin-top: 10px;"> <tr> <td style="text-align: center;">5,000 a 10,000 M²</td> <td style="text-align: center;">7.5%</td> </tr> <tr> <td style="text-align: center;">10,001 a 20,000 M²</td> <td style="text-align: center;">15%</td> </tr> <tr> <td style="text-align: center;">20,001 a 40,000 M²</td> <td style="text-align: center;">25%</td> </tr> <tr> <td style="text-align: center;">40,001 a 80,000 M²</td> <td style="text-align: center;">35%</td> </tr> <tr> <td style="text-align: center;">80,001 a 160,000 M²</td> <td style="text-align: center;">40%</td> </tr> <tr> <td style="text-align: center;">Más de 160,000 M²</td> <td style="text-align: center;">50%</td> </tr> </table>	5,000 a 10,000 M ²	7.5%	10,001 a 20,000 M ²	15%	20,001 a 40,000 M ²	25%	40,001 a 80,000 M ²	35%	80,001 a 160,000 M ²	40%	Más de 160,000 M ²	50%
5,000 a 10,000 M ²	7.5%												
10,001 a 20,000 M ²	15%												
20,001 a 40,000 M ²	25%												
40,001 a 80,000 M ²	35%												
80,001 a 160,000 M ²	40%												
Más de 160,000 M ²	50%												

5.- VALOR RESIDUAL

Predio de reserva urbana.- Es el que se encuentra dentro de la mancha urbana y es colindante o en cercanía con algún Corredor, Fraccionamiento, Colonia o Plaza Comercial y es susceptible de ser urbanizado según lo determine la autoridad municipal.

$Vb = \frac{Vv - Vu - Gf(Av)}{At}$ $Av = At - \text{Área de donación}$	<p>Donde:</p> <p style="text-align: center;"><i>Vb = Valor de terreno</i></p> <p style="text-align: center;"><i>Vv = Valor de venta actual</i></p> <p style="text-align: center;"><i>Vu = Valor de urbanización</i></p> <p style="text-align: center;"><i>Gf = Gastos financieros</i></p> <p style="text-align: center;"><i>Av = Área vendible</i></p>	<p>Gastos financieros</p> <table border="1" style="width: 100%; border-collapse: collapse;"> <tr> <td style="text-align: left;">Administración</td> <td style="text-align: right;">15%</td> </tr> <tr> <td style="text-align: left;">Publicidad y ventas</td> <td style="text-align: right;">6%</td> </tr> <tr> <td style="text-align: left;">Costo de financiamiento</td> <td style="text-align: right;">5%</td> </tr> <tr> <td style="text-align: left;">Utilidades antes del importe</td> <td style="text-align: right;">20%</td> </tr> <tr> <td style="text-align: left;">Σ</td> <td style="text-align: right;">46%</td> </tr> </table>	Administración	15%	Publicidad y ventas	6%	Costo de financiamiento	5%	Utilidades antes del importe	20%	Σ	46%
Administración	15%											
Publicidad y ventas	6%											
Costo de financiamiento	5%											
Utilidades antes del importe	20%											
Σ	46%											

MUNICIPIO DE CHIHUAHUA
TABLAS DE VALORES PARA EL EJERCICIO FISCAL 2018
MÉRITOS, DEMÉRITOS Y CRITERIOS ESPECIALES PARA LA VALUACIÓN DE SUELO Y CONSTRUCCIÓN

6.- Factor de giro (Fg)

TERRENOS CON USO/GIRO COMERCIAL		
CLAVE DE VALUACIÓN	FACTOR DE MÉRITO	USO/GIRO
0001	1.2	Predios destinados a la comercialización de materiales pétreos (arena, grava, piedra, tierra para jardín, entre otros)
0002	1.2	Predios destinados a estacionamientos públicos.
0003	1.2	Predios destinados a yonkes.
0004	1.2	Predios destinados a la comercialización de autos.
0005	1.2	Predios destinados a viveros.
0006	1.2	Predios con estructuras para anuncio o antenas con una superficie de construcción menor al 20% de la superficie total de terreno
0007	1.2	Terrenos que se encuentren en fraccionamientos o Colonias como reserva comercial y no tengan un valor de corredor
0008	1.4	A los predios en los cuales se encuentre una plaza comercial y que no se encuentren en el Apartado de Plazas, Mercados y Parques Industriales en las Tablas de Valores vigentes.
009	1.2	Predios a los cuales se les dé uso de tianguis.

Cálculo del Valor del terreno

El factor resultante de méritos y deméritos se aplicará de acuerdo a:

- Predio regular, se multiplicará toda la superficie por los factores correspondientes
- Predio irregular, los factores resultantes se aplicarán a su fracción y este no deberá ser menor de **0.50**, estableciéndose este factor como límite inferior. Ejemplo de cálculo de terreno

1).- DEL TERRENO:

MUNICIPIO DE CHIHUAHUA
TABLAS DE VALORES PARA EL EJERCICIO FISCAL 2018
 Méritos, Deméritos y Criterios Especiales para la valuación de suelo y construcción

VALOR DE CALLE O DE ZONA:	SEGÚN TABULADOR
----------------------------------	------------------------

FRACCIÓN	ÁREA (m. ²)	VALOR UNITARIO	FACTOR DE DEMÉRITO	MOTIVO DEL COEFICIENTE	VALOR RESULTANTE	VALOR PARCIAL
Área rectángulo	288	\$1305	1.15	Esquina comercial	\$1,500.75	\$432,216.00
Área restante	545	1305	(,93x1.15)= 1.0695	Factor de forma y esquina comercial	1395.69	\$760,655.13
3	0.00	\$0.00	0.00		\$0.00	\$0.00
4	0.00	\$0.00	0.00		\$0.00	\$0.00
5	0.00	\$0.00	0.00		\$0.00	\$0.00
TOTAL	227.74					

SUB-TOTAL
(1)= **\$1,192,871.13**

ACTUALIZACIÓN DEL VALOR CATASTRAL POR TRASLACIÓN DE DOMINIO

Cuando se transmita el dominio del predio el valor catastral reflejará el valor del inmueble correspondiente a la base del impuesto sobre traslación de dominio, antes de cualquier incentivo, con efectos generales, a partir del bimestre en que se pague el impuesto sobre traslación de dominio.

PREDIOS SUBURBANOS Y RÚSTICOS

De acuerdo a la Ley de Catastro del Estado de Chihuahua, artículo 3, inciso XV, son predios rústicos:

Predio rústico: El que se encuentre ubicado fuera del límite del centro de población, y su destino sea de producción agropecuaria, forestal, frutícola, minera o actividades equiparables. De acuerdo a la Ley de Catastro artículo 3, inciso XVII:

Predio Suburbano: Los bienes inmuebles ubicados fuera de los perímetros de las poblaciones, con valores de mercado intermedios entre los urbanos y los rústicos, determinados por su proximidad a las poblaciones en proceso de crecimiento, aun cuando estén destinados a la explotación agrícola, pecuaria o industrial rural. Quedarán también comprendidos dentro de esta clasificación, los predios destinados a fraccionamientos denominados "campestres" o "granjas", o cualquier otro que sea fraccionado o lotificado y, en general, todas aquellas zonas fuera de los perímetros poblacionales donde se presten los servicios municipales de agua potable y energía eléctrica como máximo. **[Fracción reformada mediante Decreto No. 377-02 III P.E. publicado en el P.O.E. No. 90 del 9 de noviembre del 2002]**

Para determinar los valores de **terrenos rústicos** en el Municipio de Chihuahua, se tomarán en cuenta el **uso actual** de los terrenos y la productividad de los mismos, así como en la infraestructura local con que cuentan, identificando áreas en breña, pastizales, lotes de cultivo y zonas urbanas del medio rural.

Para la valuación de terrenos rústicos es necesario conocer los elementos derivados del tipo de sistema de riego, topografía, accesibilidad, distancia a carretera, pastales (agostadero).

Sistemas de riego




Riego rodado o por gravedad un sistema de riego donde el agua fluye por efecto de gravedad, utilizando el suelo como parte de su sistema de distribución del agua; en este tipo de sistema la eficiencia de aplicación es baja debido a las pérdidas de agua que se producen por escorrentía e infiltración. Una de sus ventajas de este tipo de sistemas es su simplicidad en sus instalaciones e infraestructura y su fácil mantenimiento, debido a que no requieren de mano de obra especializada.



MUNICIPIO DE CHIHUAHUA
TABLAS DE VALORES PARA EL EJERCICIO FISCAL 2018
Méritos, Deméritos y Criterios Especiales para la valuación de suelo y construcción

Riego por Goteo Este tipo de sistema se utiliza generalmente para cultivos en hileras formando franjas de humedecimiento a lo largo del cultivo tales como hortalizas, chile, cebolla. Una de las ventajas de este sistema es que en él se obtienen menores pérdidas de agua y no requieren mucha presión de trabajo



Riego por aspersión. Un sistema de riego por aspersión aplica el agua en forma de lluvia a las parcelas, el cual consiste en una red de tuberías con aspersores acoplados con ellos, arreglados de tal manera, que puedan distribuir uniformemente el agua en toda el área a regar, el objetivo de este sistema es que se filtre el agua en el mismo punto que cae y así obtener mayores eficiencias de aplicación del agua. Es un sistema de riego que se adapta a cultivos como nogales, alfalfa y en general a cultivos de cobertura total.



Riego mecanizado. El pivote central es un sistema de riego el cual consiste en llevar el agua de riego hasta los cultivos mediante una tubería metálica, la que es montada sobre torres de metal que se mueven sobre conjuntos de ruedas, de modo que el pivote gira en círculos manteniendo uno de sus extremos fijos en el centro del campo. A todo lo largo de la tubería cuelgan aspersores, distribuidos de acuerdo a los requerimientos, cuyas cabezas de riego pueden ser ubicadas a distancias

variables del suelo.

FACTOR RESULTANTE DE TIERRA:

El número de variables o factores que pueden incidir de forma directa en el valor de un terreno, es ilimitado; sin embargo, bajo el criterio de buscar una aceptable homogeneidad; a continuación se enuncian los factores de ajuste que serán utilizados en la valuación.

- 7. Factor de topografía (Ft)
- 8. Factor de ubicación (Fu)
- 9. Factor de superficie (Fs)

7.-Por su Topografía y Relieve

Se refiere a los grados de inclinación que presenta el predio con relación al horizonte natural (la pendiente o grado de inclinación será igual a la altura promedio entre la longitud total del terreno, tomada longitudinal o transversalmente). Este declive es importante para efectos de erosión, uso de la maquinaria, posibilidad de riesgo del suelo y tipo de cultivo. Algunos terrenos son tan inclinados que a pesar de tener buenos suelos no resulta práctico su cultivo. La topografía es el factor físico que más influye en las posibilidades de uso agrícola del suelo y se clasifica en:

	CLASIFICACIÓN	PENDIENTE	FACTOR
1	Llano o plano	0 a 6%	1.00
2	Lomerío suave o moderadamente inclinado	6.1 a 12%	0.95
3	Lomerío accidentado o inclinado	12.1 a 20%	0.85
4	Escarpado	20.1 a 40%	0.75
5	Cerril (eriazos)	Más del 40%	0.60

MUNICIPIO DE CHIHUAHUA
TABLAS DE VALORES PARA EL EJERCICIO FISCAL 2018
MÉRITOS, DEMÉRITOS Y CRITERIOS ESPECIALES PARA LA VALUACIÓN DE SUELO Y CONSTRUCCIÓN

8.- Factor de ubicación

A continuación se describe su tipología y se anexa tabla con méritos o deméritos:

8.1 Ubicación con referencia a vialidades

Es el factor de ajuste al valor unitario de suelo rústico, con relación al bien que se está valuando y contempla: tipo, importancia, calidad y distancia de los accesos, es decir **flujo vehicular**, si son o no transitables en toda época del año, si es terrestre (carretera federal, estatal, camino de terracería, brecha e incluso las posibles servidumbres de paso (predios interiores).

8.2 Frente a vía de comunicación

Si es un predio sin construcciones se determinará una franja de influencia de 50 Mts. de profundidad respecto al frente con la vía de comunicación. Si es un predio con construcciones se determinará una franja de influencia de 100 Mts. de profundidad respecto al frente con vía de comunicación.

	Clasificación	Distancia en mts	Factor
8.1	Camino rural con estructura de terracería transitable todo el año	*	1
8.1.1	Carretera pavimentada (federal o estatal)	*	1
8.2.1	Predio frente a carretera sin construcciones uso comercial	Franja de 50 (valor de corredor)	Resto del predio valor de la vocación del predio
8.2.2	Predio frente a carretera con construcciones uso comercial	Franja de 100 (valor de corredor)	Resto de predio a valor de la vocación del predio
8.2.3	Predio frente a carretera con y sin construcción sin uso comercial	Valor unitario de acuerdo a su vocación del predio. ANEXAR Constancia de Productor	Valor de la vocación del predio

9.- Factor de superficie

Es el ajuste que se hace partiendo del principio "a mayor superficie menor valor", este demérito se aplicará en aquellos predios rústicos que tengan una superficie mayor a 20-00-00.00 Ha.

	Superficie en Has	Factor
1	00-00-01.00 a 20-00-00.00	1.00
2	20-00-01.00 a 40-00-00.00	0.90
3	40-00-01.00 a 60-00-00.00	0.85
4	60-00-01.00 a 100-00-00.00	0.80
5	100-00-01.00 en adelante	0.75

MUNICIPIO DE CHIHUAHUA
TABLAS DE VALORES PARA EL EJERCICIO FISCAL 2018
Méritos, Deméritos y Criterios Especiales para la valuación de suelo y construcción

- **En Terrenos Pastales:**

Además del factor por coeficiente de agostadero, se consideran aplicables los deméritos por **accesibilidad, distancia a carretera, tenencia de la tierra** (uso común o mancomunado); el topográfico solo influirá en un terreno pastoral, en el tipo vegetación que debido a su contenido alimenticio es el que influye sobre el coeficiente de agostadero. El índice de agostadero se define como la cantidad de hectáreas necesarias para alimentar a una unidad animal.

- **Tenencia de la Tierra:** Se admitirá un demérito de 10% para los casos de pastales que se consideren como derechos para el caso del uso común en los ejidos y mancomunales en colonias agrícolas.

Se utilizará un factor que afecte el costo unitario del terreno de acuerdo con la siguiente fórmula:

$$\text{factor} = \frac{\text{IAPMCH (13.73)}}{\text{IAPR}}$$

IAPMCH.- es el índice de agostadero promedio o ponderado para el Municipio de Chihuahua es de 13.73.

IAPR.- es el índice de agostadero del predio a valuar.

Para la consulta de los índices de agostadero deberá consultarse la página web de la SAGARPA.

De manera que el índice de agostadero del predio es inversamente proporcional al factor; es decir si el índice de agostadero disminuye aumenta el valor del predio y si este aumenta el valor del predio disminuye.

Nota.- Para poder considerar válido el coeficiente de agostadero de determinado predio deberá ser mediante documento oficial anexo expedido por la Secretaría de Agricultura, Ganadería, Desarrollo Rural, Pesca y Alimentación (SAGARPA).

Criterios importantes a considerar en la valuación de predios rústicos:

1.- Los predios rústicos cuya superficie de terreno sea menor o igual a 5 hectáreas, o que se encuentren en un fraccionamiento protocolizado serán valuados con los valores unitarios de suelo rústico o suburbano por solar (habitacional o granja, sin uso definido, predio de uso agrícola o comercial) metro cuadrado. En superficies mayores 5 hectáreas que no sean fraccionamientos protocolizados serán valuados por su vocación de uso: riego, frutales en crecimiento, frutales en producción, temporal, pastoral, uso común.

En las inmediaciones del Sector Catastral 977, dentro del predio "El Silencio", se localizan las turbo gaseras "El Encino" y "KST", se tendrá un valor de transición \$333.00/M². En una franja que circunde a las turbo gaseras desde sus linderos y hasta una distancia de 500.00 M.

CRITERIOS IMPORTANTES A CONSIDERAR EN LA VALUACIÓN DE PREDIOS URBANOS, SUBURBANOS Y RÚSTICOS

Este valor unitario será determinado en función de la vocación del suelo establecida en el Plan de Desarrollo Urbano 2040, o bien, la determinada en un Plan Parcial autorizado, así como en función de la zona homogénea de valor correspondiente, de acuerdo a la Tabla de Valores vigente.

Los deméritos por superficie mayor serán aplicables solo a predios atípicos a la zona catastral de que se trate. Es decir, el lote tipo del desarrollo no será sujeto a demérito por superficie mayor.

Los predios ubicados en las zonas urbanas de inmediato desarrollo, tendrán el valor en función de la vocación del uso de suelo establecido en el Plan de Desarrollo Urbano 2040, o bien, la determinada en un Plan Parcial autorizado, así como en función de la Zona Homogénea de Valor correspondiente, de acuerdo a la Tabla de Valores vigente.

MUNICIPIO DE CHIHUAHUA
TABLAS DE VALORES PARA EL EJERCICIO FISCAL 2018
MÉRITOS, DEMÉRITOS Y CRITERIOS ESPECIALES PARA LA VALUACIÓN DE SUELO Y CONSTRUCCIÓN

Los predios que se encuentren como zonas de Reserva Ecológica y dentro de Zonas Especiales de Desarrollo Controlado (ZEDEC) se les aplicará un factor de demérito del 50% en el valor unitario de terreno, previa presentación de documentos correspondientes, excepto predios de uso habitacional, comercial, industrial y especial.

Los lotes que se encuentren en áreas de restricción, como lo son:
Zonas federales, arroyos, ríos, líneas de alta tensión, vías de ferrocarril, zonas de reserva ecológica, se les aplicará un factor de restricción del 50% en la superficie que se vea afectada, previo documento oficial.

El valor catastral unitario para predios urbanos, suburbanos o rústicos que se adquieran como reservas territoriales para futuros desarrollos, será afectado por un factor del 0.30 del valor mayor que resulte de: Corredor, Fraccionamiento, Colonia o Plaza Comercial, colindante(s) o en las cercanías.

Este valor unitario será determinado en función de la vocación del suelo establecida en el Plan de Desarrollo Urbano 2040, o bien, la determinada en un Plan Parcial autorizado, así como en función de la zona homogénea de valor correspondiente, de acuerdo a la Tabla de Valores vigente.

Los valores de Corredores comerciales urbanos correspondientes a las carreteras estatales Chihuahua-Juárez, Chihuahua-Cuauhtémoc, Chihuahua-Aldama y Chihuahua-Delicias se encuentran considerados en las Tablas de Corredores urbanos, suburbanos o rústicos.

Para que un predio de uso urbano, suburbano o rústico, que se encuentre en corredor comercial; donde su uso no sea giro comercial, será necesario presentar documentación oficial; en urbano, se anexará uso de suelo de la Dirección de Desarrollo Urbano y Ecología Municipal; en suburbano o rustico constancia de productor de la Dirección de Desarrollo Rural.

Criterios importantes a considerar en la valuación de construcciones

Los valores de construcción están basados en los indicadores económicos que influyen en la industria de la construcción, los cuales se toman de referencia para las diferentes tipologías constructivas, establecidas en el artículo 3º, fracción V de la Ley de Catastro del Estado de Chihuahua.

Atendiendo a sus diversas categorías y definiéndose para cada una de ellas el valor de Reposición Nuevo con base a la Tabla de Valores para Construcción de acuerdo al tipo, aplicándose sus deméritos correspondientes de acuerdo a la edad y estado de conservación, atendiendo a la Tabla de ROSS-HEIDECKE

Instalaciones Especiales:

Aquellas que complementan en servicios y funcionamiento a un inmueble.

Avance de obra

Porcentaje de avance para obras, de 1 nivel, en proceso de construcción:

PORCENTAJE DE AVANCE PARA OBRAS EN PROCESO:			
CONSTRUCCIÓN DE 1 PISO			
CONCEPTO	INICIO	TERMINADO	FACTOR
SIN CONSTRUCCIÓN		0.0%	0
TRAZO, LIMPIEZA Y EXCAVACIÓN	1.0%	5.0%	0.5
CIMENTACIÓN	20.1%	25.0%	0.25
MUROS	25.1%	35.0%	0.35
CASTILLOS Y CERRAMIENTOS	35.1%	40.0%	0.4
LOSA DE CONCRETO	40.1%	50.0%	0.5
IMPERMEABILIZACIÓN	50.1%	55.0%	0.55
PISO CERÁMICO	55.1%	60.0%	0.6

MUNICIPIO DE CHIHUAHUA
TABLAS DE VALORES PARA EL EJERCICIO FISCAL 2018

Méritos, Deméritos y Criterios Especiales para la valuación de suelo y construcción

HERRERÍA	60.1%	65.0%	0.65
ENJARRE	65.1%	70.0%	0.70
YESO	70.1%	75.0%	0.75
LAMBRINES	75.1%	80.0%	0.80
FACHADA	80.1%	90.0%	0.90
CONCEPTO DE PINTURA	90.1%	95.0%	.95
PUERTAS, APARATOS Y LIMPIEZA FINAL	95.1	100	1

EL % DE AVANCE EN OTROS NIVELES SE TOMARÁ POR SEPARADO DE ACUERDO A LA TABLA ANTERIOR.

Toda construcción, ampliación o modificación de la construcción ya existente y las instalaciones especiales, deberán ser manifestadas por el sujeto del impuesto a la Tesorería Municipal, dentro de los 15 días siguientes al de la terminación de la obra realizada. A la manifestación anterior deberá adjuntarse el plano catastral actualizado y el permiso de construcción de la Dirección de Desarrollo Urbano y Ecología Municipal (DDUyEM), (y su Renovación, Suspensión, si existen). Invariablemente, las nuevas construcciones e instalaciones especiales se integrarán al padrón catastral en el avance en que se encuentren de acuerdo a la fecha de vencimiento de la licencia de construcción.

En el caso de terrenos no empadronados o construcciones no manifestadas ante la Tesorería Municipal por causa imputable al sujeto del impuesto, se harán efectivos tres años de impuestos anteriores a la fecha del descubrimiento de la omisión, salvo que el interesado compruebe que el lapso es menor. Dicha comprobación será mediante la licencia de construcción.

Para el caso de obras en proceso de construcción estas deberán integrarse al padrón catastral en el estado en que se encuentren si a un año de iniciada la obra no se ha terminado.

TABLA DE ROSS-HEIDECKE

El método de Ross-Heidecke ha sido diseñado exclusivamente para calcular la depreciación en la valoración de construcciones, teniendo como ventaja sobre otros métodos, la consideración del estado de conservación de las mismas; permitiendo calcular una depreciación más acorde con la realidad. Este método es exclusivo para la valoración de construcciones e incluye dos aspectos fundamentales que son la **depreciación por edad y por estado de conservación**.

Este método considera los siguientes principios básicos:

- La depreciación es pérdida de valor que no puede ser recuperada con gastos de mantenimiento.
- Las reparaciones pueden aumentar la durabilidad del bien.
- Un bien regularmente conservado se deprecia de modo regular, en tanto que un bien mal conservado se deprecia más rápidamente.

Definiciones de los estados: A continuación, se enuncian los conceptos correspondientes a los estados.

MUY BUENO: Son aquellas construcciones que se encuentran en estado óptimo de conservación, es decir se les da mantenimiento periódicamente.

BUENO: Una construcción en estado bueno es aquella que requiere o ha recibido reparaciones sin importancia, por ejemplo, pintura, reparaciones de fisuras en repellos, filtraciones de agua sin importancia en tuberías y techos, cambios en pequeños sectores de rodapié, y otros.

MUNICIPIO DE CHIHUAHUA
TABLAS DE VALORES PARA EL EJERCICIO FISCAL 2018

Méritos, Deméritos y Criterios Especiales para la valuación de suelo y construcción

NORMAL: Una construcción en estado normal es aquella que comprende los cambios hechos a una propiedad para mantener su estado de conservación, por ejemplo cristales, cableado eléctrico y otros.

REGULAR: Una construcción en estado regular es aquella que requiere reparaciones simples, por ejemplo, pintura, cambios parciales en pisos, cielos, techos, ventanearía, y otros.

MALO: Una construcción en estado malo es aquella que requiere reparaciones importantes, por ejemplo cambio total de cubierta, pisos, cielos, instalaciones mecánicas, y otros.

EL DEMÉRITO PARA UNA CONSTRUCCIÓN NO DEBE SER MENOR AL 0.50 EN ESTADO HABITABLE

EDAD	MUY BUENO	BUENA	NORMAL	REGULAR	MALO
0	1.0000	0.9748	.9469	0.8190	0.6680
1	0.9946	0.9699	.9422	0.8148	0.6646
2	0.9895	0.9649	0.9373	0.8106	0.6611
3	0.9843	0.9597	0.9323	0.8063	0.6577
4	0.9789	0.9545	0.9225	0.8020	0.6541
5	0.9734	0.9492	0.9221	0.7975	0.6505
6	0.9779	0.9438	0.9168	0.7930	0.6468
7	0.9622	0.9383	0.9115	0.7883	0.6430
8	0.9565	0.9327	0.9060	0.7836	0.6391
9	0.9506	0.9270	0.9005	0.7788	0.6352
10	0.9447	0.9212	0.8948	0.7740	0.6313
11	0.9387	0.9153	0.8891	0.7690	0.6273
12	0.9325	0.9093	0.8828	0.7639	0.6232
13	0.9262	0.9032	0.8774	0.7588	0.6190
14	0.9199	0.8970	0.8764	0.7537	0.6148
15	0.9135	0.8907	0.8652	0.7484	0.6105
16	0.9069	0.8843	0.8590	0.7430	0.6061
17	0.9002	0.8778	0.8527	0.7375	0.6016
18	0.8935	0.8713	0.8464	0.7320	0.5971
19	0.8867	0.8646	0.8399	0.7270	0.5925
20	0.8797	0.8578	0.8333	0.7207	0.5878
21	0.8727	0.8549	0.8286	0.7149	0.5831

MUNICIPIO DE CHIHUAHUA
TABLAS DE VALORES PARA EL EJERCICIO FISCAL 2018
MÉRITOS, DEMÉRITOS Y CRITERIOS ESPECIALES PARA LA VALUACIÓN DE SUELO Y CONSTRUCCIÓN

22	0.8655	0.8440	0.8199	0.7091	0.5784
23	0.8583	0.8369	0.8130	0.7032	0.5735
24	0.8509	0.8297	0.8064	0.6972	0.5686
25	0.8435	0.8225	0.7990	0.6911	0.5636
26	0.8359	0.8151	0.7916	0.6849	0.5586
27	0.8283	0.8077	0.7846	0.6786	0.5535
28	0.8204	0.8001	0.7773	0.6722	0.5483
29	0.8127	0.7925	0.7699	0.6658	0.5431
30	0.8047	0.7847	0.7623	0.6593	0.5378
31	0.7967	0.7769	0.7547	0.6527	0.5324
32	0.7885	0.7689	0.7470	0.6460	0.5269
33	0.7803	0.7610	0.7392	0.6393	0.5214
34	0.7720	0.7527	0.7312	0.6324	0.5158
35	0.7635	0.7445	0.7233	0.6255	0.5102
36	0.7550	0.7362	0.7151	0.6185	0.5045
37	0.7465	0.7277	0.7069	0.6114	0.4987
38	0.7376	0.7192	0.6986	0.6043	0.4929
39	0.7287	0.7106	0.6700	0.5970	0.4870
40	0.7198	0.7019	0.6903	0.5897	0.4810
41	0.7107	0.6930	0.6732	0.5823	0.4749
42	0.7016	0.6841	0.6645	0.5748	0.4688
43	0.6923	0.6751	0.6558	0.5672	0.4626
44	0.6830	0.6660	0.6440	0.5595	0.4564
45	0.6735	0.6568	0.6380	0.5518	0.4501
46	0.6640	0.6475	0.6290	0.5440	0.4437
47	0.6543	0.6381	0.6199	0.5361	0.4372
48	0.6446	0.6286	0.6106	0.5281	0.4307
49	0.6348	0.6190	0.6013	0.5200	0.4241
50	0.6248	0.6093	0.5918	0.5119	0.4175



CONGRESO DEL ESTADO
C H I H U A H U A

DECRETO No.
LXV/APTVV/0529/2017 I P.O.

LA SEXAGÉSIMA QUINTA LEGISLATURA DEL HONORABLE CONGRESO DEL ESTADO DE CHIHUAHUA, REUNIDA EN SU PRIMER PERÍODO ORDINARIO DE SESIONES, DENTRO DEL SEGUNDO AÑO DE EJERCICIO CONSTITUCIONAL,

DECRETA

ARTÍCULO PRIMERO.- Se aprueban las Tablas de Valores Unitarios de Suelo y Construcción propuestas por el H. Ayuntamiento del Municipio de **Nuevo Casas Grandes**, mismas que servirán de base para la determinación del valor catastral y el cálculo de las contribuciones en materia de propiedad inmobiliaria, durante el ejercicio fiscal comprendido del 1º de enero al 31 de diciembre de 2018, las cuales se anexan al presente Decreto y pasan a formar parte del mismo.

ARTÍCULO SEGUNDO.- De conformidad con el artículo 28, fracción I, de la Ley de Catastro del Estado de Chihuahua, a partir del 1º de enero del año 2018, deberá actualizarse el valor de cada una de las cuentas del padrón catastral con base en las Tablas autorizadas, sujetándose a las reglas establecidas en la referida Ley y este Decreto.



CONGRESO DEL ESTADO
CHIHUAHUA

ARTÍCULO TERCERO.- La autoridad catastral municipal deberá calcular el Impuesto Predial para el ejercicio del 2018, utilizando el mismo valor base que sirvió para el cálculo del citado Impuesto al 31 de diciembre de 2017.

ARTÍCULO CUARTO.- Para la determinación de la base del Impuesto sobre Traslación de Dominio de Bienes Inmuebles, a que se refiere el Libro II, Título III, Capítulo IV, del Código Municipal para el Estado de Chihuahua, durante el ejercicio fiscal 2018, se omitirá la aplicación de la fracción II del artículo 158 del referido ordenamiento jurídico.

TRANSITORIOS

ARTÍCULO PRIMERO.- El presente Decreto entrará en vigor el día primero de enero del año 2018.

ARTÍCULO SEGUNDO.- Los Municipios de la Entidad deberán actualizar, durante el año 2018, el padrón catastral y las Tablas de Valores Unitarios de Suelo y Construcción.

D A D O en el Salón de Sesiones del Poder Legislativo, en la ciudad de Chihuahua, Chih., a los siete días del mes de diciembre del año dos mil diecisiete.



CONGRESO DEL ESTADO
CHIHUAHUA

PRESIDENTA

DIP. DIANA KARINA VELÁZQUEZ RAMÍREZ

SECRETARIA

DIP. CARMEN ROCÍO GONZÁLEZ
ALONSO

SECRETARIA

DIP. MARÍA ANTONIETA MENDOZA
MENDOZA

MUNICIPIO DE NUEVO CASAS GRANDES
TABLA DE VALORES PARA EL EJERCICIO FISCAL 2018

ZONAS URBANAS HOMOGÉNEAS DE VALOR

EN ALGUNAS ZONAS HOMOGÉNEAS SE APLICA VALOR DE CORREDOR COMERCIAL

ZONA HOMOGÉNEA	SECTOR CATASTRAL	No. DE MANZANA	COLONIAS, LOCALIDAD	VALOR UNIT.(\$/M2)
0	013	17	DUBLÁN	300.00
0	013	18	DUBLÁN	300.00
0	013	31	DUBLÁN	300.00
0	013	32	DUBLÁN	300.00
0	013	33	DUBLÁN	300.00
0	013	34	DUBLÁN	300.00
0	013	47	DUBLÁN	300.00
0	013	48	DUBLÁN	300.00
0	013	49	DUBLÁN	300.00
0	013	50	DUBLÁN	300.00
0	013	63	DUBLÁN	300.00
0	013	64	DUBLÁN	300.00
0	013	73	DUBLÁN	300.00
1	1	1	CENTRO	250.00
1	1	2	CENTRO	250.00
1	1	3	CENTRO	250.00
1	1	4	CENTRO	250.00
1	1	5	CENTRO	250.00
1	1	6	CENTRO	250.00
1	1	7	CENTRO	250.00
1	1	8	CENTRO	250.00
1	1	9	CENTRO	250.00
1	1	10	CENTRO	250.00
1	1	11	CENTRO	250.00
1	1	12	CENTRO	250.00
1	1	13	CENTRO	250.00
1	1	14	CENTRO	250.00
1	1	15	CENTRO	250.00
1	1	16	CENTRO	250.00
1	1	17	CENTRO	250.00
1	1	18	CENTRO	250.00
1	1	19	CENTRO	250.00

1	1	20	CENTRO	250.00
1	1	21	CENTRO	250.00
1	1	22	CENTRO	250.00
1	1	23	CENTRO	250.00
1	1	24	CENTRO	250.00
1	1	25	CENTRO	250.00
1	1	26	CENTRO	250.00
1	1	27	CENTRO	250.00
1	1	28	CENTRO	250.00
1	1	29	CENTRO	250.00
1	1	30	CENTRO	250.00
1	1	31	CENTRO	250.00
1	1	32	CENTRO	250.00
1	1	33	CENTRO	250.00
1	1	34	CENTRO	250.00
1	1	35	CENTRO	250.00
1	1	36	CENTRO	250.00
1	1	37	CENTRO	250.00
1	1	38	CENTRO	250.00
1	1	39	CENTRO	250.00
1	1	40	CENTRO	250.00
1	1	41	CENTRO	250.00
1	1	42	CENTRO	250.00
1	1	43	CENTRO	250.00
1	1	44	CENTRO	250.00
1	1	45	CENTRO	250.00
1	1	46	CENTRO	250.00
1	1	47	CENTRO	250.00
1	1	48	CENTRO	250.00
1	1	49	CENTRO	250.00
1	1	50	CENTRO	250.00
1	1	51	CENTRO	250.00
1	1	52	CENTRO	250.00
1	1	53	CENTRO	250.00
1	1	54	CENTRO	250.00
1	1	55	CENTRO	250.00
1	1	56	CENTRO	250.00
1	1	57	CENTRO	250.00
1	1	58	CENTRO	250.00
1	1	59	CENTRO	250.00
1	1	60	CENTRO	250.00
1	1	61	CENTRO	250.00

1	1	62	CENTRO	250.00
1	1	63	CENTRO	250.00
1	1	64	CENTRO	250.00
1	1	65	CENTRO	250.00
1	1	66	CENTRO	250.00
1	1	67	CENTRO	250.00
1	1	68	CENTRO	250.00
1	1	69	CENTRO	250.00
1	1	70	CENTRO	250.00
1	1	71	CENTRO	250.00
1	2	1	CENTRO	250.00
1	2	2	CENTRO	250.00
1	2	3	CENTRO	250.00
1	2	4	CENTRO	250.00
1	2	5	CENTRO	250.00
1	2	6	CENTRO	250.00
1	2	7	CENTRO	250.00
1	2	8	CENTRO	250.00
1	2	9	CENTRO	250.00
1	2	10	CENTRO	250.00
1	2	11	CENTRO	250.00
1	2	12	CENTRO	250.00
1	2	13	CENTRO	250.00
1	2	14	CENTRO	250.00
1	2	15	CENTRO	250.00
1	2	16	CENTRO	250.00
1	2	17	CENTRO	250.00
1	2	18	CENTRO	250.00
1	2	19	CENTRO	250.00
1	2	20	CENTRO	250.00
1	2	21	CENTRO	250.00
1	2	22	CENTRO	250.00
1	2	23	CENTRO	250.00
1	2	24	CENTRO	250.00
1	2	25	CENTRO	250.00
1	2	26	CENTRO	250.00
1	2	27	CENTRO	250.00
1	2	28	CENTRO	250.00
1	2	29	CENTRO	250.00
1	2	30	CENTRO	250.00
1	2	31	CENTRO	250.00
1	2	32	CENTRO	250.00

1	2	33	CENTRO	250.00
1	2	34	CENTRO	250.00
1	2	35	CENTRO	250.00
1	2	36	CENTRO	250.00
1	2	37	CENTRO	250.00
1	2	38	CENTRO	250.00
1	2	39	CENTRO	250.00
1	2	40	CENTRO	250.00
1	2	41	CENTRO	250.00
1	2	42	CENTRO	250.00
1	2	43	CENTRO	250.00
1	2	44	CENTRO	250.00
1	2	45	CENTRO	250.00
1	2	46	CENTRO	250.00
1	2	47	CENTRO	250.00
1	2	48	CENTRO	250.00
1	2	49	CENTRO	250.00
1	2	50	CENTRO	250.00
1	2	51	CENTRO	250.00
1	2	52	CENTRO	250.00
1	2	53	CENTRO	250.00
1	2	54	CENTRO	250.00
1	2	55	CENTRO	250.00
1	2	56	CENTRO	250.00
1	2	57	CENTRO	250.00
1	2	58	CENTRO	250.00
1	2	59	CENTRO	250.00
1	2	60	CENTRO	250.00
1	2	61	CENTRO	250.00
1	2	62	CENTRO	250.00
1	2	63	CENTRO	250.00
1	2	64	CENTRO	250.00
1	2	65	CENTRO	250.00
1	2	66	CENTRO	250.00
1	2	67	CENTRO	250.00
1	2	68	CENTRO	250.00
1	2	69	CENTRO	250.00
1	2	70	CENTRO	250.00
1	2	71	CENTRO	250.00
1	2	72	CENTRO	250.00
1	2	73	CENTRO	250.00
1	2	74	CENTRO	250.00

1	2	75	CENTRO	250.00
1	2	76	CENTRO	250.00
1	2	77	CENTRO	250.00
1	2	78	CENTRO	250.00
1	2	79	CENTRO	250.00
1	2	80	CENTRO	250.00
1	2	81	CENTRO	250.00
1	2	82	CENTRO	250.00
1	2	83	CENTRO	250.00
1	2	84	CENTRO	250.00
1	2	85	CENTRO	250.00
1	2	86	CENTRO	250.00
1	2	87	CENTRO	250.00
1	2	88	CENTRO	250.00
1	3	31	CENTRO	250.00
1	3	37	CENTRO	250.00
1	3	43	CENTRO	250.00
1	7	1	CENTRO	250.00
1	7	2	CENTRO	250.00
1	7	3	CENTRO	250.00
1	7	4	CENTRO	250.00
1	7	5	CENTRO	250.00
1	7	6	CENTRO	250.00
1	7	7	CENTRO	250.00
1	7	9	CENTRO	250.00
1	7	10	CENTRO	250.00
1	7	11	CENTRO	250.00
1	7	12	CENTRO	250.00
1	7	13	CENTRO	250.00
1	7	14	CENTRO	250.00
1	7	15	CENTRO	250.00
1	7	16	CENTRO	250.00
1	7	17	CENTRO	250.00
1	7	18	CENTRO	250.00
1	7	19	CENTRO	250.00
1	7	20	CENTRO	250.00
1	7	21	CENTRO	250.00
1	7	23	CENTRO	250.00
1	7	24	CENTRO	250.00
1	7	25	CENTRO	250.00
1	7	26	CENTRO	250.00
1	7	27	CENTRO	250.00

1	7	28	CENTRO	250.00
1	7	29	CENTRO	250.00
1	7	31	CENTRO	250.00
1	7	32	CENTRO	250.00
1	7	33	CENTRO	250.00
1	7	34	CENTRO	250.00
1	7	35	CENTRO	250.00
1	7	36	CENTRO	250.00
1	7	39	CENTRO	250.00
1	7	40	CENTRO	250.00
1	7	41	CENTRO	250.00
1	7	42	CENTRO	250.00
1	7	43	CENTRO	250.00
1	7	44	CENTRO	250.00
1	7	45	CENTRO	250.00
1	8	1	CENTRO	250.00
1	8	2	CENTRO	250.00
1	8	3	CENTRO	250.00
1	8	4	CENTRO	250.00
1	8	5	CENTRO	250.00
1	8	6	CENTRO	250.00
1	8	7	CENTRO	250.00
1	8	8	CENTRO	250.00
1	8	9	CENTRO	250.00
1	8	10	CENTRO	250.00
1	8	11	CENTRO	250.00
1	8	12	CENTRO	250.00
1	8	13	CENTRO	250.00
1	8	14	CENTRO	250.00
1	8	15	CENTRO	250.00
1	8	16	CENTRO	250.00
1	8	17	CENTRO	250.00
1	8	18	CENTRO	250.00
1	8	19	CENTRO	250.00
1	8	20	CENTRO	250.00
1	8	21	CENTRO	250.00
1	8	22	CENTRO	250.00
1	8	23	CENTRO	250.00
1	8	24	CENTRO	250.00
1	8	25	CENTRO	250.00
1	8	26	CENTRO	250.00
1	8	27	CENTRO	250.00

1	8	28	CENTRO	250.00
1	8	29	CENTRO	250.00
1	8	30	CENTRO	250.00
1	8	31	CENTRO	250.00
1	8	32	CENTRO	250.00
1	8	33	CENTRO	250.00
1	8	34	CENTRO	250.00
1	8	35	CENTRO	250.00
1	8	36	CENTRO	250.00
1	8	37	CENTRO	250.00
1	8	38	CENTRO	250.00
1	8	39	CENTRO	250.00
1	8	40	CENTRO	250.00
1	8	41	CENTRO	250.00
1	8	42	CENTRO	250.00
1	8	43	CENTRO	250.00
1	8	44	CENTRO	250.00
1	8	45	CENTRO	250.00
1	8	46	CENTRO	250.00
1	8	47	CENTRO	250.00
1	8	48	CENTRO	250.00
1	8	49	CENTRO	250.00
1	8	50	CENTRO	250.00
1	8	51	CENTRO	250.00
1	8	52	CENTRO	250.00
1	8	53	CENTRO	250.00
1	8	54	CENTRO	250.00
1	8	55	CENTRO	250.00
1	8	56	CENTRO	250.00
1	8	57	CENTRO	250.00
1	8	58	CENTRO	250.00
1	8	59	CENTRO	250.00
1	8	60	CENTRO	250.00
1	9	1	CENTRO	250.00
1	9	2	CENTRO	250.00
1	9	3	CENTRO	250.00
1	9	4	CENTRO	250.00
1	9	5	CENTRO	250.00
1	9	6	CENTRO	250.00
1	9	7	CENTRO	250.00
1	9	8	CENTRO	250.00
1	9	9	CENTRO	250.00

1	9	10	CENTRO	250.00
1	9	11	CENTRO	250.00
1	9	12	CENTRO	250.00
1	9	13	CENTRO	250.00
1	9	14	CENTRO	250.00
1	9	15	CENTRO	250.00
1	9	16	CENTRO	250.00
1	9	17	CENTRO	250.00
1	9	18	CENTRO	250.00
1	9	19	CENTRO	250.00
1	9	20	CENTRO	250.00
1	9	21	CENTRO	250.00
1	9	22	CENTRO	250.00
1	9	23	CENTRO	250.00
1	9	24	CENTRO	250.00
1	9	25	CENTRO	250.00
1	9	26	CENTRO	250.00
1	9	27	CENTRO	250.00
1	9	28	CENTRO	250.00
1	9	29	CENTRO	250.00
1	9	30	CENTRO	250.00
1	9	31	CENTRO	250.00
1	9	32	CENTRO	250.00
1	9	33	CENTRO	250.00
1	9	34	CENTRO	250.00
1	9	35	CENTRO	250.00
1	9	36	CENTRO	250.00
1	9	37	CENTRO	250.00
1	9	38	CENTRO	250.00
1	9	39	CENTRO	250.00
1	9	40	CENTRO	250.00
1	9	41	CENTRO	250.00
1	9	42	CENTRO	250.00
1	9	43	CENTRO	250.00
1	9	44	CENTRO	250.00
1	9	45	CENTRO	250.00
1	9	46	CENTRO	250.00
1	10	12	CENTRO	250.00
1	10	13	CENTRO	250.00
1	10	14	CENTRO	250.00
1	10	15	CENTRO	250.00
1	10	16	CENTRO	250.00

1	10	17	CENTRO	250.00
1	10	18	CENTRO	250.00
1	10	19	CENTRO	250.00
1	10	20	CENTRO	250.00
1	10	21	CENTRO	250.00
1	10	22	CENTRO	250.00
1	10	23	CENTRO	250.00
1	10	24	CENTRO	250.00
1	10	25	CENTRO	250.00
1	10	26	CENTRO	250.00
1	10	27	CENTRO	250.00
1	10	28	CENTRO	250.00
1	10	29	CENTRO	250.00
1	10	30	CENTRO	250.00
1	10	31	CENTRO	250.00
1	10	32	CENTRO	250.00
1	10	33	CENTRO	250.00
1	10	34	CENTRO	250.00
1	10	35	CENTRO	250.00
1	10	36	CENTRO	250.00
1	10	37	CENTRO	250.00
1	10	38	CENTRO	250.00
1	10	39	CENTRO	250.00
1	10	40	CENTRO	250.00
1	10	41	CENTRO	250.00
1	10	42	CENTRO	250.00
1	10	43	CENTRO	250.00
1	10	44	CENTRO	250.00
1	10	45	CENTRO	250.00
1	10	46	CENTRO	250.00
1	10	47	CENTRO	250.00
1	10	48	CENTRO	250.00
1	10	49	CENTRO	250.00
1	10	50	CENTRO	250.00
1	10	51	CENTRO	250.00
1	10	52	CENTRO	250.00
1	10	53	CENTRO	250.00
1	10	54	CENTRO	250.00
1	10	55	CENTRO	250.00
1	10	56	CENTRO	250.00
1	10	57	CENTRO	250.00
1	10	58	CENTRO	250.00

1	10	59	CENTRO	250.00
1	12	7	CENTRO	250.00
1	12	15	CENTRO	250.00
1	12	16	CENTRO	250.00
1	12	19	CENTRO	250.00
1	12	20	CENTRO	250.00
1	12	21	CENTRO	250.00
1	12	22	CENTRO	250.00
1	12	23	CENTRO	250.00
1	12	24	CENTRO	250.00
1	12	25	CENTRO	250.00
1	12	26	CENTRO	250.00
1	12	27	CENTRO	250.00
1	12	28	CENTRO	250.00
1	12	29	CENTRO	250.00
1	12	30	CENTRO	250.00
1	12	31	CENTRO	250.00
1	12	32	CENTRO	250.00
1	12	33	CENTRO	250.00
1	12	34	CENTRO	250.00
1	12	35	CENTRO	250.00
1	12	36	CENTRO	250.00
1	12	37	CENTRO	250.00
1	12	38	CENTRO	250.00
1	12	46	CENTRO	250.00
1	12	47	CENTRO	250.00
1	12	55	CENTRO	250.00
1	12	56	CENTRO	250.00
1	12	58	CENTRO	250.00
1	12	59	CENTRO	250.00
1	12	60	CENTRO	250.00
1	13	1	DUBLÁN	250.00
1	13	2	DUBLÁN	250.00
1	13	15	DUBLÁN	250.00
1	13	16	DUBLÁN	250.00
1	13	73	DUBLÁN	250.00
1	14	63	DUBLÁN	250.00
1	14	64	DUBLÁN	250.00
2	13	73	DUBLÁN	200.00
2	14	31	DUBLÁN	200.00
2	14	32	DUBLÁN	200.00
2	014	33	DUBLÁN	200.00

2	014	34	DUBLÁN	200.00
2	014	47	DUBLÁN	200.00
2	014	48	DUBLÁN	200.00
2	014	49	DUBLÁN	200.00
2	014	50	DUBLÁN	200.00
2	048	1	JUAN PABLO II	200.00
2	048	2	JUAN PABLO II	200.00
2	048	3	JUAN PABLO II	200.00
2	048	4	JUAN PABLO II	200.00
2	048	5	JUAN PABLO II	200.00
2	048	6	JUAN PABLO II	200.00
2	048	7	JUAN PABLO II	200.00
2	048	8	JUAN PABLO II	200.00
2	048	9	JUAN PABLO II	200.00
2	048	10	JUAN PABLO II	200.00
2	048	11	JUAN PABLO II	200.00
2	048	12	JUAN PABLO II	200.00
2	048	13	JUAN PABLO II	200.00
2	048	14	JUAN PABLO II	200.00
2	048	15	JUAN PABLO II	200.00
2	048	16	JUAN PABLO II	200.00
2	056	1	PRADERAS DE ORIENTE	200.00
2	056	2	PRADERAS DE ORIENTE	200.00
2	056	3	PRADERAS DE ORIENTE	200.00
2	056	4	PRADERAS DE ORIENTE	200.00
2	056	5	PRADERAS DE ORIENTE	200.00
2	056	6	PRADERAS DE ORIENTE	200.00
2	056	7	PRADERAS DE ORIENTE	200.00
2	056	8	PRADERAS DE ORIENTE	200.00
2	056	9	PRADERAS DE ORIENTE	200.00
2	056	10	PRADERAS DE ORIENTE	200.00
2	056	12	PRADERAS DE ORIENTE	200.00
2	056	13	PRADERAS DE ORIENTE	200.00
2	056	14	PRADERAS DE ORIENTE	200.00
2	056	15	PRADERAS DE ORIENTE	200.00
2	056	16	PRADERAS DE ORIENTE	200.00
2	056	17	PRADERAS DE ORIENTE	200.00
3	15	1	LAS ALAMEDAS	180.00
3	15	2	LAS ALAMEDAS	180.00
3	15	3	LAS ALAMEDAS	180.00
3	15	4	LAS ALAMEDAS	180.00
3	15	5	LAS ALAMEDAS	180.00
3	15	6	LAS ALAMEDAS	180.00
3	15	7	LAS ALAMEDAS	180.00

3	15	8	LAS ALAMEDAS	180.00
3	15	9	LAS ALAMEDAS	180.00
3	15	10	LAS ALAMEDAS	180.00
3	15	11	LAS ALAMEDAS	180.00
3	15	12	LAS ALAMEDAS	180.00
3	15	13	LAS ALAMEDAS	180.00
3	15	14	LAS ALAMEDAS	180.00
3	15	15	LAS ALAMEDAS	180.00
3	15	16	LAS ALAMEDAS	180.00
3	15	17	LAS ALAMEDAS	180.00
3	15	18	LAS ALAMEDAS	180.00
3	15	19	LAS ALAMEDAS	180.00
3	15	20	LAS ALAMEDAS	180.00
3	15	21	LAS ALAMEDAS	180.00
3	15	22	LAS ALAMEDAS	180.00
3	15	23	LAS ALAMEDAS	180.00
3	15	24	LAS ALAMEDAS	180.00
3	15	25	LAS ALAMEDAS	180.00
3	15	26	LAS ALAMEDAS	180.00
3	15	27	LAS ALAMEDAS	180.00
3	15	28	LAS ALAMEDAS	180.00
3	15	29	LAS ALAMEDAS	180.00
3	15	30	LAS ALAMEDAS	180.00
3	15	31	LAS ALAMEDAS	180.00
3	15	32	LAS ALAMEDAS	180.00
3	15	33	LAS ALAMEDAS	180.00
3	15	34	LAS ALAMEDAS	180.00
3	15	35	LAS ALAMEDAS	180.00
3	15	36	LAS ALAMEDAS	180.00
3	15	37	LAS ALAMEDAS	180.00
3	15	38	LAS ALAMEDAS	180.00
3	15	39	LAS ALAMEDAS	180.00
3	15	40	LAS ALAMEDAS	180.00
3	15	41	LAS ALAMEDAS	180.00
3	15	42	LAS ALAMEDAS	180.00
3	15	43	LAS ALAMEDAS	180.00
3	15	44	LAS ALAMEDAS	180.00
3	15	45	LAS ALAMEDAS	180.00
3	15	46	LAS ALAMEDAS	180.00
3	15	47	LAS ALAMEDAS	180.00
3	15	48	LAS ALAMEDAS	180.00
3	15	49	LAS ALAMEDAS	180.00
3	15	50	LAS ALAMEDAS	180.00
3	15	51	LAS ALAMEDAS	180.00
3	15	52	LAS ALAMEDAS	180.00

3	15	53	LAS ALAMEDAS	180.00
3	15	54	LAS ALAMEDAS	180.00
3	15	55	LAS ALAMEDAS	180.00
3	15	56	LAS ALAMEDAS	180.00
3	15	57	LAS ALAMEDAS	180.00
3	15	58	LAS ALAMEDAS	180.00
3	15	59	LAS ALAMEDAS	180.00
3	15	60	LAS ALAMEDAS	180.00
3	15	61	LAS ALAMEDAS	180.00
3	15	62	LAS ALAMEDAS	180.00
3	15	63	LAS ALAMEDAS	180.00
3	15	64	LAS ALAMEDAS	180.00
3	15	65	LAS ALAMEDAS	180.00
3	15	66	LAS ALAMEDAS	180.00
3	15	67	LAS ALAMEDAS	180.00
3	15	68	LAS ALAMEDAS	180.00
3	15	69	LAS ALAMEDAS	180.00
3	15	70	LAS ALAMEDAS	180.00
3	15	71	LAS ALAMEDAS	180.00
3	15	72	LAS ALAMEDAS	180.00
3	15	73	LAS ALAMEDAS	180.00
3	15	74	LAS ALAMEDAS	180.00
3	15	75	LAS ALAMEDAS	180.00
3	15	76	LAS ALAMEDAS	180.00
3	15	77	LAS ALAMEDAS	180.00
3	15	78	LAS ALAMEDAS	180.00
3	15	79	LAS ALAMEDAS	180.00
3	15	80	LAS ALAMEDAS	180.00
3	039	1	VISTA DEL SOL	180.00
3	039	2	VISTA DEL SOL	180.00
3	039	3	VISTA DEL SOL	180.00
3	039	4	VISTA DEL SOL	180.00
3	039	5	VISTA DEL SOL	180.00
3	039	6	VISTA DEL SOL	180.00
3	039	7	VISTA DEL SOL	180.00
3	039	8	VISTA DEL SOL	180.00
3	039	9	VISTA DEL SOL	180.00
3	039	10	VISTA DEL SOL	180.00
3	039	11	VISTA DEL SOL	180.00
4	009	56	INF. COBRA	160.00
4	009	57	INF. COBRA	160.00
4	009	58	INF. COBRA	160.00
4	009	59	INF. COBRA	160.00
4	009	60	INF. COBRA	160.00

4	009	61	INF. COBRA	160.00
4	009	62	INF. COBRA	160.00
5	3	2	OBRERA	150.00
5	3	3	OBRERA	150.00
5	3	4	OBRERA	150.00
5	3	5	OBRERA	150.00
5	3	6	OBRERA	150.00
5	3	8	OBRERA	150.00
5	3	9	OBRERA	150.00
5	3	10	OBRERA	150.00
5	3	11	OBRERA	150.00
5	3	12	OBRERA	150.00
5	3	13	OBRERA	150.00
5	3	15	OBRERA	150.00
5	3	16	OBRERA	150.00
5	3	17	OBRERA	150.00
5	3	18	OBRERA	150.00
5	3	22	OBRERA	150.00
5	3	23	OBRERA	150.00
5	3	24	OBRERA	150.00
5	3	28	OBRERA	150.00
5	3	29	OBRERA	150.00
5	3	30	OBRERA	150.00
5	3	33	OBRERA	150.00
5	3	34	OBRERA	150.00
5	3	35	OBRERA	150.00
5	3	36	OBRERA	150.00
5	3	37	OBRERA	150.00
5	3	40	OBRERA	150.00
5	3	41	OBRERA	150.00
5	3	42	OBRERA	150.00
5	3	43	OBRERA	150.00
5	3	46	OBRERA	150.00
5	3	47	OBRERA	150.00
5	3	48	OBRERA	150.00
5	3	49	OBRERA	150.00
5	3	50	OBRERA	150.00
5	3	51	OBRERA	150.00
5	3	52	OBRERA	150.00
5	3	53	OBRERA	150.00
5	3	54	OBRERA	150.00
5	3	60	OBRERA	150.00

5	3	61	OBRERA	150.00
5	3	62	OBRERA	150.00
5	3	63	OBRERA	150.00
5	3	64	OBRERA	150.00
5	3	65	OBRERA	150.00
5	3	66	OBRERA	150.00
5	3	67	OBRERA	150.00
5	3	68	OBRERA	150.00
5	3	69	OBRERA	150.00
5	3	70	OBRERA	150.00
5	4	8	OBRERA	150.00
5	4	9	OBRERA	150.00
5	4	11	OBRERA	150.00
5	4	15	OBRERA	150.00
5	4	16	OBRERA	150.00
5	4	20	OBRERA	150.00
5	4	21	OBRERA	150.00
5	4	22	OBRERA	150.00
5	4	25	OBRERA	150.00
5	4	26	OBRERA	150.00
5	4	27	OBRERA	150.00
5	4	30	OBRERA	150.00
5	4	31	OBRERA	150.00
5	4	32	OBRERA	150.00
5	4	33	OBRERA	150.00
5	4	35	OBRERA	150.00
5	4	36	OBRERA	150.00
5	4	37	OBRERA	150.00
5	4	38	OBRERA	150.00
5	4	40	OBRERA	150.00
5	4	41	OBRERA	150.00
5	4	42	OBRERA	150.00
5	4	43	OBRERA	150.00
5	4	44	OBRERA	150.00
5	4	45	OBRERA	150.00
5	4	46	OBRERA	150.00
5	4	47	OBRERA	150.00
5	4	48	OBRERA	150.00
5	4	49	OBRERA	150.00
5	4	50	OBRERA	150.00
5	4	51	OBRERA	150.00
5	4	52	OBRERA	150.00

5	4	53	OBRERA	150.00
5	4	54	OBRERA	150.00
5	4	55	OBRERA	150.00
5	4	56	OBRERA	150.00
5	4	57	OBRERA	150.00
5	4	58	OBRERA	150.00
5	5	14	OBRERA	150.00
5	5	18	OBRERA	150.00
5	5	23	OBRERA	150.00
5	5	24	OBRERA	150.00
5	5	29	OBRERA	150.00
5	5	30	OBRERA	150.00
5	5	35	OBRERA	150.00
5	5	36	OBRERA	150.00
5	5	42	OBRERA	150.00
5	5	43	OBRERA	150.00
5	5	44	OBRERA	150.00
5	5	49	OBRERA	150.00
5	5	50	OBRERA	150.00
5	5	51	OBRERA	150.00
5	5	57	OBRERA	150.00
5	5	58	OBRERA	150.00
5	5	59	OBRERA	150.00
5	5	60	OBRERA	150.00
5	5	65	OBRERA	150.00
5	5	66	OBRERA	150.00
5	5	67	OBRERA	150.00
5	5	68	OBRERA	150.00
5	5	69	OBRERA	150.00
5	5	70	OBRERA	150.00
5	5	71	OBRERA	150.00
5	5	72	OBRERA	150.00
5	5	73	OBRERA	150.00
5	5	74	OBRERA	150.00
5	13	19	DUBLÁN	150.00
5	13	20	DUBLÁN	150.00
5	13	21	DUBLÁN	150.00
5	13	22	DUBLÁN	150.00
5	13	23	DUBLÁN	150.00
5	13	24	DUBLÁN	150.00
5	13	25	DUBLÁN	150.00
5	13	26	DUBLÁN	150.00

5	13	27	DUBLÁN	150.00
5	13	28	DUBLÁN	150.00
5	13	29	DUBLÁN	150.00
5	13	30	DUBLÁN	150.00
5	13	31	DUBLÁN	150.00
5	13	32	DUBLÁN	150.00
5	13	33	DUBLÁN	150.00
5	13	34	DUBLÁN	150.00
5	13	35	DUBLÁN	150.00
5	13	36	DUBLÁN	150.00
5	13	37	DUBLÁN	150.00
5	13	38	DUBLÁN	150.00
5	13	39	DUBLÁN	150.00
5	13	40	DUBLÁN	150.00
5	13	41	DUBLÁN	150.00
5	13	42	DUBLÁN	150.00
5	13	43	DUBLÁN	150.00
5	13	44	DUBLÁN	150.00
5	13	45	DUBLÁN	150.00
5	13	46	DUBLÁN	150.00
5	13	51	DUBLÁN	150.00
5	13	52	DUBLÁN	150.00
5	13	53	DUBLÁN	150.00
5	13	54	DUBLÁN	150.00
5	13	55	DUBLÁN	150.00
5	13	56	DUBLÁN	150.00
5	13	57	DUBLÁN	150.00
5	13	58	DUBLÁN	150.00
5	13	59	DUBLÁN	150.00
5	13	60	DUBLÁN	150.00
5	13	61	DUBLÁN	150.00
5	13	62	DUBLÁN	150.00
5	13	67	DUBLÁN	150.00
5	13	68	DUBLÁN	150.00
5	13	69	DUBLÁN	150.00
5	13	70	DUBLÁN	150.00
5	13	71	DUBLÁN	150.00
5	13	72	DUBLÁN	150.00
5	13	79	DUBLÁN	150.00
5	14	1	DUBLÁN	150.00
5	14	2	DUBLÁN	150.00
5	14	6	DUBLÁN	150.00

5	14	17	DUBLÁN	150.00
5	14	18	DUBLÁN	150.00
5	14	69	DUBLÁN	150.00
5	16	1	NUEVA	150.00
5	16	2	NUEVA	150.00
5	16	3	NUEVA	150.00
5	16	4	NUEVA	150.00
5	16	5	NUEVA	150.00
5	16	6	NUEVA	150.00
5	16	7	NUEVA	150.00
5	16	8	NUEVA	150.00
5	16	9	NUEVA	150.00
5	16	10	NUEVA	150.00
5	16	11	NUEVA	150.00
5	16	12	NUEVA	150.00
5	16	13	NUEVA	150.00
5	16	14	NUEVA	150.00
5	16	15	NUEVA	150.00
5	16	16	NUEVA	150.00
5	16	17	NUEVA	150.00
5	16	18	NUEVA	150.00
5	16	19	NUEVA	150.00
5	16	20	NUEVA	150.00
5	16	22	NUEVA	150.00
5	16	23	NUEVA	150.00
5	16	24	NUEVA	150.00
5	16	25	NUEVA	150.00
5	20	1	PARQUE IND. PAQUIMÉ	150.00
5	20	2	PARQUE IND. PAQUIMÉ	150.00
5	30	1	LAS LAGUNAS	150.00
5	30	2	LAS LAGUNAS	150.00
5	30	3	LAS LAGUNAS	150.00
5	30	4	LAS LAGUNAS	150.00
5	30	5	LAS LAGUNAS	150.00
5	30	6	LAS LAGUNAS	150.00
5	30	7	LAS LAGUNAS	150.00
5	41	1	REAL DEL BOSQUE	150.00
5	41	2	REAL DEL BOSQUE	150.00
5	41	3	REAL DEL BOSQUE	150.00
5	41	4	REAL DEL BOSQUE	150.00
5	41	5	REAL DEL BOSQUE	150.00
5	41	6	REAL DEL BOSQUE	150.00

5	41	7	REAL DEL BOSQUE	150.00
5	41	8	REAL DEL BOSQUE	150.00
5	41	9	REAL DEL BOSQUE	150.00
5	41	10	REAL DEL BOSQUE	150.00
5	41	11	REAL DEL BOSQUE	150.00
5	42	1	COLINAS DEL SUR	150.00
5	42	2	COLINAS DEL SUR	150.00
5	42	3	COLINAS DEL SUR	150.00
5	42	4	COLINAS DEL SUR	150.00
5	42	5	COLINAS DEL SUR	150.00
5	42	6	COLINAS DEL SUR	150.00
5	42	7	COLINAS DEL SUR	150.00
5	42	8	COLINAS DEL SUR	150.00
5	42	9	COLINAS DEL SUR	150.00
5	42	10	COLINAS DEL SUR	150.00
5	42	11	COLINAS DEL SUR	150.00
5	42	12	COLINAS DEL SUR	150.00
5	45	1	REGIDORES	150.00
5	45	2	REGIDORES	150.00
5	45	3	REGIDORES	150.00
5	45	4	REGIDORES	150.00
5	45	5	REGIDORES	150.00
5	47	1	FRACCTO. PRIVADO	150.00
5	53	1	VILLAS DEL TECNOLÓGICO	150.00
5	53	2	VILLAS DEL TECNOLÓGICO	150.00
5	53	3	VILLAS DEL TECNOLÓGICO	150.00
5	53	4	VILLAS DEL TECNOLÓGICO	150.00
5	53	5	VILLAS DEL TECNOLÓGICO	150.00
5	53	6	VILLAS DEL TECNOLÓGICO	150.00
5	53	7	VILLAS DEL TECNOLÓGICO	150.00
5	53	8	VILLAS DEL TECNOLÓGICO	150.00
5	53	9	VILLAS DEL TECNOLÓGICO	150.00
5	53	10	VILLAS DEL TECNOLÓGICO	150.00
5	53	11	VILLAS DEL TECNOLÓGICO	150.00
5	53	12	VILLAS DEL TECNOLÓGICO	150.00
5	53	13	VILLAS DEL TECNOLÓGICO	150.00
5	53	14	VILLAS DEL TECNOLÓGICO	150.00
5	53	15	VILLAS DEL TECNOLÓGICO	150.00
5	54	1	MISIONES	150.00
5	54	2	MISIONES	150.00
5	54	3	MISIONES	150.00
5	54	4	MISIONES	150.00

6	006	6	INF. PAQUIMÉ CTM	130.00
6	007	75	INF. PAQUIMÉ CTM	130.00
6	007	76	INF. PAQUIMÉ CTM	130.00
6	007	77	INF. PAQUIMÉ CTM	130.00
6	007	78	INF. PAQUIMÉ CTM	130.00
6	007	79	INF. PAQUIMÉ CTM	130.00
6	007	93	INF. PAQUIMÉ CTM	130.00
6	007	94	INF. PAQUIMÉ CTM	130.00
6	007	95	INF. PAQUIMÉ CTM	130.00
6	007	96	INF. PAQUIMÉ CTM	130.00
6	007	97	INF. PAQUIMÉ CTM	130.00
6	038	1	HACIENDAS DE SN ISIDRO	130.00
6	038	2	HACIENDAS DE SN ISIDRO	130.00
6	038	3	HACIENDAS DE SN ISIDRO	130.00
6	038	4	HACIENDAS DE SN ISIDRO	130.00
6	038	5	HACIENDAS DE SN ISIDRO	130.00
6	044	1	AEROPUERTO	130.00
6	044	2	AEROPUERTO	130.00
6	044	3	AEROPUERTO	130.00
6	044	6	AEROPUERTO	130.00
6	044	7	AEROPUERTO	130.00
6	044	8	AEROPUERTO	130.00
6	044	11	AEROPUERTO	130.00
6	044	12	AEROPUERTO	130.00
6	044	13	AEROPUERTO	130.00
6	044	14	AEROPUERTO	130.00
6	044	24	AEROPUERTO	130.00
6	044	33	AEROPUERTO	130.00
6	044	34	AEROPUERTO	130.00
6	007	82	INF. PAQUIMÉ CTM	130.00
6	007	83	INF. PAQUIMÉ CTM	130.00
6	007	84	INF. PAQUIMÉ CTM	130.00
6	007	85	INF. PAQUIMÉ CTM	130.00
6	007	86	INF. PAQUIMÉ CTM	130.00
6	007	87	INF. PAQUIMÉ CTM	130.00
6	007	88	INF. PAQUIMÉ CTM	130.00
6	007	89	INF. PAQUIMÉ CTM	130.00
6	007	90	INF. PAQUIMÉ CTM	130.00
6	007	91	INF. PAQUIMÉ CTM	130.00
6	007	92	INF. PAQUIMÉ CTM	130.00
7	021	5	JARDINES DE N.C.G.	120.00
7	021	6	JARDINES DE N.C.G.	120.00

7	021	7	JARDINES DE N.C.G.	120.00
7	021	8	JARDINES DE N.C.G.	120.00
7	035	54	LA VICTORIA	120.00
7	035	55	LA VICTORIA	120.00
7	035	56	LA VICTORIA	120.00
7	035	57	LA VICTORIA	120.00
7	035	58	LA VICTORIA	120.00
7	035	59	LA VICTORIA	120.00
7	035	60	LA VICTORIA	120.00
7	035	61	LA VICTORIA	120.00
7	035	62	LA VICTORIA	120.00
7	035	63	LA VICTORIA	120.00
7	036	1	ARBOLEDAS	120.00
7	036	2	ARBOLEDAS	120.00
7	036	3	ARBOLEDAS	120.00
7	036	4	ARBOLEDAS	120.00
7	007	48	CENTRO	120.00
7	007	49	CENTRO	120.00
7	007	50	CENTRO	120.00
7	007	51	CENTRO	120.00
7	007	52	CENTRO	120.00
7	007	53	CENTRO	120.00
7	007	56	CENTRO	120.00
7	007	57	CENTRO	120.00
7	007	58	CENTRO	120.00
7	007	59	CENTRO	120.00
7	007	60	CENTRO	120.00
7	007	61	CENTRO	120.00
7	007	64	CENTRO	120.00
7	007	65	CENTRO	120.00
7	007	66	CENTRO	120.00
8	026	1	BURÓCRATA	110.00
8	026	2	BURÓCRATA	110.00
8	026	3	BURÓCRATA	110.00
8	026	4	BURÓCRATA	110.00
8	026	5	BURÓCRATA	110.00
8	026	6	BURÓCRATA	110.00
8	026	7	BURÓCRATA	110.00
8	026	8	BURÓCRATA	110.00
8	026	9	BURÓCRATA	110.00
8	026	10	BURÓCRATA	110.00
8	026	11	BURÓCRATA	110.00

8	026	12	BURÓCRATA	110.00
8	026	13	BURÓCRATA	110.00
8	026	14	BURÓCRATA	110.00
8	026	15	BURÓCRATA	110.00
8	026	16	BURÓCRATA	110.00
8	026	17	BURÓCRATA	110.00
8	026	18	BURÓCRATA	110.00
8	026	19	BURÓCRATA	110.00
8	026	20	BURÓCRATA	110.00
8	026	21	BURÓCRATA	110.00
8	026	22	BURÓCRATA	110.00
8	026	23	BURÓCRATA	110.00
8	026	24	BURÓCRATA	110.00
8	026	25	BURÓCRATA	110.00
8	026	26	BURÓCRATA	110.00
8	006	17	LOS ARCOS	110.00
8	006	18	LOS ARCOS	110.00
8	006	19	LOS ARCOS	110.00
8	046	1	NOGALERA	110.00
8	046	2	NOGALERA	110.00
8	046	3	NOGALERA	110.00
9	020	3	PARQUE IND. PAQUIMÉ	100.00
9	020	4	PARQUE IND. PAQUIMÉ	100.00
9	020	5	PARQUE IND. PAQUIMÉ	100.00
10	007	47	CENTRO	80.00
10	007	55	CENTRO	80.00
10	008	61	CENTRO	80.00
10	008	62	CENTRO	80.00
10	008	63	CENTRO	80.00
10	008	64	CENTRO	80.00
10	008	65	CENTRO	80.00
10	008	66	CENTRO	80.00
10	008	67	CENTRO	80.00
10	008	68	CENTRO	80.00
10	008	69	CENTRO	80.00
10	008	70	CENTRO	80.00
10	008	71	CENTRO	80.00
10	008	72	CENTRO	80.00
10	008	73	CENTRO	80.00
10	008	74	CENTRO	80.00
10	008	75	CENTRO	80.00
10	008	76	CENTRO	80.00

10	008	77	CENTRO	80.00
10	008	78	CENTRO	80.00
10	008	79	CENTRO	80.00
10	008	80	CENTRO	80.00
10	008	82	CENTRO	80.00
10	009	49	CENTRO	80.00
10	009	48	CENTRO	80.00
10	010	1	CENTRO	80.00
10	010	2	CENTRO	80.00
10	011	23	CENTRO	80.00
10	011	41	CENTRO	80.00
10	011	42	CENTRO	80.00
10	011	43	CENTRO	80.00
10	011	52	CENTRO	80.00
10	011	53	CENTRO	80.00
10	011	54	CENTRO	80.00
10	011	55	CENTRO	80.00
10	011	56	CENTRO	80.00
10	011	64	CENTRO	80.00
10	011	65	CENTRO	80.00
10	011	66	CENTRO	80.00
10	011	67	CENTRO	80.00
10	011	68	CENTRO	80.00
10	012	1	CENTRO	80.00
10	012	2	CENTRO	80.00
10	012	10	CENTRO	80.00
10	012	11	CENTRO	80.00
10	012	12	CENTRO	80.00
10	012	13	CENTRO	80.00
10	012	14	CENTRO	80.00
10	017	2	VILLAHERMOSA	80.00
10	017	3	VILLAHERMOSA	80.00
10	017	24	VILLAHERMOSA	80.00
10	017	25	VILLAHERMOSA	80.00
10	017	26	VILLAHERMOSA	80.00
10	017	27	VILLAHERMOSA	80.00
10	017	29	VILLAHERMOSA	80.00
10	017	30	VILLAHERMOSA	80.00
10	017	31	VILLAHERMOSA	80.00
10	017	32	VILLAHERMOSA	80.00
10	017	33	VILLAHERMOSA	80.00
10	017	57	VILLAHERMOSA	80.00

10	017	58	VILLAHERMOSA	80.00
10	017	59	VILLAHERMOSA	80.00
10	017	60	VILLAHERMOSA	80.00
10	017	61	VILLAHERMOSA	80.00
10	017	63	VILLAHERMOSA	80.00
10	017	64	VILLAHERMOSA	80.00
10	017	65	VILLAHERMOSA	80.00
10	017	66	VILLAHERMOSA	80.00
10	017	67	VILLAHERMOSA	80.00
10	024	1	C.R.O.C.	80.00
10	024	2	C.R.O.C.	80.00
10	024	3	C.R.O.C.	80.00
10	024	4	C.R.O.C.	80.00
10	024	5	C.R.O.C.	80.00
10	024	6	C.R.O.C.	80.00
10	024	7	C.R.O.C.	80.00
10	024	8	C.R.O.C.	80.00
10	024	9	C.R.O.C.	80.00
10	024	10	C.R.O.C.	80.00
10	024	11	C.R.O.C.	80.00
10	024	12	C.R.O.C.	80.00
10	024	13	C.R.O.C.	80.00
10	024	14	C.R.O.C.	80.00
10	024	15	C.R.O.C.	80.00
10	024	16	C.R.O.C.	80.00
10	024	17	C.R.O.C.	80.00
10	024	18	C.R.O.C.	80.00
10	024	19	C.R.O.C.	80.00
10	024	20	C.R.O.C.	80.00
10	024	21	C.R.O.C.	80.00
10	024	22	C.R.O.C.	80.00
10	024	23	C.R.O.C.	80.00
10	024	24	C.R.O.C.	80.00
10	024	25	C.R.O.C.	80.00
10	024	26	C.R.O.C.	80.00
10	024	27	C.R.O.C.	80.00
10	029	1	MAGISTERIAL	80.00
10	029	2	MAGISTERIAL	80.00
10	029	3	MAGISTERIAL	80.00
10	029	4	MAGISTERIAL	80.00
10	029	5	MAGISTERIAL	80.00
10	029	6	MAGISTERIAL	80.00

10	029	7	MAGISTERIAL	80.00
10	029	8	MAGISTERIAL	80.00
10	029	9	MAGISTERIAL	80.00
10	029	10	MAGISTERIAL	80.00
10	035	3	SN ISIDRO	80.00
10	035	4	SN ISIDRO	80.00
10	035	8	SN ISIDRO	80.00
10	035	10	SN ISIDRO	80.00
10	035	11	SN ISIDRO	80.00
10	035	13	SN ISIDRO	80.00
10	035	16	SN ISIDRO	80.00
10	035	20	SN ISIDRO	80.00
10	035	22	SN ISIDRO	80.00
10	035	23	SN ISIDRO	80.00
10	035	25	SN ISIDRO	80.00
10	035	27	SN ISIDRO	80.00
10	035	29	SN ISIDRO	80.00
10	035	30	SN ISIDRO	80.00
10	035	31	SN ISIDRO	80.00
10	035	32	SN ISIDRO	80.00
10	035	34	SN ISIDRO	80.00
10	035	35	SN ISIDRO	80.00
10	035	36	SN ISIDRO	80.00
10	035	37	SN ISIDRO	80.00
10	035	42	SN ISIDRO	80.00
10	035	49	SN ISIDRO	80.00
10	032	1	NUEVO TRIUNFO	80.00
10	032	2	NUEVO TRIUNFO	80.00
10	032	3	NUEVO TRIUNFO	80.00
10	032	4	NUEVO TRIUNFO	80.00
10	032	5	NUEVO TRIUNFO	80.00
10	032	6	NUEVO TRIUNFO	80.00
10	032	7	NUEVO TRIUNFO	80.00
10	032	8	NUEVO TRIUNFO	80.00
10	032	9	NUEVO TRIUNFO	80.00
10	032	10	NUEVO TRIUNFO	80.00
10	032	11	NUEVO TRIUNFO	80.00
10	032	12	NUEVO TRIUNFO	80.00
10	032	13	NUEVO TRIUNFO	80.00
10	032	14	NUEVO TRIUNFO	80.00
10	032	15	NUEVO TRIUNFO	80.00
10	032	16	NUEVO TRIUNFO	80.00

10	017	4	VILLAHERMOSA	80.00
10	017	5	VILLAHERMOSA	80.00
10	017	6	VILLAHERMOSA	80.00
10	017	7	VILLAHERMOSA	80.00
10	017	8	VILLAHERMOSA	80.00
10	017	9	VILLAHERMOSA	80.00
10	017	10	VILLAHERMOSA	80.00
10	017	11	VILLAHERMOSA	80.00
10	017	12	VILLAHERMOSA	80.00
10	017	13	VILLAHERMOSA	80.00
10	017	14	VILLAHERMOSA	80.00
10	017	15	VILLAHERMOSA	80.00
10	017	16	VILLAHERMOSA	80.00
10	017	17	VILLAHERMOSA	80.00
10	017	18	VILLAHERMOSA	80.00
10	017	19	VILLAHERMOSA	80.00
10	017	20	VILLAHERMOSA	80.00
10	017	21	VILLAHERMOSA	80.00
10	017	22	VILLAHERMOSA	80.00
10	017	23	VILLAHERMOSA	80.00
10	017	24	VILLAHERMOSA	80.00
10	017	25	VILLAHERMOSA	80.00
10	017	26	VILLAHERMOSA	80.00
10	017	27	VILLAHERMOSA	80.00
10	017	28	VILLAHERMOSA	80.00
10	017	29	VILLAHERMOSA	80.00
10	017	30	VILLAHERMOSA	80.00
10	017	31	VILLAHERMOSA	80.00
10	017	32	VILLAHERMOSA	80.00
10	017	33	VILLAHERMOSA	80.00
10	017	34	VILLAHERMOSA	80.00
10	017	35	VILLAHERMOSA	80.00
10	017	36	VILLAHERMOSA	80.00
10	017	37	VILLAHERMOSA	80.00
10	017	38	VILLAHERMOSA	80.00
10	017	39	VILLAHERMOSA	80.00
10	017	40	VILLAHERMOSA	80.00
10	017	41	VILLAHERMOSA	80.00
10	017	42	VILLAHERMOSA	80.00
10	017	43	VILLAHERMOSA	80.00
10	017	44	VILLAHERMOSA	80.00
10	017	45	VILLAHERMOSA	80.00

10	017	46	VILLAHERMOSA	80.00
10	017	47	VILLAHERMOSA	80.00
10	017	48	VILLAHERMOSA	80.00
10	017	49	VILLAHERMOSA	80.00
10	017	50	VILLAHERMOSA	80.00
10	017	51	VILLAHERMOSA	80.00
10	017	52	VILLAHERMOSA	80.00
10	017	53	VILLAHERMOSA	80.00
10	017	54	VILLAHERMOSA	80.00
10	017	55	VILLAHERMOSA	80.00
10	017	56	VILLAHERMOSA	80.00
10	017	57	VILLAHERMOSA	80.00
10	017	58	VILLAHERMOSA	80.00
10	017	59	VILLAHERMOSA	80.00
10	017	60	VILLAHERMOSA	80.00
10	017	61	VILLAHERMOSA	80.00
10	017	62	VILLAHERMOSA	80.00
10	017	63	VILLAHERMOSA	80.00
10	017	64	VILLAHERMOSA	80.00
10	017	65	VILLAHERMOSA	80.00
10	017	66	VILLAHERMOSA	80.00
10	017	67	VILLAHERMOSA	80.00
10	017	68	VILLAHERMOSA	80.00
10	017	69	VILLAHERMOSA	80.00
10	017	70	VILLAHERMOSA	80.00
10	017	71	VILLAHERMOSA	80.00
10	017	72	VILLAHERMOSA	80.00
10	017	73	VILLAHERMOSA	80.00
10	017	74	VILLAHERMOSA	80.00
10	017	75	VILLAHERMOSA	80.00
10	017	76	VILLAHERMOSA	80.00
10	017	77	VILLAHERMOSA	80.00
10	017	78	VILLAHERMOSA	80.00
10	017	79	VILLAHERMOSA	80.00
10	017	80	VILLAHERMOSA	80.00
10	017	81	VILLAHERMOSA	80.00
10	018	1	VILLAHERMOSA	80.00
10	018	2	VILLAHERMOSA	80.00
10	018	3	VILLAHERMOSA	80.00
10	018	4	VILLAHERMOSA	80.00
10	018	5	VILLAHERMOSA	80.00
10	018	6	VILLAHERMOSA	80.00

10	018	7	VILLAHERMOSA	80.00
10	018	8	VILLAHERMOSA	80.00
10	018	9	VILLAHERMOSA	80.00
10	018	10	VILLAHERMOSA	80.00
10	018	11	VILLAHERMOSA	80.00
10	018	12	VILLAHERMOSA	80.00
10	018	13	VILLAHERMOSA	80.00
10	018	14	VILLAHERMOSA	80.00
10	018	15	VILLAHERMOSA	80.00
10	018	16	VILLAHERMOSA	80.00
10	018	17	VILLAHERMOSA	80.00
10	018	18	VILLAHERMOSA	80.00
10	018	19	VILLAHERMOSA	80.00
10	018	20	VILLAHERMOSA	80.00
10	018	21	VILLAHERMOSA	80.00
10	018	22	VILLAHERMOSA	80.00
10	018	23	VILLAHERMOSA	80.00
10	018	24	VILLAHERMOSA	80.00
10	018	25	VILLAHERMOSA	80.00
10	018	26	VILLAHERMOSA	80.00
10	018	27	VILLAHERMOSA	80.00
10	018	28	VILLAHERMOSA	80.00
10	018	29	VILLAHERMOSA	80.00
10	018	30	VILLAHERMOSA	80.00
10	018	31	VILLAHERMOSA	80.00
10	018	32	VILLAHERMOSA	80.00
10	018	33	VILLAHERMOSA	80.00
10	018	34	VILLAHERMOSA	80.00
10	018	35	VILLAHERMOSA	80.00
10	018	36	VILLAHERMOSA	80.00
10	018	37	VILLAHERMOSA	80.00
10	018	38	VILLAHERMOSA	80.00
10	018	39	VILLAHERMOSA	80.00
10	018	40	VILLAHERMOSA	80.00
10	018	41	VILLAHERMOSA	80.00
10	018	42	VILLAHERMOSA	80.00
10	018	43	VILLAHERMOSA	80.00
10	018	44	VILLAHERMOSA	80.00
10	018	45	VILLAHERMOSA	80.00
10	018	46	VILLAHERMOSA	80.00
10	018	47	VILLAHERMOSA	80.00
10	018	48	VILLAHERMOSA	80.00

10	018	49	VILLAHERMOSA	80.00
10	018	50	VILLAHERMOSA	80.00
10	018	51	VILLAHERMOSA	80.00
10	018	52	VILLAHERMOSA	80.00
10	018	53	VILLAHERMOSA	80.00
10	018	54	VILLAHERMOSA	80.00
10	018	55	VILLAHERMOSA	80.00
10	018	56	VILLAHERMOSA	80.00
10	018	57	VILLAHERMOSA	80.00
10	018	58	VILLAHERMOSA	80.00
10	018	59	VILLAHERMOSA	80.00
10	018	60	VILLAHERMOSA	80.00
10	018	61	VILLAHERMOSA	80.00
10	018	62	VILLAHERMOSA	80.00
10	018	63	VILLAHERMOSA	80.00
10	018	64	VILLAHERMOSA	80.00
10	018	65	VILLAHERMOSA	80.00
10	018	66	VILLAHERMOSA	80.00
10	018	67	VILLAHERMOSA	80.00
10	018	68	VILLAHERMOSA	80.00
10	018	69	VILLAHERMOSA	80.00
10	018	70	VILLAHERMOSA	80.00
10	018	71	VILLAHERMOSA	80.00
10	018	72	VILLAHERMOSA	80.00
10	018	73	VILLAHERMOSA	80.00
10	018	74	VILLAHERMOSA	80.00
10	018	75	VILLAHERMOSA	80.00
10	018	76	VILLAHERMOSA	80.00
10	018	77	VILLAHERMOSA	80.00
10	018	78	VILLAHERMOSA	80.00
10	018	79	VILLAHERMOSA	80.00
10	040	1	LUIS DONALDO	80.00
10	040	2	LUIS DONALDO COLOSIO	80.00
10	040	3	LUIS DONALDO COLOSIO	80.00
10	040	4	LUIS DONALDO COLOSIO	80.00
10	040	5	LUIS DONALDO COLOSIO	80.00
10	040	6	LUIS DONALDO COLOSIO	80.00
10	040	7	LUIS DONALDO COLOSIO	80.00
10	040	8	LUIS DONALDO COLOSIO	80.00
10	040	9	LUIS DONALDO COLOSIO	80.00
10	040	10	LUIS DONALDO COLOSIO	80.00
10	040	11	LUIS DONALDO COLOSIO	80.00

10	040	12	LUIS DONALDO COLOSIO	80.00
10	040	13	LUIS DONALDO COLOSIO	80.00
10	040	14	LUIS DONALDO COLOSIO	80.00
10	040	15	LUIS DONALDO COLOSIO	80.00
10	040	16	LUIS DONALDO COLOSIO	80.00
10	040	17	LUIS DONALDO COLOSIO	80.00
10	040	18	LUIS DONALDO COLOSIO	80.00
10	040	19	LUIS DONALDO COLOSIO	80.00
10	040	20	LUIS DONALDO COLOSIO	80.00
10	040	21	LUIS DONALDO COLOSIO	80.00
10	040	22	LUIS DONALDO COLOSIO	80.00
10	040	23	LUIS DONALDO COLOSIO	80.00
10	040	24	LUIS DONALDO COLOSIO	80.00
10	040	25	LUIS DONALDO COLOSIO	80.00
10	040	26	LUIS DONALDO COLOSIO	80.00
10	040	27	LUIS DONALDO COLOSIO	80.00
10	040	28	LUIS DONALDO COLOSIO	80.00
10	040	29	LUIS DONALDO COLOSIO	80.00
10	040	30	LUIS DONALDO COLOSIO	80.00
10	040	31	LUIS DONALDO COLOSIO	80.00
10	040	32	LUIS DONALDO COLOSIO	80.00
10	040	33	LUIS DONALDO COLOSIO	80.00
10	040	34	LUIS DONALDO COLOSIO	80.00
10	040	35	LUIS DONALDO COLOSIO	80.00
10	040	36	LUIS DONALDO COLOSIO	80.00
10	040	37	LUIS DONALDO COLOSIO	80.00
10	040	38	LUIS DONALDO COLOSIO	80.00
10	040	39	LUIS DONALDO COLOSIO	80.00
10	040	40	LUIS DONALDO COLOSIO	80.00
10	040	41	LUIS DONALDO COLOSIO	80.00
10	040	42	LUIS DONALDO COLOSIO	80.00
10	040	43	LUIS DONALDO COLOSIO	80.00
10	040	44	LUIS DONALDO COLOSIO	80.00
10	040	45	LUIS DONALDO COLOSIO	80.00
10	040	46	LUIS DONALDO COLOSIO	80.00
10	040	47	LUIS DONALDO COLOSIO	80.00
10	040	48	LUIS DONALDO COLOSIO	80.00
10	040	49	LUIS DONALDO COLOSIO	80.00
10	040	50	LUIS DONALDO COLOSIO	80.00
10	040	51	LUIS DONALDO COLOSIO	80.00
10	040	52	LUIS DONALDO COLOSIO	80.00
10	040	53	LUIS DONALDO COLOSIO	80.00

10	040	54	LUIS DONALDO COLOSIO	80.00
10	040	55	LUIS DONALDO COLOSIO	80.00
10	040	56	LUIS DONALDO COLOSIO	80.00
10	040	57	LUIS DONALDO COLOSIO	80.00
10	040	58	LUIS DONALDO COLOSIO	80.00
10	040	59	LUIS DONALDO COLOSIO	80.00
10	040	60	LUIS DONALDO COLOSIO	80.00
10	040	61	LUIS DONALDO COLOSIO	80.00
10	040	62	LUIS DONALDO COLOSIO	80.00
10	040	63	LUIS DONALDO COLOSIO	80.00
10	040	64	LUIS DONALDO COLOSIO	80.00
10	040	65	LUIS DONALDO COLOSIO	80.00
10	040	66	LUIS DONALDO COLOSIO	80.00
10	040	67	LUIS DONALDO COLOSIO	80.00
10	043	-	NADADORES	80.00
11	044	4	AEROPUERTO	75.00
11	044	5	AEROPUERTO	75.00
11	044	9	AEROPUERTO	75.00
11	044	10	AEROPUERTO	75.00
11	044	15	AEROPUERTO	75.00
11	044	16	AEROPUERTO	75.00
11	044	17	AEROPUERTO	75.00
11	044	18	AEROPUERTO	75.00
11	044	19	AEROPUERTO	75.00
11	044	20	AEROPUERTO	75.00
11	044	21	AEROPUERTO	75.00
11	044	22	AEROPUERTO	75.00
11	044	23	AEROPUERTO	75.00
11	044	27	AEROPUERTO	75.00
11	044	28	AEROPUERTO	75.00
11	044	29	AEROPUERTO	75.00
11	044	30	AEROPUERTO	75.00
11	044	31	AEROPUERTO	75.00
11	044	32	AEROPUERTO	75.00
12	034	1	ENCINOS	70.00
12	034	2	ENCINOS	70.00
12	034	3	ENCINOS	70.00
12	034	4	ENCINOS	70.00
12	034	5	ENCINOS	70.00
12	034	6	ENCINOS	70.00
12	034	7	ENCINOS	70.00
12	034	8	ENCINOS	70.00

12	034	9	ENCINOS	70.00
12	034	10	ENCINOS	70.00
12	034	11	ENCINOS	70.00
12	034	12	ENCINOS	70.00
12	034	13	ENCINOS	70.00
12	021	1	TIERRA Y LIBERTAD	70.00
12	021	2	TIERRA Y LIBERTAD	70.00
12	021	3	TIERRA Y LIBERTAD	70.00
12	021	4	TIERRA Y LIBERTAD	70.00
12	021	10	TIERRA Y LIBERTAD	70.00
12	021	11	TIERRA Y LIBERTAD	70.00
12	021	12	TIERRA Y LIBERTAD	70.00
12	021	13	TIERRA Y LIBERTAD	70.00
12	021	14	TIERRA Y LIBERTAD	70.00
12	021	15	TIERRA Y LIBERTAD	70.00
12	021	16	TIERRA Y LIBERTAD	70.00
12	021	17	TIERRA Y LIBERTAD	70.00
12	021	18	TIERRA Y LIBERTAD	70.00
12	021	19	TIERRA Y LIBERTAD	70.00
12	021	20	ACCIÓN POPULAR	70.00
12	021	21	ACCIÓN POPULAR	70.00
12	021	22	ACCIÓN POPULAR	70.00
12	021	23	ACCIÓN POPULAR	70.00
12	021	24	ACCIÓN POPULAR	70.00
12	021	25	ACCIÓN POPULAR	70.00
12	021	26	ACCIÓN POPULAR	70.00
12	021	27	ACCIÓN POPULAR	70.00
12	021	28	ACCIÓN POPULAR	70.00
12	021	29	ACCIÓN POPULAR	70.00
12	021	30	ACCIÓN POPULAR	70.00
12	021	31	ACCIÓN POPULAR	70.00
12	021	32	ACCIÓN POPULAR	70.00
12	021	33	ACCIÓN POPULAR	70.00
12	021	34	ACCIÓN POPULAR	70.00
12	021	35	ACCIÓN POPULAR	70.00
12	021	36	ACCIÓN POPULAR	70.00
12	021	37	ACCIÓN POPULAR	70.00
12	021	38	ACCIÓN POPULAR	70.00
12	021	39	ACCIÓN POPULAR	70.00
12	021	40	ACCIÓN POPULAR	70.00
12	021	41	ACCIÓN POPULAR	70.00
12	021	42	ACCIÓN POPULAR	70.00

12	021	43	ACCIÓN POPULAR	70.00
12	021	44	ACCIÓN POPULAR	70.00
12	021	45	ACCIÓN POPULAR	70.00
12	021	46	ACCIÓN POPULAR	70.00
12	021	47	ACCIÓN POPULAR	70.00
12	021	48	ACCIÓN POPULAR	70.00
12	021	49	ACCIÓN POPULAR	70.00
12	021	50	ACCIÓN POPULAR	70.00
12	021	51	ACCIÓN POPULAR	70.00
12	021	52	ACCIÓN POPULAR	70.00
12	021	53	ACCIÓN POPULAR	70.00
12	021	54	ACCIÓN POPULAR	70.00
12	021	55	ACCIÓN POPULAR	70.00
12	021	56	ACCIÓN POPULAR	70.00
12	021	57	ACCIÓN POPULAR	70.00
12	021	58	ACCIÓN POPULAR	70.00
12	021	59	ACCIÓN POPULAR	70.00
12	021	60	ACCIÓN POPULAR	70.00
12	021	61	ACCIÓN POPULAR	70.00
12	021	62	ACCIÓN POPULAR	70.00
12	23	1	P.R.I.	70.00
12	23	2	P.R.I.	70.00
12	23	3	P.R.I.	70.00
12	23	4	P.R.I.	70.00
12	23	5	P.R.I.	70.00
12	23	6	P.R.I.	70.00
12	23	7	P.R.I.	70.00
12	23	8	P.R.I.	70.00
12	23	9	P.R.I.	70.00
12	23	10	P.R.I.	70.00
12	23	11	P.R.I.	70.00
12	23	12	P.R.I.	70.00
12	23	13	P.R.I.	70.00
12	23	14	P.R.I.	70.00
12	23	15	P.R.I.	70.00
12	23	16	P.R.I.	70.00
12	23	17	P.R.I.	70.00
12	23	18	P.R.I.	70.00
12	23	19	P.R.I.	70.00
12	23	20	P.R.I.	70.00
12	23	21	P.R.I.	70.00
12	23	22	P.R.I.	70.00

12	23	23	P.R.I.	70.00
12	23	24	P.R.I.	70.00
12	23	25	P.R.I.	70.00
12	23	26	P.R.I.	70.00
12	23	27	P.R.I.	70.00
12	23	28	P.R.I.	70.00
12	23	29	P.R.I.	70.00
12	23	30	P.R.I.	70.00
12	23	31	P.R.I.	70.00
12	23	32	P.R.I.	70.00
12	23	33	P.R.I.	70.00
12	23	34	P.R.I.	70.00
12	23	35	P.R.I.	70.00
12	23	36	P.R.I.	70.00
12	23	37	P.R.I.	70.00
12	23	38	P.R.I.	70.00
12	23	39	P.R.I.	70.00
12	23	40	P.R.I.	70.00
12	23	41	P.R.I.	70.00
12	23	42	P.R.I.	70.00
12	23	43	P.R.I.	70.00
12	23	44	P.R.I.	70.00
12	23	45	P.R.I.	70.00
12	23	46	P.R.I.	70.00
12	23	47	P.R.I.	70.00
12	23	48	P.R.I.	70.00
12	23	49	P.R.I.	70.00
12	23	50	P.R.I.	70.00
12	23	51	P.R.I.	70.00
12	23	52	P.R.I.	70.00
12	23	53	P.R.I.	70.00
12	23	54	P.R.I.	70.00
12	23	55	P.R.I.	70.00
12	23	56	P.R.I.	70.00
12	23	57	P.R.I.	70.00
12	23	58	P.R.I.	70.00
12	23	59	P.R.I.	70.00
12	23	60	P.R.I.	70.00
12	23	61	P.R.I.	70.00
12	23	62	P.R.I.	70.00
12	23	63	P.R.I.	70.00
12	23	64	P.R.I.	70.00
12	23	65	P.R.I.	70.00

12	23	66	P.R.I.	70.00
12	23	67	P.R.I.	70.00
12	23	68	P.R.I.	70.00
12	23	69	P.R.I.	70.00
12	23	70	P.R.I.	70.00
12	23	71	P.R.I.	70.00
12	23	72	P.R.I.	70.00
12	23	73	P.R.I.	70.00
12	23	74	P.R.I.	70.00
12	23	75	P.R.I.	70.00
12	23	76	P.R.I.	70.00
12	23	77	P.R.I.	70.00
12	23	78	P.R.I.	70.00
12	23	79	P.R.I.	70.00
12	23	80	P.R.I.	70.00
12	23	81	P.R.I.	70.00
12	23	82	P.R.I.	70.00
12	23	83	P.R.I.	70.00
12	23	84	P.R.I.	70.00
12	23	85	P.R.I.	70.00
12	23	86	P.R.I.	70.00
12	23	87	P.R.I.	70.00
12	23	88	P.R.I.	70.00
12	23	89	P.R.I.	70.00
12	23	90	P.R.I.	70.00
12	23	91	P.R.I.	70.00
12	025	1	FRANCISCO VILLA	70.00
12	025	2	FRANCISCO VILLA	70.00
12	025	3	FRANCISCO VILLA	70.00
12	025	4	FRANCISCO VILLA	70.00
12	025	5	FRANCISCO VILLA	70.00
12	025	6	FRANCISCO VILLA	70.00
12	025	7	FRANCISCO VILLA	70.00
12	025	8	FRANCISCO VILLA	70.00
12	025	9	FRANCISCO VILLA	70.00
12	025	10	FRANCISCO VILLA	70.00
12	025	11	FRANCISCO VILLA	70.00
12	025	12	FRANCISCO VILLA	70.00
12	025	13	FRANCISCO VILLA	70.00
12	025	14	FRANCISCO VILLA	70.00
12	025	15	FRANCISCO VILLA	70.00
12	025	16	FRANCISCO VILLA	70.00
12	025	17	FRANCISCO VILLA	70.00
12	025	18	FRANCISCO VILLA	70.00
12	025	19	FRANCISCO VILLA	70.00

12	025	20	FRANCISCO VILLA	70.00
12	025	21	FRANCISCO VILLA	70.00
12	025	22	FRANCISCO VILLA	70.00
12	025	23	FRANCISCO VILLA	70.00
12	025	24	FRANCISCO VILLA	70.00
12	025	25	FRANCISCO VILLA	70.00
12	025	26	FRANCISCO VILLA	70.00
12	025	27	FRANCISCO VILLA	70.00
12	025	28	FRANCISCO VILLA	70.00
12	025	29	FRANCISCO VILLA	70.00
12	025	30	FRANCISCO VILLA	70.00
12	025	31	FRANCISCO VILLA	70.00
12	025	32	FRANCISCO VILLA	70.00
12	025	33	FRANCISCO VILLA	70.00
12	033	1	CONSTITUCIÓN DEMOCRÁTICA	80.00
12	033	2	CONSTITUCIÓN DEMOCRÁTICA	80.00
12	033	3	CONSTITUCIÓN DEMOCRÁTICA	80.00
12	033	4	CONSTITUCIÓN DEMOCRÁTICA	80.00
12	033	5	CONSTITUCIÓN DEMOCRÁTICA	80.00
12	033	6	CONSTITUCIÓN DEMOCRÁTICA	80.00
12	033	7	CONSTITUCIÓN DEMOCRÁTICA	80.00
12	033	8	CONSTITUCIÓN DEMOCRÁTICA	80.00
12	033	9	CONSTITUCIÓN DEMOCRÁTICA	80.00
12	033	10	CONSTITUCIÓN DEMOCRÁTICA	80.00
12	033	11	CONSTITUCIÓN DEMOCRÁTICA	80.00
12	012	8	CENTRO	70.00
12	012	9	CENTRO	70.00
12	012	17	CENTRO	70.00
12	012	18	CENTRO	70.00
12	013	74	DUBLÁN	70.00
12	013	75	DUBLÁN	70.00
12	019	1	NUEVA DUBLÁN	70.00
12	019	2	NUEVA DUBLÁN	70.00
12	019	3	NUEVA DUBLÁN	70.00
12	019	4	NUEVA DUBLÁN	70.00
12	019	5	NUEVA DUBLÁN	70.00
12	019	6	NUEVA DUBLÁN	70.00
12	019	7	NUEVA DUBLÁN	70.00
12	019	8	NUEVA DUBLÁN	70.00
12	019	9	NUEVA DUBLÁN	70.00
12	019	10	NUEVA DUBLÁN	70.00
12	019	11	NUEVA DUBLÁN	70.00
12	019	12	NUEVA DUBLÁN	70.00
12	019	13	NUEVA DUBLÁN	70.00

12	019	14	NUEVA DUBLÁN	70.00
12	019	15	NUEVA DUBLÁN	70.00
12	019	16	NUEVA DUBLÁN	70.00
12	019	17	NUEVA DUBLÁN	70.00
12	019	18	NUEVA DUBLÁN	70.00
12	019	19	NUEVA DUBLÁN	70.00
12	019	20	NUEVA DUBLÁN	70.00
12	020	6	PARQUE IND. PAQUIMÉ	70.00
12	020	7	PARQUE IND. PAQUIMÉ	70.00
12	020	8	PARQUE IND. PAQUIMÉ	70.00
12	020	9	PARQUE IND. PAQUIMÉ	70.00
13	035	1	SN ISIDRO	60.00
13	035	2	SN ISIDRO	60.00
13	035	5	SN ISIDRO	60.00
13	035	6	SN ISIDRO	60.00
13	035	9	SN ISIDRO	60.00
13	035	12	SN ISIDRO	60.00
13	035	17	SN ISIDRO	60.00
13	035	18	SN ISIDRO	60.00
13	035	21	SN ISIDRO	60.00
13	035	24	SN ISIDRO	60.00
13	035	26	SN ISIDRO	60.00
13	035	28	SN ISIDRO	60.00
13	035	33	SN ISIDRO	60.00
13	035	38	SN ISIDRO	60.00
13	035	39	SN ISIDRO	60.00
13	035	40	SN ISIDRO	60.00
13	035	43	SN ISIDRO	60.00
13	035	44	SN ISIDRO	60.00
13	035	45	SN ISIDRO	60.00
13	035	46	SN ISIDRO	60.00
13	035	47	SN ISIDRO	60.00
13	035	48	SN ISIDRO	60.00
13	035	50	SN ISIDRO	60.00
13	035	52	SN ISIDRO	60.00
13	035	54	SN ISIDRO	60.00
13	006	-	CUATREROS	60.00
13	027	1	HÉROES DE LA REFORMA	60.00
13	027	2	HÉROES DE LA REFORMA	60.00
13	027	3	HÉROES DE LA REFORMA	60.00
13	027	4	HÉROES DE LA REFORMA	60.00
13	027	5	HÉROES DE LA REFORMA	60.00

13	027	6	HÉROES DE LA REFORMA	60.00
13	027	7	HÉROES DE LA REFORMA	60.00
13	027	8	HÉROES DE LA REFORMA	60.00
13	027	9	HÉROES DE LA REFORMA	60.00
13	027	10	HÉROES DE LA REFORMA	60.00
13	027	11	HÉROES DE LA REFORMA	60.00
13	027	12	HÉROES DE LA REFORMA	60.00
13	027	13	HÉROES DE LA REFORMA	60.00
13	027	14	HÉROES DE LA REFORMA	60.00
13	027	15	HÉROES DE LA REFORMA	60.00
13	027	16	HÉROES DE LA REFORMA	60.00
13	027	17	HÉROES DE LA REFORMA	60.00
13	027	18	HÉROES DE LA REFORMA	60.00
13	027	19	HÉROES DE LA REFORMA	60.00
13	027	20	HÉROES DE LA REFORMA	60.00
13	027	21	HÉROES DE LA REFORMA	60.00
13	027	22	HÉROES DE LA REFORMA	60.00
13	027	23	HÉROES DE LA REFORMA	60.00
13	027	24	HÉROES DE LA REFORMA	60.00
13	027	25	HÉROES DE LA REFORMA	60.00
13	027	26	HÉROES DE LA REFORMA	60.00
13	027	27	HÉROES DE LA REFORMA	60.00
13	027	28	HÉROES DE LA REFORMA	60.00
13	027	29	HÉROES DE LA REFORMA	60.00
13	027	30	HÉROES DE LA REFORMA	60.00
13	027	31	HÉROES DE LA REFORMA	60.00
13	027	32	HÉROES DE LA REFORMA	60.00
13	027	33	HÉROES DE LA REFORMA	60.00
13	027	34	HÉROES DE LA REFORMA	60.00
13	027	35	HÉROES DE LA REFORMA	60.00
13	027	36	HÉROES DE LA REFORMA	60.00
13	027	37	HÉROES DE LA REFORMA	60.00
13	027	38	HÉROES DE LA REFORMA	60.00
13	027	39	HÉROES DE LA REFORMA	60.00
13	027	40	HÉROES DE LA REFORMA	60.00
13	027	41	HÉROES DE LA REFORMA	60.00
13	027	42	HÉROES DE LA REFORMA	60.00
13	027	43	HÉROES DE LA REFORMA	60.00
13	027	44	HÉROES DE LA REFORMA	60.00
13	027	45	HÉROES DE LA REFORMA	60.00
13	027	46	HÉROES DE LA REFORMA	60.00
13	027	47	HÉROES DE LA REFORMA	60.00

13	027	48	HÉROES DE LA REFORMA	60.00
13	027	49	HÉROES DE LA REFORMA	60.00
13	027	50	HÉROES DE LA REFORMA	60.00
13	027	51	HÉROES DE LA REFORMA	60.00
13	027	52	HÉROES DE LA REFORMA	60.00
13	027	53	HÉROES DE LA REFORMA	60.00
13	027	54	HÉROES DE LA REFORMA	60.00
13	027	55	HÉROES DE LA REFORMA	60.00
13	027	56	HÉROES DE LA REFORMA	60.00
13	027	57	HÉROES DE LA REFORMA	60.00
13	027	58	HÉROES DE LA REFORMA	60.00
13	027	59	HÉROES DE LA REFORMA	60.00
13	027	60	HÉROES DE LA REFORMA	60.00
13	027	61	HÉROES DE LA REFORMA	60.00
13	027	62	HÉROES DE LA REFORMA	60.00
13	027	63	HÉROES DE LA REFORMA	60.00
13	027	64	HÉROES DE LA REFORMA	60.00
13	027	65	HÉROES DE LA REFORMA	60.00
13	027	66	HÉROES DE LA REFORMA	60.00
13	027	67	HÉROES DE LA REFORMA	60.00
13	027	68	HÉROES DE LA REFORMA	60.00
13	027	69	HÉROES DE LA REFORMA	60.00
13	027	70	HÉROES DE LA REFORMA	60.00
13	027	71	HÉROES DE LA REFORMA	60.00
13	027	72	HÉROES DE LA REFORMA	60.00
13	027	73	HÉROES DE LA REFORMA	60.00
13	027	74	HÉROES DE LA REFORMA	60.00
13	027	75	HÉROES DE LA REFORMA	60.00
13	027	76	HÉROES DE LA REFORMA	60.00
13	027	77	HÉROES DE LA REFORMA	60.00
13	027	78	HÉROES DE LA REFORMA	60.00
13	027	79	HÉROES DE LA REFORMA	60.00
13	027	80	HÉROES DE LA REFORMA	60.00
13	027	81	HÉROES DE LA REFORMA	60.00
13	027	82	HÉROES DE LA REFORMA	60.00
13	027	83	HÉROES DE LA REFORMA	60.00
13	027	84	HÉROES DE LA REFORMA	60.00
13	027	85	HÉROES DE LA REFORMA	60.00
13	027	86	HÉROES DE LA REFORMA	60.00
13	027	87	HÉROES DE LA REFORMA	60.00
13	027	88	HÉROES DE LA REFORMA	60.00
13	027	89	HÉROES DE LA REFORMA	60.00

13	027	90	HÉROES DE LA REFORMA	60.00
13	027	91	HÉROES DE LA REFORMA	60.00
13	028	1	HÉROES DE LA REFORMA	60.00
13	028	2	HÉROES DE LA REFORMA	60.00
13	028	3	HÉROES DE LA REFORMA	60.00
13	028	4	HÉROES DE LA REFORMA	60.00
13	028	5	HÉROES DE LA REFORMA	60.00
13	028	6	HÉROES DE LA REFORMA	60.00
13	028	7	HÉROES DE LA REFORMA	60.00
13	028	8	HÉROES DE LA REFORMA	60.00
13	028	9	HÉROES DE LA REFORMA	60.00
13	028	10	HÉROES DE LA REFORMA	60.00
13	028	11	HÉROES DE LA REFORMA	60.00
13	028	12	HÉROES DE LA REFORMA	60.00
13	028	13	HÉROES DE LA REFORMA	60.00
13	028	14	HÉROES DE LA REFORMA	60.00
13	028	15	HÉROES DE LA REFORMA	60.00
13	028	16	HÉROES DE LA REFORMA	60.00
13	028	17	HÉROES DE LA REFORMA	60.00
13	028	18	HÉROES DE LA REFORMA	60.00
13	028	19	HÉROES DE LA REFORMA	60.00
13	028	20	HÉROES DE LA REFORMA	60.00
13	028	21	HÉROES DE LA REFORMA	60.00
13	028	22	HÉROES DE LA REFORMA	60.00
13	028	23	HÉROES DE LA REFORMA	60.00
13	028	24	HÉROES DE LA REFORMA	60.00
13	028	25	HÉROES DE LA REFORMA	60.00
13	028	26	HÉROES DE LA REFORMA	60.00
13	028	27	HÉROES DE LA REFORMA	60.00
13	028	28	HÉROES DE LA REFORMA	60.00
13	028	29	HÉROES DE LA REFORMA	60.00
13	028	30	HÉROES DE LA REFORMA	60.00
13	028	31	HÉROES DE LA REFORMA	60.00
13	028	32	HÉROES DE LA REFORMA	60.00
13	028	33	HÉROES DE LA REFORMA	60.00
13	028	34	HÉROES DE LA REFORMA	60.00
13	028	35	HÉROES DE LA REFORMA	60.00
13	028	36	HÉROES DE LA REFORMA	60.00
13	028	37	HÉROES DE LA REFORMA	60.00
13	028	38	HÉROES DE LA REFORMA	60.00
13	028	39	HÉROES DE LA REFORMA	60.00
13	028	40	HÉROES DE LA REFORMA	60.00

13	028	41	HÉROES DE LA REFORMA	60.00
13	028	42	HÉROES DE LA REFORMA	60.00
13	028	43	HÉROES DE LA REFORMA	60.00
13	028	44	HÉROES DE LA REFORMA	60.00
13	028	45	HÉROES DE LA REFORMA	60.00
13	028	46	HÉROES DE LA REFORMA	60.00
13	028	47	HÉROES DE LA REFORMA	60.00
13	028	48	HÉROES DE LA REFORMA	60.00
13	028	49	HÉROES DE LA REFORMA	60.00
13	028	50	HÉROES DE LA REFORMA	60.00
13	028	51	HÉROES DE LA REFORMA	60.00
13	028	52	HÉROES DE LA REFORMA	60.00
13	028	53	HÉROES DE LA REFORMA	60.00
13	028	54	HÉROES DE LA REFORMA	60.00
13	028	55	HÉROES DE LA REFORMA	60.00
13	028	56	HÉROES DE LA REFORMA	60.00
13	028	57	HÉROES DE LA REFORMA	60.00
13	028	58	HÉROES DE LA REFORMA	60.00
13	028	59	HÉROES DE LA REFORMA	60.00
13	028	60	HÉROES DE LA REFORMA	60.00
13	028	61	HÉROES DE LA REFORMA	60.00
13	028	62	HÉROES DE LA REFORMA	60.00
13	028	63	HÉROES DE LA REFORMA	60.00
13	028	64	HÉROES DE LA REFORMA	60.00
13	022	1	PRIMERO DE MAYO	60.00
13	022	2	PRIMERO DE MAYO	60.00
13	022	3	PRIMERO DE MAYO	60.00
13	022	4	PRIMERO DE MAYO	60.00
13	022	5	PRIMERO DE MAYO	60.00
13	022	6	PRIMERO DE MAYO	60.00
13	022	7	PRIMERO DE MAYO	60.00
13	022	8	PRIMERO DE MAYO	60.00
13	022	9	PRIMERO DE MAYO	60.00
13	022	10	PRIMERO DE MAYO	60.00
13	022	11	PRIMERO DE MAYO	60.00
13	022	12	PRIMERO DE MAYO	60.00
13	022	13	PRIMERO DE MAYO	60.00
13	022	14	PRIMERO DE MAYO	60.00
13	022	15	PRIMERO DE MAYO	60.00
13	022	16	PRIMERO DE MAYO	60.00
13	022	17	PRIMERO DE MAYO	60.00
13	022	18	PRIMERO DE MAYO	60.00

13	022	19	PRIMERO DE MAYO	60.00
13	022	20	PRIMERO DE MAYO	60.00
13	022	21	PRIMERO DE MAYO	60.00
13	022	22	PRIMERO DE MAYO	60.00
13	022	23	PRIMERO DE MAYO	60.00
13	022	24	PRIMERO DE MAYO	60.00
13	022	25	PRIMERO DE MAYO	60.00
13	022	26	PRIMERO DE MAYO	60.00
13	022	27	PRIMERO DE MAYO	60.00
13	022	28	PRIMERO DE MAYO	60.00
13	022	29	PRIMERO DE MAYO	60.00
13	022	30	PRIMERO DE MAYO	60.00
13	022	31	PRIMERO DE MAYO	60.00
13	022	32	PRIMERO DE MAYO	60.00
13	022	33	PRIMERO DE MAYO	60.00
13	022	34	PRIMERO DE MAYO	60.00
13	022	35	PRIMERO DE MAYO	60.00
13	022	36	PRIMERO DE MAYO	60.00
13	022	37	PRIMERO DE MAYO	60.00
13	022	38	PRIMERO DE MAYO	60.00
13	022	39	PRIMERO DE MAYO	60.00
13	022	40	PRIMERO DE MAYO	60.00
13	022	41	PRIMERO DE MAYO	60.00
13	022	42	PRIMERO DE MAYO	60.00
13	022	43	PRIMERO DE MAYO	60.00
13	022	44	PRIMERO DE MAYO	60.00
13	022	45	PRIMERO DE MAYO	60.00
13	022	46	PRIMERO DE MAYO	60.00
13	022	47	PRIMERO DE MAYO	60.00
13	022	48	PRIMERO DE MAYO	60.00
13	031	1	CHE GUEVARA	60.00
13	031	2	CHE GUEVARA	60.00
13	031	3	CHE GUEVARA	60.00
13	031	4	CHE GUEVARA	60.00
13	031	5	CHE GUEVARA	60.00
13	031	6	CHE GUEVARA	60.00
13	031	7	CHE GUEVARA	60.00
13	031	8	CHE GUEVARA	60.00
13	031	9	CHE GUEVARA	60.00
13	031	10	CHE GUEVARA	60.00
13	031	11	CHE GUEVARA	60.00
13	031	12	CHE GUEVARA	60.00

13	031	13	CHE GUEVARA	60.00
14	049	1	EMILIANO ZAPATA	40.00
14	049	2	EMILIANO ZAPATA	40.00
14	049	3	EMILIANO ZAPATA	40.00
14	049	4	EMILIANO ZAPATA	40.00
14	049	5	EMILIANO ZAPATA	40.00
14	049	6	EMILIANO ZAPATA	40.00
14	049	7	EMILIANO ZAPATA	40.00
14	049	8	EMILIANO ZAPATA	40.00
14	049	9	EMILIANO ZAPATA	40.00
14	049	10	EMILIANO ZAPATA	40.00
14	049	11	EMILIANO ZAPATA	40.00
14	049	12	EMILIANO ZAPATA	40.00
14	049	13	EMILIANO ZAPATA	40.00
14	049	14	EMILIANO ZAPATA	40.00
14	049	15	EMILIANO ZAPATA	40.00
14	049	16	EMILIANO ZAPATA	40.00
14	049	17	EMILIANO ZAPATA	40.00
14	049	18	EMILIANO ZAPATA	40.00
14	049	19	EMILIANO ZAPATA	40.00
14	049	20	EMILIANO ZAPATA	40.00
14	049	21	EMILIANO ZAPATA	40.00
14	049	22	EMILIANO ZAPATA	40.00
14	049	23	EMILIANO ZAPATA	40.00
14	049	24	EMILIANO ZAPATA	40.00
14	049	25	EMILIANO ZAPATA	40.00
14	049	26	EMILIANO ZAPATA	40.00
14	049	27	EMILIANO ZAPATA	40.00
14	049	28	EMILIANO ZAPATA	40.00
14	049	29	EMILIANO ZAPATA	40.00
14	049	30	EMILIANO ZAPATA	40.00
14	049	31	EMILIANO ZAPATA	40.00
14	049	32	EMILIANO ZAPATA	40.00
14	049	33	EMILIANO ZAPATA	40.00

MUNICIPIO DE NUEVO CASAS GRANDES

TABLA DE VALORES PARA EL EJERCICIO FISCAL 2018

VALORES UNITARIOS DE CORREDOR COMERCIAL

SECTOR	MANZANA	CORREDOR 5 DE MAYO		VALOR UNITARIO (\$/M2)
		DE	A	
10	14	AV. CUAUHTÉMOC	CALLEJÓN 7	\$ 250.00
10	15	AV. CUAUHTÉMOC	CALLEJÓN 7	\$ 250.00
10	21	CALLEJÓN 7	AV. TECNOLÓGICO	\$ 250.00
10	22	CALLEJÓN 7	AV. TECNOLÓGICO	\$ 250.00
10	29	AV. TECNOLÓGICO	CALLEJÓN 8	\$ 550.00
10	30	AV. TECNOLÓGICO	CALLEJÓN 8	\$ 550.00
10	37	CALLEJÓN 8	AV. NACIONES UNIDAS	\$ 550.00
10	38	CALLEJÓN 8	AV. NACIONES UNIDAS	\$ 550.00
10	46	AV. NACIONES UNIDAS	CALLEJÓN 9	\$ 550.00
10	47	AV. NACIONES UNIDAS	CALLEJÓN 9	\$ 550.00
10	56	CALLEJÓN 9	AV. 20 DE NOVIEMBRE	\$ 550.00
10	57	CALLEJÓN 9	AV. 20 DE NOVIEMBRE	\$ 550.00
2	3	AV. 20 DE NOVIEMBRE	CALLEJÓN 10	\$ 600.00
2	4	AV. 20 DE NOVIEMBRE	CALLEJÓN 10	\$ 600.00
2	12	CALLEJÓN 10	AV. PLAN ALEMÁN	\$ 600.00
2	13	CALLEJÓN 10	AV. PLAN ALEMÁN	\$ 600.00
2	22	AV. PLAN ALEMÁN	CALLEJÓN JUÁREZ	\$ 800.00
2	23	AV. PLAN ALEMÁN	CALLEJÓN JUÁREZ	\$ 800.00
2	31	CALLEJÓN JUÁREZ	AV. LIBERTAD	\$ 800.00
2	32	CALLEJÓN JUÁREZ	AV. LIBERTAD	\$ 800.00
2	40	AV. LIBERTAD	CALLEJÓN CHIHUAHUA	\$ 1,000.00
2	41	AV. LIBERTAD	CALLEJÓN CHIHUAHUA	\$ 1,000.00
2	49	CALLEJÓN CHIHUAHUA	AV. FRANCISCO I. MADERO	\$ 1,000.00
2	50	CALLEJÓN CHIHUAHUA	AV. FRANCISCO I. MADERO	\$ 1,000.00
2	58	AV. FRANCISCO I. MADERO	CALLEJÓN AHUMADA	\$ 1,300.00
2	59	AV. FRANCISCO I. MADERO	CALLEJÓN AHUMADA	\$ 1,300.00
2	66	CALLEJÓN AHUMADA	AV. ÁLVARO OBREGÓN	\$ 1,300.00
2	67	CALLEJÓN AHUMADA	AV. ÁLVARO OBREGÓN	\$ 1,300.00
2	74	AV. ÁLVARO OBREGÓN	CALLEJÓN 20 DE NOVIEMBRE	\$ 1,500.00
2	75	AV. ÁLVARO OBREGÓN	CALLEJÓN 20 DE NOVIEMBRE	\$ 1,500.00
2	82	CALLEJÓN 20 DE NOVIEMBRE	AV. CONSTITUCIÓN	\$ 1,500.00
2	83	CALLEJÓN 20 DE NOVIEMBRE	AV. CONSTITUCIÓN	\$ 1,500.00
8	6	AV. CONSTITUCIÓN	CALLEJÓN VICTORIA	\$ 1,800.00
8	7	AV. CONSTITUCIÓN	CALLEJÓN VICTORIA	\$ 1,800.00
8	16	CALLEJÓN VICTORIA	AV. BENITO JUÁREZ	\$ 1,800.00
8	17	CALLEJÓN VICTORIA	AV. BENITO JUÁREZ	\$ 1,800.00
8	26	AV. BENITO JUÁREZ	CALLEJÓN MANUEL OCHOA	\$ 1,200.00
8	27	AV. BENITO JUÁREZ	CALLEJÓN MANUEL OCHOA	\$ 1,200.00
8	36	CALLEJÓN MANUEL OCHOA	AV. HIDALGO	\$ 1,200.00
8	37	CALLEJÓN MANUEL OCHOA	AV. HIDALGO	\$ 1,200.00
8	46	AV. HIDALGO	CALLEJÓN REVOLUCIÓN	\$ 350.00
8	47	AV. HIDALGO	CALLEJÓN REVOLUCIÓN	\$ 350.00
8	56	CALLEJÓN REVOLUCIÓN	AV. ABRAHAM GONZÁLEZ	\$ 350.00
8	57	CALLEJÓN REVOLUCIÓN	AV. ABRAHAM GONZÁLEZ	\$ 350.00

SECTOR	MANZANAS	CORREDOR BENITO JUÁREZ		VALOR UNITARIO (\$/M2)
		DE	A	
13	30	CALLE 6a.	CALLE 5a.	\$ 300,00
13	31	CALLE 6a.	CALLE 5a.	\$ 300,00
13	34	CALLE 5a.	CALLE 4a.	\$ 300,00
13	35	CALLE 5a.	CALLE 4a.	\$ 300,00
13	46	CALLE 4a.	CALLE 3a.	\$ 300,00
13	47	CALLE 4a.	CALLE 3a.	\$ 300,00
13	50	CALLE 3a.	CALLE 2a.	\$ 300,00
13	51	CALLE 3a.	CALLE 2a.	\$ 300,00
13	62	CALLE 2a.	CALLE 1a.	\$ 300,00
13	63	CALLE 2a.	CALLE 1a.	\$ 300,00
13	66	CALLE 1a.	CALLE MANUEL DUBLÁN	\$ 300,00
13	67	CALLE 1a.	CALLE MANUEL DUBLÁN	\$ 300,00
9	8	CALLE MANUEL DUBLÁN	CALLE LERDO	\$ 350,00
9	22	CALLE MANUEL DUBLÁN	CALLE LERDO	\$ 350,00
9	1	CALLE LERDO	CALLE JIMÉNEZ	\$ 500,00
9	15	CALLE LERDO	CALLE JIMÉNEZ	\$ 500,00
9	9	CALLE JIMÉNEZ	CALLE MINA	\$ 500,00
9	16	CALLE JIMÉNEZ	CALLE MINA	\$ 500,00
9	10	CALLE MINA	CALLE MATAMOROS	\$ 500,00
9	17	CALLE MINA	CALLE MATAMOROS	\$ 500,00
9	11	CALLE MATAMOROS	CALLE ZARAGOZA	\$ 500,00
9	18	CALLE MATAMOROS	CALLE ZARAGOZA	\$ 500,00
9	12	CALLE ZARAGOZA	CALLE NIÑOS HEROES	\$ 500,00
9	19	CALLE ZARAGOZA	CALLE NIÑOS HEROES	\$ 500,00
9	13	CALLE NIÑOS HEROES	CALLE AGUSTÍN MELGAR	\$ 500,00
9	20	CALLE NIÑOS HEROES	CALLE AGUSTÍN MELGAR	\$ 500,00
9	14	CALLE AGUSTÍN MELGAR	CALLE DEL PRADO	\$ 600,00
9	21	CALLE AGUSTÍN MELGAR	CALLE DEL PRADO	\$ 600,00
8	11	CALLE DEL PRADO	CALLE 6 DE MARZO	\$ 700,00
8	21	CALLE DEL PRADO	CALLE 6 DE MARZO	\$ 700,00
8	12	CALLE 6 DE MARZO	CALLE AQUILES SERDÁN	\$ 800,00
8	22	CALLE 6 DE MARZO	CALLE AQUILES SERDÁN	\$ 800,00
8	13	CALLE AQUILES SERDÁN	CALLE JUAN MATA ORTÍZ	\$ 900,00
8	23	CALLE AQUILES SERDÁN	CALLE JUAN MATA ORTÍZ	\$ 900,00
8	14	CALLE JUAN MATA ORTÍZ	CALLE JESÚS URUETA	\$ 1,000,00
8	24	CALLE JUAN MATA ORTÍZ	CALLE JESÚS URUETA	\$ 1,000,00
8	15	CALLE JESÚS URUETA	CALLE MINERVA	\$ 1,400,00
8	25	CALLE JESÚS URUETA	CALLE MINERVA	\$ 1,400,00
8	16	CALLE MINERVA	CALLE 5 DE MAYO	\$ 1,800,00
8	26	CALLE MINERVA	CALLE 5 DE MAYO	\$ 1,800,00
8	17	CALLE 5 DE MAYO	CALLE 16 DE SEPTIEMBRE	\$ 1,800,00
8	26	CALLE 5 DE MAYO	CALLE 16 DE SEPTIEMBRE	\$ 1,800,00
8	8	CALLE 16 DE SEPTIEMBRE	CALLE 2 DE ABRIL	\$ 1,000,00
8	28	CALLE 16 DE SEPTIEMBRE	CALLE 2 DE ABRIL	\$ 1,000,00
8	9	CALLE 2 DE ABRIL	CALLE BELISARIO DOMÍNGUEZ	\$ 600,00
8	29	CALLE 2 DE ABRIL	CALLE BELISARIO DOMÍNGUEZ	\$ 600,00
8	10	CALLE BELISARIO DOMÍNGUEZ	CALLE GALEANA	\$ 600,00
8	30	CALLE BELISARIO DOMÍNGUEZ	CALLE GALEANA	\$ 600,00
7	9	CALLE GALEANA	CALLE EMILIO CARRANZA	\$ 600,00
7	15	CALLE GALEANA	CALLE EMILIO CARRANZA	\$ 600,00
7	10	CALLE EMILIO CARRANZA	CALLE 5 DE FEBRERO	\$ 500,00
7	16	CALLE EMILIO CARRANZA	CALLE 5 DE FEBRERO	\$ 500,00
7	11	CALLE 5 DE FEBRERO	CALLE MORELOS	\$ 500,00
7	17	CALLE 5 DE FEBRERO	CALLE MORELOS	\$ 500,00
7	12	CALLE MORELOS	CALLE VICENTE GUERRERO	\$ 500,00
7	18	CALLE MORELOS	CALLE VICENTE GUERRERO	\$ 500,00
7	19	CALLE VICENTE GUERRERO	CALLE ZAPATA	\$ 500,00

SECTOR	MANZANA	CORREDOR CONSTITUCIÓN		VALOR UNIT
		DE	A	
9	8	CALLE MANUEL DUBLÁN	CALLE LERDO	\$ 150.00
15	56	CALLE MANUEL DUBLÁN	AV. DEL ROBLE	\$ 150.00
9	1	CALLE LERDO	CALLE JIMÉNEZ	\$ 180.00
15	61	AV. DEL ROBLE	AV. DE LA ALAMEDA	\$ 180.00
9	2	CALLE JIMÉNEZ	CALLE MINA	\$ 180.00
15	70	AV. DE LA ALAMEDA	CALLE MINA	\$ 180.00
9	3	CALLE MINA	CALLE MATAMOROS	\$ 200.00
1	64	CALLE MINA	CALLE MATAMOROS	\$ 200.00
9	4	CALLE MATAMOROS	CALLE ZARAGOZA	\$ 200.00
1	65	CALLE MATAMOROS	CALLE ZARAGOZA	\$ 200.00
9	5	CALLE ZARAGOZA	CALLE NIÑOS HÉROES	\$ 250.00
1	66	CALLE ZARAGOZA	CALLE NIÑOS HÉROES	\$ 250.00
9	6	CALLE NIÑOS HÉROES	CALLE AGUSTÍN MELGAR	\$ 300.00
1	67	CALLE NIÑOS HÉROES	CALLE AGUSTÍN MELGAR	\$ 300.00
9	7	CALLE AGUSTÍN MELGAR	CALLE DEL PRADO	\$ 350.00
1	68	CALLE AGUSTÍN MELGAR	CALLE DEL PRADO	\$ 350.00
8	1	CALLE DEL PRADO	CALLE 6 DE MARZO	\$ 450.00
1	69	CALLE DEL PRADO	CALLE 6 DE MARZO	\$ 450.00
8	2	CALLE 6 DE MARZO	CALLE AQUÍLES SERDÁN	\$ 550.00
1	70	CALLE 6 DE MARZO	CALLE AQUÍLES SERDÁN	\$ 550.00
8	3	CALLE AQUÍLES SERDÁN	CALLE JUAN MATA ORTÍZ	\$ 650.00
1	71	CALLE AQUÍLES SERDÁN	CALLE JUAN MATA ORTÍZ	\$ 650.00
8	4	CALLE JUAN MATA ORTÍZ	CALLE JESÚS URUETA	\$ 750.00
2	80	CALLE JUAN MATA ORTÍZ	CALLE JESÚS URUETA	\$ 750.00
8	5	CALLE JESÚS URUETA	CALLE MINERVA	\$ 850.00
2	81	CALLE JESÚS URUETA	CALLE MINERVA	\$ 850.00
8	6	CALLE MINERVA	CALLE 5 DE MAYO	\$ 1,500.00
2	82	CALLE MINERVA	CALLE 5 DE MAYO	\$ 1,500.00
8	7	CALLE 5 DE MAYO	CALLE 16 DE SEPTIEMBRE	\$ 1,500.00
2	83	CALLE 5 DE MAYO	CALLE 16 DE SEPTIEMBRE	\$ 1,500.00
8	8	CALLE 16 DE SEPTIEMBRE	CALLE 2 DE ABRIL	\$ 1,000.00
2	84	CALLE 16 DE SEPTIEMBRE	CALLE 2 DE ABRIL	\$ 1,000.00
8	9	CALLE 2 DE ABRIL	CALLE BELISARIO DOMÍNGUEZ	\$ 550.00
2	85	CALLE 2 DE ABRIL	CALLE BELISARIO DOMÍNGUEZ	\$ 550.00
8	10	CALLE BELISARIO DOMÍNGUEZ	CALLE GALEANA	\$ 400.00
2	86	CALLE BELISARIO DOMÍNGUEZ	CALLE RAFAEL RAMÍREZ	\$ 400.00
2	78	CALLE RAFAEL RAMÍREZ	CALLE GALEANA	\$ 400.00
7	1	CALLE GALEANA	CALLE EMILIO CARRANZA	\$ 300.00
2	87	CALLE GALEANA	CALLE EMILIO CARRANZA	\$ 300.00
7	2	CALLE EMILIO CARRANZA	CALLE 5 DE FEBRERO	\$ 250.00
7	3	CALLE 5 DE FEBRERO	CALLE MORELOS	\$ 250.00

SECTOR	MANZANA	CORREDOR TECNOLÓGICO		
		DE	A	VALOR UNITARIO (\$/M2)
10	21,29	CALLE MINERVA	CALLE 5 DE MAYO	\$ 320,00
10	22,30	CALLE 5 DE MAYO	CALLE 16 DE SEPTIEMBRE	\$ 400,00
10	23,31	CALLE 16 DE SEPTIEMBRE	CALLE 2 DE ABRIL	\$ 380,00
10	24,32	CALLE 2 DE ABRIL	CALLE E. CARRANZA	\$ 350,00
12	28,29,37,38	CALLE B. DOMÍNGUEZ	CALLE E. CARRANZA	\$ 350,00
12	30,31,32,33 60	CALLE E. CARRANZA	CALLE ZAPATA	\$ 300,00
4	4,8,9	CALLE JESÚS GARCÍA	CALLE CHIHUAHUA	\$ 250,00
21	5,6,7,8,9,30	CALLE CHIHUAHUA	LIB. LUIS R. BLANCO	\$ 250,00
21	31,44,52	LIB. LUIS R. BLANCO	CALLE MAGNOLIA	\$ 200,00
4	7	CALLE MAGNOLIA	CALLE ORQUÍDEA	\$ 120,00
-	-	CALLE MAGNOLIA	CANAL DE LAS LAGUNAS	\$ 120,00

SECTOR	MANZANA	CORREDOR OBREGON		
		DE	A	VALOR UNITARIO (\$/M2)
CATASTRAL				
1	52,61	CALLE AQUILES SERDAN	CALLE JUAN M. ORTIZ	\$ 300,00
2	64,72	CALLE JUAN M. ORTIZ	CALLE J. URUETA	\$ 550,00
2	65,73	CALLE J. URUETA	CALLE MINERVA	\$ 750,00
2	66,67,74,75	CALLE MINERVA	CALLE 16 DE SEPTIEMBRE	\$ 1.000,00
2	68,69,76,77	CALLE 16 DE SEPTIEMBRE	CALLE B. DOMINGUEZ	\$ 800,00
2	70,71,78,79	CALLE B. DOMINGUEZ	CALLE EMILIO CARRANZA	\$ 450,00
2	88	CALLE EMILIO CARRANZA	CALLE 5 DE FEBRERO	\$ 300,00
3	60,66	CALLE 5 DE FEBRERO	CALLE MORELOS	\$ 280,00
3	61,62,67,68	CALLE MORELOS	CALLE ZAPATA	\$ 250,00
3	63,69	CALLE ZAPATA	CALLE VICTORIA	\$ 240,00
3	64,65,70,71	CALLE VICTORIA	LIB. LUIS R. BLANCO	\$ 200,00
4	60,61,62,63 ,64,65,66,6 7,68,69,	CALLE VICTORIA	LIB. LUIS R. BLANCO	\$ 200,00
5		CALLE VICTORIA	LIB. LUIS R. BLANCO	\$ 200,00

SECTOR	MANZANA	CORREDOR FCO. I MADERO		
CATASTRAL	DE	A	VALOR UNITARIO (\$/M2)	
1	32,33,3440, 41,42	CALLE AGUSTIN MELGAR	CALLE AQUILES SERDAN	\$ 300,00
1	35,43	CALLE AQUILES SERDAN	CALLE JUAN M. ORTIZ	\$ 450,00
2	47,48,56,57	CALLE JUAN M. ORTIZ	CALLE MINERVA	\$ 550,00
2	49,50,58,59	CALLE MINERVA	CALLE 16 DE SEPT.	\$ 850,00
2	51,52,60,61	CALLE 16 DE SEPT.	CALLE B. DOMINGUEZ	\$ 550,00
2	53,54,62,63	CALLE B. DOMINGUEZ	CALLE CALLE EMILIO CARRANZA	\$ 400,00
2	37,43,55,88	CALLE EMILIO CARARANZA	CALLE VICTORIA	\$ 300,00
3	37,43,4649, 50,51,52	CALLE EMILIO CARRANZA	CALLE VICTORIA	\$ 300,00
3	47,48,53,54	CALLE VICTORIA	LIB. LUIS R. BLANCO	\$ 200,00
4	50,51,5253, 54,5556,57, 58,59	CALLE VICTORIA	LIB. LUIS R. BLANCO	\$ 200,00
5	14,12	CALLE VICTORIA	LIB. LUIS R. BLANCO	\$ 200,00
16	22	CALLE VICTORIA	LIB. LUIS R. BLANCO	\$ 200,00

SECTOR	MANZANA	CORREDOR LIBERTAD		
CATASTRAL	DE	A	VALOR UNITARIO \$/M2.	
2	29,38	CALLE JUAN M. ORTIZ	CALLE JESUS URUETA	\$ 350,00
2	30,39	CALLE JESUS URUETA	CALLE MINERVA	\$ 450,00
2	31,32,40,41	CALLE MINERVA	CALLE 16 DE SEPTIEMBRE	\$ 800,00
2	33,42	CALLE 16 DE SEPTIEMBRE	CALLE 2 DE ABRIL	\$ 500,00
2	34,43	CALLE 2 DE ABRIL	CALLE B. DOMINGUEZ	\$ 450,00
2	35,44	CALLE B. DOMINGUEZ	CALLE GALEANA	\$ 300,00

SECTOR	MANZANA	CORREDOR PLAN ALEMAN		
CATASTRAL	DE	A	VALOR UNITARIO \$/M2.	
2	10,20	CALLE JUAN M. ORTIZ	CALLE JESUS URUETA	\$ 300,00
2	11,21	CALLE JESUS URUETA	CALLE MINERVA	\$ 350,00
2	12,22	CALLE MINERVA	CALLE 5 DE MAYO	\$ 450,00
2	13,23	CALLE 5 DE MAYO	CALLE 16 DE SEPTIEMBRE	\$ 550,00
2	14,24	CALLE 16 DE SEPTIEMBRE	CALLE 2 DE ABRIL	\$ 450,00
2	16,25	CALLE 2 DE ABRIL	CALLE B. DOMINGUEZ	\$ 350,00

SECTOR	MANZANA	CORREDOR HIDALGO		
CATASTRAL		DE	A	VALOR UNITARIO \$/M2.
9	27,28,29,36, 37,38	CALLE ZARAGOZA	CALLE DEL PRADO	\$ 300,00
8	31,32,33 41,42,43	CALLE DEL PRADO	CALLE JUAN M. ORTIZ	\$ 300,00
8	34,44	CALLE JUAN M. ORTIZ	CALLE JESUS URUETA	\$ 400,00
8	35,45	CALLE JESUS URUETA	CALLE MINERVA	\$ 450,00
8	36,37,38,46, 47,48	CALLE MINERVA	CALLE 2 DE ABRIL	\$ 600,00
8	39,49	CALLE 2 DE ABRIL	CALLE B. DOMINGUEZ	\$ 450,00

SECTOR	MANZANA	CORREDOR MINA		
CATASTRAL		DE	A	VALOR UNITARIO \$/M2.
9	16,17,24,25	AV. BENITO JUAREZ	AV. HIDALGO	\$ 350,00

SECTOR	MANZANA	CORREDOR MATAMOROS		
CATASTRAL		DE	A	VALOR UNITARIO \$/M2.
9	17,18,25	AV. BENITO JUAREZ	AV. HIDALGO	\$ 350,00

SECTOR	MANZANA	CORREDOR ZARAGOZA		
CATASTRAL		DE	A	VALOR UNITARIO \$/M2.
9	18,19,27	AV. BENITO JUAREZ	AV. HIDALGO	\$ 350,00

SECTOR	MANZANA	CORREDOR NIÑOS HEROES		
CATASTRAL		DE	A	VALOR UNITARIO \$/M2.
9	19,20,27, 28	AV. BENITO JUAREZ	AV. HIDALGO	\$ 350,00

SECTOR	MANZANA	CORREDOR AGUSTIN MELGAR		
CATASTRAL		DE	A	VALOR UNITARIO \$/M2.
9	6,7,13,14	AV. CONSTITUCION PTE.	AV. HIDALGO	\$ 400,00

SECTOR	MANZANA	CORREDOR DEL PRADO		
CATASTRAL		DE	A	VALOR UNITARIO \$/M2.
9	7,14	AV. CONSTITUCION PTE.	AV. BENITO JUAREZ	\$ 400,00
8	1,11	AV. CONSTITUCION PTE.	AV. BENITO JUAREZ	\$ 400,00
9	21,29	AV. BENITO JUAREZ	AV. HIDALGO	\$ 450,00
8	21,31	AV. BENITO JUAREZ	AV. HIDALGO	\$ 450,00

SECTOR	MANZANA	CORREDOR 6 DE MARZO		
CATASTRAL		DE	A	VALOR UNITARIO \$/M2.
8	1,2,11,12,2 1,22,31 Y 32	AV. CONSTITUCION PTE.	AV. HIDALGO	\$ 500,00
1	59,60,69 Y 70	AV. CONSTITUCION OTE.	AV. OJINAGA	\$ 300,00

SECTOR	MANZANA	CORREDOR AQUILES SERDAN		
CATASTRAL		DE	A	VALOR UNITARIO \$/M2.
1	42,43,51 Y 52	AV. FCO. I. MADERO	AV. OBREGON	\$ 350,00
1	60,61,70 Y 71	AV. OBREGON	AV. CONSTITUCION OTE.	\$ 400,00
8	2,3,12,13	AV. CONSTITUCION PTE.	AV. BENITO JUAREZ	\$ 650,00
8	22,23,32 Y 33	AV. BENITO JUAREZ	AV. HIDALGO	\$ 550,00

SECTOR	MANZANA	CORREDOR JUAN MATA ORTIZ				
CATASTRAL		DE		A	VALOR UNITARIO \$/M2.	
1	43,52	AV. FCO. I. MADERO		AV. OBREGON	\$	350,00
2	56,64	AV. FCO. I. MADERO		AV. OBREGON	\$	350,00
1	61,71	AV. OBREGON		AV. CONSTITUCION OTE	\$	400,00
2	72,80	AV. OBREGON		AV. CONSTITUCION OTE	\$	400,00
8	3,4,13,14	AV. CONSTITUCION PTE.		AV. BENITO JUAREZ	\$	700,00
8	23,24,33 Y 34	AV. BENITO JUAREZ		AV. HIDALGO	\$	600,00
8	24,25,34 Y 35	AV. HIDALGO		AV. ABRAHAM GONZALEZ	\$	300,00

SECTOR	MANZANA	CORREDOR JESUS URUETA				
CATASTRAL		DE		A	VALOR UNITARIO \$/M2.	
2	38,39,48 Y 49	AV. LIBERTAD		AV. FCO. I. MADERO	\$	300,00
2	56,57,64 Y 65	AV. FCO. I. MADERO		AV. OBREGON	\$	450,00
2	72,73,80 Y 81	AV. OBREGON		AV. CONSTITUCION OTE.	\$	550,00
8	4,5,14 Y 15	AV. CONSTITUCION PTE.		AV. BENITO JUAREZ	\$	800,00
8	24,25,34 Y 35	AV. BENITO JUAREZ		AV. HIDALGO	\$	650,00

SECTOR	MANZANA	CORREDOR MINERVA				
CATASTRAL		DE		A	VALOR UNITARIO \$/M2.	
2	21,22,30 Y 31	AV. PLAN ALEMAN		AV. LIBERTAD	\$	600,00
2	39,40,48 Y 49	AV. LIBERTAD		AV. FCO. I. MADERO	\$	700,00
2	57,58,65 Y 66	AV. FCO. I. MADERO		AV. OBREGON	\$	800,00
2	73,74,81 Y 82	AV. OBREGON		AV. CONSTITUCION OTE.	\$	1.100,00
8	5,6,15 Y 16	AV. CONSTITUCION PTE.		AV. BENITO JUAREZ	\$	1.100,00
8	25,26,35 Y 36	AV. BENITO JUAREZ		AV. HIDALGO	\$	800,00
8	45,46,55 Y 56	AV. HIDALGO		AV. ABRAHAM GONZALEZ	\$	300,00
8	65,66,75 Y 76	AV. ABRAHAM GONZALEZ		AV. OCHOA	\$	150,00

SECTOR	MANZANA	CORREDOR 16 DE SEPTIEMBRE					
CATASTRAL		DE		A	VALOR UNITARIO \$/M2.		
10	30,31,38,47 ,48,57 Y 58	AV. TECNOLOGICO		AV. 20 DE NOVIEMBRE	\$	300,00	
2	4,5,12,13	AV. 20 DE NOVIEMBRE		AV. PLAN ALEMAN	\$	350,00	
2	23,24,32 Y 33	AV. PLAN ALEMAN		AV. LIBERTAD	\$	500,00	
2	41,42,50 Y 51	AV. LIBERTAD		AV. FCO. I. MADERO	\$	600,00	
2	59,60,67 Y 68	AV. FCO. I. MADERO		AV. OBREGON	\$	800,00	
2	75,76,83 Y 84	AV. OBREGON		AV. CONSTITUCION OTE.	\$	1.100,00	
8	7,8,17	AV. CONSTITUCION PTE.		AV. BENITO JUAREZ	\$	1.300,00	
8	27,28	AV. BENITO JUAREZ		AV. HIDALGO	\$	800,00	
8	37,38	AV. HIDALGO		AV. ABRAHAM GONZALEZ	\$	500,00	

SECTOR	MANZANA	CORREDOR 2 DE ABRIL					
CATASTRAL		DE		A	VALOR UNITARIO \$/M2.		
10	31,32,39,40 ,48,49,58 Y 59	AV. TECNOLOGICO		AV. 20 DE NOVIEMBRE	\$	300,00	
2	5,6,14,16	AV. 20 DE NOVIEMBRE		AV. PLAN ALEMAN	\$	350,00	
2	24,25,33,34 ,42,43,51,5 2,60,61,68, 69	AV. PLAN ALEMAN		AV. OBREGON	\$	450,00	
2	76,77,84 Y 85	AV. OBREGON		AV. CONSTITUCION OTE	\$	550,00	
8	8,9	AV. CONSTITUCION PTE.		AV. BENITO JUAREZ	\$	450,00	
8	28,29,38 Y 39	AV. BENITO JUAREZ		AV. HIDALGO	\$	350,00	
8	48,49,58 Y 59	AV. HIDALGO		AV. ABRAHAM GONZALEZ	\$	300,00	

SECTOR	MANZANA	CORREDOR BELISARIO DOMINGUEZ		
CATASTRAL		DE	A	VALOR UNITARIO \$/M2.
10	32,40	AV. TECNOLOGICO	AV. NACIONES UNIDAS	\$ 300,00
12	37,46	AV. TECNOLOGICO	AV. NACIONES UNIDAS	\$ 300,00
2	61,62,69,70 ,77,78,85,86	AV.FCO. I. MADERO	CONSTITUCION OTE.	\$ 350,00
8	9,10,29,30, 39,40	AV. CONSTITUCION PTE.	AV. HIDALGO	\$ 350,00

SECTOR	MANZANA	CORREDOR GALEANA		
CATASTRAL		DE	A	VALOR UNITARIO \$/M2.
12	37,38,46 Y 47	AV. TECNOLOGICO	AV. NACIONES UNIDAS	\$ 300,00
2	62,63,70 Y 71	AV. FCO. I. MADERO	AV. OBREGON	\$ 280,00
8	30,40	AV. BENITO JUAREZ	AV. HIDALGO	\$ 350,00
7	15,23	AV. BENITO JUAREZ	AV. HIDALGO	\$ 350,00

SECTOR	MANZANA	CORREDOR CARRANZA		
CATASTRAL		DE	A	VALOR UNITARIO \$/M2.
12	38,47,60	AV. TECNOLOGICO	AV. NACIONES UNIDAS	\$ 300,00
2	63,71,79,87 Y 88	AV FCO. I. MADERO	AV. CONSTITUCION OTE.	\$ 300,00
7	1,2	AV. CONSTITUCION PTE.	CALLEJON VICTORIA	\$ 300,00
7	9,10,15,16, 23 Y 23	CALLEJON VICTORIA	AV. HIDALGO	\$ 350,00

**MUNICIPIO DE NUEVO CASAS GRANDES
TABLA DE VALORES PARA EL EJERCICIO FISCAL 2018**

Constante	Uso	Tipología	Clase	VALORES UNITARIOS DE REPOSICIÓN NUEVO PARA CONSTRUCCIONES (\$/M2) SE APLICARÁ TAMBIÉN EN LOCALIDADES DEL MUNICIPIO			
				Clave de Valuación	Tipología	Clase	Valor Unitario
2	1	1	1	HABITACIONAL	POPULAR	"A"	\$ 1,140.15
2	1	1	2	HABITACIONAL	POPULAR	"B"	\$ 932.85
2	1	1	3	HABITACIONAL	POPULAR	"C"	\$ 621.90
2	1	1	4	HABITACIONAL	POPULAR COCHERA	-	\$ 600.00
2	1	1	5	HABITACIONAL	POPULAR TEJABÁN	-	\$ 600.00
2	1	2	1	HABITACIONAL	ECONÓMICO	"A"	\$ 2,462.72
2	1	2	2	HABITACIONAL	ECONÓMICO	"B"	\$ 2,034.65
2	1	2	3	HABITACIONAL	ECONÓMICO	"C"	\$ 1,765.16
2	1	2	4	HABITACIONAL	ECONÓMICO COCHERA	-	\$ 1,500.00
2	1	2	5	HABITACIONAL	ECONÓMICO TEJABÁN	-	\$ 850.00
2	1	3	1	HABITACIONAL	MEDIO	"A"	\$ 3,881.69
2	1	3	2	HABITACIONAL	MEDIO	"B"	\$ 3,471.24
2	1	3	3	HABITACIONAL	MEDIO	"C"	\$ 2,913.60
2	1	3	4	HABITACIONAL	MEDIO COCHERA	-	\$ 2,100.00
2	1	3	5	HABITACIONAL	MEDIO TEJABÁN	-	\$ 1,200.00
2	1	4	1	HABITACIONAL	BUENO	"A"	\$ 5,861.41
2	1	4	2	HABITACIONAL	BUENO	"B"	\$ 4,750.28
2	1	4	3	HABITACIONAL	BUENO	"C"	\$ 4,412.38
2	1	4	4	HABITACIONAL	BUENO COCHERA	-	\$ 2,200.00
2	1	4	5	HABITACIONAL	BUENO TEJABÁN	-	\$ 1,850.00
2	1	5	1	HABITACIONAL	LUJO	"A"	\$ 8,183.17
2	1	5	2	HABITACIONAL	LUJO	"B"	\$ 7,349.82
2	1	5	3	HABITACIONAL	LUJO	"C"	\$ 6,831.57
2	1	5	4	HABITACIONAL	LUJO COCHERA	-	\$ 3,500.00
2	1	5	5	HABITACIONAL	LUJO TEJABÁN	-	\$ 2,800.00
2	1	6	1	HABITACIONAL	SUPER LUJO	"A"	\$ 9,600.00
2	1	6	2	HABITACIONAL	SUPER LUJO	"B"	\$ 8,750.00
2	1	6	3	HABITACIONAL	SUPER LUJO	"C"	\$ 8,400.00
2	1	6	4	HABITACIONAL	LUJO COCHERA	-	\$ 4,500.00

2	1	6	5	HABITACIONAL	LUJO TEJABÁN	-	\$	3,800.00
2	2	1	1	COMERCIAL	ECONÓMICO	"A"	\$	2,577.78
2	2	1	2	COMERCIAL	ECONÓMICO	"B"	\$	2,138.30
2	2	1	3	COMERCIAL	ECONÓMICO	"C"	\$	1,785.89
2	2	1	4	COMERCIAL	ECONÓMICO	"D"	\$	1,400.00
2	2	1	5	COMERCIAL	ECONÓMICO	"E"	\$	1,000.00
2	2	2	1	COMERCIAL	MEDIANO	"A"	\$	3,490.93
2	2	2	2	COMERCIAL	MEDIANO	"B"	\$	2,825.50
2	2	2	3	COMERCIAL	MEDIANO	"C"	\$	2,216.04
2	2	3	1	COMERCIAL	BUENO	"A"	\$	5,415.71
2	2	3	2	COMERCIAL	BUENO	"B"	\$	4,563.71
2	2	3	3	COMERCIAL	BUENO	"C"	\$	4,036.13
2	3	1	1	INDUSTRIAL	LIGERO	"A"	\$	3,167.54
2	3	1	2	INDUSTRIAL	LIGERO	"B"	\$	2,766.42
2	3	1	3	INDUSTRIAL	LIGERO	"C"	\$	2,540.46
2	3	2	1	INDUSTRIAL	MEDIANO	"A"	\$	3,871.33
2	3	2	2	INDUSTRIAL	MEDIANO	"B"	\$	3,607.92
2	3	2	3	INDUSTRIAL	MEDIANO	"C"	\$	3,477.46
2	4	1	1	BODEGA	ECONÓMICA	"A"	\$	3,500.00
2	4	1	2	BODEGA	ECONÓMICA	"B"	\$	3,000.00
2	4	1	3	BODEGA	ECONÓMICA	"C"	\$	2,800.00
INSTALACIONES ESPECIALES								(\$/M2)
ALBERCA							\$	3,500.00
ALJIBE							\$	850.00
BARANDAL								-
BARDA							\$	380.00
CIRCUITO CERRADO (POR CÁMARA)								-
COCINA INTEGRAL								-
CORTINA METÁLICA								-
ELEVADOR (PIEZA)								-
ENCEMENTADOS (PATIOS, PASILLOS, ETC.)							\$	320.00
ESTACIONAMIENTO (PAVIMENTO ASFALTO)								-
ESTACIONAMIENTO (PAVIMENTO CONCRETO)								-
HIDRONEUMÁTICO								-
JACUZZI (PIEZA)								-
PORTÓN ELÉCTRICO							\$	7,500.00

	RAMPAS	-
	SISTEMA CONTRA INCENDIO (UNIDAD)	-
	SUBESTACIÓN (POR CUCHILLA)	-
	TANQUE ALMACENAMIENTO (PIEZA)	-
	TANQUE ESTACIONARIO (PIEZA)	-
	PILAS	-

TIPOLOGÍAS CONSTRUCTIVAS DE CLASE (A).- Edificaciones, sin mejoras en sus materiales y acabados, en estado de conservación que no han sufrido ni necesitan reparaciones.

TIPOLOGÍAS CONSTRUCTIVAS DE CLASE (B).- Edificaciones, con algunas mejoras materiales y acabados; en estado de conservación que necesita de reparaciones y mantenimiento.

TIPOLOGÍAS CONSTRUCTIVAS DE CLASE (C).- Edificaciones, con mejoras en sus materiales y acabados, en estado de conservación malo necesitado de reparaciones medias e importantes.

MUNICIPIO DE NUEVO CASAS GRANDES				
TABLA DE VALORES PARA EL EJERCICIO FISCAL 2018				
VALORES UNITARIOS DE TERRENO PARA SUELO SUBURBANO				
CLASIFICACIÓN	CLASE	VALOR INICIAL	FACTOR	VALOR (\$/M2)
ZONA SUBURBANA	No. 1	\$ 35.00	1	\$ 35.00
ZONA SUBURBANA	No. 2	\$ 25.00	1	\$ 25.00
ZONA SUBURBANA	No. 3	\$ 20.00	1	\$ 20.00
ZONA SUBURBANA	No. 4	\$ 15.00	1	\$ 15.00
ZONA SUBURBANA	No. 5	\$ 10.00	1	\$ 10.00
ZONA SUBURBANA	No. 6	-	-	-
ZONA SUBURBANA	No. 7	-	-	-

MUNICIPIO DE NUEVO CASAS GRANDES

TABLA DE VALORES PARA EL EJERCICIO FISCAL 2018

FACTOR DE DEMERITO PARA TERRENOS CON SUPERFICIE QUE EXCEDE DEL LOTE TIPO

FACTOR DE DEMÉRITO PARA TERRENOS INMERSOS EN LA MANCHA URBANA, CON SUPERFICIES MAYORES A LA DEL LOTE TIPO Y CON REFERENCIA DE VALOR AL DE LA ZONA CORRESPONDIENTE.

SUPERFICIE DESDE (M2)	HASTA SUPERFICIE DE (M2)	FACTOR DE TERRENO
0.00	1,000.00	1.00
1,001.00	2,000.00	0.95
2,001.00	3,000.00	0.90
3,001.00	4,000.00	0.85
4,001.00	5,000.00	0.80
5,001.00	10,000.00	0.60

FACTOR DE DEMÉRITO PARA TERRENOS INMERSOS EN LA MANCHA URBANA, CON SUPERFICIES MAYORES A LA DEL LOTE TIPO Y CON REFERENCIA DE VALOR AL DE LA ZONA CORRESPONDIENTE, EN POBLACIONES CERCANAS Y DIFERENTES A LA CABECERA MUNICIPAL.

SUPERFICIE DESDE (M2)	HASTA SUPERFICIE DE (M2)	FACTOR DE TERRENO
0.00	1,000.00	1.00
1,001.00	2,000.00	0.95
2,001.00	3,000.00	0.90
3,001.00	4,000.00	0.85
4,001.00	5,000.00	0.80
5,001.00	10,000.00	0.60

FACTOR DE DEMÉRITO PARA TERRENOS INMERSOS EN LA MANCHA URBANA, CON SUPERFICIES MAYORES A LA DEL LOTE TIPO Y CON USO DE SUELO AGRÍCOLA.

SUPERFICIE DESDE (M2)	HASTA SUPERFICIE DE (M2)	FACTOR DE TERRENO
1,001.00	2,000.00	-
2,001.00	5,000.00	-
5,001.00	10,000.00	-
10,001.00	20,000.00	-

MUNICIPIO DE NUEVO CASAS GRANDES

EJERCICIO FISCAL 2018

VALORES UNITARIOS DE SUELO PARA LOCALIDADES

LOCALIDAD	VALOR POR M2.
FRANCISCO I. MADERO	\$ 10.00
GUADALUPE	\$ 10.00
BUENA FE	\$ 10.00
SECCIÓN HIDALGO	\$ 10.00
EJIDO HIDALGO	\$ 10.00
CORRALITOS	\$ 10.00

MUNICIPIO DE NUEVO CASAS GRANDES
TABLA DE VALORES PARA EL EJERCICIO FISCAL 2018

Clasificación	Tipo Propiedad	Calidad	Constante	VALORES UNITARIOS POR HECTÁREA PARA SUELO RÚSTICO (\$/HA)					
				Clasificación	Tipo de Propiedad	Calidad	Factor	Valor Unitario (\$/HA)	
Clave de Valuación									
1	0	1	1	Riego por Gravedad	Privada	1	-	\$ 25,000.00	NA
1	0	2	1	Riego por Gravedad	Privada	2	-	\$ 20,000.00	NA
1	0	3	1	Riego por Gravedad	Privada	3	-	\$ 18,000.00	NA
1	0	4	1	Riego por Gravedad	Privada	4	-	\$ 15,000.00	NA
1	0	5	1	Riego por Gravedad	Privada	5	-	\$ 12,000.00	NA
2	0	1	1	Riego por Bombeo	Privada	1	-	\$ 35,000.00	NA
2	0	2	1	Riego por Bombeo	Privada	2	-	\$ 25,000.00	NA
2	0	3	1	Riego por Bombeo	Privada	3	-	\$ 20,000.00	NA
2	0	4	1	Riego por Bombeo	Privada	4	-	\$ 15,000.00	NA
2	0	5	1	Riego por Bombeo	Privada	5	-	\$ 10,000.00	NA
3	0	1	1	Frutales en Formación	Privada	1	-	\$ 32,000.00	\$ 36,000.00
3	0	2	1	Frutales en Formación	Privada	2	-	\$ 25,000.00	\$ 29,000.00
3	0	3	1	Frutales en Formación	Privada	3	-	\$ 20,000.00	\$ 24,000.00
5	0	1	1	Frutales en Producción	Privada	1	-	\$ 50,000.00	\$ 45,000.00
5	0	2	1	Frutales en Producción	Privada	2	-	\$ 40,000.00	\$ 38,000.00
5	0	3	1	Frutales en Producción	Privada	3	-	\$ 35,000.00	\$ 32,000.00
7	0	1	1	Temporal	Privada	1	-	\$ 7,000.00	NA
7	0	2	1	Temporal	Privada	2	-	\$ 5,000.00	NA
7	0	3	1	Temporal	Privada	3	-	\$ 3,000.00	NA
7	0	4	1	Temporal	Privada	4	-	\$ 2,000.00	NA
7	0	5	1	Temporal	Privada	5	-	\$ 1,000.00	NA
8	0	1	1	Pastal	Privada	1	-	\$ 2,000.00	NA

8	0	2	1	Pastal	Privada	2	-	\$	1,500.00	NA
8	0	3	1	Pastal	Privada	3	-	\$	1,200.00	NA
8	0	4	1	Pastal	Privada	4	-	\$	1,000.00	NA
8	0	5	1	Pastal	Privada	5	-	\$	800.00	NA
8	0	6	1	Pastal	Privada	6	-	\$	700.00	NA
8	0	7	1	Pastal	Privada	7	-	-	-	NA

FACTOR DE MERCADO

DE ACUERDO A LA CALIDAD DE CADA CLASIFICACIÓN DE TIERRA, PARA COMPLEMENTAR CADA CLAVE DE VALUACIÓN RÚSTICA, SE ASIGNAN LOS SIGUIENTES DÍGITOS: (0) Propiedad Privada, (1) Propiedad Ejidal Y (2) Propiedad Comunal.

Ejemplos : Riego por gravedad Propiedad Privada de Primera Calidad 1 0 1 1
Riego por Bombeo Propiedad Comunal de Segunda Calidad 2 2 2 1
Pastal Propiedad Ejidal de cuarta calidad 8 1 4 1

TABLAS DE DEPRECIACIÓN MÉTODO DE ROSS.

EJERCICIO 2018

Factor de Depreciación Método: ROSS

EDAD	55	65	75	85
1	0.9922	0.9922	0.9932	0.9940
2	0.9841	0.9841	0.9863	0.9880
3	0.9759	0.9759	0.9792	0.9817
4	0.9673	0.9673	0.9719	0.9754
5	0.9586	0.9586	0.9644	0.9689
6	0.9496	0.9496	0.9568	0.9622
7	0.9404	0.9404	0.9490	0.9554
8	0.9309	0.9309	0.9410	0.9485
9	0.9212	0.9212	0.9328	0.9415
10	0.9112	0.9112	0.9244	0.9343
11	0.9011	0.9011	0.9159	0.9269
12	0.8907	0.8907	0.9072	0.9194
13	0.8800	0.8800	0.8983	0.9118
14	0.8691	0.8691	0.8892	0.9041
15	0.8580	0.8580	0.8800	0.8962
16	0.8466	0.8466	0.8706	0.8882
17	0.8350	0.8350	0.8610	0.8800
18	0.8232	0.8232	0.8512	0.8717
19	0.8111	0.8111	0.8412	0.8633
20	0.7988	0.7988	0.8311	0.8547
21	0.7863	0.7863	0.8208	0.8460
22	0.7735	0.7735	0.8103	0.8371
23	0.7605	0.7605	0.7996	0.8281

24	0.7472	0.7472	0.7888	0.8190
25	0.7337	0.7337	0.7778	0.8097
26	0.7200	0.7200	0.7666	0.8003
27	0.7060	0.7060	0.7552	0.7907
28	0.6918	0.6918	0.7436	0.7810
29	0.6774	0.6774	0.7319	0.7712
30	0.6627	0.6627	0.7200	0.7612
31	0.6478	0.6478	0.7079	0.7511
32	0.6327	0.6327	0.6956	0.7409
33	0.6173	0.6173	0.6832	0.7305
34	0.6017	0.6017	0.6706	0.7200
35	0.5858	0.5858	0.6578	0.7093
36	0.5697	0.5697	0.6448	0.6985
37	0.5534	0.5534	0.6316	0.6876
38	0.5368	0.5368	0.6183	0.6765
39	0.5200	0.5200	0.6048	0.6653
40	0.5030	0.5030	0.5911	0.6540
41	0.4857	0.4857	0.5772	0.6425
42	0.4682	0.4682	0.5632	0.6309
43	0.4504	0.4504	0.5490	0.6191
44	0.4324	0.4324	0.5346	0.6072
45	0.4142	0.4142	0.5200	0.5952
46	0.3957	0.3957	0.5052	0.5830
47	0.3770	0.3770	0.4903	0.5707
48	0.3581	0.3581	0.4752	0.5582
49	0.3389	0.3389	0.4599	0.5456
50	0.3195	0.3195	0.4444	0.5329

51	0.2999	0.2999	0.4288	0.5200
52	0.2800	0.2800	0.4130	0.5070
53	0.2599	0.2599	0.3970	0.4938
54	0.2395	0.2395	0.3808	0.4806
55	0.2189	0.2189	0.3644	0.4671
56		0.1981	0.3479	0.4536
57		0.1770	0.3312	0.4399
58		0.1557	0.3143	0.4260
59		0.1342	0.2972	0.4120
60		0.1124	0.2800	0.3979
61		0.0904	0.2626	0.3837
62		0.0682	0.2450	0.3693
63		0.0457	0.2272	0.3547
64		0.0230	0.2092	0.3401
65		0.0000	0.1911	0.3253
66			0.1718	0.3116
67			0.1543	0.2952
68			0.1356	0.2800
69			0.1168	0.2646
70			0.0978	0.2491
71			0.0786	0.2335
72			0.0592	0.2177
73			0.0396	0.2018
74			0.0199	0.1857
75			0.0000	0.1696
76				0.1532
77				0.1367

78				0.1201
79				0.1034
80				0.0865
81				0.0696
82				0.0523
83				0.0350
84				0.0176
85				0.0000

Utilizando la tabla de Ross según las colonias llegando a un tope de 30 años de edad con una vida útil de 65 años.

ESTADO DE CONSERVACIÓN

Nuevo	Bueno	Regular	Regular medio	Reparaciones Sencillas	Reparaciones Medias	Reparaciones Importantes	Reparaciones Completas	En Desecho		
1.0000	0.9968	0.9748	0.9191	0.8199	0.6680	0.4740	0.2480	0.1000		
1.00	0.990	0.975	0.920	0.820	0.660	0.470	0.250	0.135		
0.9971	0.9871	0.9722	0.9173	0.8176	0.6581	0.4686	0.2493	0.1346	1	65
0.9924	0.9824	0.9675	0.9130	0.8137	0.6550	0.4664	0.2481	0.1340	2	65
0.9865	0.9766	0.9619	0.9076	0.8089	0.6511	0.4637	0.2466	0.1332	3	65
0.9798	0.9700	0.9553	0.9014	0.8035	0.6467	0.4605	0.2450	0.1323	4	65
0.9724	0.9627	0.9481	0.8946	0.7974	0.6418	0.4570	0.2431	0.1313	5	65
0.9644	0.9548	0.9403	0.8873	0.7908	0.6365	0.4533	0.2411	0.1302	6	65
0.9558	0.9463	0.9319	0.8794	0.7838	0.6309	0.4492	0.2390	0.1290	7	65
0.9468	0.9373	0.9231	0.8710	0.7763	0.6249	0.4450	0.2367	0.1278	8	65
0.9372	0.9278	0.9138	0.8622	0.7685	0.6186	0.4405	0.2343	0.1265	9	65
0.9272	0.9180	0.9041	0.8531	0.7603	0.6120	0.4358	0.2318	0.1252	10	65
0.9168	0.9077	0.8939	0.8435	0.7518	0.6051	0.4309	0.2292	0.1238	11	65
0.9061	0.8970	0.8834	0.8336	0.7430	0.5980	0.4259	0.2265	0.1223	12	65
0.8949	0.8860	0.8726	0.8233	0.7338	0.5907	0.4206	0.2237	0.1208	13	65
0.8835	0.8746	0.8614	0.8128	0.7244	0.5831	0.4152	0.2209	0.1193	14	65
0.8716	0.8629	0.8498	0.8019	0.7147	0.5753	0.4097	0.2179	0.1177	15	65
0.8595	0.8509	0.8380	0.7907	0.7048	0.5673	0.4040	0.2149	0.1160	16	65
0.8470	0.8386	0.8259	0.7793	0.6946	0.5591	0.3981	0.2118	0.1144	17	65
0.8343	0.8260	0.8134	0.7676	0.6841	0.5506	0.3921	0.2086	0.1126	18	65
0.8213	0.8131	0.8007	0.7556	0.6734	0.5420	0.3860	0.2053	0.1109	19	65
0.8080	0.7999	0.7878	0.7433	0.6625	0.5333	0.3797	0.2020	0.1091	20	65
0.7944	0.7865	0.7745	0.7308	0.6514	0.5243	0.3734	0.1986	0.1072	21	65
0.7806	0.7728	0.7610	0.7181	0.6401	0.5152	0.3669	0.1951	0.1054	22	65
0.7665	0.7588	0.7473	0.7052	0.6285	0.5059	0.3602	0.1916	0.1035	23	65
0.7521	0.7446	0.7333	0.6920	0.6167	0.4964	0.3535	0.1880	0.1015	24	65

0.7376	0.7302	0.7191	0.6786	0.6048	0.4868	0.3467	0.1844	0.0996	25	65
0.7227	0.7155	0.7047	0.6649	0.5926	0.4770	0.3397	0.1807	0.0976	26	65
0.7077	0.7006	0.6900	0.6511	0.5803	0.4671	0.3326	0.1769	0.0955	27	65
0.6924	0.6855	0.6751	0.6370	0.5678	0.4570	0.3254	0.1731	0.0935	28	65
0.6769	0.6702	0.6600	0.6228	0.5551	0.4468	0.3182	0.1692	0.0914	29	65
0.6612	0.6546	0.6447	0.6083	0.5422	0.4364	0.3108	0.1653	0.0893	30	65
0.6453	0.6389	0.6292	0.5937	0.5292	0.4259	0.3033	0.1613	0.0871	31	65
0.6292	0.6229	0.6135	0.5789	0.5159	0.4153	0.2957	0.1573	0.0849	32	65
0.6129	0.6068	0.5976	0.5639	0.5026	0.4045	0.2881	0.1532	0.0827	33	65
0.5964	0.5904	0.5815	0.5487	0.4890	0.3936	0.2803	0.1491	0.0805	34	65
0.5796	0.5738	0.5652	0.5333	0.4753	0.3826	0.2724	0.1449	0.0783	35	65
0.5627	0.5571	0.5487	0.5177	0.4614	0.3714	0.2645	0.1407	0.0760	36	65
0.5456	0.5402	0.5320	0.5020	0.4474	0.3601	0.2564	0.1364	0.0737	37	65
0.5284	0.5231	0.5151	0.4861	0.4332	0.3487	0.2483	0.1321	0.0713	38	65
0.5109	0.5058	0.4981	0.4700	0.4189	0.3372	0.2401	0.1277	0.0690	39	65
0.4932	0.4883	0.4809	0.4538	0.4045	0.3255	0.2318	0.1233	0.0666	40	65
0.4754	0.4707	0.4635	0.4374	0.3898	0.3138	0.2234	0.1189	0.0642	41	65
0.4574	0.4528	0.4460	0.4208	0.3751	0.3019	0.2150	0.1144	0.0618	42	65
0.4392	0.4348	0.4283	0.4041	0.3602	0.2899	0.2064	0.1098	0.0593	43	65
0.4209	0.4167	0.4104	0.3872	0.3451	0.2778	0.1978	0.1052	0.0568	44	65
0.4024	0.3984	0.3923	0.3702	0.3300	0.2656	0.1891	0.1006	0.0543	45	65
0.3837	0.3799	0.3741	0.3530	0.3146	0.2533	0.1803	0.0959	0.0518	46	65
0.3649	0.3612	0.3558	0.3357	0.2992	0.2408	0.1715	0.0912	0.0493	47	65
0.3459	0.3424	0.3372	0.3182	0.2836	0.2283	0.1626	0.0865	0.0467	48	65
0.3267	0.3235	0.3186	0.3006	0.2679	0.2156	0.1536	0.0817	0.0441	49	65
0.3074	0.3043	0.2997	0.2828	0.2521	0.2029	0.1445	0.0769	0.0415	50	65